



UNIVERSITAT DE
BARCELONA

La senyalització turística com a instrument de gestió territorial. El cas dels municipis turístics de Catalunya; l'estat de la qüestió entre 2013 i 2017

Daniel Imbert-Bouchard Ribera


ADVERTIMENT. La consulta d'aquesta tesi queda condicionada a l'acceptació de les següents condicions d'ús: La difusió d'aquesta tesi per mitjà del servei TDX (www.tdx.cat) i a través del Dipòsit Digital de la UB (diposit.ub.edu) ha estat autoritzada pels titulars dels drets de propietat intel·lectual únicament per a usos privats emmarcats en activitats d'investigació i docència. No s'autoritza la seva reproducció amb finalitats de lucre ni la seva difusió i posada a disposició des d'un lloc aliè al servei TDX ni al Dipòsit Digital de la UB. No s'autoritza la presentació del seu contingut en una finestra o marc aliè a TDX o al Dipòsit Digital de la UB (framing). Aquesta reserva de drets afecta tant al resum de presentació de la tesi com als seus continguts. En la utilització o cita de parts de la tesi és obligat indicar el nom de la persona autora.

ADVERTENCIA. La consulta de esta tesis queda condicionada a la aceptación de las siguientes condiciones de uso: La difusión de esta tesis por medio del servicio TDR (www.tdx.cat) y a través del Repositorio Digital de la UB (diposit.ub.edu) ha sido autorizada por los titulares de los derechos de propiedad intelectual únicamente para usos privados enmarcados en actividades de investigación y docencia. No se autoriza su reproducción con finalidades de lucro ni su difusión y puesta a disposición desde un sitio ajeno al servicio TDR o al Repositorio Digital de la UB. No se autoriza la presentación de su contenido en una ventana o marco ajeno a TDR o al Repositorio Digital de la UB (framing). Esta reserva de derechos afecta tanto al resumen de presentación de la tesis como a sus contenidos. En la utilización o cita de partes de la tesis es obligado indicar el nombre de la persona autora.

WARNING. On having consulted this thesis you're accepting the following use conditions: Spreading this thesis by the TDX (www.tdx.cat) service and by the UB Digital Repository (diposit.ub.edu) has been authorized by the titular of the intellectual property rights only for private uses placed in investigation and teaching activities. Reproduction with lucrative aims is not authorized nor its spreading and availability from a site foreign to the TDX service or to the UB Digital Repository. Introducing its content in a window or frame foreign to the TDX service or to the UB Digital Repository is not authorized (framing). Those rights affect to the presentation summary of the thesis as well as to its contents. In the using or citation of parts of the thesis it's obliged to indicate the name of the author.

Estudi de la senyalització turística per a vianants en els Municipis Turístics catalans i en els municipis amb més de 20.000 habitants.

ANY 2013



Tipus	Municipi	Comarca	Senyal.	Visita	Tipus	General	Direccional	Informativa	Observacions
Turístics	Aiguamúrcia	Alt Camp	No	09/06/2013					
Turístics	Alcanar	Montsià	Si	02/08/2013	X	No Producte turístic local (Ruta Casc antic Alcanar) - Representació cartogràfica municipi-enclavament puntual. TOTA de diferent estil i criteris Senyals de diferents èpoques enfocaments. Correcte en alguns casos i deficient en d'altres. Inclusió de codis QR en els senyals preexistents i presència de pantalles interactives		Fixació tipus cartelleres i monòlits de mida diversa i altura variable (2 metres) Materials basats en metalls i ferro Sense adaptació i sensibilitat a tots els públics Models Heterogenis (gris, grocs i marrons, negres). Continguts dels textos intercalats amb recursos didàctics bàsics Informació turística basada en una ruta local i POI + informació de servei en QR i en el mapa En color, incloses en la cartellera Senyal específic amb plànol del municipi general població CAT, CAST, ANG	Senyalització barrejada i bàsica. Impulsada per l'Àrea de Turisme, Servei i Comerç d'acord amb les descripcions en els plafons
Turístics	Alella	Maresme	No	14/09/2013					
Turístics	Alp	Cerdanya	No	19/10/2013					
Turístics	Altafulla	Tarragonès	Si	15/06/2013	X	Baix Gaià Consorci Turístic Producte turístic local (itineraris pel Baix Gaià - Castells del Gaià) - Indicació puntual d'elements d'interès Correcte malgrat rovell dels suports Inexistent		Models de Faristol i Monòlit informatiu de ferro corten que varien entre 1,5 i 2 metres La mida del senyal facilita la correcta lectura de la informació Disposició de la informació en tons clars i tipografia negra. Suport color marró Informació de caràcter turístic descriptiu de les rutes i de l'element patrimonial Al senyal associat a la ruta proposada Al senyal associat a la ruta proposada CAT, CAST, ANG	Senyalització barrejada entre organismes: Consorci Baix Gaià amb la pròpia impulsada (molt bàsica informativa)
Turístics	Arenys de Munt	Maresme	Si	15/09/2013	X	No Producte turístic local (itineraris) - Indicació puntual d'elements d'interès Molt malmesa amb dificultats per la seva lectura Inexistent		Models de Faristol i Monòlit informatiu de metall de petites dimensions. La mida del senyal facilita la correcta lectura de la informació Colors clars i vius. (blancs i salmó) Informació de caràcter turístic descriptiu de les rutes i de l'element patrimonial Al senyal associat a la ruta proposada Al senyal associat a la ruta proposada CAT, CAST, ANG, FRA, ALE	La senyalització d'Arenys de Munt es troba dispersa i en tot l'àmbit municipal. No només en punts cèntrics i destacats.
Turístics	Begues	Baix Llobregat	No	01/06/2013					
Turístics	Begur	Baix Empordà	Si	02/08/2013	X	No Desplegament baix, indicatiu en la direcció puntual a les proximitats dels elements patrimonials Correcte en l'estructura del senyal i la llegibilitat de la informació Inexistent	Tòtem direccional de 1,5 metres i adossats direccionals de 50 centímetres Nul·la en tant que no disposa d'informació al pal de suport Marró amb lletres blanques Inexistents Solament fletxes Només el lloc d'interès CAT, CAST, ANG, FRA, ALE		Senyalització de caràcter direccional bastant bàsica i sense masses descripcions
Turístics	Besalú	Garrotxa	Si	12/10/2013	X	X Red de Juderías de España (municipis adherits) Desplegament ampli per la vila de Besalú amb senyals que indiquen i informen dels punts d'interès de manera integrada en base un mateix model Correcte en l'estructura del senyal i la llegibilitat de la informació Inexistent	Format similar als de caràcter informatiu, monòlits i adossats de metall i alçada que no supera els 1,5 metres Informació a l'abast de mobilitat reduïda però nul·la en relació a altres limitacions físiques. Marró amb tipografia ocre i mapes ataronjats Nombrosos i detallats Direccional amb mapa associat Topònims i llocs d'interès CAT	Monòlits, adossats i faristols de ferro Corten La mida del senyal facilita la correcta lectura de la informació Marró amb tipografia ocre i mapes ataronjats Panells informatius clarament turístics divulgatius del patrimoni local Per les característiques dels senyals, no hi ha imatges Plànols senzills, informació de monuments i direccionalitat CAT, CAST, ANG	Senyalització del patrimoni jueu del municipi. Homogeneïtat en tot el centre històric, tot i que també hi ha presència d'altres senyals d'organismes
Turístics	Bigues i Riells	Vallès Oriental	No	27/07/2013					
Turístics	Bianes	La Selva	No	16/09/2013					
Turístics	Bossòst	Val d'Aran	Si	26/08/2013	X	No Correcte en tant que el senyal informatiu es troba situat a les proximitats de l'oficina de turisme i d'altres en repartits en atractius En alguns casos millorable ja que mostra els defectes propis del temps Inexistent		Cartellera amb dos suports i planxa central de 2 metres d'alçada + Faristol als Punts d'interès Sense adaptació a tots els públics Plafó dels faristols blancs amb tipografia negra Enfocament turístic bàsic de localització - Informació patrimonial Fotografies il·lustratives del terme municipal acompanyant el mapa associat - Imatges dels elements patrimonials Cartografia bàsica del terme municipal ARAN, CAST, FRA	Alterna senyals turístics recents amb d'altres més obsolets o anticuats

Estudi de la senyalització turística per a vianants en els Municipis Turístics catalans i en els municipis amb més de 20.000 habitants.


ANY 2013

Direccional	Informativa	Associació directa a projectes o programes supramunicipals	Aportació global a la destinació	Estat de conservació i manteniment	Interactivitat o tecnologia incorporada	Estructura, composició i alçada	Accessibilitat i ergonomia	Color i tipografia	Pictogrames	Fletxes i indicacions	Informació representada	Varietat idiomàtica	Estructura, composició i alçada	Accessibilitat i ergonomia	Color tipografia	Informació d'interès general i enfocament del contingut	Imatges	Cartografia de l'entorn	Altres idiomes	Observacions
-------------	-------------	--	----------------------------------	------------------------------------	---	---------------------------------	----------------------------	--------------------	-------------	-----------------------	-------------------------	---------------------	---------------------------------	----------------------------	------------------	---	---------	-------------------------	----------------	--------------

Tipus	Municipi	Comarca	Senyal.	Visita	Tipus	General			Direccional						Informativa						Observacions					
Turístics	Cabrils	Maresme	Si	14/09/2013	X	NO	Informació molt bàsica referent a la situació dels comerços i serveis. Nul contingut descriptiu.	Bona en tant que es va instal·lar l'any 2013	Inexistent									Làmina d'alumini situada de grans dimensions en l'extrem elevat d'un pal de suport.	Sense adaptació a tots els públics	Colors clars. Salmó tipografia negra	Diferenciació entre equipaments i restauració en un mapa	Inexistent	Plànol urbanístic del terme i localització general dels serveis	CAT	Senyalització acabada d'instal·lar l'any 2013	
Turístics	Calafell	Baix Penedès	No	03/01/2013																						
Turístics	Calders	Bages	Si	21/09/2013	X	Consorti del Moianès	Ubicació puntual en les proximitats de l'oficina de turisme i/o aparcaments - Indrets d'interès	Correcte en l'estructura del senyal i la llegibilitat de la informació	Inexistent									Monòlit vertical de gran superfície comú del consorci amb informació a doble cara - Faristol per mirador	La mida del senyal facilita la correcta lectura de la informació	Colors clars, cartellera ocre i lletres vermelles - faristol completament blanc	Informació indicativa de la localització dels comerços i serveis turístics i dels punts d'interès del municipi	Fotografies en color dels elements d'interès	Mapa del terme municipal amb carrers i localització d'elements	CAT	Situada en un punt determinat i cèntric de la localitat i informa a nivell general	
Turístics	Caldes de Malavella	La Selva	No	16/09/2013																						
Turístics	Caldes d'Estrac	Maresme	Si	14/09/2013	X	X	Producte turístic local (Itinerari turístic i cultural). Senyalització informativa unificada tot i la presència de senyals d'altres organismes	Correcte tot i que en alguns casos es nota una certa deterioració degut al temps i fa difícilment llegible el contingut	Incorporació de codis QR en els panells informatius derivant a altres llengües	Adossat en façanes indicant direcció	Nul·la en tant que no disposa d'informació al pal de suport	Blanques amb tipografia negra	Inexistents	Informació bàsica del topònim a la banderola	Turística i d'equipament locals	CAT	Faristol d'alçada mitjana sustentat per un únic pal de suport. Panell de gran superfície metàl·lic	La mida del senyal facilita la correcta lectura de la informació	Blanc amb tipografia negra. Detall de la ruta a la part superior de color blau amb logotips	Informació estrictament turística/patrimonial associat a la ruta. No hi ha senyalització de servei.	Incorporació d'imatges il·lustratives del patrimoni de la ruta tant en blanc i negre o en color	Cada plafó disposa d'un petit mapa de situació i recorregut de la ruta associada	CAT, CAST, ANG, FRA, ALE	Caldes és un cas evident de convergència de diferents senyals en un mateix territori de procedència diversa, així com també impulsada per l'ajuntament en altres anys que ha quedat obsoleta		
Turístics	Calella	Maresme	Si	15/09/2013	X	X	Senyalització barrejada en disseny i contingut amb criteris variats per indicar la direcció i exposar els valors dels atractius locals	En alguns casos correcte (direccional) i altres amb deficiències (adossats, informatius, etc.)	Entre la varietat de senyals, hi destaca un plafó interactiu que no estava operatiu en el moment de la visita	Pal de suport nu de ferro amb indicatiu format banderola a l'extrem superior. Adossats a parets	Nul·la en tant que no disposa d'informació al pal de suport	Pal de suport blanc amb banderoles blanques, tipografia negra i detalls en blau. Ídem color adossats direccionals	Escassos i limitats	Informació bàsica del topònim a la banderola	Turística i d'equipament locals	CAT	Variada en forma i forma en el mateix municipi. Des d'adossats, cartelleres i interactiu. Materials ferros, fusta segons els casos	Sense adaptació a tots els públics. Tampoc la interactiva	Variada fruit de la disparitat de senyals. Predomini grisos i foscos	Informació principalment turística tot i que hi figuren altres informacions diverses	Cartellera d'itineraris hi figuren imatges	Cartellera amb cartografia del municipi i els seus senders locals	CAT, CAST, ANG (Varia en els senyals)	Calella evidencia la disparitat en ús de la senyalització local amb una barreja alarmant de senyals de tot tipus i criteris.		
Turístics	Calonge - Sant Antoni	Baix Empordà	No	02/08/2013																						
Turístics	Cabrils	Baix Camp	Si	15/06/2013	X	X	Senyalització barrejada en disseny i contingut amb criteris variats per indicar la direcció i exposar els valors dels atractius locals	Correcte en l'estructura del senyal i la llegibilitat de la informació	Incorporació de Codis QR en els senyals informatius	Cartellera de més de 2 metres sustentada amb dos pals de suport i làmina global a dues cares per indicar les direccions	Nul·la en tant que no disposa d'informació al pal de suport	Blanc amb tipografia negra	Puntualment i no generalitzat	La banderola apunta cap a la direcció de la ruta i el topònim	No solament turística sinó de tot tipus de referències	CAT	Monòlit de baixa alçada de ferro i estret amb informació adossada a una planxa platejada	Sense adaptació a tots els públics. Tampoc la interactiva	Disposició de la informació en tons clars i tipografia negra. Suport color marró	Informació relativa a l'element patrimonial que indica	Inexistent	Inexistent	CAT, CAST, ANG	Senyalització barrejada amb models i dissenys variats		
Turístics	Campdevàrol	Ripollès	No	19/10/2013																						
Turístics	Camprodon	Ripollès	No	19/10/2013																						
Turístics	Castellcir	Vallès Oriental	No	27/07/2013																						

Estudi de la senyalització turística per a vianants en els Municipis Turístics catalans i en els municipis amb més de 20.000 habitants.

ANY 2013



Tipus	Municipi	Comarca	Senyal.	Visita	Tipus	General	Direccional	Informativa	Observacions	
Turístics	Castelldefels	Baix Llobregat	Si	01/06/2013	X	No Indicacions direccionals homogenies repartides en punts estratègics de la ciutat	Satisfactòria tret d'espais puntuals Inexistent	Pal de suport nu de ferro amb indicatiu format banderola a l'extrem superior Nul·la en tant que no disposa d'informació al pal de suport Pal de suport fosc i banderoles de color blau amb tipografia blanca Puntualment i no generalitzat Les indicacions estan representades en temps segons si es va en bicicleta o a peu Informació no solament turística sinó d'elements i equipaments de la ciutat CAT	Senyals clarament urbans on prioritzen la comunicació i orientació que no pas la informació	
Turístics	Castell d'Empúries	Alt Empordà	Si	29/07/2013	X	X No Senyalització desplegada en el casc urbà i la zona marítima	Estat millorable en ambdues tipologies identificades Inexistent	Pal de suport de ferro de 2 metres d'alçada amb banderola Nul·la en tant que no disposa d'informació al pal de suport Pal de suport fosc, banderola blanca i indicacions vermelles Inexistents Solament fletxes Elements d'interès CAT	Planxa adossada a metre i mig d'alçada Sense adaptació a tots els públics fons blanc, tipografia negra i motius vermell Informació del patrimoni indicat Presentes testimonialment en els senyals (blanc i negre) Plànol de la vila representat a tots els senyals per indicar la resta d'elements CAT, CAST, ANG, FRA, ALE	Senyalització d'abast global que alterna tipologies entre front marítim i zona urbana
Turístics	Castell-Platja d'Aro	Baix Empordà	No	02/08/2013						
Turístics	Colera	Alt Empordà	No	21/07/2013						
Turístics	Creixell	Tarragonès	Si	15/06/2013	X	Baix Gaià Consorci Turístic Producte turístic local (itineraris pel Baix Gaià - Castells del Gaià) - Indicació puntual d'elements d'interès	Correcte malgrat rovell dels suports Inexistent	Models de Faristol i Monòlit informatiu de ferro corten que varien entre 1,5 i 2 metres La mida del senyal facilita la correcta lectura de la informació però no per altres limitacions físiques Disposició de la informació en tons clars i tipografia negra. Suport color marró Informació de caràcter turístic descriptiu de les rutes i de l'element patrimonial Al senyal associat a la ruta proposada Al senyal associat a la ruta proposada CAT, CAST, ANG	Barrejada entre Consorci Baix Gaià amb la pròpia (molt bàsica informativa)	
Turístics	Cubelles	Garraf	No	01/08/2013						
Turístics	Cunit	Garraf	Si	01/08/2013	X	X No Diferents estils i models conviuen en el mateix municipi. Antigues i modernes. Existència de rutes locals	Correcte tot i algun cas puntual Inclusió de Codi QR en el plafó informatiu	Pal de suport de més de 2 metres amb banderoles que estructuraven la ruta Nul·la en tant que no disposa d'informació al pal de suport Pal de suport negre i banderola blava amb tipografia blanca Inexistents La banderola apunta cap a la direcció de la ruta i el topònim La informació és referent al seguiment de les rutes locals CAT	Monòlit de 2 metres d'alçada de ferro amb informació a dues bandes Sense adaptació a tots els públics Color blau intens amb lletres blanques. Informació puntual de l'indret que indiquen amb excés de text Imatges en color a la part inferior del text exposat Inexistent en els senyals informatius instal·lats a nivell local CAT, CAST, ANG, FRA	
Turístics	Deltebre	Baix Ebre	No	02/08/2013						
Turístics	el Pont de Suert	Alta Ribagorça	No	25/08/2013						
Turístics	el Port de la Selva	Alt Empordà	No	21/07/2013						
Turístics	el Vendrell	Baix Penedès	Si	01/08/2013	X	X No Desplegament de senyals direccionals de caràcter urbà i informatius en elements d'interès	Correcte en l'estructura del senyal i la llegibilitat de la informació Inexistent	Suport vertical amb múltiples banderoles de mida estreta Nul·la en tant que no disposa d'informació al pal de suport Vertical negre i banderoles marrons amb lletres blanques Nombrosos i detallats Informació bàsica a la banderola Atributs turístics però també de servei als residents CAT	Monòlit de 2 metres d'alçada de ferro amb informació a dues bandes Sense adaptació a tots els públics Tòtem marro amb placa negra i tipografia blanca Informació rellevant del punt d'interès turístic Il·lustratives en blanc i negre Inexistent CAT, CAST, ANG, FRA	Centrada principalment en el nucli urbà (no als barris marítims) on s'estructura de manera prou homogènia i estandarditzada
Turístics	Esterrí d'Àneu	Pallars Sobirà	No	27/08/2013						
Turístics	Figueres	Alt Empordà	No	20/07/2013						

Estudi de la senyalització turística per a vianants en els Municipis Turístics catalans i en els municipis amb més de 20.000 habitants.

ANY 2013

Direccional	Informativa	Associació directa a projectes o programes supramunicipals	Aportació global a la destinació	Estat de conservació i manteniment	Interactivitat o tecnologia incorporada	Estructura, composició i alçada	Accessibilitat i ergonomia	Color i tipografia	Pictogrames	Fletxes i indicacions	Informació representada	Varietat idiomàtica	Estructura, composició i alçada	Accessibilitat i ergonomia	Color tipografia	Informació d'interès general i enfocament del contingut	Imatges	Cartografia de l'entorn	Altres idiomes	Observacions
-------------	-------------	--	----------------------------------	------------------------------------	---	---------------------------------	----------------------------	--------------------	-------------	-----------------------	-------------------------	---------------------	---------------------------------	----------------------------	------------------	---	---------	-------------------------	----------------	--------------

Tipus	Municipi	Comarca	Senyal.	Visita	Tipus	General	Direccional	Informativa	Observacions																	
Turístics	Llivia	Cerdanya	Si	19/10/2013	X	No	Producte local (Ruta per passeig història i ruta verda) que abasta tot el nucli urbà i municipal	Excel·lent estat monòlits - Bo direccionals adossats	Inexistent	Adossats en les façanes en encreuaments de carrers	No pal de suport	Color verd referent a la ruta associada amb tipografia blanca i groga	Inexistents	La fletxa indica el recorregut sense temps ni distància	Topònim i nom producte turístic	CAT	Monòlits metàl·lics estrets de gran alçada amb informació a dues bandes	Sense adaptació a tots els públics	Blanc amb detalls de colors segons atractiu. Tipografia negra	Històrica i patrimonial amb el text com a element de comunicació primari	Part inferior poc destacat	Inexistent	CAT, CAST, FRA, ANG	Llivia disposa una única senyalització turística però unificada en criteris i ben conservada		
Turístics	Lloret de Mar	La Selva	Si	16/09/2013	X	X	Multiplicitat de senyals que aporta missatges discordants i contradictoris	Alguns de nova creació (direccionals) però d'altres segueixen sent de baixa qualitat	Inexistent	Adossats en les façanes en encreuaments de carrers	No pal de suport	Verd en els casos més recents, blancs i grisos en els més antics	Bàsics i genèrics	La fletxa indica el recorregut sense temps ni distància	Global de diferents aspectes de la destinació	CAT	Existència discordant de senyals de tot tipus de fixacions i orientacions (mirador, cartellera, cartografia, etc)	Sense adaptació a tots els públics	Variada en tant que hi ha múltiples senyals identificats	Turística però també de caràcter general	En color de diversa naturalesa i intenció	En funció dels senyals hi ha presència del plànol de la localitat	CAT, CAST, ANG	Lloret de Mar presenta una amalgama notable de senyals de diversa època i condició		
Turístics	Maçanet de la Selva	La Selva	Si	16/09/2013		X	Cartellera informativa dels elements d'interès i comercial de la localitat. Escassa aportació	Molt dolenta	Inexistent									Gran faristol ample a doble cara	Sense adaptació a tots els públics	Blanca amb tipografia negra	Poca rellevància turística i si comercial i de servei	Inexistent	Mapa de gran tamany per situar els elements més destacats	CAT	Maçanet de la selva disposa de senyals genèrics i poc vinculats amb el turisme	
Turístics	Malgrat de Mar	Maresme	Si	15/09/2013	X		Desplegament ampli d'indicacions direccionals en cruïlles i espais urbans	Notable amb alguna banderola malmesa	Inexistent	Suport vertical amb múltiples banderoles de mida estreta (més de 2 metres)	Nul·la en tant que no disposa d'informació al pal de suport	Suport gris amb banderola de color marró o bru	Nombrosos i detallats	Indicacions amb temps (en alguns casos)	De tot tipus, turística i informació relacionada amb equipaments locals	CAT										Instal·lada el 2009 per part de la Regidoria de Mobilitat del municipi del Maresme
Turístics	Moià	Bages	No	21/09/2013																						
Turístics	Molló	Ripollès	No	19/10/2013																						
Turístics	Monistrol de Calders	Bages	Si	21/09/2013		X	Ubicació puntual en les proximitats de l'oficina de turisme i/o aparcaments - Indrets d'interès Ruta Pedra Seca	Correcte en l'estructura del senyal i la llegibilitat de la informació	Inexistent									Monòlit vertical de gran superfície comú del consorci amb informació a doble cara - Adossat informatiu	Sense adaptació a tots els públics	Colors clars, cartellera ocre i lletres vermelles - Adossat negre amb tipografia blanca	Informació indicativa de la localització dels comerços i serveis turístics i dels punts d'interès del municipi	Fotografies en color dels principals elements d'interès	Mapa del terme municipal amb carrers i localització d'elements	CAT	Associada al mateix consorci de la comarca que ja vestia senyals a d'altres municipis veïns	
Turístics	Monistrol de Montserrat	Bages	Si	06/07/2013	X	X	Extensa senyalització variada en tipologies, formats, èpoques d'instal·lació i organismes	Correcte en l'estructura del senyal i la llegibilitat de la informació	Inexistent	suports verticals alumini arran de façanes en cruïlles del nucli urbà	Nul·la en tant que no disposa d'informació al pal de suport	Combinació de diferents colors i estils (blau i gris)	Bàsics i genèrics	La orientació s'exposa amb fletxes i la direcció de la banderola	Variat. Equipaments, turisme i establiments privats (restaurants i botigues)	CAT	Monòlits ferro i placa adossada d'alçada mitja (1,5 m) - miradors de gran tamany	La mida del senyal facilita la correcta lectura de la informació però no per altres limitacions físiques	Disposició de la informació ferro platejat i tipografia negra. Suport color marró - Mirador de color groc amb tipografia negra	Descriptiu de l'element d'interès bàsicament text - Mirador amb informació del patrimoni natural	Gran silueta de la muntanya de Montserrat en el cas del mirador. Sense imatges en els petits monòlits	Inexistent		CAT, CAST, ANG	La senyalització de Monistrol és variada i es nota que té uns anys (en alguns casos)	
Turístics	Montellà i Martinet	Cerdanya	No	19/10/2013																						
Turístics	Montmeló	Vallès Oriental	No	27/07/2013																						

Estudi de la senyalització turística per a vianants en els Municipis Turístics catalans i en els municipis amb més de 20.000 habitants.

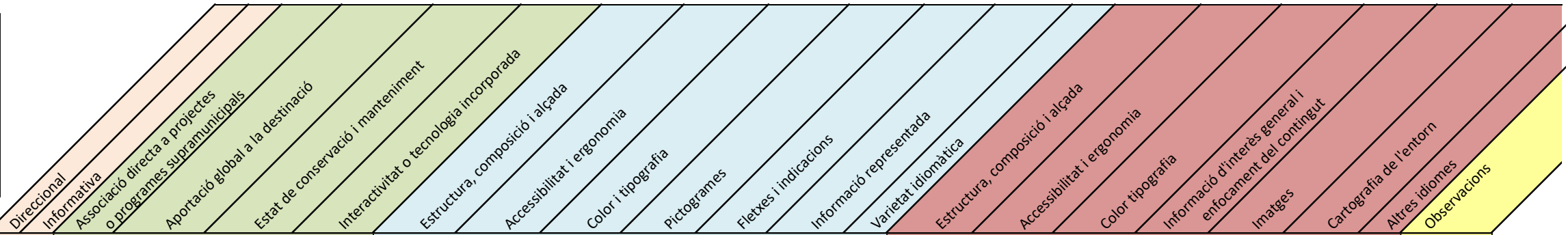
ANY 2013

Direccional	Informativa	Associació directa a projectes o programes supramunicipals	Aportació global a la destinació	Estat de conservació i manteniment	Interactivitat o tecnologia incorporada	Estructura, composició i alçada	Accessibilitat i ergonomia	Color i tipografia	Pictogrames	Fletxes i indicacions	Informació representada	Varietat idiomàtica	Estructura, composició i alçada	Accessibilitat i ergonomia	Color tipografia	Informació d'interès general i enfocament del contingut	Imatges	Cartografia de l'entorn	Altres idiomes	Observacions
-------------	-------------	--	----------------------------------	------------------------------------	---	---------------------------------	----------------------------	--------------------	-------------	-----------------------	-------------------------	---------------------	---------------------------------	----------------------------	------------------	---	---------	-------------------------	----------------	--------------

Tipus	Municipi	Comarca	Senyal.	Visita	Tipus	General			Direccional						Informativa						Observacions			
Turístics	Mont-Roig del Camp	Baix Camp	No	03/06/2013																				
Turístics	Naut Aran	Val d'Aran	No	30/08/2013																				
Turístics	Organyà	Alt Urgell	No	09/11/2013																				
Turístics	Palafugell	Baix Empordà	No	02/08/2013																				
Turístics	Palamós	Baix Empordà	Si	02/08/2013	X	No	Desplegament ampli d'informació tematitzada en els elements d'interès de la localitat	Correcte en l'estructura del senyal i la llegibilitat de la informació	Inexistent												Municipi que juga clarament per un producte turístic desplegat en diferents punts senyalitzats			
Turístics	Palau de Plegamans	Vallès Occidental	No	28/07/2013																				
Turístics	Pals	Baix Empordà	Si	02/08/2013	X	No	Desplegament ampli d'informació tematitzada en els elements d'interès de la localitat	Correcte en l'estructura del senyal i la llegibilitat de la informació	Inexistent												Rètols col·locats al recinte històric de manera estructurada a través d'un programa ben desplegat i complet. Informatiu i descriptiu per cada punt.			
Turístics	Pineda de Mar	Maresme	No	15/09/2013																				
Turístics	Puigcerdà	Cerdanya	Si	19/10/2013	X	No	Informativa en els elements patrimonials repartides per la localitat	Bon estat	Inexistent												Monòlits molt descriptius instal·lats anys enrere que no han perdut part de la seva efectivitat. Ben conservats.			
Turístics	Ribes de Freser	Ripollès	Si	20/10/2013	X	X	Desplegament en senyalització de caràcter direccional i cartellera global de la localitat	Correcte en l'estructura del senyal i la llegibilitat de la informació	Inexistent	Suport vertical amb una única banderola de mida estreta (més de 2 metres). Doble cara	Nul·la en tant que no disposa d'informació al pal de suport	Pal de suport negre amb banderola groga i verda	Bàsics i genèrics	Indicacions en temps	Informació de caràcter general, no solament turística	CAT	Cartellera general informativa amb dos pilars i un panell de gran superfície	Sense adaptació a tots els públics	Blau cel amb tipografia clara i tonalitats grises	Mapa de comerç i de turisme general de la localitat	Puntuals	Mapa amb la localització de tots els punts d'interès i comercials	CAT, CAST, FRA, ANG	Cobertura amplia i homogènia de senyals per tot el centre històric (zones comercials) amb el suport de cartelleres de situació
Turístics	Ripoll	Ripollès	Si	20/10/2013	X	X	Senyalització informativa dels elements turístics (format ruta) i de caràcter direccional alineats en el disseny i criteri	Molt bo	Inexistent	Pal de suport amb banderoles estretes a la part superior	Nul·la en tant que no disposa d'informació al pal de suport	Pal de suport negre amb banderola marró o bruna	Inexistents	La orientació s'exposa amb fletxes i la direcció de la banderola	Informació turística	CAT	Monòlits i faristols de ferro Corten amb plaques informatives	La mida del senyal facilita la correcta lectura de la informació	Monòlits negres amb tipografia blanca - Faristols grocs amb tipografia groga	Informació associada a la ruta i el punt d'interès	Faristols predomini d'imatges en color - Monòlits més descriptius	Segons els casos	CAT, CAST, FRA, ANG	La senyalització guarda un mateix registre tot i algunes incorporacions informatives que aporten una mica distorsió en el conjunt
Turístics	Roda de Barà	Tarragonès	Si	15/06/2013		X	Producte turístic local (itineraris pel Baix Gaià - Ronda verda) - Indicació puntual d'elements d'interès	Correcte, més moderns que altres propostes del Consorci	Incorporació de codis QR en els panells informatius								Models de Faristol mirador	La mida del senyal facilita la correcta lectura de la informació però no per altres limitacions físiques	Disposició de la informació en tons clars i tipografia negra. Suport color marró	Informació de caràcter turístic descriptiu de les rutes i de l'element patrimonial	Al senyal associat a la ruta proposada	Al senyal associat a la ruta proposada	CAT, CAST, ANG	Barrejada entre Consorci Baix Gaià amb la pròpia (format mirador)

Estudi de la senyalització turística per a vianants en els Municipis Turístics catalans i en els municipis amb més de 20.000 habitants.

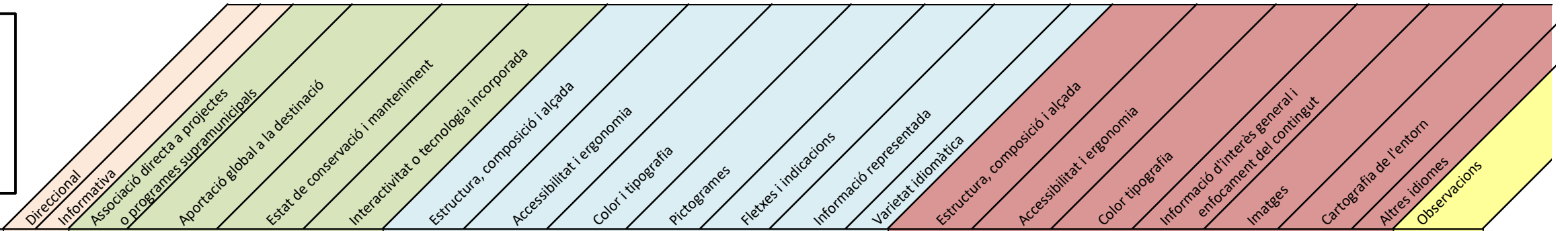
ANY 2013



Tipus	Municipi	Comarca	Senyal.	Visita	Tipus	General	Direccional	Informativa	Observacions								
Turístics	Vandellós i L'Hospitalet de l'Infant	Baix Camp	No	09/06/2013													
Turístics	Verdú	Urgell	No	16/11/2013													
Turístics	Vielha e Mijaran	Val d'Aran	Si	30/08/2013	X	No Senyalització informativa dels elements turístics (format ruta) i de caràcter direccional alineats en el disseny i criteri	Correcte en l'estructura del senyal i la llegibilitat de la informació	Inexistent	Monòlits d'acer ubicats a l'entrada del recinte històric de 2 metres i planxa sobrepasada Sense adaptació a tots els públics Color coure amb el plafó negre i tipografia blanca Informació associada als elements patrimonials de la localitat Inexistent Acompanyant el text per situar territorialment a l'usuari CAT, ARAN, FRA, ANG								
Turístics	Viladrau	Osona	Si		X	No Senyalització informativa dels elements turístics (format ruta) i de caràcter direccional alineats en el disseny i criteri	Correcte en l'estructura del senyal i la llegibilitat de la informació	Presència de senyals interactius.	Plaques verticals adossades a pals de suport Sense adaptació a tots els públics Ídem direccional, grogues i tipografia negra Informació referent a l'itinerari proposat Inexistent Acompanyant el text mostrant l'itinerari proposat CAT								
Turístics	Vilaller	Alta Ribagorça	No	25/08/2013													
Turístics	Vilallonga de Ter	Ripollès	No	19/10/2013													
Turístics	Vilanova i la Geltrú	Garraf	Si	01/08/2013	x	No Desplegament de senyals direccionals per la localitat i la informativa en determinats punts estratègics	Correcte en l'estructura del senyal i la llegibilitat de la informació	Inclusió de Codi QR en el plafó	Pal de suport de 2,5 metres amb banderoles estretes a l'extrem superior Nul·la en tant que no disposa d'informació al pal de suport Suport negre amb banderoles blaves i tipografia blanca Nombrosos i detallats La orientació s'exposa amb fletxes i la direcció de la banderola La orientació s'exposa amb fletxes i la direcció de la banderola CAT								
Turístics	Vila-Seca	Tarragonès	No	09/06/2013													
Turístics	Vinyols i Els Arcs	Baix Camp	No	09/06/2013													
20.000 habitants	Badalona	Barcelonès	Si	01/06/2013	X	X	No Desplegament urbà direccional i informatiu en format producte turístic enumerat basat en audioguies	Correcte malgrat rovell dels suports	Incorporació de Codis QR en els suports verticals i producte basat en audioguies	Pal de suport vertical amb banderola en l'extrem	Informació QR adossada al pal de suport de fàcil consulta i llegibilitat	Vermella amb tipografia blanca	Inexistents	L'orientació s'exposa amb la distància	Temàtica turístico-cultural	CAT	Monòlits repartits pels diferents elements d'interès de la ciutat, associat a la ruta Format audioguia, no hi ha text exposat Vermell amb tipografia blanca Associada al producte i ruta de la ciutat, sense text i en format digital Inexistent Inexistent CAT, CAST, ANG Badalona proposa una senyalització completament interactiva ja des de l'any 2011 acompanyant els codis qr com a enllaç de la informació
20.000 habitants	Barberà del Vallès	Vallès Occidental	No	29/07/2013													
20.000 habitants	Barcelona	Barcelonès	Si	01/06/2013	X	No Desplegament ampli d'indicacions direccionals en cruïlles i espais urbans	Satisfactòria tret d'espais puntuals	Incorporació de Codis QR per ampliar informació	Tipus Banderola (2 metres) tret d'algun cas de fixació adossada	Informació en les dues cares de la banderola i presència de plafó informatiu en el suport. Alçada apte per la lectura en cadira de rodes	Colors blau i tipografia blanca per la info general i marró i tipografia ocre en la turística	En casos puntuals, no generalitzat	Informació bàsica a la banderola	Informació de servei i turística	CAT, CAT, ANG	Des de l'any 2012, cada Districte proposa els seus elements a senyalitzar. En alguns entorns coexisteixen amb d'altres propostes externes.	
20.000 habitants	Castellar del Vallès	Vallès Occidental	No	29/07/2013													
20.000 habitants	Cerdanyola del Vallès	Vallès Occidental	No	29/07/2013													
20.000 habitants	Cornellà de Llobregat	Baix Llobregat	No	02/06/2013													

Estudi de la senyalització turística per a vianants en els Municipis Turístics catalans i en els municipis amb més de 20.000 habitants.

ANY 2013



Tipus	Municipi	Comarca	Senyal.	Visita	Tipus	General				Direccional						Informativa						Observacions			
20.000 habitants	Rubí	Vallès Occidental	Si	31/07/2013	X	No	Producte local enumerant els punts d'interès de la ciutat amb senyals informatius	Correcte	Incorporació de Codis QR									Monòlit metàl·lic de 2 metres d'alçada amb informació a una banda	Sense adaptació a tots els públics	Panell vermell i blanc amb la informació associada de color negre	Enfocament turístic descriptiu associat a la ruta proposada per la localitat	Imatges acompanyant el text descriptiu del punt d'interès	Informació cartogràfica històrica de contextualització de l'element	CAT	Panells informatius estructurats en forma de proposta de ruta i d'enclavaments històrics i patrimonials. Senyals clars i en bon estat
20.000 habitants	Sabadell	Vallès Occidental	Si	31/07/2013	X	No	Desplegament direccional a gran part de la ciutat	Correcte	Inexistent	Suport (2,5 m) amb informació tipus banderola i adossat al pal	Cartografia de l'entorn en l'adossat al suport	Suport negre amb banderoles verdes i tipografia blanca	Inexistents	Indicació del temps restant	General de serveis i turística	CAT									La ciutat compta amb diferents senyals direccionals repartits amb indicacions temporals de les distàncies a recórrer
20.000 habitants	Salt	Gironès	No	23/11/2013																					
20.000 habitants	Sant Adrià de Besòs	Barcelonès	No	01/06/2013																					
20.000 habitants	Sant Andreu de la Barca	Baix Llobregat	No	06/07/2013																					
20.000 habitants	Sant Boi de Llobregat	Baix Llobregat	Si	02/06/2013	X	No	Senyalització global dels punts emblemàtics turístics i petita ruta local	Correcte	Inexistent								Planxa d'acer corten tallat a làser, el plafó informatiu a doble cara d'acer galvanitzat impressió exterior	Sense adaptació a tots els públics	Gran monòlit marró amb informació adossada de color negre i tipografia blanca	la ubicació dels diferents elements turístics i d'interès, la situació de la persona en referència al mapa i la distància en minuts caminant	Inexistent	Incorporació d'un gran plànol del Centre Històric	CAT	Senyalització situada en la zona cèntrica de la ciutat amb grans panells informatius	
20.000 habitants	Sant Cugat del Vallès	Vallès Occidental	Si	31/07/2013	X	X	Desplegament de marques direccionals en casc urbà i informatius en espais patrimonials	Excel·lent	Inexistent	Pal de suport de 2,5 metres amb banderoles orientatives	Nul·la en tant que no disposa d'informació al pal de suport	Suport gris i banderoles verdes amb motius blancs amb tipografia blanca	Nombrosos i detallats	La orientació s'exposa amb fletxes i la direcció de la banderola	Genèrica d'equipaments i serveis com també turístics	CAT	Monòlits de ferro de 2 metres d'alçada lleugerament inclinats	Sense adaptació a tots els públics	Color coure amb el plafó negre i tipografia blanca	Indicació amb text de l'element patrimonial que indica	En blanc i negre d'allò que representa	Plànol de situació acompanyant el text	CAT, CAST, ANG	Sant Cugat va instal·lar la senyalització al 2009. Disposa, a més de senyalització interactiva de gran format	
20.000 habitants	Sant Feliu de Llobregat	Baix Llobregat	No	02/06/2013																					
20.000 habitants	Sant Joan Despí	Baix Llobregat	No	02/06/2013																					
20.000 habitants	Sant Vicenç dels Horts	Baix Llobregat	No	02/06/2013																					
20.000 habitants	Santa Coloma de Gramenet	Barcelonès	No	01/06/2013																					
20.000 habitants	Santa Perpètua de Mogoda	Vallès Occidental	No	31/07/2013																					
20.000 habitants	Terrassa	Vallès Occidental	Si	31/07/2013	X	X	Senyalització direccional en determinats enclavaments i informativa descriptiva enumerada en forma de producte local	Recent instal·lada el 2013 (la primera fase data del 2009)	Inexistent	Pal de suport de 2,5 metres amb banderoles orientatives	Nul·la en tant que no disposa d'informació al pal de suport	Suport negre amb banderoles del mateix color i tipografia blanca	Bàsics i genèrics	Fletxes indicatives a la direcció	Genèrica d'equipaments i serveis com també turístics	CAT	Monòlits de ferro de 2 metres alçada amb informació a una banda	Sense adaptació a tots els públics	Negre amb tipografia i detalls blancs	Indicació amb text de l'element patrimonial que indica i enumeració de la ruta proposada	Inexistent	Inexistent	CAT, FRA, ANG	Instal·lada el 2009 i recentment el 2013	

Estudi de la senyalització turística per a vianants en els Municipis Turístics catalans i en els municipis amb més de 20.000 habitants.

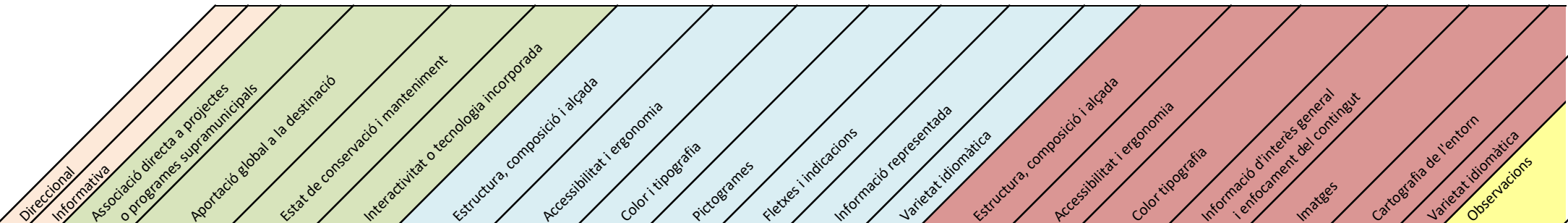
ANY 2013

Direccional	Associació directa a projectes o programes supramunicipals	Aportació global a la destinació	Estat de conservació i manteniment	Interactivitat o tecnologia incorporada	Estructura, composició i alçada	Accessibilitat i ergonomia	Color i tipografia	Pictogrames	Fletxes i indicacions	Informació representada	Varietat idiomàtica	Estructura, composició i alçada	Accessibilitat i ergonomia	Color tipografia	Informació d'interès general i entocament del contingut	Imatges	Cartografia de l'entorn	Altres idiomes	Observacions
-------------	--	----------------------------------	------------------------------------	---	---------------------------------	----------------------------	--------------------	-------------	-----------------------	-------------------------	---------------------	---------------------------------	----------------------------	------------------	---	---------	-------------------------	----------------	--------------

Tipus	Municipi	Comarca	Senyal.	Visita	Tipus	Tipus	Tipus	General	Direccional	Informativa	Observacions													
20.000 habitants	Tortosa	Baix Ebre	Si	02/08/2013	X	No	Desplegament de senyals direccionals per la localitat i la informativa en determinats punts estratègics	Correcte	Inexistent	Pal de suport 2,5 metres amb banderoles amples a la part superior i informació adherida al suport	Informació cartogràfica	Suport negre amb banderoles blaves i tipografia blanca	Inexistents	Fletxes indicatives a la direcció	Informació turística	CAT				Desplegada en el conjunt històric i en cruïlles i encreuaments per dirigir convenientment als usuaris				
20.000 habitants	Valls	Alt Camp	Si	08/06/2013	X	X	Casc antic amb rutes locals i senyalització direccional	Correcte informativa, fluïda direccional	Inexistent	Banderoles en suports metàl·lics	Nul·la en tant que no disposa d'informació al pal de suport	Suport gris i banderoles vermelles i tipografia ocre	Inexistents	La orientació s'exposa amb fletxes i la direcció de la banderola	Genèrica d'equipaments i serveis com també turístics	CAT	Monòlits verticals amb informació a una cara	Sense adaptació a tots els públics	Suport marró amb plafó negre i tipografia blanca/Suport vermell amb plafó blanc i tipografia negra	Indicació amb text de l'element patrimonial que indica i enumeració de la ruta proposada	En blanc i negre d'allò que representa	Incorporació d'un petit mapa per ubicar a l'usuari respecte els altres atractius i la ruta proposada	CAT	Proposta turística basada en el turisme literari que ahir es barreja amb d'altres preexistents
20.000 habitants	Vic	Osona	Si	23/11/2013	X	X	Desplegament de senyals direccionals en el centre històric i la informativa en determinats punts estratègics	Correcte tot i alguns desperfectes en alguns casos	Interactiva	Pal de suport de 2,5 metres amb banderoles als extrems	Nul·la en tant que no disposa d'informació al pal de suport	Suport blanc i banderoles blanques amb tipografia vermella	Bàsics i genèrics	La orientació s'exposa amb fletxes i la direcció de la banderola	Genèrica d'equipaments i serveis com també turístics	CAT	Monòlit interactiu de grans dimensions inactiu en el moment de l'observació	Sense adaptació a tots els públics	Color gris fosc amb detalls informatius	Informació general de la localitat	Inexistent	Mapa a la part inferior del senyal	CAT	Proposta de senyals variats però atrevits (reproduccions de maquetes) que es barregen però amb d'altres preexistents (algun d'interactiu)
20.000 habitants	Viladecans	Baix Llobregat	No	01/06/2013																				
20.000 habitants	Vilafranca del Penedès	Alt Penedès	Si	16/05/2013	X	X	Desplegament de senyals direccionals per la localitat i la informativa en determinats punts estratègics.	Correcte	Codi QR als panells adossats	Suport vertical amb banderola i també adossada al terra	Nul·la en tant que no disposa d'informació al pal de suport	Color coure amb banderola vermella	Bàsics i genèrics	Fletxes indicatives a la direcció	Informació genèrica i turística (patrimonial i rutes locals)	CAT	Variats. Format cartellera sustentada per dos màstils - Panell adossat als elements patrimonials	Sense adaptació a tots els públics	Tonalitats vermelles i blanques amb les tipografies reflectides de colors negres	Descriptiu del punt d'interès indicat i associat a la ruta proposada	Acompanyant el text, en blanc i negre	En les cartelles, plànols de situació i llegenda de les rutes	CAT, ANG, FRA	La senyalització ha anat des de 1999 tenint varies millores i canvis, en funció del tipus.

Estudi de la senyalització turística per a vianants en els Municipis Turístics catalans i en els municipis amb més de 20.000 habitants.

ANY 2017



Tipus	Municipi	Comarca	Senyal.	Nova	Millorada	Visita	Tipus	General					Direccional					Informativa					Observacions					
Turístics	Blanes	La Selva	Si	X		01/08/2017	X	X	No	Producte local (itineraris) Desplegament de senyals moderns en diferents localitzacions integrats entre ambdues tipologies.	Excel·lent. Senyals de recent implementació	Incorporació de codis QR en els panells informatius									Senyals informatius de caràcter adossat i monòlit.	Sense adaptació a tots els públics	Colors del tòtem variats segons la ruta (blau, vermell, groc). La tipografia és més aviat petita i densa	Informació solament temàtica associada a la ruta	Gairebé inexistent, panells molt descriptius i amb poca imatge	Cartellera amb cartografia del municipi i els seus senders locals	CAT, CAST, FRA, ANG	La proposta s'encavalca amb d'altres senyals comarcals amb altres connotacions (xarxa senderisme de la Selva)
Turístics	Bossòst	Val d'Aran	Si		X	24/09/2017	X	X	No	Informació localitzada a l'oficina de turisme, patrimonial i s'hi afegeix la direccional al centre urbà (amb poca continuïtat)	Millorable la de tipus informatiu, nova i moderna la direccional	Inexistent	Soport vertical de 2 metres d'alçada al centre de la vila. No disposa d'informació al pal	Nul·la en tant que no disposa d'informació al pal de suport	Verd	Nombrosos i detallats	Múltiples banderoles en un mateix senyal però sense indicació de temps o distància	Informació de servei i atractius locals	ARAN CAT	Cartellera amb dos suports i planxa central de 2 metres d'alçada + Faristol als Punts d'interès	Sense adaptació a tots els públics	Plafó dels faristols blancs amb tipografia negra	Enfocament turístic bàsic de localització - Informació patrimonial	Fotografies il·lustratives del terme municipal acompanyant el mapa associat - Imatges dels elements patrimonials	Cartografia bàsica del terme municipal	ARAN, CAT, CAST, FRA	L'any 2016 el municipi aranes va actualitzar la seva senyalització amb la incorporació de banderoles d'orientació urbana al marge de la preexistent informativa	
Turístics	Cabrils	Maresme	Si			10/06/2017		X	NO	Informació molt bàsica referent a la situació dels comerços i serveis. Nul contingut descriptiu.	Bona en tant que es va instal·lar l'any 2013	Inexistent									Sense adaptació a tots els públics	Colors clars. Salmó tipografia negra	Diferenciació entre equipaments i restauració en un mapa	Inexistent	Plànol urbanístic del punt, no hi ha mapa de situació general dels serveis	CAT	Senyalització molt pobre a nivell de contingut i versatilitat encara l'any 2017. Aportació escassa en conjunt.	
Turístics	Calafell	Baix Penedès	Si	X		25/06/2017		X	NO	Davant dels punts d'interès turístic a informar	Molt bona havent-se instal·lat de manera recent	Inclusió de Codis QR en el panell informatiu associat a una app de visita virtual									Monòlit vertical de ferro amb una planxa superposada a una banda Alçada de 1,5 metres	Sense adaptació a tots els públics	Vermell ataronjat amb lletres blanques	Informació plenament descriptiva del punt d'interès que s'indica	Inclusió d'imatges antigues en blanc i negre i marques d'aigua en el fons	Al ser un plafó informatiu del punt, no hi ha mapa de situació	CAT, CAST, ANG	Senyalització recent força completa dels punts indicats sense ruta ni lligam entre els senyals.
Turístics	Calders	Moianès	Si			09/10/2017		X	Consorci del Moianès	Ubicació puntual en les proximitats de l'oficina de turisme i/o aparcaments - Indrets d'interès	Correcte en l'estructura del senyal i la llegibilitat de la informació	Inexistent									La mida del senyal facilita la correcta lectura de la informació	Colors clars, cartellera ocre i lletres vermelles - faristol completament blanc	Informació indicativa de la localització dels comerços i serveis turístics i dels punts d'interès del municipi	Fotografies en color dels principals elements d'interès	Mapa del terme municipal amb carrers i localització d'elements	CAT	Homogènia amb la resta de territoris agrupats (molt general). El seu estat comença a presentar alguna deficiència	
Turístics	Caldes de Malavella	La Selva	Si	X		01/08/2017	X	X	No	Desplegament complet i ampli pel municipi amb la integració d'un mateix sistema de senyals direccionals i informatius. Propostes de rutes locals	Excel·lent. Senyals de recent implementació	Incorporació de codis QR en els panells informatius	Pal de suport sense informació adossada amb banderoles	Nul·la en tant que no disposa d'informació al pal de suport	Pal de suport negre i banderoles blanques amb tipografia negra	Inexistents	Direcció mitjançant fletxes de reforç	Patrimonial i turística	CAT	Múltiples variants en senyals: adossat, cartellera i monòlit amb materials d'alumini	Llenguatge Braille en determinades senyals	Colors clars: Blanc amb tipografia negra	Informació turística principalment. El text predomina per damunt d'elements gràfics tot i haver-ne	Il·lustracions a color i detallades	Representació gràfica de l'entorn del municipi amb localització dels indrets d'interès i pertinença en les explicacions	CAT, CAST, ANG, FRA	Senyalització recent que respon a un nivell alt per la seva capacitat d'integrar una mateixa conceptual en els diferents formats	
Turístics	Caldes d'Estrac	Maresme	Si			11/06/2017	X	X	No	Producte turístic local (itinerari turístic i cultural). Senyalització informativa unificada tot i la presència de senyals d'altres organismes	Correcte tot i que en alguns casos es nota una certa deterioració degut al temps i fa difícilment llegible el contingut	Incorporació de codis QR en els panells informatius derivant a altres llengües	Adossat en façanes indicant direcció	Nul·la en tant que no disposa d'informació al pal de suport	Blanques amb tipografia negra	Inexistents	Informació bàsica del topònim a la banderola	Turística i d'equipament locals	CAT	Faristol d'alçada mitjana sustentat per un únic pal de suport. Panell de gran superfície metàl·lic	La mida del senyal facilita la correcta lectura de la informació	Blanc amb tipografia negra. Detall de la ruta a la part superior de color blau amb logotips	Informació estrictament turística/patrimonial associat a la ruta. No hi ha senyalització de servei.	Incorporació d'imatges il·lustratives del patrimoni de la ruta tant en blanc i negre o en color	Cada plafó disposa d'un petit mapa de situació i recorregut de la ruta associada	CAT, CAST, ANG, FRA, ALE	Caldes és un cas evident de convergència de diferents senyals en un mateix territori de procedència diversa així com també impulsada per l'ajuntament en altres anys que ha quedat obsoleta	
Turístics	Calella	Maresme	Si			11/06/2017	X	X	No	Senyalització barrejada en disseny i contingut amb criteris variats per indicar la direcció i exposar els valors dels atractius locals	En alguns casos correcte (direccional) i altres amb deficiències (adossats, informatius, etc.)	Igual que l'any 2013, els senyals interactius localitzats no responen correctament	Pal de suport nu de ferro amb indicatius format banderola a l'extrem superior. Adossats a parets	Nul·la en tant que no disposa d'informació al pal de suport	Pal de suport blanc amb banderoles blanques, tipografia negra i detalls en blau. Idem color adossats direccionals	Escassos i limitats	Informació bàsica del topònim a la banderola	Turística i d'equipament locals	CAT	Variada en forns i forma en el mateix municipi. Des d'adossats, cartelleres i interactiu. Materials ferros, fusta segons els casos	Sense adaptació a tots els públics. Tampoc no interactiva	Variada fruit de la disparitat de senyals. Predomini grisos i foscos	Informació principalment turística tot i que també hi ha informació de carreteres	Cartellera d'itineraris hi figuren imatges	Cartellera amb cartografia del municipi i els seus senders locals	En funció dels senyals CAT, CAST, ANG	Calella evidencia la disparitat en ús de la senyalització local amb una barreja alarmant de senyals de tot tipus i criteris.	

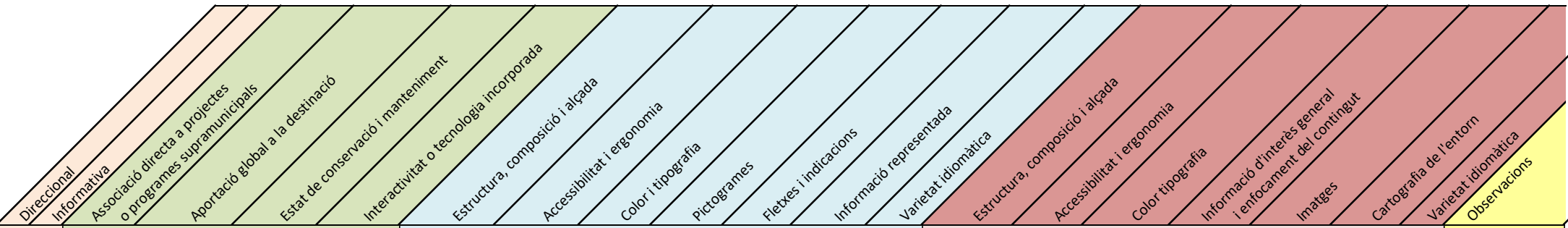
Estudi de la senyalització turística per a vianants en els Municipis Turístics catalans i en els municipis amb més de 20.000 habitants.

ANY 2017

Tipus	Municipi	Comarca	Senyal.	Nova	Millorada	Visita	Tipus	General			Direccional							Informativa							Observacions					
								Tipus	Tipus	Tipus	Tipus	Tipus	Tipus	Tipus	Tipus	Tipus	Tipus	Tipus	Tipus	Tipus	Tipus	Tipus	Tipus	Tipus		Tipus				
Turístics	Calonge - Sant Antoni	Baix Empordà	Si	X		20/08/2017	X	NO	Desplegament ampli d'indicacions direccionals en cruïlles i espais urbans	Excel·lent. Senyals de recent implementació	Inexistent	Pal de suport nu de ferro amb indicatius format banderola a l'extrem superior	Nul·la en tant que no disposa d'informació al pal de suport	Pal de suport gris amb banderoles blaves i tipografia blanca	Nombrosos i detallats	Informació bàsica del topònim a la banderola	Informació de servei i atractius locals	CAT												Senyalització direccional de nova creació, efectiva i completa en disseny i contingut.
Turístics	Cambrils	Baix Camp	Si			20/08/2017	X	X	NO	Senyalització barrejada en disseny i contingut amb criteris variats per indicar la direcció i exposar els valors dels atractius locals	Correcte en l'estructura del senyal i la llegibilitat de la informació	Incorporació de codis QR en els senyals informatius	Cartellera de més de 2 metres sustentada amb dos pals de suport i làmina global a dues cares per indicar les direccions	Nul·la en tant que no disposa d'informació al pal de suport	Blanc amb tipografia negra	Puntualment i no generalitzat	La banderola apunta cap a la direcció de la ruta i el topònim	No solament turística sinó de tot tipus de referències	CAT	Monòlit de baixa alçada de ferro i estret amb informació adossada a una planxa platejada	Sense adaptació a tots els públics. Tampoc la interactiva	Disposició de la informació en tons clars i tipografia negra. Suport color marró	Informació relativa a l'element patrimonial que indica	Inexistent	Inexistent	CAT, CAST, ANG	Senyalització barrejada amb models i dissenys variats			
Turístics	Campdevàrol	Ripollès	No			18/11/2017																								
Turístics	Camprodon	Ripollès	Si	X		18/11/2017		X	Vall de Camprodon	Senyalització informativa disposada en els diferents elements d'interès del centre històric	Correcte en l'estructura del senyal i la llegibilitat de la informació	Incorporació de codis QR en els panells informatius								Panell informatiu monòlit de 2 metres amb la informació exposada a la part superior - Adossat de mateixes característiques materials	Sense adaptació a tots els públics	Colors foscos. Negre amb lletres verdes i blanques segons els idiomes i infografies	Informació principalment turística i patrimonial	Presents de manera testimonial en els senyals (blanc i negre)	Plànol de la vila representat a tots els senyals per indicar la resta d'elements	CAT, FRA, ANG	Els senyals s'estructuren de forma enumerada i homogènia pels diferents punts a posar en valor. Encaix correcte i còmode en l'entorn			
Turístics	Castellcir	Moianès	Si	X		09/10/2017		X	Consorci del Moianès	Ubicació puntual en les proximitats de l'oficina de turisme i/o aparcaments - Indrets d'interès	Correcte en alguns casos i molt deficient en altres	Inexistent								Monòlit vertical de gran superfície comú del consorci amb informació a doble cara - Faristol per mirador	La mida del senyal facilita la correcta lectura de la informació	Colors clars, cartellera ocre i lletres vermelles - faristol completament blanc	Informació indicativa de la localització dels comerços i serveis turístics i dels punts d'interès del municipi	Fotografies en color dels principals elements d'interès	Mapa del terme municipal amb carrers i localització d'elements	CAT	Associada al mateix consorci de la comarca que ja vestia senyals a d'altres municipis veïns.			
Turístics	Castelldefels	Baix Llobregat	Si			02/08/2017		X	No	Indicacions direccionals homogènies repartides en punts estratègics de la ciutat	Satisfactòria tret d'espais puntuals	Inexistent	Pal de suport nu de ferro amb indicatius format banderola a l'extrem superior	Nul·la en tant que no disposa d'informació al pal de suport	Pal de suport fosc i banderoles de color blau amb tipografia blanca	Puntualment i no generalitzat	Indicacions estan representades en temps segons si es va en bicicleta o a peu	Informació no solament turística sinó d'elements i equipaments de la ciutat	CAT									Desplegament direccional ampli per tot en nucli urbà de la ciutat respectant els mateixos criteris homogenis i de disseny entre si.		
Turístics	Castelló d'Empúries	Alt Empordà	Si		X	22/08/2017		X	No	Noves Indicacions informatives adossades als elements d'interès - Direccional més antiga i discordant	Excel·lent la informativa, més deficient la direccional	Incorporació de codis QR en els panells informatius	Pal de suport de ferro de 2 metres d'alçada amb banderola	Nul·la en tant que no disposa d'informació al pal de suport	Pal de suport fosc, banderola blanca i indicacions vermelles	Inexistents	Fletxes	Elements d'interès	CAT	Planxa adossada a metre i mig d'alçada	Sense adaptació a tots els públics	fons blanc, tipografia negra i motius vermell	Informació del patrimoni indicat	Presents testimonialment en els senyals (blanc i negre)	Plànol de la vila representat a tots els senyals per indicar la resta d'elements	CAT, CAST, ANG, FRA, ALE	Correu del 2014 dient que la tenen informativa i direccional que la volen canviar!!! (finalment només ho readaptat la informativa)			
Turístics	Castell-Platja d'Aro	Baix Empordà	No			20/08/2017																								
Turístics	Colera	Alt Empordà	No			23/08/2017																								
Turístics	Creixell	Tarragonès	Si			19/08/2017		X	Baix Gaià Consorci Turístic	Producte turístic local (itineraris pel Baix Gaià - Castells del Gaià) - Indicació puntual d'elements d'interès	Correcte malgrat rovell dels suports	Inexistent								Models de Faristol i Monòlit informatiu de ferro corten que varien entre 1,5 i 2 metres	La mida del senyal facilita la correcta lectura de la informació però no per altres limitacions físiques	Disposició de la informació en tons clars i tipografia negra. Suport color marró	Informació de caràcter turístic descriptiu de les rutes i de l'element patrimonial	Al senyal associat a la ruta proposada	Al senyal associat a la ruta proposada	CAT, CAST, ANG	Barrejada entre Consorci Baix Gaià amb la pròpia (molt bàsica informativa)			

Estudi de la senyalització turística per a vianants en els Municipis Turístics catalans i en els municipis amb més de 20.000 habitants.

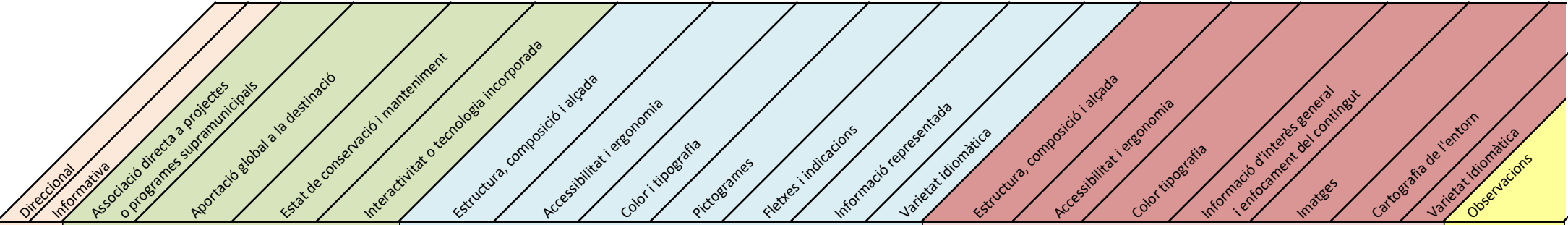
ANY 2017



Tipus	Municipi	Comarca	Senyal.	Nova	Millorada	Visita	Tipus	General						Direccional						Informativa						Observacions		
Turístics	Ripoll	Ripollès	Si			19/11/2017	X	X	No	Senyalització informativa dels elements turístics (format ruta) i de caràcter direccional alineats en el disseny i criteri	Molt bo	Inexistent	Pal de suport amb banderoles estretes a la part superior	Nul·la en tant que no disposa d'informació al pal de suport	Pal de suport negre amb banderola marró o bruna	Inexistents	La orientació s'exposa amb fletxes i la direcció de la banderola	Informació turística	CAT	Monòlits i faristols de ferro Corten amb plaques informatives	La mida del senyal facilita la correcta lectura de la informació	Monòlits negres amb tipografia blanca - Faristols grocs amb tipografia groga	Informació associada a la ruta i el punt d'interès	Faristols predomini d'imatges en color - Monòlits més descriptius	Segons els casos	CAT, CAST, FRA, ANG	La senyalització guarda un mateix registre tot i algunes incorporacions informatives que aporten una mica distorsió en el conjunt	
Turístics	Roda de Barà	Tarragonès	Si			19/08/2017		X	Baix Gaià Consorci Turístic	Producte turístic local (itineraris pel Baix Gaià - Ronda verda) - Indicació puntual d'elements d'interès	Correcte, més moderns que altres propostes del Consorci	Incorporació de codis QR en els panells informatius								Models de Faristol mirador	La mida del senyal facilita la correcta lectura de la informació però no per altres limitacions físiques	Disposició de la informació en tons clars i tipografia negra. Suport color marró	Informació de caràcter turístic descriptiu de les rutes i de l'element patrimonial	Al senyal associat a la ruta proposada	Al senyal associat a la ruta proposada	CAT, CAST, ANG	Barrejada entre Consorci Baix Gaià amb la pròpia (format mirador) en enclavaments puntuals	
Turístics	Roses	Alt Empordà	Si			23/08/2017		X	No	Informativa en els elements patrimonials repartides per la localitat i tòtems genèrics en espais concorreguts	Millorable tot i ser instal·lada el 2014	Inexistent								Tòtem vertical (2 metres aprox.) - Monòlits informatius	Sense adaptació a tots els públics	Blau i blanc amb tipografia negra	Informació comercial i turística - descriptiva en altres casos	Imatges en color en els panells descriptius	Presència d'un plànol de la localitat amb els indrets més destacats	CAT		
Turístics	Salou	Tarragonès	Si			20/08/2017	X	X	No	Disparitat de tipus de senyals direccionals. Informatius complets (format ruta)	Correcta tret d'alguns casos puntuals	Inexistent	Actualitzada, molt semblant a la viària. Suport i banderola de grans dimensions	Nul·la en tant que no disposa d'informació al pal de suport	Pal de suport gris amb banderola blanca o taronja	Bàsics i genèrics	La orientació s'exposa amb fletxes i la direcció de la banderola	Informació principalment turística	CAT	Monòlit mòbil vertical de ferro d'alçada de més de 2 metres	Suport mòbil giratori. No hi ha adaptació però, a tots els públics	Blanc amb tipografia negra i detalls verds	Associada al producte turístic enumerat	Imatges associades a l'atractiu i la ruta en color	Afegit al senyal associat a la ruta proposada	CAT, CAST, ANG, FRA, ALE, POR, RUS, HOL	Malgrat el pas del temps, Salou no ha considerat incorporar millores significatives en aquest camp. Especialment en el fet de trobar una homogeneïtzació	
Turístics	Sant Andreu de Llavaneres	Maresme	No			11/06/2017																						
Turístics	Sant Carles de la Ràpita	Montsià	No			14/08/2017																						
Turístics	Sant Esteve de Palautordera	Vallès Oriental	No			22/08/2017																						
Turístics	Sant Feliu de Codines	Vallès Oriental	No			22/08/2017																						
Turístics	Sant Feliu de Guíxols	Baix Empordà	Si	X		21/08/2017		X	No	Adossats i monòlits repartits en els punts d'interès de la localitat	Correcta tret d'alguns casos puntuals	Inexistent								Monòlits d'alumini sustentats amb un pilar i adossats identificatius	Sense adaptació a tots els públics	Blancs amb tipografia negra	Informació associada a l'atractiu turístic representat	En alguns casos puntuals associat al punt d'interès. En blanc i negre	En alguns casos puntuals associat al punt d'interès	CAT, CAST, ANG, FRA		
Turístics	Sant Joan de les Abadesses	Ripollès	Si	X		19/11/2017	X	X	No	Senyalització informativa disposada en els diferents elements d'interès del terme posant-los en valor. Barrejada amb d'altres organismes.	Alguns senyals presenten deficiències estructurals i dificultats per ser llegits	Incorporació de codis QR en els panells informatius	Molt semblant a la viària amb banderoles a una cara	Nul·la en tant que no disposa d'informació al pal de suport	Blanca amb tipografia negra	Inexistents	La orientació s'exposa amb fletxes i la direcció de la banderola	Genèrica	CAT	Informatiu subjectat en un gran pal vertical	La informació disposada està a gran alçada	Colors clars. Superfície blanca amb tipografia negra	Informació principalment turística i patrimonial	Presentes testimonialment en els senyals (blanc i negre)	Plànol de la vila representat a tots els senyals per indicar la resta d'elements	CAT, CAST, FRA, ANG		
Turístics	Sant Llorenç Savall	Vallès Occidental	No			24/08/2017																						
Turístics	Sant Pau de Segúries	Ripollès	No			19/11/2017																						

Estudi de la senyalització turística per a vianants en els Municipis Turístics catalans i en els municipis amb més de 20.000 habitants.

ANY 2017



Tipus	Municipi	Comarca	Senyal.	Nova	Millorada	Visita	Tipus	General										Direccional										Informativa										Observacions
Turístics	Tarragona	Tarragonès	Si			19/08/2017	X	X	No	Gran varietat de senyals en un mateix context i que respon a diferents èpoques i iniciatives	Correcte tret de diferents casos que és deficient i intel·ligible	En algunes varietats de plafons hi ha codis QR	Pal de suport (2,5 m) amb múltiples banderoles estretes a l'extrem	Nul·la en tant que no disposa d'informació al pal de suport	Pal negre amb banderoles vermelles i tipografia groga o blanca	Bàsics i genèrics	Orientació mitjançant la banderola i fletxes	Principalment informació turística	CAT	Monòlits i adossats informatius de diferents alçades i connotacions	Sense adaptació a tots els públics	Vermell amb tipografia blanca	Indicatiu de l'element patrimonial i descriptiu de l'àrea turística	Inexistent	Plànol de la localitat agrupant els diferents punts d'interès	CAT, CAST, ANG, FRA	Tarragona es caracteritza per un ampli ventall de senyals sobre l'escenari turístic, alguns reiteratius i contraproduents en el missatge que ofereixen											
Turístics	Torredembarra	Tarragonès	Si			19/08/2017	X	X	Baix Gaià Consorci Turístic	Producte turístic local (itineraris pel Baix Gaià - Castells del Gaià) - Indicació puntual d'elements d'interès	Correcte malgrat rovell dels suports	Inexistent	Illa de vianants senyalitzada mínimament a través d'un plafó vertical	Nul·la en tant que no disposa d'informació al pal de suport	Blava amb tipografia blanca	Inexistents	La orientació s'exposa amb fletxes i la direcció de la banderola	Elements patrimonials		Models de Faristol i Monòlit informatiu de ferro corten que varien entre 1,5 i 2 metres	La mida del senyal facilita la correcta lectura de la informació	Disposició de la informació en tons clars i tipografia negra. Suport color marró	Informació de caràcter turístic descriptiu de les rutes i de l'element patrimonial	Al senyal associat a la ruta proposada	Al senyal associat a la ruta proposada	CAT, CAST, ANG	Barrejada entre Consorci Baix Gaià amb la pròpia (molt bàsica informativa i direccional)											
Turístics	Torroella de Montgrí	Baix Empordà	Si		X	21/08/2017	X	X	No	Identificació i descripció dels elements turístics de la població - Direccional en zona litoral	Excel·lent la de recent implementació	Presència alhora de senyals amb pantalles interactives	Pal de suport amb una única banderola amb informació variada en la part superior (2,5 metres aprox.)	Nul·la en tant que no disposa d'informació al pal de suport	Suport gris i banderola blava i tipografia negra	Bàsics i genèrics	La orientació s'exposa amb fletxes i la direcció de la banderola	Informació de caràcter general i turística	CAT, CAST, ANG	Panells format cartellera amb dos suports en els extrems d'alçada mitjana amb panell expositiu	Sense adaptació a tots els públics	Blanc amb tipografia negra del text representat	Informació associada a l'element patrimonial assenyalat	En blanc i negre disposades pel senyal acompanyant el text	Acompanyant el text per situar territorialment a l'usuari	CAT, CAST, ANG, FRA	Senyalització passeig marítim direccional i informativa en el casc antic											
Turístics	Torrelles de Foix	Alt Penedès	No			25/06/2017																																
Turístics	Torrelles de Llobregat	Baix Llobregat	No			02/08/2017																																
Turístics	Tossa de Mar	La Selva	Si			01/08/2017	X	X	No	Senyalització informativa dels elements turístics (format ruta) i de caràcter direccional alineats en el disseny i criteri	Correcte en l'estructura del senyal i la llegibilitat de la informació	Inexistent	Pal de suport (2,5 m) amb banderoles estretes a l'extrem superior	Nul·la en tant que no disposa d'informació al pal de suport	Suport negre amb banderoles tonalitat vermella i tipografia blanca	Nombrosos i detallats	La orientació s'exposa amb fletxes i la direcció de la banderola	Informació de caràcter general i turística	CAT	Monòlits d'acer ubicats a l'entrada del recinte històric de 2 metres i planxa sobrepasada	Sense adaptació a tots els públics	Color coure amb el plafó negre i tipografia blanca	Informació associada als elements patrimonials de la localitat	Inexistent	Acompanyant el text per situar territorialment a l'usuari	CAT, CAST, ANG, FRA	Instal·lació dels senyals l'any 2010											
Turístics	Tremp	Pallars Jussà	Si			22/09/2017		X	No	Tòtems informatius en punts estratègics de la ciutat enumerats	Correcte en l'estructura del senyal i la llegibilitat de la informació	Inexistent								Monòlits variats segons casos. Verticals de 2 metres o sustentats per dos pilars en els extrems	Sense adaptació a tots els públics	Colors clars amb tonalitats vermelles i ocres - Tonalitats verdes amb tipografia negra	Informació principalment cultural i patrimonial	Múltiples imatges en color acompanyant el text	Segons el senyal, per situar a l'usuari a la localitat i els seus elements patrimonials	CAT, CAST	Combinació de senyals de diferents formats i moments d'instal·lació											
Turístics	Vandellòs i l'Hospitalet de l'Infant	Baix Camp	Si	X		20/08/2017		X	No	Tòtems informatius en punts del passeig marítim	Correcte en l'estructura del senyal i la llegibilitat de la informació	Incorporació de codis QR en els monòlits i Faristols								Monòlits verticals de 2 metres a doble cara i faristols de dimensions més reduïdes	Sense adaptació a tots els públics	Negre amb tipografia blanca	Informació general del municipi i localitzada en enclavaments puntuals	Imatges predominants en els faristols més que en els monòlits	Inexistent	CAT, CAST, ANG, FRA												
Turístics	Verdú	Urgell	Si	X		30/06/2017		X	No	Informació en els elements d'interès de la localitat	Correcte en l'estructura del senyal i la llegibilitat de la informació	Inexistent								Faristol de grans dimensions sustentat amb una sola base	La mida del senyal facilita la correcta lectura de la informació	Panell tonalitats clares (groc) amb informació tipogràfica negra. Motius blaus i blancs	Informació patrimonial de l'element que s'indica	Inexistent	Planta edifici patrimonial	CAT, CAST												
Turístics	Vielha e Mijaran	Val d'Aran	Si		X	24/09/2017	X	X	No	Senyalització informativa dels elements turístics (format ruta) i de caràcter direccional alineats en el disseny i criteri	Correcte en l'estructura del senyal i la llegibilitat de la informació	Inexistent	Pal de suport amb banderoles estretes a l'extrem superior	Nul·la en tant que no disposa d'informació al pal de suport	Suport negre amb banderoles tonalitat vermella i tipografia blanca	Nombrosos i detallats	La orientació s'exposa amb fletxes i la direcció de la banderola	Informació de caràcter general i turística	CAT	Monòlits d'acer ubicats a l'entrada del recinte històric de 2 metres i planxa sobrepasada	Sense adaptació a tots els públics	Color coure amb el plafó negre i tipografia blanca	Informació associada als elements patrimonials de la localitat	Inexistent	Acompanyant el text per situar territorialment a l'usuari	CAT, ARAN, FRA, ANG												
Turístics	Viladrau	Osona	Si		X		X	X	No	Senyalització informativa dels elements turístics (format ruta) i de caràcter direccional alineats en el disseny i criteri	Correcte en l'estructura del senyal i la llegibilitat de la informació	Presència de senyals interactius.	Pal de suport (2,5 m) amb banderoles amples a l'extrem superior	Nul·la en tant que no disposa d'informació al pal de suport	Grogues i tipografia negra	Inexistents	Indicació en distància del recorregut local	Associat a la ruta proposada	CAT	Plaques verticals adossades a pals de suport	Sense adaptació a tots els públics	Ídem direccional, grogues i tipografia negra	Informació referent a l'itinerari proposat	Inexistent	Acompanyant el text mostrant l'itinerari proposat	CAT	Proposta de recorreguts i itineraris locals basats en productes turístics de la localitat (Bruixes)											
Turístics	Vilaller	Alta Ribagorça	No			25/09/2017																																
Turístics	Vilallonga de Ter	Ripollès	No			18/11/2017																																

Estudi de la senyalització turística per a vianants en els Municipis Turístics catalans i en els municipis amb més de 20.000 habitants.

ANY 2017

Estudi de la senyalització turística per a vianants en els Municipis Turístics catalans i en els municipis amb més de 20.000 habitants.							Direccional	Informativa	Associació directa a projectes o programes supramunicipals	Aportació global a la destinació	Estat de conservació i manteniment	Interactivitat o tecnologia incorporada	Estructura, composició i alçada	Accessibilitat i ergonomia	Color i tipografia	Pictogrames	Fletxes i indicacions	Informació representada	Varietat idiomàtica	Estructura, composició i alçada	Accessibilitat i ergonomia	Color tipografia	Informació d'interès general i enfocament del contingut	Imatges	Cartografia de l'entorn	Varietat idiomàtica	Observacions	
Tipus	Municipi	Comarca	Senyal.	Nova	Millorada	Visita	Tipus		General				Direccional						Informativa						Observacions			
Turístics	Vilanova i la Geltrú	Garraf	Si		X	24/06/2017	X	X	No	Desplegament de senyals direccionals per la localitat i la informativa en determinats punts estratègics	Correcte en l'estructura del senyal i la llegibilitat de la informació	Inclusió de codi QR en el plafó	Pal de suport de 2,5 metres amb banderoles estretes a l'extrem superior	Nul·la en tant que no disposa d'informació al pal de suport	Suport negre amb banderoles blaves i tipografia blanca	Nombrosos i detallats	La orientació s'exposa amb fletxes i la direcció de la banderola	La orientació s'exposa amb fletxes i la direcció de la banderola	CAT	Monòlit de grans dimensions amb informació a doble cara d'uns 2 metres	La mida del senyal facilita la correcta lectura de la informació però no per altres limitacions físiques	Disposició de la informació en una base blava intensa amb tipografia groga	Informació indicativa de la localització dels comerços i serveis turístics i dels punts d'interès del municipi. Text descriptiu	Inexistent	En una de les cares, exposant la relació d'indrets de la localitat	CAT, CAST, ANG, FRA, ALE	La senyalització de Vilanova es combina amb la instal·lada informativa per part del Consell Comarcal del Garraf	
Turístics	Vila-Seca	Tarragonès	Si	X		20/08/2017	X	X	No	Desplegament de senyals direccionals per la localitat i la informativa en determinats punts estratègics	Correcte en l'estructura del senyal i la llegibilitat de la informació	Inclusió de codi QR en el plafó	Pal de suport de 2,5 metres amb banderoles estretes a l'extrem superior	Nul·la en tant que no disposa d'informació al pal de suport	Suport negre amb banderoles blaves i tipografia blanca	Nombrosos i detallats	La orientació s'exposa amb fletxes i la direcció de la banderola	La orientació s'exposa amb fletxes i la direcció de la banderola	CAT	Monòlit sustentat de gran superfície sustentat per dos pilars	Sense adaptació a tots els públics	Color blanc i blau amb tipografia blanca i motius blaus	Informació generalitzada dels elements situats a la localitat	Inexistent	Existència d'un gran plànol indicant els serveis i elements d'interès situats a la localitat	CAT		
Turístics	Vinyols i Els Arcs	Baix Camp	No			20/08/2017																						
20.000 habitants	Badalona	Barcelonès	Si			01/06/2017	X	X	No	Desplegament de senyals direccionals per la localitat i la informativa en determinats punts estratègics	Correcte malgrat rovell dels suports	Incorporació de codis QR	Pal de suport (2,5 m) vertical amb banderola en l'extrem	Informació adossada al pal de suport de fàcil consulta i llegibilitat	Vermella amb tipografia blanca	Inexistents	L'orientació s'exposa amb la distància	Informació turística	CAT	Monòlits repartits pels diferents elements d'interès de la ciutat, associat a la ruta	Format audioguia, no hi ha text exposat	Vermell amb tipografia blanca	Associada al producte i ruta de la ciutat, sense text i en format digital	Inexistent	Inexistent	CAT, CAST, ANG	Badalona proposa una senyalització completament interactiva ja des de l'any 2011 aprofitant els codis QR com a enllaç de la informació	
20.000 habitants	Barberà del Vallès	Vallès Occidental	No			24/08/2017																						
20.000 habitants	Castellar del Vallès	Vallès Occidental	No			24/08/2017																						
20.000 habitants	Cerdanyola del Vallès	Vallès Occidental	No			24/08/2017																						
20.000 habitants	Cornellà de Llobregat	Baix Llobregat	Si	X		05/08/2017		X	No	Informació adreçada a donar a conèixer els elements d'interès locals	Excel·lent de recent instal·lació	Inexistent								Adossats a les façanes dels elements patrimonials de la localitat	Sense adaptació a tots els públics	Gran panell amb tonalitats blanques i tipografia negra amb motius ataronjats i vermells	Informació tematitzada relativa a l'element d'interès indicat	Aportació il·lustrativa de l'element indicat en blanc i negre	Inexistent		CAT	Cornellà, a més, incorporarà l'any 2018 senyalització associada a productes turístics locals
20.000 habitants	el Masnou	Maresme	Si	X		10/06/2017	X	X	No	Desplegament homogeni de senyals direccionals per la localitat i la informativa en determinats punts estratègics	Excel·lent de recent instal·lació	Codis QR en els monòlits informatius	Pal de suport (2,5 m) vertical amb banderola en l'extrem	Informació adossada al pal de suport de fàcil consulta i llegibilitat	Suport negre/marró amb banderola blanca, tipografia blava	Inexistents	Fletxes indicatives a la direcció	Informació turística	CAT	Monòlits verticals amples informatius d'uns 2 metres d'alçada	Sense adaptació a tots els públics	Panell amb tonalitats blanques i blaves i tipografia negra. Suport gris/negre	Informació tematitzada relativa a l'element d'interès indicat	Aportació il·lustrativa de l'element indicat en blanc i negre	Inexistent		CAT, CAST, ANG	
20.000 habitants	el Prat de Llobregat	Baix Llobregat	Si	X		05/08/2017		X	No	Aportació d'informació d'interès en l'espai verd comprès a la vora del riu	Excel·lent de recent instal·lació	Codis QR en els monòlits informatius								Monòlits metàl·lics de 2 metres d'alçada amb informació a una sola cara	Sense adaptació a tots els públics	Monòlit negre amb tipografia blanca i blava	Descripció textual dels atractius	Inexistent	Inexistent	CAT		
20.000 habitants	Esparreguera	Baix Llobregat	Si			04/08/2017		X	No	Informació adreçada a vianants en el centre de la vila	Correcte	Inexistent								Informació en un sol panell en format monòlit sustentat per dos pilars	Sense adaptació a tots els públics	Color Verdós i ocre amb suports metàl·lics	Informació global d'equipaments i atractius de la població	Inexistent	Plànol general amb els elements localitzats	CAT	Informació genèrica de localització de serveis de la ciutat	
20.000 habitants	Esplugues de Llobregat	Baix Llobregat	Si	X		03/08/2017		X	No	Informació adreçada a donar a conèixer els elements d'interès locals de forma estructurada	Correcte	Inexistent								Monòlits metàl·lics de 2 metres d'alçada amb informació a una sola cara	Sense adaptació a tots els públics	Color marró coure amb tipografia blanca	Informació textual i enumerada dels diferents espais d'interès	Inexistent	Incorporació d'un petit mapa per ubicar a l'usuari respecte els altres atractius	CAT, CAST, ANG		
20.000 habitants	Gavà	Baix Llobregat	No			02/08/2017																						

Estudi de la senyalització turística per a vianants en els Municipis Turístics catalans i en els municipis amb més de 20.000 habitants.

ANY 2017

Direccional	Associació directa a projectes o programes supramunicipals	Aportació global a la destinació	Estat de conservació i manteniment	Interactivitat o tecnologia incorporada	Estructura, composició i alçada	Accessibilitat i ergonomia	Color i tipografia	Pictogrames	Flexes i indicacions	Informació representada	Varietat idiomàtica	Estructura, composició i alçada	Accessibilitat i ergonomia	Color tipografia	Informació d'interès general i enfocament del contingut	Imatges	Cartografia de l'entorn	Varietat idiomàtica	Observacions
-------------	--	----------------------------------	------------------------------------	---	---------------------------------	----------------------------	--------------------	-------------	----------------------	-------------------------	---------------------	---------------------------------	----------------------------	------------------	---	---------	-------------------------	---------------------	--------------

Tipus	Municipi	Comarca	Senyal.	Nova	Millorada	Visita	Tipus	General					Direccional					Informativa					Observacions																	
20.000 habitants	Girona	Gironès	Si			20/09/2017	X	X	No	Desplegament de senyals direccionals per la localitat i la informativa en determinats punts estratègics enumerats	Alguns senyals informatius es troben en mal estat	Inexistent	Suport vertical (2,5 m) amb múltiples banderoles úniques i estretes	Nul·la en tant que no disposa d'informació al pal de suport	Suport gris amb banderoles color taronja i tipografia groga	Escassos i limitats	Fletxes indicatives a la direcció	Informació turística i també de caràcter general	CAT	Monòlits metàl·lics estrets de gran alçada amb informació a dues bandes	Sense adaptació a tots els públics	Color negre/marró amb tipografia blanca i groga	Itinerari turístic sense text enumerant diferents espais d'interès	Inexistent	Incorporació d'un petit mapa per ubicar a l'usuari respecte els altres atractius	CAT	Girona, alhora, compta amb senyalització d'altres organismes i iniciatives													
20.000 habitants	Granollers	Vallès Oriental	Si			22/08/2017	X	X	No	Desplegament de senyals direccionals per la localitat i la informativa en determinats punts estratègics	Correcte	Inexistent	Suport vertical (2,5 m) amb múltiples banderoles de diferents mides	Nul·la en tant que no disposa d'informació al pal de suport	Suport fosc amb indicatius direccionals de colors vermells	Bàsics i genèrics	Fletxes indicatives a la direcció	Informació turística i també de caràcter general	CAT	Gran faristol ample amb informació localitzada dels atractius locals en illes de vianants	La mida del senyal facilita la correcta lectura de la informació però no per altres limitacions físiques	Color marró coure amb tipografia blanca	En entorns determinats per orientar i situar al visitant	Inexistent	Mapa genèric de la ciutat	CAT	Es van instal·lar aprofitant una subvenció del consell comarcal. Es preveu encarregar el 2018 un estudi per incloure i detallar una nova proposta on es podria valorar incorporar algun element d'interacció, però no és segur que s'implanti a curt termini													
20.000 habitants	Igualada	Anoia	Si			17/07/2017			X	No	Situada en zones comercials i pacificades de la ciutat	Correcte	Inexistent																											
20.000 habitants	L'Hospitalet de Llobregat	Barcelonès	Si			01/06/2017	X			No	Situada en els barris i àrees comercials de la ciutat	Correcte	Inexistent	Pal de suport (2,5 m) vertical amb banderola en l'extrem	En alguns dels dissenys, s'incorpora un mapa en el pal de suport	Depèn del disseny, però majoritàriament verd amb banderoles verdes/blavoses	Inexistents	Fletxes indicatives a la direcció	Informació general i també de caràcter turístic	CAT	Tòtem de grans dimensions metàl·lic a dues bandes enumerant els principals llocs d'interès	Sense adaptació a tots els públics	Color vermell i blanc amb tipografia i informació negra	Indicativa dels punts rellevats de la ciutat	Inexistent	Mapa de situació de la ciutat enumerant els atractius turístics		Senyalització direccional instal·lada l'any 2009 direccional que té diferents formats repartits (Ex. Santa Eulàlia o Collblanc). Molt poca presència												
20.000 habitants	Lleida	Segrià	Si			30/06/2017	X	X	No	Desplegament de senyals direccionals per la localitat i la informativa en determinats punts estratègics	Correcte	Inexistent	Suport vertical (2,5 m) amb banderoles als extrems	Nul·la en tant que no disposa d'informació al pal de suport	Suport negre amb banderoles de color blau i tipografia blanca	Inexistents	Fletxes indicatives a la direcció	Informació turística i també de caràcter general	CAT	Monòlits metàl·lics estrets de gran alçada amb informació a dues bandes	Sense adaptació a tots els públics	Color negre/marró amb tipografia blanca i groga	Itinerari turístic sense text enumerant diferents espais d'interès	Inexistent	Incorporació d'un petit mapa per ubicar a l'usuari respecte els altres atractius	CAT														
20.000 habitants	Manlleu	Osona	No			18/09/2017																																		
20.000 habitants	Manresa	Bages	Si			04/08/2017	X	X	No	Desplegament de senyals direccionals per la localitat i la informativa en determinats punts estratègics en format de producte local (rutes medievals) Àmbit Centre Històric (zona pacificada i comercial).	Correcte	Incorporació de codis QR	Pal de suport (2,5 m) amb banderoles estretes a la part superior i informació adherida al suport	Informació cartogràfica de la localitat a mitja alçada	Suport blanc amb banderoles blanques i tipografia negra	Nombrosos i detallats	Fletxes indicatives a la direcció	Informació turística i també de caràcter general	CAT	Monòlits informatius de 2 metres i presència de cartelles gràfiques en segons quins espais	Sense adaptació a tots els públics	Color negre/marró amb tipografia blanca i groga	Informació textual i enumerada dels diferents espais d'interès	Acompanyen el text o bé tenen un paper principal en segons els casos	Incorporació d'un petit mapa per ubicar a l'usuari respecte els altres atractius	CAT, CAST, ANG	Manresa disposa de senyalització des de l'any 2012. Els senyals són dispersos entre sí coexistint diversos models propis													
20.000 habitants	Martorell	Baix Llobregat	Si			04/08/2017			X	No	Localització de senyals en els elements turístics de la ciutat	Correcte	Inexistent								Faristol de petites dimensions situat davant de l'atractiu	Sense adaptació a tots els públics	Color metàl·lic coure amb plafó platejat de ferro amb la informació	Descripció textual dels atractius	Inexistent	Inexistent	CAT	Limitada i enfocada en punts d'interès sense grans detalls tècnics, com l'any 2013												
20.000 habitants	Mataró	Maresme	Si			10/06/2017	X	X	No	Desplegament de senyals Centre ciutat i Front Marítim de totes tipologies Any 2006	Correcte	Ruta comercial audioguiada	Pal de suport (2,5 m) amb banderoles amples a l'extrem superior i altres associades a rutes	Nul·la en tant que no disposa d'informació al pal de suport	Suport i banderoles fosques amb informació tipogràfica blanca	Nombrosos i detallats	Fletxes indicatives a la direcció	Informació turística (rutes) i també de caràcter general	CAT	Monòlits metàl·lics de 2 metres d'alçada amb informació a una sola cara	Sense adaptació a tots els públics	Color marró coure amb tipografia blanca	Informació textual i enumerada dels diferents espais d'interès	Inexistent	Incorporació d'un petit mapa per ubicar a l'usuari respecte els altres atractius	CAT, CAST, ANG	ubicació dels principals recursos patrimonials de la ciutat i el recorregut de la ruta audioguiada patrimonial i de la ruta audioguiada comercial													

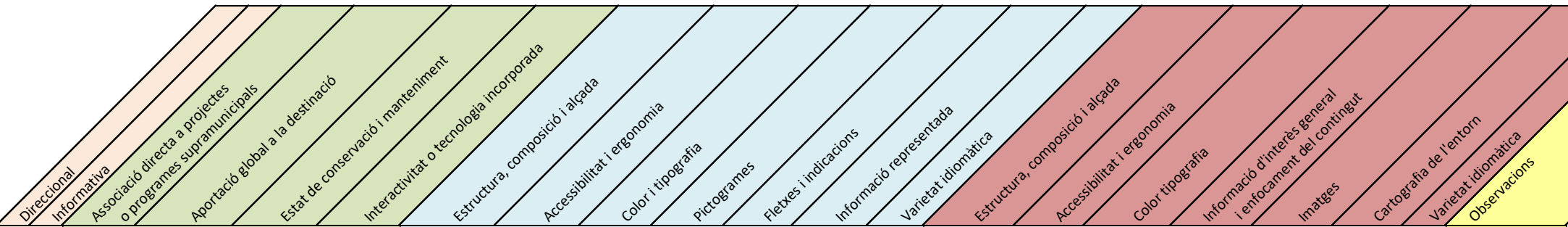
Estudi de la senyalització turística per a vianants en els Municipis Turístics catalans i en els municipis amb més de 20.000 habitants.

ANY 2017

Tipus	Municipi	Comarca	Senyal.	Nova	Millorada	Visita	Tipus	General					Direccional							Informativa							Observacions		
								Tipus	Tipus	Tipus	Tipus	Tipus	Tipus	Tipus	Tipus	Tipus	Tipus	Tipus	Tipus	Tipus	Tipus	Tipus	Tipus	Tipus	Tipus	Tipus		Tipus	
20.000 habitants	Molins de Rei	Baix Llobregat	Si			03/08/2017	X	No	Desplegament de cinc senyals direccionals en diferents espais de la ciutat	Correcte	Inexistent	Pal de suport (2,5 m) amb banderoles estretes i variades en l'extrem superior	Nul·la en tant que no disposa d'informació al pal de suport	Suport negre amb banderoles blanques i tipografia negra	Bàsics i genèrics	Fletxes indicatives a la direcció	General de serveis i turística	CAT											Actualment tan sols es mantenen alguns puntuals. Els altres han estat eliminats per actes vandàlics.
20.000 habitants	Mollet del Vallès	Vallès Oriental	Si	X		22/08/2017	X	No	En carrers i places de la localitat	Excel·lent, de recent instal·lació	Inexistent	Pal de suport (2,5 m) amb banderoles estretes i variades en l'extrem superior	Nul·la en tant que no disposa d'informació al pal de suport	Suport negre amb banderoles marró i tipografia blanca	Nombrosos i detallats	Fletxes indicatives a la direcció	General de serveis i turística	CAT										Sistema de senyalització recollat econòmicament per la Diputació de Barcelona l'any 2017	
20.000 habitants	Montcada i Reixac	Vallès Oriental	Si	X		22/08/2017	X	No	Informativa en els elements patrimonials (Rec Comtal)	Correcte	Inclusió de codis QR per Idiomes i audioguia								Monòlit ample de 2 metres alçada amb informació ambdós costats	La incorporació de la funció d'audioguia permet apropar la informació	Gran superfície blanca amb tipografia i motius blaus i verds	Informació disposada en tota la superfície amb text i imatges relatives a l'espai	Imatges històriques acompanyen el text	Informació cartogràfica històrica de contextualització de l'element	CAT, CAST, ANG	Poc desplegada territorialment en el seu conjunt, situada en espais d'especial interès turístic i patrimonial			
20.000 habitants	Olesa de Montserrat	Baix Llobregat	No			04/08/2017																							
20.000 habitants	Olot	Garrotxa	Si			04/11/2017	X	X	Desplegament direccional en casc antic i informatiu en zones comercials	Correcte tot i que la informativa presenta deficiències	Inexistent	Pal de suport (2,5 m) bàsic amb banderola indicativa	Nul·la en tant que no disposa d'informació al pal de suport	Suport metàl·lic amb banderola marró i tipografia blanca	Bàsics i genèrics	Fletxes indicatives a la direcció	General i turística	CAT, CAST, ANG, ALE	Cartellera de grans dimensions vertical sustentada per ella mateixa amb informació a coble cara	Sense adaptació a tots els públics	Superfície blanca amb motius verds i vermells	Informació identificativa dels principals punts comercials i d'interès	Inexistent	Incorporació d'un mapa amb llegenda per localitzar els atributs a la ciutat	CAT				
20.000 habitants	Reus	Baix Camp	Si			21/08/2017	X	X	Senyalització direccional en determinats enclavaments i informativa descriptiva enumerada en forma de producte local	Correcte	Inexistent	Pal de suport (2,5 m) bàsic amb banderola indicativa	Nul·la en tant que no disposa d'informació al pal de suport	Suport amb banderola blanca i blava	Inexistents	Fletxes indicatives a la direcció	General de serveis i turística	CAT	Monòlit estret de 2 metres suportat amb un pal en un dels laterals	Sense adaptació a tots els públics	Panell negre amb tipografia blanca i motius vermells	Enfocament turístic descriptiu associat a la ruta proposada per la localitat	Imatges de l'element indicat que el text	Inexistent	Incorporació de pilones informatives basades en la figura de Gaudí com a personatge icònic de la ciutat.	CAT, CAST, ANG, FRA, RUS			
20.000 habitants	Ripollet	Vallès Occidental	No			26/08/2017																							
20.000 habitants	Rubí	Vallès Occidental	Si			26/08/2017		X	Producte local enumerant els punts d'interès de la ciutat amb senyals informatius	Correcte	Incorporació de codis QR								Monòlit metàl·lic de 2 metres d'alçada amb informació a una banda	Sense adaptació a tots els públics	Panell vermell i blanc amb la informació associada de color negre	Enfocament turístic descriptiu associat a la ruta proposada per la localitat	Imatges acompanyant el text descriptiu del punt d'interès	Informació cartogràfica històrica de contextualització de l'element	CAT	Panells informatius estructurats en forma de proposta de ruta i d'enclavaments històrics i patrimonials. Senyals clars i en bon estat			
20.000 habitants	Sabadell	Vallès Occidental	Si			26/08/2017	X	No	Desplegament direccional a gran part de la ciutat	Correcte	Inexistent	Suport (2,5 m) amb informació tipus banderola i adossat al pal	Cartografia de l'entorn en l'adossat al suport	Suport negre amb banderoles verdes i tipografia blanca	Inexistents	Indicació del temps restant	General de serveis i turística	CAT									La ciutat compta amb diferents senyals direccionals repartits amb indicacions temporals de les distàncies a recórrer		
20.000 habitants	Salt	Gironès	No			20/09/2017																							
20.000 habitants	Sant Adrià de Besòs	Barcelonès	No			01/06/2017																							
20.000 habitants	Sant Andreu de la Barca	Baix Llobregat	No			03/08/2017																							
20.000 habitants	Sant Boi de Llobregat	Baix Llobregat	Si			03/08/2017		X	Senyalització global dels punts emblemàtics turístics i petita ruta local	Correcte	Inexistent								Planxa d'acer corten tallat a làser, el plafó informatiu a doble cara d'acer galvanitzat impressió exterior	Sense adaptació a tots els públics	Gran monòlit marró amb informació adossada de color negre i tipografia blanca	Ubicació dels diferents elements turístics i d'interès, la situació de la persona en referència al mapa i la distància en minuts caminant	Inexistent	Incorporació d'un gran plafó del Centre Històric	CAT	Senyalització situada en la zona cèntrica de la ciutat amb grans panells informatius			

Estudi de la senyalització turística per a vianants en els Municipis Turístics catalans i en els municipis amb més de 20.000 habitants.

ANY 2017



Tipus	Municipi	Comarca	Senyal.	Nova	Millorada	Visita	Tipus		General				Direccional						Informativa						Observacions			
20.000 habitants	Sant Cugat del Vallès	Vallès Occidental	Si		X	26/08/2017	X	X	No	Desplegament de marques direccionals en casc urbà i informatius en espais patrimonials	Excel·lent	Inexistent	Pal de suport de 2,5 metres amb banderoles orientatives	Nul·la en tant que no disposa d'informació al pal de suport	Suport gris i banderoles verdes amb motius blancs amb tipografia blanca	Nombrosos i detallats	Banderoles indicatives amb fletxes i la distància en temps	Genèrica d'equipaments i serveis com també turístics	CAT	Monòlits de ferro de 2 metres d'alçada lleugerament inclinats	Sense adaptació a tots els públics	Color coure amb el plafó negre i tipografia blanca	Indicació amb text de l'element patrimonial que indica	En blanc i negre d'allò que representa	Plànol de situació acompanyant el text	CAT, CAST, ANG	Amb el temps, ha anat retirant la interactiva i afegint informació als senyals gràcies al Manual de la Generalitat de 2015	
20.000 habitants	Sant Feliu de Llobregat	Baix Llobregat	No			03/08/2017																						
20.000 habitants	Sant Joan Despí	Baix Llobregat	No			03/08/2017																						
20.000 habitants	Sant Vicenç dels Horts	Baix Llobregat	No			03/08/2017																						
20.000 habitants	Santa Coloma de Gramenet	Barcelonès	Si	X		01/06/2017	X		No	Desplegament direccional en arreu de la ciutat instal·lada el 2013 i actualitzada el 2016	Correcte	Inexistent	Pal de suport de 2,5 metres amb banderoles orientatives a la part superior	Nul·la en tant que no disposa d'informació al pal de suport	Suport negre amb banderoles blaves i tipografia blanca	Inexistents	Fletxes indicatives a la direcció	Genèrica d'equipaments i serveis com també turístics	CAT									Projecte recent de senyalització subvencionat per la Diputació de Barcelona
20.000 habitants	Santa Perpètua de Mogoda	Vallès Occidental	No			26/08/2017																						
20.000 habitants	Terrassa	Vallès Occidental	Si			26/08/2017	X	X	No	Senyalització direccional en determinats enclavaments i informativa descriptiva enumerada en forma de producte local	Correcte	Inexistent	Pal de suport de 2,5 metres amb banderoles orientatives	Nul·la en tant que no disposa d'informació al pal de suport	Suport negre amb banderoles del mateix color i tipografia blanca	Bàsics i genèrics	Fletxes indicatives a la direcció	Genèrica d'equipaments i serveis com també turístics	CAT	Monòlits de ferro de 2 metres d'alçada amb informació a una banda	Sense adaptació a tots els públics	Negre amb tipografia i detalls blancs	Indicació amb text de l'element patrimonial que indica i enumeració de la ruta proposada	Inexistent	Inexistent	CAT, CAST, FRA, ANG	Instal·lada el 2009 i el 2013 a través d'un programa de senyalització ambiciós i detallat.	
20.000 habitants	Tortosa	Baix Ebre	Si			14/08/2017	X		No	Desplegament de senyals direccionals per la localitat i la informativa en determinats punts estratègics	Correcte	Inexistent	Pal de suport 2,5 metres amb banderoles amples a la part superior i informació adherida al suport	Informació cartogràfica	Suport negre amb banderoles blaves i tipografia blanca	Inexistents	Fletxes indicatives a la direcció	Informació turística	CAT									La senyalització direccional (amb molt contingut en les banderoles) es troba finançada per la taxa turística
20.000 habitants	Valls	Alt Camp	Si		X	21/08/2017	X	X	No	Desplegament de senyals direccionals per la localitat i la informativa en determinats punts estratègics en format producte local (variada)	Correcte. Direccional recent instal·lada	Inexistent	Pal de suport de 2,5 metres amb banderoles amples	Nul·la en tant que no disposa d'informació al pal de suport	Suport negre i banderoles barro amb tipografia groga i blanca	Inexistents	Fletxes indicatives a la direcció	Informació turística	CAT	Monòlits verticals amb informació a una cara	Sense adaptació a tots els públics	Suport marró amb plafó negre i tipografia blanca/Suport vermell amb plafó blanc i tipografia negra	Indicació amb text de l'element patrimonial que indica i enumeració de la ruta proposada	En blanc i negre d'allò que representa	Incorporació d'un petit mapa per ubicar a l'usuari respecte els altres atractius i la ruta proposada	CAT	Valls ha millorat especialment la senyalització direccional adaptant-la a un nou format	
20.000 habitants	Vic	Osona	Si		X	18/09/2017	X	X	No	Fites verticals d'accés al centre històric - taules d'informació situades a punts estratègics - plaques horitzontals en punts d'interès	Recent instal·lació.	Inexistent	Fita orientativa de ferro en les entrades de la ciutat i indicacions orientatives fixades al terra		Color gris i metal·litzat en la part superior corresponent a la maqueta	Inexistents	Fletxes indicatives a la direcció a terra	Informació de caràcter patrimonial	CAT	Fites i taules d'acer d'alçada mitjana per la seva correcta interpretació	Sense adaptació a tots els públics							El projecte, amb un cost total de 93.000 euros. El finançament ha anat a càrrec íntegrament de l'Àrea de Turisme de la Diputació de Barcelona.
20.000 habitants	Viladecans	Baix Llobregat	Si	X		02/08/2017	X		No	Desplegament direccional en zones comercials del municipi	Recent instal·lació.	Previst en un futur en funció de becons i software específic.	Suport vertical (2,5 m) amb múltiples banderoles indicatives	Tot i no disposar d'elements adossats, la informació està plantejada també per a usuaris amb mobilitat reduïda	Color negre amb banderoles blanques i tipografia negra	Nombrosos i detallats	Indicació en temps	Informació transversal	CAT, ANG									Instal·lada el 2016 en les proximitats de les infraestructures de transport i centre urbà
20.000 habitants	Vilafranca del Penedès	Alt Penedès	Si		X	25/06/2017	X	X	No	Desplegament de senyals direccionals per la localitat i la informativa en determinats punts estratègics. Homogènia i fent referència a productes locals.	Correcte	Millorada amb incorporació de senyalització intel·ligent mitjançant becons afavorint la informació dels recursos per Bluetooth. Codis QR.	Suport vertical amb banderola i també adossada al terra	Nul·la en tant que no disposa d'informació al pal de suport	Color coure amb banderola vermella	Nombrosos i detallats	Fletxes indicatives a la direcció	Informació genèrica i turística (patrimonial i rutes locals)	CAT	Variats. Format cartellera sustentada per dos màstils - Panell adossat als elements patrimonials	Sense adaptació a tots els públics	Tonalitats vermelles i blanques amb les tipografies reflectides de colors negres	Descriptiu del punt d'interès indicat i associat a la ruta proposada	Acompanyant el text, en blanc i negre	En les cartelleres, plànols de situació i llegenda de les rutes	CAT, CAST, ANG, FRA	Actualitzada el 2017 amb la incorporació del component tecnològic	