

# TESIS DOCTORAL

**Intervenciones contemporáneas en los mercados municipales representativos de Cataluña y Valencia, construidos a finales del siglo XIX y principios del XX**

**María Dolores Zavala Sánchez**

**Director: José Luis González Moreno-Navarro**

**Programa: Construcción, Restauración y Rehabilitación Arquitectónica  
Escola Tècnica Superior d'Arquitectura de Barcelona (ETSAB)  
Universitat Politècnica de Catalunya (UPC)**

Junio 2013



**ANEXOS**

## ANEXOS

### Índice

#### Fichas de trabajo

- Mercados municipales de Cataluña 466
- Primera selección de mercados municipales de Barcelona 490
- Ejemplos de los mercados seleccionados:
  - o Mercado de la Boquería 528
  - o Mercado de Santa Catalina 548
  - o Mercado del Born 566
  - o Mercado de Sant Antoni 586
  - o Mercado de Colón 598
  - o Mercado de la Barceloneta 644
  - o Mercado de la Concepción 666
  - o Mercado de Hostafrancs 692
  - o Mercado de la Libertad 700
  - o Mercado de Sants 712
  - o Mercado del Ninot 734
  - o Mercado Torner 746

Fichas de trabajo

Mercados municipales de Cataluña

## MERCADOS MUNICIPALES DEL SIGLO XIX Y PRINCIPIOS DEL XX EN CATALUÑA (1836-1936)

Mercado	Dirección	Comarca	Municipio	Año	Reformas
1 Mercado Municipal	Plaza del Ayuntamiento, s/n	Maresme	Alella	1910	1983 Estructurales 1997 Instalaciones y locales técnicos
2 Mercado Municipal	Riera Bisbe Pol, 82	Maresme	Arenys de Mar	1929	1984 Estructurales 1985 Instalaciones y locales técnicos 1997 Estructurales 1998 Mantenimiento
3 Mercat de Maignon	Mercat del Maignon, s/n	Barcelonés	Badalona	1889	1984 Instalaciones y locales técnicos 1988 Estructurales 1991 Instalaciones y locales técnicos 1993 Estructurales 1995 Mantenimiento
4 Mercat Municipal Torner	Mercat Torner, s/n	Barcelonés	Badalona	1926	1985 Estructurales 1994 Instalaciones y locales técnicos 1995 Estructurales 1997 Estructurales 1998 Estructurales
5 La Abacería Central	Travessera de Gracia, 186	Barcelonés	Barcelona	1892	1984 Estructurales 1986 Estructurales 1988 Estructurales 1990 Instalaciones y locales técnicos 1995 Estructurales 1996 Estructurales 1997 Estructurales
6 Barceloneta	Plaza de la Fuente, s/n	Barcelonés	Barcelona	1884	1993 Mantenimiento 1996 Estructurales
7 Mercat de la Boquería	Rambla, 91	Barcelonés	Barcelona	1836	1995 Estructurales 1998 Reforma
8 Mercat del Clot	Plaza Font i Sagué, s/n	Barcelonés	Barcelona	1889	1995 Remodelación global
9 Mercat de la Concepció	Aragó, 317	Barcelonés	Barcelona	1888	1982 Estructurales 1990 Estructurales 1998 Remodelación global
10 Mercat de Galvany	Santaló, 65	Barcelonés	Barcelona	1927	1989 Estructurales 1994 Estructurales 1995 Estructurales 1996 Instalaciones y locales técnicos

## MERCADOS MUNICIPALES DEL SIGLO XIX Y PRINCIPIOS DEL XX EN CATALUÑA (1836-1936)

Mercado	Dirección	Comarca	Municipio	Año	Reformas
11 Mercat Hostafrancs	Creu Coberta, 93	Barcelonés	Barcelona	1888	1983 Estructurales
					1984 Mantenimiento
					1992 Instalaciones y locales técnicos
					1996 Estructurales
12 Mercat de la Llibertat	Plaza de la Llibertat	Barcelonés	Barcelona	1888	1974 Estructurales
					1982 Mantenimiento
					1987 Estructurales
13 Mercat del Ninot	Mallorca, 133	Barcelonés	Barcelona	1933	1982 Estructurales
					1983 Instalaciones y locales técnicos
					1986 Mantenimiento
					1987 Instalaciones y locales técnicos
					1997 Instalaciones y locales técnicos
1998 Estructurales					
14 Mercat de Sant Andreu	Plaza del Mercadal, s/n	Barcelonés	Barcelona	1914	1992 Estructurales
					1992 Instalaciones y locales técnicos
					1992 Mantenimiento
					1996 Estructurales
					1998 Estructurales
15 Mercat de Sant Antoni	Urgell, 1	Barcelonés	Barcelona	1882	1987 Estructurales
					1992 Instalaciones y locales técnicos
					1997 Instalaciones y locales técnicos
16 Mercat de San Gervasi	Plaza Frederic Folguera, 1	Barcelonés	Barcelona	1913	1967 Remodelación global
					1995 Estructurales
					1995 Instalaciones y locales técnicos
17 Mercat de Sants	Sant Jordi, 6	Barcelonés	Barcelona	1913	1990 Estructurales
					1991 Mantenimiento
					1996 Estructurales
					1997 Instalaciones y locales técnicos
18 Mercat de Sarriá	Pg. Reina Elisenda, 8	Barcelonés	Barcelona	1911	1967 Estructurales
					1987 Instalaciones y locales técnicos
					1991 Estructurales
					1992 Estructurales
					1993 Estructurales
					1994 Estructurales
1995 Mantenimiento					

## MERCADOS MUNICIPALES DEL SIGLO XIX Y PRINCIPIOS DEL XX EN CATALUÑA (1836-1936)

Mercado	Dirección	Comarca	Municipio	Año	Reformas
19 Mercat Unió	Plaza de la Unió 25	Barcelonés	Barcelona		1992 Estructurales
					1996 Mantenimiento
					1996 Estructurales
					1997 Mantenimiento
					2004
20 Mercat Municipal	Plaza de la Vila, s/n	Alt Camp	Bràfim	1929	
21 Mercat Municipal	Riera, 17	Maresme	Caldes d'Estrac	1911	1974 Estructurales
					1986 Instalaciones y locales técnicos
					1998 Mantenimiento
22 Mercat Municipal	Sant Joan, s/n	Maresme	Calella	1927	1967 Estructurales
					1985 Instalaciones y locales técnicos
					1989 Estructurales
					1993 Estructurales
					1998 Instalaciones y locales técnicos
23 Mercat Municipal de la Vila	Pere III, 2	Baix Camp	Cambrils	1926	1980 Estructurales
					1989 Estructurales
					1990 Instalaciones y locales técnicos
					1998 Estructurales
24 Mercat Municipal	Riera Buscarons, 101	Maresme	Canet de Mar	1935	1984 Estructurales
					1986 Estructurales
					1998 Instalaciones y locales técnicos
25 Mercat Municipal	Plaza Santa Anna, s/n	Baix Llobregat	Esparreguera	1911	1980 Estructurales
					1990 Estructurales
					1995 Mantenimiento
26 Mercat del Centre	Sant Josep Prats, s/n	Barcelonés	L'Hospitalet de Llobregat	1924	1983 Estructurales
					1986 Estructurales
					1993 Estructurales
27 Mercat de Collblanc	Occident, 5	Barcelonés	L' Hospitalet de Llobregat	1932	1984 Instalaciones y locales técnicos
					1984 Estructurales
					1988 Estructurales
					1993 Estructurales
					1996 Estructurales
					1996 Instalaciones y locales técnicos
1996 Estructurales					
28 Mercat de Santa Eulalia	Pareto, s/n	Barcelonés	L' Hospitalet de Llobregat	1932	1984 Estructurales
					1989 Estructurales
					1990 Estructurales

## MERCADOS MUNICIPALES DEL SIGLO XIX Y PRINCIPIOS DEL XX EN CATALUÑA (1836-1936)

Mercado	Dirección	Comarca	Municipio	Año	Reformas
29 Mercat del Plá	Sant Martí, s/n	Segriá	Lleida	1919	1992 Estructurales
					1994 Mantenimiento
					1995 Estructurales
					1995 Mantenimiento
					1996 Mantenimiento
					1997 Mantenimiento
					1998 Estructurales
					1998 Mantenimiento
30 Mercat de la Plaza Gran	Plaza Gran, 11	Maresme	Mataró	1892	1982 Remodelación global
31 Mercat Municipal	Plaza del Mercat, s/n	Baix Llobregat	Molins de Rei	1935	1985 Estructurales
32 Mercat Municipal	Anselm Clavé, 185	Baix Llobregat	Olesa de Montserrat	1930	1972 Estructurales
					1992 Estructurales
					1994 Remodelación global
33 Mercat de la Carn	Pi i Margall, s/n	Baix Empordá	Palafrugell	1895	1989 Instalaciones y locales técnicos
					1994 Estructurales
					1995 Estructurales
34 Mercat Municipal	Jacint Verdaguer, s/n	Tarragonés	La Pobla de Mafumet	1934	1981 Remodelación global
35 Mercat Municipal	Plaza de la Vila, 19	Baix Llobregat	El Prat de Llobregat	1918	1975 Estructurales
					1976 Estructurales
					1986 Mantenimiento
					1987 Mantenimiento
					1998 Estructurales
36 Mercat Municipal	Riera de Sant Pere, 140	Maresme	Premiá de Dalt	1932	1990 Instalaciones y locales técnicos
37 Mercat Públic de Roquetes	Major, 1	Baix Ebre	Roquetes	1892	1984 Instalaciones y locales técnicos
38 Mercat Municipal d'Abastaments	Av. Catalunya/Plaza Mercat	Barcelonés	Sant Adriá de Besós	1931	1973 Estructurales
					1975 Estructurales
					1977 Mantenimiento
					1987 Instalaciones y locales técnicos
					1994 Estructurales
39 Mercat Municipal Pere San	Plaza Pere San, s/n	Vallés Occidental	Sant Cugat del Vallés	1906	1930 Estructurales
					1967 Estructurales
					1989 Estructurales
40 Mercat Municipal	Plaza del Mercat, s/n	Baix Empordá	Sant Feliu de Guíxols	1930	1984 Instalaciones y locales técnicos
					1995 Estructurales
					1997 Estructurales



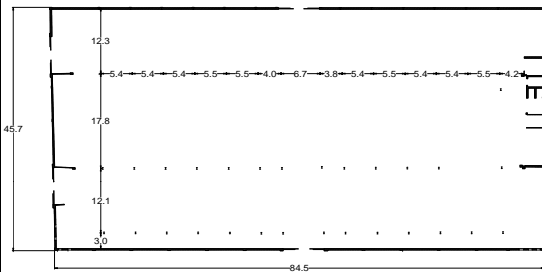
## MERCADOS MUNICIPALES DEL SIGLO XIX Y PRINCIPIOS DEL XX EN CATALUÑA (1836-1936)

Mercado	Dirección	Comarca	Municipio	Año	Reformas
41 Mercat Municipal	Josep M. de Molina, 21	Baix Llobregat	Sant Feliu de Llobregat	1884	1985 Mantenimiento
					1988 Mantenimiento
					1988 Estructurales
					1992 Estructurales
					1996 Estructurales
42 Mercat del Barri Antic	Plaza de la Constitució, s/n	Baix Llobregat	Sant Joan Despí	1932	1979 Estructurales
					1994 Estructurales
					1995 Estructurales
					1997 Estructurales
					1998 Estructurales
43 Mercat Municipal	Mercat, 22	Baix Llobregat	Sant Just Desvern	1920	1988 Remodelación global
44 Mercat Municipal	Nou, 1	Baix Llobregat	Sant Vicenc dels Horts	1929	1973 Mantenimiento
					1996 Mantenimiento
45 Mercat de Sagarra	Plaza de Sagarra, s/n	Barcelonés	Santa Coloma de Gramenet	1935	1990 Estructurales
					1994 Estructurales
46 Mercat del Born	Santa María, s/n	Bages	Santpedor	1895	1992 Estructurales
					1993 Remodelación global
47 Mercat Central	Plaza Corsini, s/n	Tarragonés	Tarragona	1917	1987 Instalaciones y locales técnicos
					1992 Estructurales
					1996 Instalaciones y locales técnicos
48 Mercat del Fórum	Plaza del Fórum, s/n	Tarragonés	Tarragona	1842	1993 Remodelación global
49 Mercat de la Independencia	Raval de Montserrat, s/n	Vallés Occidental	Terrasa	1908	1986 Remodelación global
					1998 Estructurales
					1998 Instalaciones y locales técnicos
					1998 Mantenimiento
50 Mercat de Sant Pere	Plaza del Trionf, s/n	Vallés Occidental	Terrasa	1928	1996 Estructurales
					1996 Instalaciones y locales técnicos
					1996 Mantenimiento
					1997 Estructurales
					1997 Instalaciones y locales técnicos
					1997 Mantenimiento
51 Mercat Municipal de Tortosa	Av. Generalitat, 26-36	Baix Ebre	Tortosa	1886	1996 Remodelación global
52 Mercat Municipal	Plaza del Mercat, s/n	Baix Penedés	El Vendrell	1887	1986 Estructurales
					1998 Remodelación global

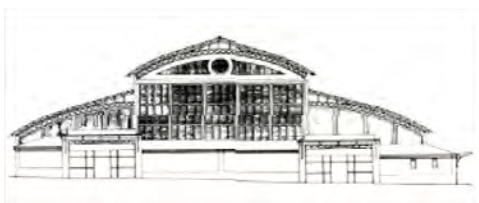
# MERCADOS MUNICIPALES DEL SIGLO XIX Y PRINCIPIOS DEL XX EN CATALUÑA. (1836-1936)

Mercado: Abacería Central | Comarca: Barcelonés | Municipio: Barcelona | Distrito: Gràcia | Ubicación: Travessera de Gràcia, 186 | Fecha de construcción: 1892 | Ficha no.1

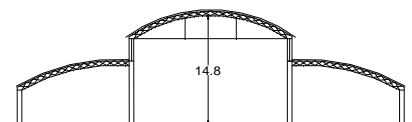
## PLANTA



## FACHADA



## SECCIÓN



## CARACTERÍSTICAS

Numero de naves: 3

Tipo de planta: Rectangular

Cubierta: Armaduras curvadas.

Fachada: estructura metálica y madera

Iluminación: Continua por los cerramientos y entre uniones de cubiertas.

Número de accesos: 6

Altura de las naves: 14.80 centro y 8 m las laterales

### Descripción:

Tiene una estructura metálica con cerramiento de obra vista y está formado por tres cuerpos, una nave central de 17.50 m de ancho y dos naves laterales de 12 metros cada una. La altura de la nave central es de 14.80 m y las laterales de 8 m. Los apoyos son pilares metálicos que sostienen unas armaduras curvadas de celosía. La de la nave central tiene un arco de 14.70 m de radio y un tirante horizontal. Las armaduras laterales, también arcos, de un cuarto de círculo de 21 m de radio.

## FOTOGRAFÍAS



Superficie: 4 034 m<sup>2</sup>

## INTERVENCIÓNES

Reformas estructurales: 1984-1986-1988-1995-1

Mantenimiento:

Instalaciones y locales técnicos:

Remodelación global:

Reforma: 1965

Otras:

## BREVE HISTORIA

La historia de este mercado se remonta a finales del siglo XIX con la instalación de unas paradas en la plaza de la Revolución, en la antigua Villa de Gracia. En 1892 se trasladaron al sitio actual y el mercado se inauguró con el nombre de Santa Isabel. Posteriormente se recuperó el nombre de mercado de la Revolución hasta que se le cambió por Abacería Central. El mercado cubierto es de 1892 y fue reconstruido en 1965.

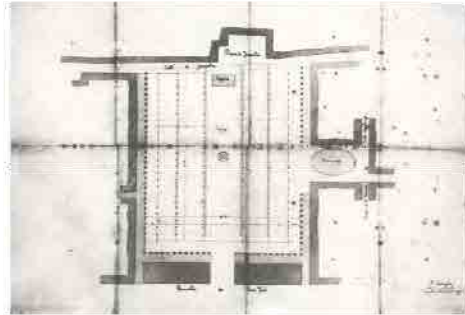
Arquitecto: Joan Torras i Guardiola

ESTADO ACTUAL. OBSERVACIONES

# MERCADOS MUNICIPALES DEL SIGLO XIX Y PRINCIPIOS DEL XX EN CATALUÑA. (1836-1936)

Mercado: Boquería      Comarca: Barcelonés      Municipio: Barcelona      Distrito: Ciutat vella      Ubicación: C de la Rambla 89 bis      Fecha de construcción: 1836      Ficha no. 2

PLANTA



CARACTERÍSTICAS

- Numero de naves: 5
- Tipo de planta: Rectangular
- Cubierta: Armaduras
- Fachada: estructura metálica
- Iluminación: por los accesos

FOTOGRAFÍAS



Superficie: 6089 m2

INTERVENCIONES

Reformas estructurales: 1995

Mantenimiento:

Instalaciones y locales técnicos:

Remodelación global:

Rehabilitación arquitectónica: 1998, 1999, 2000

Otras:

BREVE HISTORIA

Nació como mercado ambulante, situado en la Rambla de Barcelona, sitio idóneo para la comercialización de alimentos. Desde el siglo XII el lugar había estado ocupado por vendedores de carne y otros productos.

Arquitecto: Mas Vilà

ESTADO ACTUAL. OBSERVACIONES

FACHADA

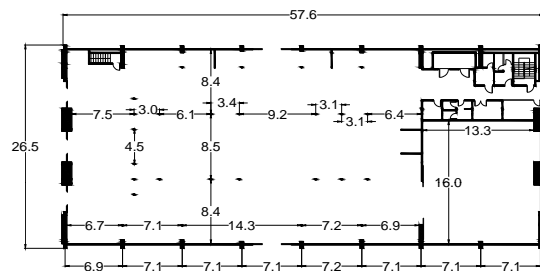


SECCIÓN

# MERCADOS MUNICIPALES DEL SIGLO XIX Y PRINCIPIOS DEL XX EN CATALUÑA. (1836-1936)

Mercado: Clot Comarca: Barcelonés Municipio: Barcelona Distrito: Sant Martí Ubicación: Pl. Mercat 26 Fecha de construcción: 1889 Ficha no. 3

PLANTA



FACHADA



SECCIÓN

CARACTERÍSTICAS

- Numero de naves: 1
- Tipo de planta: rectangular
- Cubierta: A dos aguas
- Fachada: de obra vista, con elementos decorativos de piedra y cerámica
- Iluminación: Por fachadas y por ventanas laterales
- Número de accesos: 6

FOTOGRAFÍAS



Superficie: 1514 m<sup>2</sup>

INTERVENCIONES

Reformas estructurales: 1996

Mantenimiento:

Instalaciones y locales técnicos:

Remodelación integral: 1995

Reforma:

Otras:

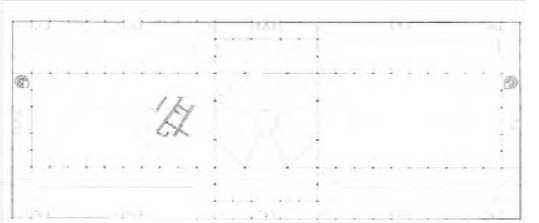








BREVE HISTORIA

Inaugurado el año 1889, la actividad comercial en la plaza Font i Sagué, en el barrio del Clot, nace al acabar el siglo XIX. Payeses de muchos municipios de los alrededores como Sant Andreu, Sant Adrià, Montcada y otros, llenaban la plaza del mercado y abastecían a los compradores. Del mercado al aire libre se pasó a un mercado cubierto, proyecto del arquitecto Falqués i Urpí, construido en la misma plaza y inaugurado el 1889. Su estructura es metálica con cierre de obra vista.

Arquitecto: Pere Falqués i Urpí

ESTADO ACTUAL. OBSERVACIONES

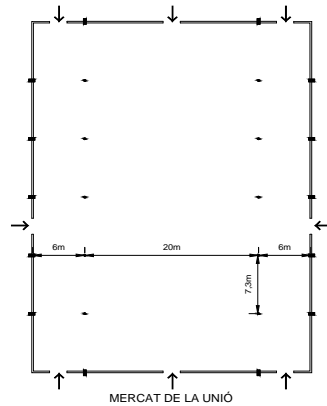
# MERCADOS MUNICIPALES DEL SIGLO XIX Y PRINCIPIOS DEL XX EN CATALUÑA. (1836-1936)

Mercado: Born	Comarca: Barcelonés	Municipio: Barcelona	Distrito: Ciutadella	Ubicación: Plaza de la Unió s/n	Fecha de construcción: 1874	Ficha no.4		
<p>PLANTA</p> 		<p>CARACTERÍSTICAS</p> <p>Numero de naves: 2</p> <p>Tipo de planta: Rectangular</p> <p>Cubierta: teja plana, sobre armaduras de hierro</p> <p>Fachada: obra vista y laminas de hierro</p> <p>Iluminación: Principal: de cubierta y lateral, Secundaria: entre cubiertas</p>		<p>FOTOGRAFÍAS</p> 			<p>Superficie: 8159 m<sup>2</sup></p> <p><b>INTERVENCIÓNES</b></p> <p>Reformas estructurales:</p> <p>Mantenimiento:</p> <p>Instalaciones y locales técnicos:</p> <p>Remodelación global:</p> <p>Restauración: 1981</p> <p>Otras:</p>	
<p>FACHADAS</p> 				  			<p><b>BREVE HISTORIA</b></p> <p>Proyectado en 1873 por Josep Fontseré i Mestres como Mercado Central de Barcelona, al año siguiente se adjudicaron las obras a la "Maquinista Terrestre i Marítima" por el Ayuntamiento, de la estructura se hizo cargo Josep M. Cornet i Mas. El edificio se concluyó en 1876, aunque la inauguración definitiva no se produce hasta dos años más tarde. Constituye uno de los ejemplos más importantes de las experiencias llevadas a término sobre los modelos europeos de la arquitectura de hierro. El espacio interior del mercado se compone de dos grandes naves que al encontrarse originan una secuencia vertical de cúpulas. Las cubiertas de teja plana vidriada, son sustentadas por una estructura de armaduras metálicas y pies derechos de fundición. Los cerramientos son de tabique de obra vista de dos colores y láminas de hierro. El mercado se trasladó en 1977.</p> <p>Maestro de obras: Josep Fontseré i Mestres, estructura: Ing. Josep M. Cornet i Mas</p>	
<p>SECCIÓN</p>				  			<p><b>ESTADO ACTUAL. OBSERVACIONES</b></p> <p>El edificio sería utilizado para convertirlo en biblioteca, al comenzar las obras se descubrieron restos arqueológicos de la ciudad del siglo XVIII, por lo que el proyecto fue desestimado. El proyecto nuevo deberá conservar los restos arqueológicos y convertirse en un centro cultural.</p>	

# MERCADOS MUNICIPALES DEL SIGLO XIX Y PRINCIPIOS DEL XX EN CATALUÑA. (1836-1936)

Mercado: Unió Comarca: Barcelonés Municipio: Barcelona Distrito: Sant Martí Ubicación: Plaza de la Unió 25 Fecha de construcción: 1889 Ficha no.5

## PLANTA



## FACHADAS



## SECCIÓN

## CARACTERÍSTICAS

Numero de naves: 3

Tipo de planta: Rectangular

Cubierta: Nave principal: a dos aguas,  
Naves laterales: a una sola agua.

Fachada: muros de obra vista, con líneas horizontales de hormigon sobre un zocalo de hormigon de 75 cm de altura.

Iluminación: Principal: fachadas principales,  
Secundaria: cerramientos laterales

Número de accesos: 8

El edificio está formado por tres cuerpos, el central de mayor altura cubierto a dos aguas. Es un edificio asimétrico, con estructura metálica soportada por pilares también metálicos. Los cerramientos son de tabique de obra vista con elementos decorativos de piedra. Tiene elementos vidriados, que anteriormente eran láminas de madera que permitían la iluminación y la entilación.

## FOTOGRAFIAS



Superficie: 1691 m<sup>2</sup>

INTERVENCIONES

Reformas estructurales: 1966 1996 1997

Mantenimiento: 1992 1996

Instalaciones y locales técnicos:

Remodelación global: 2004

Reforma:

Otras:

## BREVE HISTORIA

Construido a finales del siglo XIX en el año 1889, siendo de un distrito independiente, el de San Martí y después pasó a ser parte de la ciudad. Se modificó en los años 1923, 1945, y 1966 actualizándolo en sus sistemas de venta para poder seguir siendo punto de proveimiento en el barrio. A finales de 2004 comenzaron los trabajos de remodelación global.

Arquitecto: Atribuido a Pere Falqués

ESTADO ACTUAL. OBSERVACIONES

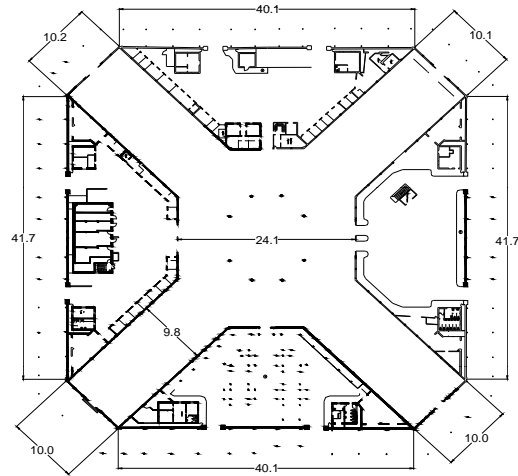


En remodelación


# MERCADOS MUNICIPALES DEL SIGLO XIX Y PRINCIPIOS DEL XX EN CATALUÑA. (1836-1936)

Mercado: Sant Antoni Comarca: Barcelonés Municipio: Barcelona Distrito: Eixample Ubicación: C Comte d'Urgell, 1 bis Fecha de construcción: 1882 Ficha no.6

## PLANTA



## FACHADAS



## SECCIÓN

## CARACTERÍSTICAS

Numero de naves: 4

Tipo de planta: Cruz griega

Cubierta: Cubiertas principales, a dos aguas

Iluminación: principal: cerramiento lateral, secundaria: fachadas principales y cubierta

Número de accesos:8

El perímetro del mercado es el de una isla del Ensanche, se edificaron cuatro galerías que siguen la dirección de los ejes de los chaflanes y en el cruce se eleva un cimborrio octogonal de 20 metros de altura. Esta disposición deja cuatro plazoletas donde se levantan dos pabellones para las dependencias del mercado. Ocho puertas dan acceso al interior, cuatro corresponden a los chaflanes y las otras cuatro a las plazas que se abren en la rotonda. Las galerías, están orientadas según los puntos cardinales, las norte, oriente y poniente.

El mercado está construido de obra de fábrica y fierro procedente de los talleres de la Sociedad Maquinista Terrestre y Marítima, los ventanales que ocupan los espacios entre columnas se han cerrado con persianas de cristal adornadas con barro, y tejas mecánicas en la

## FOTOGRAFÍAS



Superficie: 7741 m2

INTERVENCIONES

Reformas estructurales: 1987

Mantenimiento:

Instalaciones y locales técnicos: 1992, 1997

Remodelación global:

Reforma:

Otras:

## BREVE HISTORIA

Inaugurado en septiembre de 1882, el mercado responde a la idea de Ildefons Cerdà de construir un mercado alrededor de la ex-puerta de San Antonio, justo cuando se trazaba el Plan del Eixample de Barcelona y ante la necesidad de dotar esta zona de un centro de abastecimiento.

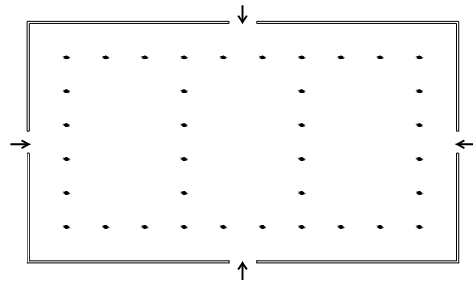
Arq. Josep Rovira i Trias Ing. Josep M. Cornet i Mas

ESTADO ACTUAL. OBSERVACIONES

# MERCADOS MUNICIPALES DEL SIGLO XIX Y PRINCIPIOS DEL XX EN CATALUÑA. (1836-1936)

Mercado: Sant Andre      Comarca: Barcelonés      Municipio: Barcelona      Distrito: Sant Andreu      Ubicación: Plaza Mercadal 41      Fecha de construcción: 1850      Ficha no.7

## PLANTA



## CARACTERÍSTICAS

Numero de naves: 3  
 Tipo de planta: Rectangular  
 Cubierta: cubierta principal, curvada. Cubiertas laterales: a una sola  
 Iluminación: principal: fachadas principales y entre cubiertas, secundaria: cerramientos laterales  
 Número de accesos: 4

## FOTOGRAFÍAS



## FACHADAS



## SECCIÓN

Superficie: 1329 m2

## INTERVENCIÓNES

Reformas estructurales: 1992 1996 1998

Mantenimiento: 1992

Instalaciones y locales técnicos: 1992

Remodelación global:

Reforma:

Otras:

## BREVE HISTORIA

La cubierta definitiva del mercado, de estructura metálica en la línea de las construcciones de hierro y cierre de obra vista se inauguró en 1914.

El mercado tiene una historia mucho más larga ya que en 1850 se proyectó definitivamente la plaza Mercadal que, como su nombre indica, tenía que alojar actividades comerciales. Así nació la plaza porticada donde se reunían campesinos, ambulantes y otros vendedores.

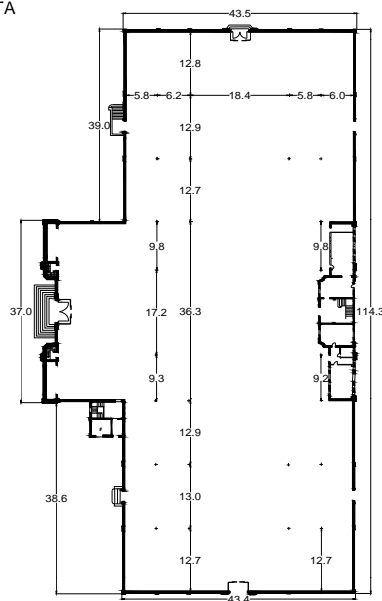
## ESTADO ACTUAL. OBSERVACIONES



# MERCADOS MUNICIPALES DEL SIGLO XIX Y PRINCIPIOS DEL XX EN CATALUÑA. (1836-1936)

Mercado: Ninot | Comarca: Barcelonés | Municipio: Barcelona | Distrito: Eixample | Ubicación: Mallorca 133 | Fecha de construcción: 1893 | Ficha no.8

PLANTA



FACHADAS



SECCIÓN

CARACTERÍSTICAS

Numero de naves: 9

Tipo de planta: Rectangular

Cubierta: laminas metalicas, nave principal: a 2 aguas laterales a una agua, naves secundarias a 2 aguas



Fachada: obra vista y piedra con láminas metálicas horizontales sobre un zócalo continuo de piedra.

Iluminación:  
Principal: lateral, Secundaria: entre cubiertas

Número de accesos: 7

El edificio ocupa un solar alargado. la planta se organiza en forma de T y da lugar a dos patios laterales y un pasaje en la parte posterior que proporciona luz, ventilación y aislamiento. La estructura es metálica formada por tres cuerpos, los dos laterales subdivididos en tres cubiertas a dos aguas, con la central a un nivel más alto para permitir la ventilación. El conjunto está cerrado por una pared hasta los 3 metros de altura, el resto con persianas que permiten la ventilación.

FOTOGRAFÍAS



Superficie: 6037 m2

INTERVENCIONES

Reformas estructurales: 1982, 1998

Mantenimiento: 1986

Instalaciones y locales técnicos: 1983 1987 1997

Remodelación global:

Reforma:

Otras:

BREVE HISTORIA

Aunque la inauguración del mercado actual se realizó el 1933, la actividad ya se llevaba a cabo al aire libre en este mismo sitio, desde el 1893 y dependía del Ayuntamiento de Las Corts, entonces municipio independiente. Al mercado se le dio el nombre de "El Porvenir" ya que era el único mercado que este pueblo había tenido en toda su historia y porque se encontraba en una zona muy prospera en ese momento. Pero el nombre popular del mercado por el cual siempre se le ha conocido es el del "Ninot".

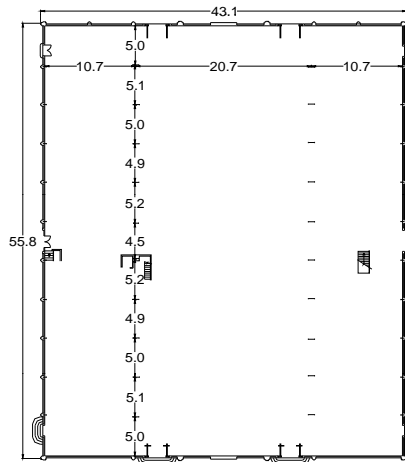
Arquitecto: Antoni de Falguera i Joaquim Vilaseca

ESTADO ACTUAL. OBSERVACIONES

# MERCADOS MUNICIPALES DEL SIGLO XIX Y PRINCIPIOS DEL XX EN CATALUÑA. (1836-1936)

Mercado: Llibertat | Comarca: Barcelonés | Municipio: Barcelona | Distrito: Gracia | Ubicación: Pl. de la Llibertat 27 | Fecha de construcción: 1888 | Ficha no.9

## PLANTA



## FACHADAS



## SECCIÓN

## CARACTERÍSTICAS

- Numero de naves: 3
- Tipo de planta: Rectangular
- Cubierta: Cubierta principal: 2 aguas, Cubiertas laterales: 1 agua
- Fachada: obra vista, laminas horizontales de hierro sobre zocalo de piedra de 1 m de altura
- Iluminación: principal: fachadas principales y entre cubiertas, secundaria: cerramientos laterales
- Número de accesos: 10

Es de planta rectangular, con tres naves. La central, más amplia y alta tiene una cubierta a dos aguas, sostenida por armaduras parabólicas de hierro, la de las naves laterales también es a dos aguas, se une con la de un agua por los tramos bajos de los costados cortos. Los muros de cerramiento son de tabique de obra vista sobre zócalo de piedra y con celosías de madera. Las fachadas testeras se organizan como fachadas principales formando frontones triangulares y concentrando la ornamentación de piedra y hierro, en la parte central portan el escudo de tres lirios de Gràcia.

## FOTOGRAFÍAS



Superficie: 2483 m<sup>2</sup>

INTERVENCIONES  
Reformas estructurales: 1974, 1987

Mantenimiento:

Instalaciones y locales técnicos: 1982

Remodelación global:

Reforma:

Otras:

## BREVE HISTORIA

En 1831 cuando Gracia tenía poco que había estrenado el título de villa y en la pugna por independizarse de la gran ciudad, se presentó un proyecto de urbanización del campo donde más adelante se levantaría el mercado de la Llibertat. El nuevo espacio quedó envuelto de casas y se le denominó plaza del Rey. En 1836 la plaza recibe el nombre de la Constitución hasta que en 1840 recibe el nombre de Llibertat. Con un proyecto del arquitecto municipal Miquel Pascual i Tintorer, la cubierta se inaugura en 1888.

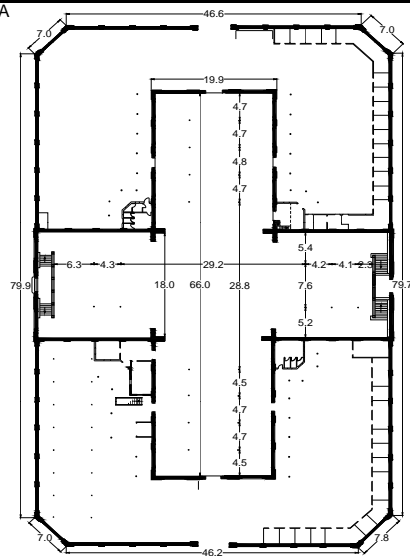
Arquitecto: Miquel Pascual i Tintorer

ESTADO ACTUAL. OBSERVACIONES

# MERCADOS MUNICIPALES DEL SIGLO XIX Y PRINCIPIOS DEL XX EN CATALUÑA. (1836-1936)

Mercado: Galvany | Comarca: Barcelonés | Municipio: Barcelona | Distrito: Sarriá-Sant Gervasi | Ubicación: Santaló 65 | Fecha de construcción: 1868 | Ficha no.10

PLANTA



FACHADA



SECCIÓN

CARACTERÍSTICAS

Numero de naves: 2  
 Tipo de planta: Cruz griega  
 Cubierta: principal: 2 aguas, laterales: 1 agua  
 Fachada: obra vista sobre zocalo de piedra.  
 Iluminación: principal: continua en los cerramientos, secundaria: entre cubiertas  
 Número de accesos: 4  
 Mercado que ocupa una manzana completa y está proyectado en planta de cruz griega permitiendo liberar las cuatro esquinas como espacios de carga y descarga de mercancías. La edificación está concebida a partir de dos naves de sección basilical, que se entroncan en una rotonda octogonal que organiza la distribución interior para permitir la ventilación superior. Construido en obra vista siguiendo un lenguaje muy próximo al noucentismo.

FOTOGRAFIAS



Superficie: 5504 m2

**INTERVENCIONES**

Reformas estructurales: 1989, 1994, 1995

Mantenimiento:

Instalaciones y locales técnicos: 1996

Remodelación global:

Reforma:

Otras:

**BREVE HISTORIA**

Este mercado se construyó en 1868 en unos terrenos cedidos por Josep Costelló i Galvany cuando se aprobó el plan de urbanización de sus terrenos. Se inauguró la construcción en 1927 y se han hecho modernizaciones en 1964 y en 1990. También pertenece a la época brillante de las estructuras de hierro. Su cubierta en arcos de hierro con grandes cristalerías y el cierre perimetral de obra vista lo definen como uno de los más singulares de la ciudad y se le considera patrimonio artístico.

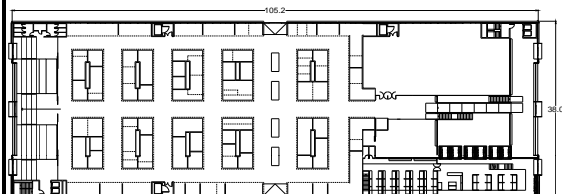
Arquitecto:

ESTADO ACTUAL. OBSERVACIONES

# MERCADOS MUNICIPALES DEL SIGLO XIX Y PRINCIPIOS DEL XX EN CATALUÑA. (1836-1936)

Mercado: Concepció Comarca: Barcelonés Municipio: Barcelona Distrito: Eixample Ubicación: 4320 m2 Fecha de construcción: 1888 Ficha no.11

## PLANTA



## CARACTERÍSTICAS

Numero de naves: 3  
 Tipo de planta: Rectangular  
 Cubierta: teja mecanica, cubierta principal: 2 aguas, cubiertas laterales: 2 aguas  
 Fachada: ventanales de hierro

Iluminación: principal: fachadas principales y entre cubiertas, secundaria: cerramientos laterales

Número de accesos: 6

El edificio es de estructura de hierro, de tres naves. La nave central, más amplia y más alta, se ilumina lateralmente. Las fachadas principales se componen de elementos repetidos de ventanas y persianas que descansan sobre un zócalo de piedra de Montjuic que terminaba con una reja de hierro forjado. En los años 96 y 98, se hizo una reforma en profundidad para adaptar el mercado a las exigencias actuales de venta, se realizó una excavación para incluir un sótano de aparcamiento de vehículos y nuevas cámaras de servicio para el mercado. en el interior se modificaron los niveles de pavimento para adaptar el espacio a las normativas de accesibilidad. En las fachadas, se suprimieron parte del zócalo y las rejas fueron sustituidas por nuevos cerramientos de vidrio y persianas de madera.

## FACHADAS



## SECCIÓN

## FOTOGRAFÍAS



Superficie: 4320 m2

INTERVENCIÓNES  
 Reformas estructurales: 1982, 1990

Mantenimiento:

Instalaciones y locales técnicos:

Remodelación global: 1998

Reforma:

Otras:

## BREVE HISTORIA

Su cubierta pertenece a la época de esplendor de las construcciones de hierro, inaugurada en 1888. En este sitio ya existían mercados al aire libre desde mediados del siglo XVIII.

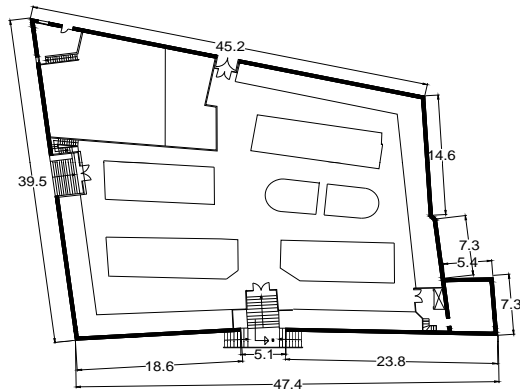
Arq: Antoni Rovira i Trias. Ref: Albert de Pineda

ESTADO ACTUAL. OBSERVACIONES

# MERCADOS MUNICIPALES DEL SIGLO XIX Y PRINCIPIOS DEL XX EN CATALUÑA. (1836-1936)

Mercado: Sarrià Comarca: Barcelonés Municipio: Barcelona Distrito: Sarrià-Sant Gervasi Ubicación: Pg. Reina Elisenda Montcada, 8 Fecha de construcción: 1911 Ficha no. 12

PLANTA



FACHADA



SECCIÓN

CARACTERÍSTICAS

Numero de naves: 3

Fachada: De tabique de obra vista y elementos decorativos también de tabique y piedra

Iluminación: Entre cubiertas

Construcción de obra vista, de estructura metálica formada por armaduras y pilastras de fundición.

FOTOGRAFÍAS



Superficie: 2.297 m2

INTERVENCIONES

Reformas estructurales: 1967, 1991, 1992, 1993, 1994

Mantenimiento: 1995

Instalaciones y locales técnicos: 1987

Remodelación global:

Reforma:

Otras:

BREVE HISTORIA

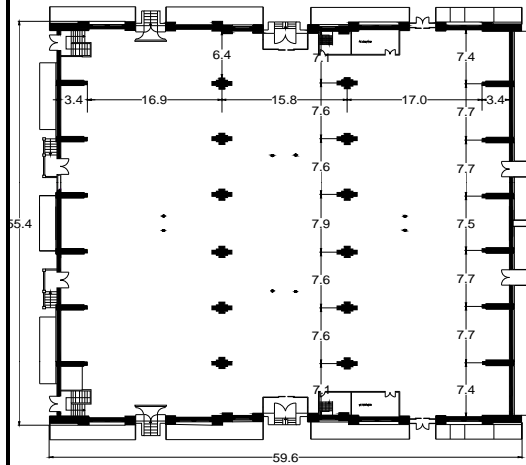
Arqs: Arnau Calvet i Peyronill, Marcel·lí Coquillat

ESTADO ACTUAL. OBSERVACIONES

# MERCADOS MUNICIPALES DEL SIGLO XIX Y PRINCIPIOS DEL XX EN CATALUÑA. (1836-1936)

Mercado: Sants Comarca: Barcelonés Municipio: Barcelona Distrito: Sants Ubicación: Sant Jordi 6 Fecha de construcción: 1898 Ficha no.13

## PLANTA



## CARACTERÍSTICAS


Numero de naves: 3  
 Tipo de planta: Rectangular  
 Cubierta: a dos aguas  
 Número de accesos: 12

Tiene planta rectangular siguiendo la alineación de la calle Sant Jordi ocupando toda la manzana. De estructura metálica y cerramientos de obra vista. El espacio se estructura en función de tres naves de las mismas dimensiones con cubiertas de teja inclinadas a dos aguas. El arquitecto optó por seguir un lenguaje arquitectónico relacionado con las construcciones realizadas para la Exposición Universal de 1888, época de la formación académica de Falqués

## FOTOGRAFÍAS



## FACHADAS



## SECCIÓN

Superficie:

INTERVENCIONES

Reformas estructurales: 1990, 1996

Mantenimiento: 1991

Instalaciones y locales técnicos: 1997

Remodelación global:

Reforma:

Otras:



## BREVE HISTORIA

Los orígenes del mercado de Sants se remontan a su situación en la calle Sant Crist, en la antigua carretera, donde se instalaban paradas provisionales sin estructura fija. Posteriormente, se tienen noticias de 1876 de un pequeño mercado llamado de Osca, en unos terrenos cedidos por la familia Salat. El barrio de Sants, antiguo municipio independiente, se agregó definitivamente a Barcelona en 1897. El aumento de la población del barrio hizo necesaria la construcción de un nuevo mercado, situado en la isla cerrada por las calles Sant Jordi, Sant Medir, Cáceres y Daoiz. El mercado actual fue construido por el arquitecto Falqués i Urpí en los terrenos conocidos como "Hort nou", la construcción se inició en 1898 y fue inaugurado en 1913.

Arquitecto: Pere Falqués i Urpí

ESTADO ACTUAL. OBSERVACIONES

# MERCADOS MUNICIPALES DEL SIGLO XIX Y PRINCIPIOS DEL XX EN CATALUÑA. (1836-1936)

Mercado: Mercat de Sagarra	Comarca: Barcelonés	Municipio: Santa Coloma de Gramenet	Distrito:	Ubicación:	Fecha de construcción:	Ficha no. 14			
PLANTA	<b>CARACTERÍSTICAS</b>  Número de naves: 1 Cubierta: 2 aguas Fachada: Obra vista con decoración de cerámica Estructura metálica Iluminación: Ventanas perimetrales			<b>FOTOGRAFÍAS</b>    			Superficie: 1 167 m2		
							<b>INTERVENCIONES</b>		
							Reformas estructurales: 1990, 1994		
FACHADA				Mantenimiento:					
				Instalaciones y locales técnicos:					
				Remodelación global:					
SECCIÓN				Reforma:					
				Otras:					
				<b>BREVE HISTORIA</b>					
			<b>ESTADO ACTUAL. OBSERVACIONES</b>						

# MERCADOS MUNICIPALES DEL SIGLO XIX Y PRINCIPIOS DEL XX EN CATALUÑA. (1836-1936)

Mercado: Maignon Comarca: Barcelonés Municipio: Badalona Distrito: Ubicación: Arnu s/n Fecha de construcción: 1889 Ficha no. 15

PLANTA

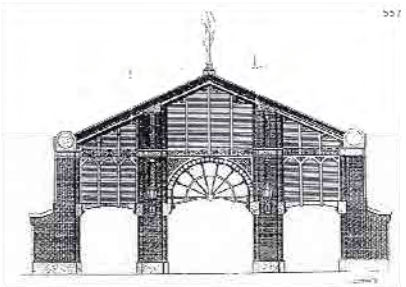
CARACTERÍSTICAS

FOTOGRAFÍAS

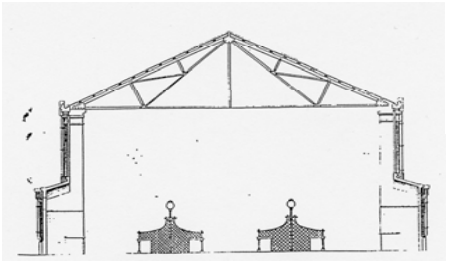
Número de naves:1  
 Iluminación: Ventanas laterales  
 Cubierta: Armadura metálica  
 Fachada: De obra vista y elementos decorativos de piedra

Edificio de una nave, cubierta a dos aguas, de estructura metálica sobre pilares de fundición, cerramientos de obra vista.

FACHADA



SECCIÓN



Superficie: 1 977 m <sup>2</sup>
INTERVENCIONES
Reformas estructurales: 1988
Mantenimiento: 1995
Instalaciones y locales técnicos: 1984, 1991
Remodelación global:
Reforma:
Otras:


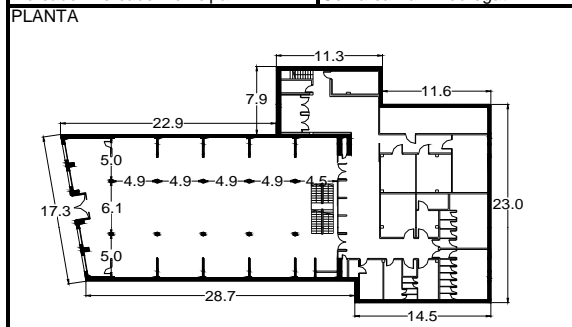
BREVE HISTORIA

Arquitecto: Pere Falqués i Urpí  
 ESTADO ACTUAL. OBSERVACIONES




# MERCADOS MUNICIPALES DEL SIGLO XIX Y PRINCIPIOS DEL XX EN CATALUÑA. (1836-1936)

Mercado: Mercado Municipal Comarca: Baix Llobregat Municipio: Sant Just Desvern Distrito: Ubicación: Mercat 22 Fecha de construcción: Ficha no.



**CARACTERÍSTICAS**



Superficie: 1 595 m <sup>2</sup>
<b>INTERVENCIONES</b>
Reformas estructurales:
Mantenimiento:
Instalaciones y locales técnicos:
Remodelación global: 1988
Reforma:
Otras:
<b>BREVE HISTORIA</b>
El edificio es obra del arquitecto Marcellí Coquillat i Llofrin. A los bajos antiguamente había cuatro boticas municipales que se destinaron a diversos negocios. El mercado se situaba en la parte superior y se llegaba a el por medio de una escalera. Durante 1988 se reformó el mercado consiguiendo un aumento de los lugares de venta y un acceso a nivel de calle. Posteriormente se instala un super en la parte superior dejando el mercado en planta baja.
Arquitecto: Marcellí Coquillat i Llofrin
<b>ESTADO ACTUAL. OBSERVACIONES</b>

Fichas de trabajo

Primera selección de mercados  
municipales de Barcelona

## MERCADOS DE FINALES DEL S. XIX Y PRINCIPIOS DEL XX EN BARCELONA

### Mercado: Abacería Central

Ubicación: Travessera de Gràcia, 186

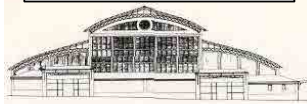
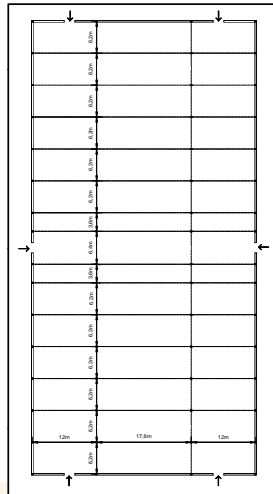
Distrito: Gràcia

Superficie: 4 034 m<sup>2</sup>

Fecha de construcción: 1892

Intervenciones: Reformas estructurales: 1984-1986-1988-1995-1996-1997

#### Croquis:



#### Historia

La historia de este mercado se remonta a finales del siglo XIX con la instalación de unos puestos en la Plaza de la Revolución, en la antigua Villa de Gracia. En 1892 se trasladaron al sitio actual y el mercado se inauguró con el nombre de Santa Isabel. Posteriormente se recuperó el nombre de mercado de la Revolución hasta que se le cambió por Abacería Central.

Numero de naves: 3

Tipo de planta: rectangular

Cubierta: Nave principal: 2 aguas. Naves laterales: 1 agua

Fachada: estructura metálica y madera

Iluminación: Continua por los cerramientos y entre uniones de cubiertas.

Número de accesos: 6

#### Descripción:

Tiene una estructura arquitectónica metálica con cerramiento de obra vista y está formado por tres cuerpos, una nave central y dos pasajes laterales. El mercado cubierto es de 1892 y fue reconstruido en 1965. Situado en uno de los ejes más importantes de Gracia, la Travessera, se convirtió en el núcleo aglutinador de un sector comercial muy activo de la ciudad.

## MERCADOS DE FINALES DEL S. XIX Y PRINCIPIOS DEL XX EN BARCELONA

**Mercado: Barceloneta**

Ubicación: Plaza del Font 1

Distrito: Ciutat Vella

Superficie: 2509 m2

Fecha de construcción: 1884

Intervenciones: Mantenimiento 1993, Estructurales: 1996

Croquis:



Historia

Desde su origen el mercado de la Barceloneta ha tenido un carácter eminentemente marino y de pescadores a causa del barrio en el que se encuentra. Inicialmente era un mercado al aire libre situado en la Plaza de Sant Miquel y finalmente se instaló en el sitio actual. La inauguración de la cubierta del mercado es de 1884, se hizo una reconstrucción en 1939, una modernización en 1964, mantenimiento en 1993 y reformas estructurales en 1996

Numero de naves: 3

Tipo de planta: Rectangular

Cubierta: Naves a dos aguas

Fachada: de obra vista

Iluminación: Principal por las fachadas principales y secundaria por ventanas en cerramientos laterales.

Número de accesos:

Descripción: estructura arquitectónica metálica, con cierres de obra vista. Distribuida en tres naves

## MERCADOS DE FINALES DEL S. XIX Y PRINCIPIOS DEL XX EN BARCELONA

### Mercado: Boquería

Ubicación: C de la Rambla 89 bis

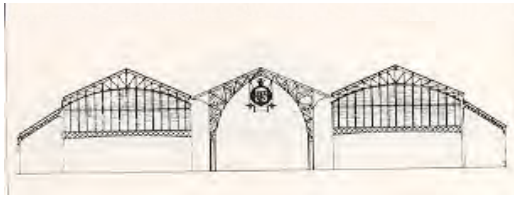
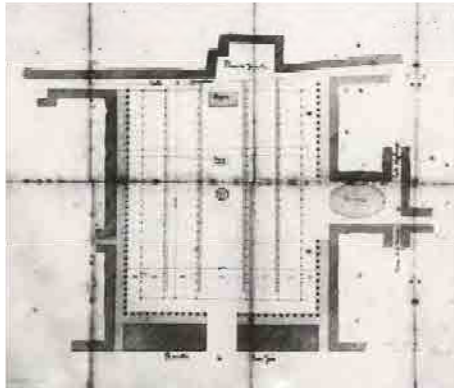
Distrito: Ciutat Vella

Superficie: 6089 m<sup>2</sup>

Fecha de construcción: 1836

Intervenciones: Estructurales 1995, rehabilitación arquitectónica y comercial: 1998, 1999, 2000

Croquis:



Historia

Este mercado, inaugurado el año 1836, pertenece al grupo que existía en la ciudad antes de las agregaciones de los antiguos municipios independientes. Tiene sus orígenes al aire libre, delante de las puertas de la antigua ciudad, en la explanada del Pla de la Boqueria, donde vendedores ambulantes y payeses de los pueblos y masías próximas se instalaban con la finalidad de vender sus productos. A principios del siglo XIX, la Rambla tenía desde la calle del Carme hasta la de la Petxina toda la anchura que tiene hoy en día delante del palacio de la Virreina. En el espacio entre las casas y los árboles, se encontraba el mercado dividido en sectores bien diferenciados según el producto que se despachaba.

Numero de naves: 5

Tipo de planta: Rectangular

Cubierta: A 2 aguas cada nave

Fachada:

Iluminación: Por los accesos y por la cubierta.

Número de accesos:

Descripción: Este mercado de más de 150 años pertenece al grupo que existía en la ciudad antes de la integración de los antiguos municipios independientes. Tiene sus orígenes al aire libre, delante de las puertas de la ciudad antigua, en la explanada del Pla de la Boquería donde vendedores ambulantes y campesinos de los pueblos se instalaban con la finalidad de vender sus productos. Al inicio del siglo XIX la Rambla tenía desde la calle del Carme hasta la de la Petxina en todo lo ancho que ahora tiene delante del palacio de la Virreina. En el espacio entre las casas y los árboles se encontraba el mercado dividido en sectores bien diferenciados según el producto que se vendía. En 1914 el mercado va a ser cubierto definitivamente en su emplazamiento actual. A lo largo de los años, el mercado de la Boquería -también denominado de Sant Josep- se ha convertido en un mercado emblemático.

## MERCADOS DE FINALES DEL S. XIX Y PRINCIPIOS DEL XX EN BARCELONA

**Mercado: Clot**

Ubicación: PI Mercat 26

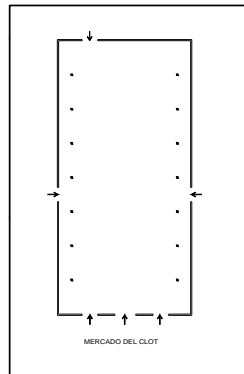
Distrito: Sant Martí

Superficie: 1514 m<sup>2</sup>

Fecha de construcción: 1889

Intervenciones: Remodelación integral 1995, estructural 1996

Croquis:



Historia:

Inaugurado el año 1889, la actividad comercial en la plaza Font i Sagué, en el barrio del Clot, nace al acabar el siglo XIX. Payeses de muchos municipios de los alrededores como Sant Andreu, Sant Adrià, Montcada y otros, llenaban la plaza del mercado y abastecían a los compradores

Del mercado al aire libre se pasó a un mercado cubierto, proyecto del arquitecto Falqués i Urpí, construido en la misma plaza y inaugurado el 1889. Su estructura es metálica con cierre de obra vista.

Numero de naves: 3

Tipo de planta: rectangular

Cubierta: A dos aguas

Fachada: de obra vista, reformada

Iluminación: Por fachadas y por ventanas laterales

Número de accesos: 6

Descripción: Su estructura es metálica y cerramiento de obra vista. Proyectado por el arquitecto municipal Pere Falqués i Urpí (1850-1916) inaugurado en 1889. Edificio rectangular. rehabilitado en 1994 por el Ayuntamiento, consistió en la ampliación de paradas, restauración interior y exterior de las fachadas.

## MERCADOS DE FINALES DEL S. XIX Y PRINCIPIOS DEL XX EN BARCELONA

### Mercado: Born

Ubicación: Plaza de la Unió s/n


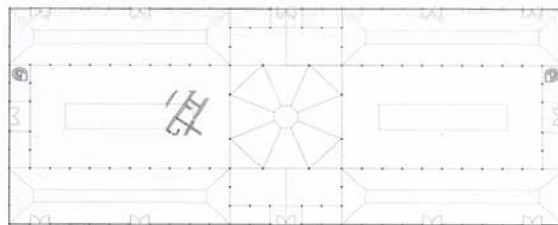
Distrito: Ciutadella

Superficie: 8159 m<sup>2</sup>

Fecha de construcción: 1874

Intervenciones: Restauración 1981

#### Croquis:



#### Historia

En el año 1874 se inicia la proyección del mercado, proyecto adjudicado a la Maquinista Terrestre y Marítima por el Ayuntamiento. Dos años después en el 1876, concluyeron esas obras pero la inauguración no se llevó a cabo hasta el 1878, en el año 1977 se trasladó el mercado a Mercabarna en la zona Franca, y en el año 1981, se procedió con una restauración del mercado por parte del Ayuntamiento de Barcelona, por el arquitecto municipal Pere Espinosa Gimenez, para acoger actividades diversas de carácter temporal y ha sido objeto de distintos proyectos para su reutilización hasta una convocatoria del concurso para Biblioteca del Estado, actualmente se propone su uso para actos culturales.

Número de naves: 3

Tipo de planta: Rectangular

Cubierta: teja plana. Nave principal: a dos aguas, Naves laterales: a dos aguas.

Fachada: obra vista y láminas horizontales de hierro

Iluminación: Principal: de cubierta y lateral, Secundaria: entre cubiertas

Número de accesos: 12

#### Descripción:

El edificio está constituido por una estructura modular de pilares y zunchos-canalones de fundición y cerchas metálicas de perfiles abiertos robloneados que sostienen la cubierta. La cubierta está compuesta de varios niveles, en distintas pendientes acabadas con tejas planas.

En el perímetro del edificio es de muro de ladrillo sobre un zocalo de piedra, hasta los 3 metros de altura y por encima de este hay un cerramiento constituido por unos bastidores modulados de fundición que sostienen un acristalamiento formado por láminas horizontales inclinadas.

La fachada de las naves centrales, cuando estas emergen de la cubierta de las naves laterales y del crucero y el tambor de la cúpula, está formada por la misma celosía de vidrio y bastidores de fundición.

## MERCADOS DE FINALES DEL S. XIX Y PRINCIPIOS DEL XX EN BARCELONA

**Mercado: Unió**

Ubicación: Plaza de la Unió 25

Distrito: Sant Martí

Superficie: 1691 m<sup>2</sup>

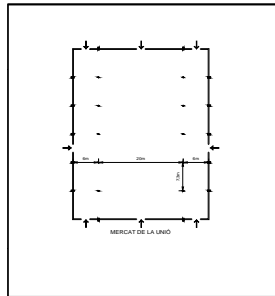
Fecha de construcción: 1889

Intervenciones: Estructurales 1966 1996 1997  
Mantenimiento 1992 1996

Historia

construido a finales del siglo XIX en el año 1889, siendo de un distrito independiente, el de San Martí y despues paso a ser parte de la ciudad. Se modifico en los años 1923, 1945, y 1966 actualizandolo en sus sistemas de venta para poder seguir siendo punto de proveimiento en el barrio

Croquis:



Numero de naves: 3

Tipo de planta: Rectangular

Cubierta: Nave principal: a dos aguas,  
Naves laterales: a una sola agua.

Fachada: muros de obra vista, con líneas horizontales de hormigon sobre un zocalo de hormigon de 75 cm de altura.

Iluminación: Principal: fachadas principales,  
Secundaria: cerramientos laterales

Número de accesos: 8



Descripción:

Su estructura procede de la gran epoca de construccion en hierro a ultimos del siglo XIX de obra vista y vidreras laterales



## MERCADOS DE FINALES DEL S. XIX Y PRINCIPIOS DEL XX EN BARCELONA

### Mercado: San Antonio

Ubicación: C Comte d'Urgell, 1 bis



Distrito: Eixample

Superficie: 7741 m<sup>2</sup>

Fecha de construcción: 1882

Intervenciones: Estructurales: 1987, Instalaciones y locales técnicos: 1992, 1997

Croquis:



### Historia

Inaugurado en septiembre de 1882, el mercado responde a la idea de Ildefons Cerdà de construir un mercado alrededor de la ex-puerta de San Antonio, justo cuando se trazaba el Plan del Eixample de Barcelona y ante la necesidad de dotar esta zona de un centro de abastecimiento.

Actualmente, se compone de tres mercados en uno: en el interior, el de alimentación; en el exterior, los Encantes de objetos no comestibles cuatro días a la semana; y los domingos, dedicados al libro viejo, el conocido Dominical del Libro.

Numero de naves: 4

Tipo de planta: Cruz griega

Cubierta: Cubiertas principales, a dos aguas

Fachada:

Iluminación: principal: cerramiento lateral, secundaria: fachadas principales y cubierta

Número de accesos: 4

### Descripción:

El perímetro del mercado es el de una isla del Ensanche, se edificaron cuatro galerías que siguen la dirección de los ejes de los chaflanes y en el cruce se eleva una rotonda octogonal de 20 metros de altura. Esta disposición deja cuatro plazoletas donde se levantan dos pabellones para las dependencias del mercado. Ocho puertas dan acceso al interior, cuatro corresponden a los chaflanes y las otras cuatro a las plazas que se abren en la rotonda. Las galerías, están orientadas según los puntos cardinales, las norte, oriente y poniente ocupadas por las carnicerías, adosadas a los muros y en los centros están las paradas de verduras. En la galería sur están colocadas las mesas de pescado salado y fresco. En la rotonda al centro hay un kiosko para las oficinas de administración e inspección y alrededor se encuentran los vendedores de fruta.

El mercado está construido de obra de fábrica y fierro procedente de los talleres de la Sociedad Maquinista Terrestre y Marítima, los ventanales que ocupan los espacios entre columnas se han cerrado con persianas de cristal adornadas con barro, y tablas mecánicas en la cubierta.

## MERCADOS DE FINALES DEL S. XIX Y PRINCIPIOS DEL XX EN BARCELONA

### Mercado: Sant André

Ubicación: Plaza Mercadal 41

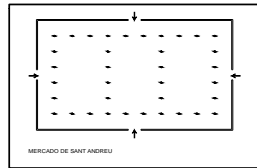
Distrito: Sant Andreu

Superficie: 1329 m<sup>2</sup>

Fecha de construcción: 1850

Intervenciones: Estructurales 1992 1996 1998,  
Instalaciones 1992, Mantenimiento 1992

Croquis:



Historia

La cobertura definitiva del mercado, de estructura metálica en la línea de las construcciones de hierro y cierre de obra vista se inauguró en 1914.

El mercado tiene una historia mucho más larga ya que en 1850 se proyectó definitivamente la plaza Mercadal que, como su nombre indica, tenía que alojar actividades comerciales. Así nació la plaza porticada donde se reunían payeses, ambulantes y otros vendedores, hasta el cierre definitivo del mercado.

Numero de naves: 3

Tipo de planta: Rectangular

Cubierta: cubierta principal, curvada. Cubiertas laterales: a una agua

Fachada: Aplanada

Iluminación: principal: fachadas principales y entre cubiertas,  
secundaria: cerramientos laterales

Número de accesos: 4

Descripción:

Estructura metálica y cerramiento de obra vista.

## MERCADOS DE FINALES DEL S. XIX Y PRINCIPIOS DEL XX EN BARCELONA

**Mercado: Ninot**

Ubicación: Mallorca 133

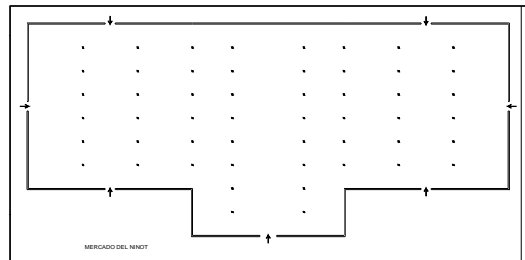
Distrito: Eixample

Superficie: 6037 m<sup>2</sup>

Fecha de construcción: 1893

Intervenciones: Estructurales 1982,1998, Instalaciones técnicas 1983 1987 1997, Mantenimiento: 1986

Croquis:



**Historia**

Aunque la inauguración del mercado actual se realizó el 1933, la actividad ya se llevaba a cabo al aire libre en este mismo sitio, desde el 1893 y dependía del Ayuntamiento de Las Corts, entonces municipio independiente. Al mercado se le dio el nombre de "El Porvenir" ya que era el único mercado que este pueblo había tenido en toda su historia y porque se encontraba en una zona muy próspera en ese momento. Pero el nombre popular del mercado por el cual siempre se le ha conocido es el del "Ninot".

Numero de naves: 9

Tipo de planta: Rectangular

Cubierta: laminas metalicas, nave principal: a 2 aguas laterales a una agua, naves secundarias a 2 aguas

Fachada: obra vista y piedra con laminas metalicas horizontales sobre un zocalo continuo de piedra.

Iluminación:

Principal: lateral, Secundaria: entre cubiertas

Número de accesos: 7

**Descripción:**

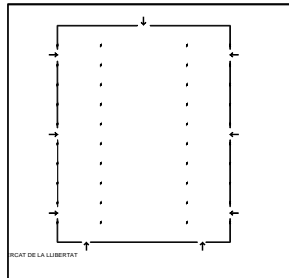
De estructura metálica y cierre perimetral de obra vista.

## MERCADOS DE FINALES DEL S. XIX Y PRINCIPIOS DEL XX EN BARCELONA

**Mercado: Llibertat**

Ubicación: Plaza de la Llibertat 27	Distrito: Gracia	Superficie: 2483 m2
Fecha de construcción: 1888	Intervenciones: Estructurales 1974, 1987, Instalaciones 1982	

Croquis:



Historia

En 1831 cuando Gracia tenía poco que había estrenado el título de villa y en la pugna por independizarse de la gran ciudad, se presentó un proyecto de urbanización del campo donde más adelante se levantaría el mercado de la Libertad. El nuevo espacio quedó envuelto de casas y se le denominó plaza del Rey. En 1836 la plaza recibe el nombre de la Constitución hasta que en 1840 recibe el nombre de Libertad. Con un proyecto del arquitecto municipal Miquel Pascual i Tintorer, la cubierta se inaugura en 1888.

Numero de naves: 3

Tipo de planta: Rectangular

Cubierta: Cubierta principal: 2 aguas, Cubiertas laterales: 1 agua

Fachada: obra vista, laminas horizontales de hierro sobre zocalo de piedra de 1 m de altura

Iluminación: principal: fachadas principales y entre cubiertas, secundaria: cerramientos laterales

Número de accesos: 9

Descripción:

Estructura de hierro y elementos construidos por la Maquinista Terrestre y Marítima.

## MERCADOS DE FINALES DEL S. XIX Y PRINCIPIOS DEL XX EN BARCELONA

**Mercado: Galvany**

Ubicación: Santaló 65

Distrito: Sarrià-Sant Gervasi

Superficie: 5504 m<sup>2</sup>

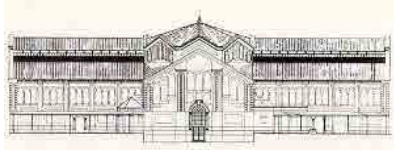
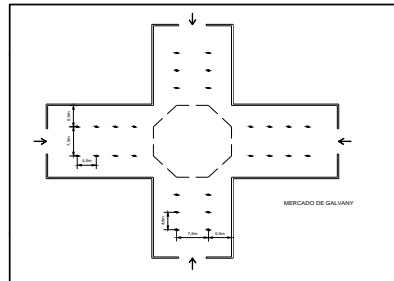
Fecha de construcción: 1868

Intervenciones: Estructurales 1989, 1994, 1995  
Instalaciones y locales técnicos 1996

**Historia**

Este mercado se construyó en 1868 en unos terrenos cedidos por Josep Costelló i Galvany cuando se aprobó el plan de urbanización de sus terrenos. Se inauguró la construcción en 1927 y se han hecho modernizaciones en 1964 y en 1990. También pertenece a la época brillante de las estructuras de hierro.

**Croquis:**



Numero de naves: 12

Tipo de planta: Cruz griega

Cubierta: Cubierta principal: 2 aguas, Cubiertas laterales: 1 agua

Fachada: obra vista sobre zocalo de piedra.

Iluminación: principal: continua en los cerramientos, secundaria: entre cubiertas

Número de accesos: 4

**Descripción:**

Estructura metálica y cerramientos perimetrales de obra vista.

## MERCADOS DE FINALES DEL S. XIX Y PRINCIPIOS DEL XX EN BARCELONA

**Mercado: Concepció**

Ubicación: Aragó 317

Distrito: Eixample

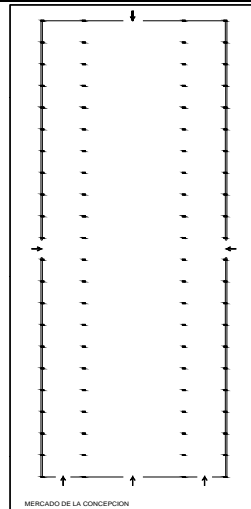
Superficie: 4320 m<sup>2</sup>

Fecha de construcción: 1888

Intervenciones: Estructurales, 1982,1990  
Remodelacion global, 1998

Historia

Su cubierta pertenece a la época de esplendor de las construcciones de hierro, inaugurada en 1888. En este sitio ya existían mercados al aire libre desde mediados del siglo XVIII.



Croquis:



Numero de naves: 3

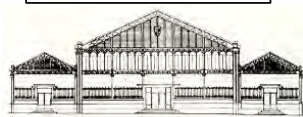
Tipo de planta: Rectangular

Cubierta: teja mecanica, cubierta principal: 2 aguas, cubiertas laterales: 2 aguas

Fachada: ventanales de hierro

Iluminación: principal: fachadas principales y entre cubiertas, secundaria: cerramientos laterales

Número de accesos: 6



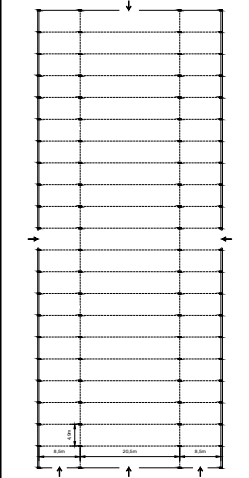





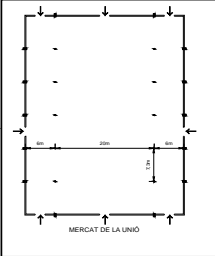

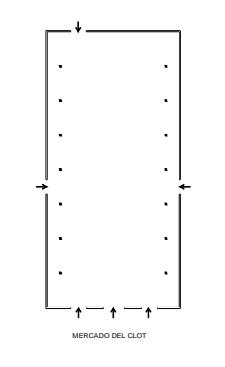

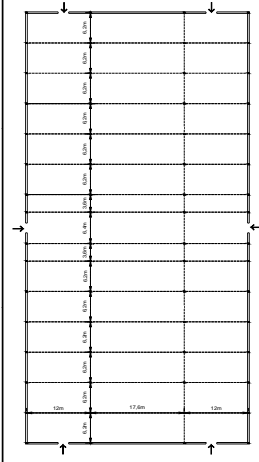

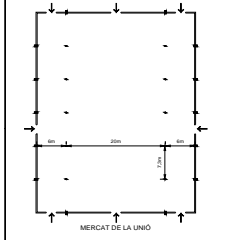

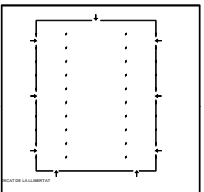

Descripción:

De estructura metálica, cerramientos de obra vista cubiertos a base de piezas de cerámica vidriada.

# MERCADOS DE FINALES DEL S. XIX Y PRINCIPIOS DEL XX EN BARCELONA

## T I P O L O G Í A S

### De tres naves

Concepció	Hostafrancs	Unió	Clot	Abacería Central	Sant Andreu
 	  <b>Barceloneta</b>  	 	 	 	  <b>La Llibertat</b>  

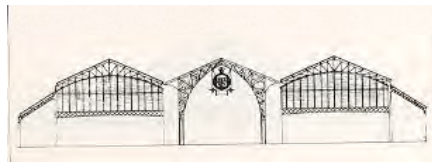
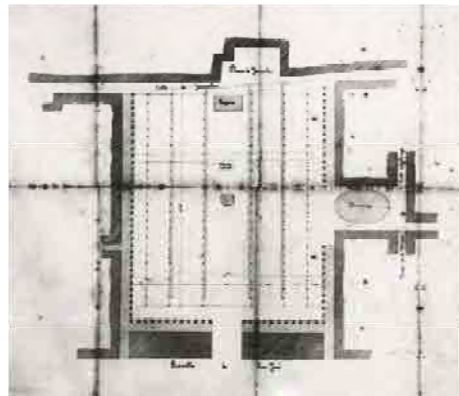
**Conclusiones:** Entre los mercados clasificados como de tres naves, podemos distinguir algunas diferencias que conllevan a posibles subclasificaciones. De acuerdo a las dimensiones de cada una de las naves, y de acuerdo a las dimensiones propias del mercado. El tratamiento dado a las fachadas también distingue otras tipologías, por lo que encontramos los mercados en los que claramente se enmarcan las tres naves al observar la fachada como La Concepció, Hostafrancs y la Barceloneta, con las tres naves a dos aguas. Otro tipo, dentro del que ubicamos al Mercat del Clot y de la Unió, en los que por la fachada podría pensarse que dentro existe una sola nave, rodeada de pasillos cubiertos. La Abacería Central, el Mercat de Sant Andreu y el de la Llibertat, de tres naves también, pueden clasificarse en un tipo aparte, la cubierta de la nave central es a dos aguas y las laterales a una sola. Dentro de los mercados construidos en el periodo estudiado, encontramos que este tipo de solución (de tres naves) fue la utilizada con mayor frecuencia.

# MERCADOS DE FINALES DEL S. XIX Y PRINCIPIOS DEL XX EN BARCELONA

## T I P O L O G Í A S

De cinco naves

La Boquería

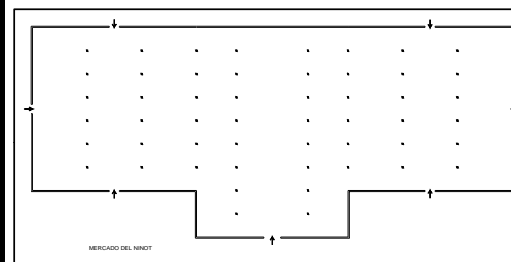


**Conclusiones:**

De los mercados estudiados, la Boquería es el único con cinco naves, es un caso singular. Esto debido al sitio en que se localiza y a la larga historia que posee. Se localiza en lo que antes fue el convento de Sant Josep, las características arquitectónicas de este mercado por lo tanto, corresponden a la necesidad de cubrir un espacio ya existente.

De nueve naves

El Ninot



**Conclusiones:**

El Ninot es el mercado más grande que encontramos. Es el único hayado de 9 naves. La diferencia con los otros mercados además de la superficie, radica en la dirección de las naves. Generalmente se colocaba la nave principal paralela al lado más largo, en este caso la nave principal es paralela al lado más corto. Las dimensiones de las naves no varían en proporción con los mercados de 3 naves.

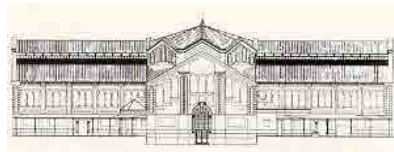
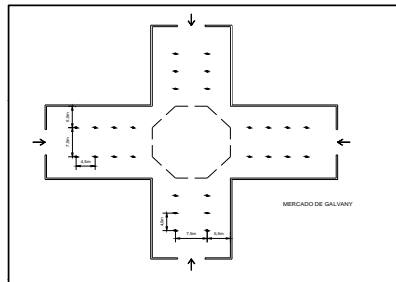


# MERCADOS DE FINALES DEL S. XIX Y PRINCIPIOS DEL XX EN BARCELONA


## T I P O L O G Í A S

### De naves cruzadas


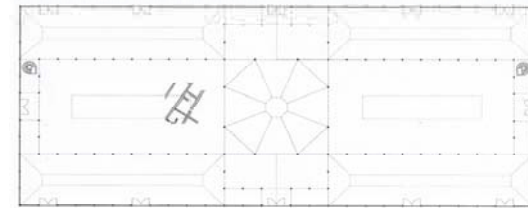
#### Galvany



#### Sant Antoni



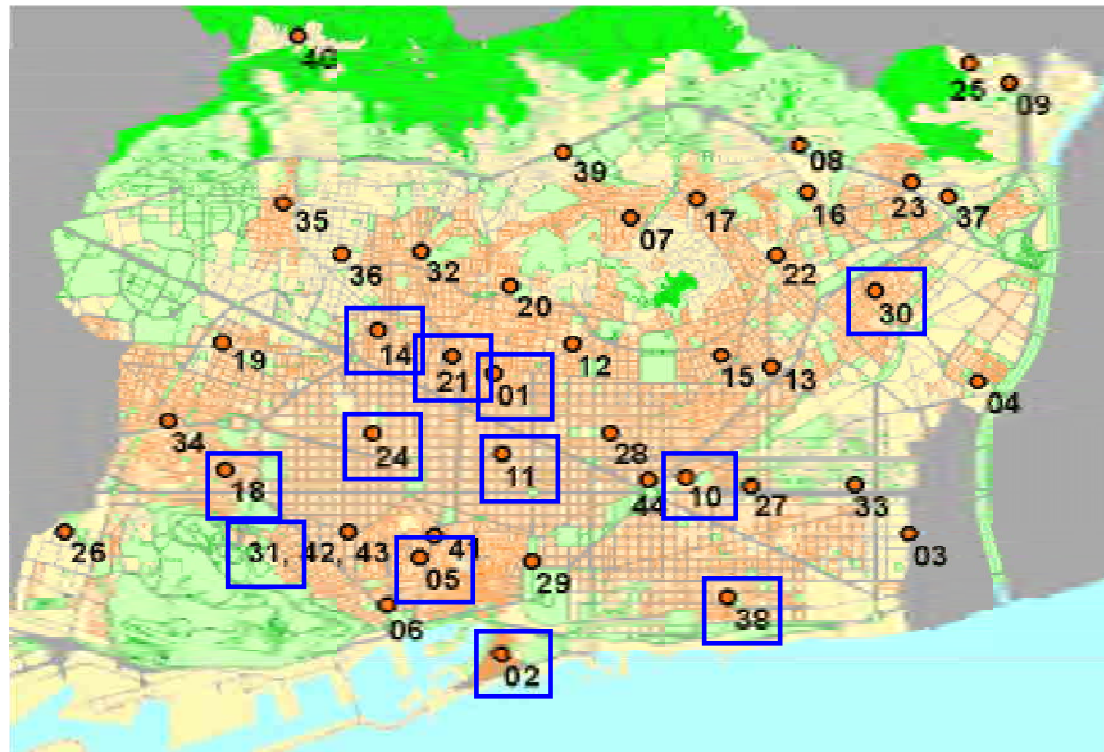
#### El Born



**Conclusiones:** De los mercados estudiados, encontramos 3 en los que las naves se cruzan y en el cruce se eleva una cúpula. Galvany y Sant Antoni tienen una planta en forma de cruz, y las naves son de la misma longitud debido a la planta cuadrada, el Born posee una planta rectangular, lo que hace que uno de los brazos sea de menor longitud.

**MERCADOS DE FINALES DEL S. XIX Y PRINCIPIOS DEL XX EN BARCELONA**

**L O C A L I Z A C I Ó N**



**BARCELONA**

**MERCADOS SELECCIONADOS**

- 01 Abaceria Central 1892
- 02 Barceloneta 1884
- 05 Boqueria 1836
- 10 Clot 1889
- 11 Concepció 1888
- 14 Galvany 1868
- 18 Hostafrancs
- 21 Llibertat 1888
- 24 Ninot 1893
- 30 Sant Andre 1850
- 31 Sant Antoni 1882
- 38 Unió 1889

NOTA: Algunos fueron inaugurados a principios del siglo XX.

## MERCADOS DE FINALES DEL S. XIX Y PRINCIPIOS DEL XX EN BARCELONA

### H I S T O R I A

#### **Los mercados de Barcelona.**

Los primeros documentos escritos relativos a los mercados de Barcelona fechan de finales del siglo X, aunque su origen podría ser anterior.

Desde la época romana, Barcelona ha tenido una actividad comercial intensa, con una situación privilegiada abierta al Mediterráneo, con un acceso marítimo fácil y punto de partida de diferentes vías naturales que penetran hacia el interior de Cataluña. Desde aquí se manufacturaban productos de lujo y se daba salida a gran parte del excedente agrícola. Así fue como Barcelona se convirtió en el principal centro económico y político del territorio catalán.

El primer mercado abierto se organizó al otro lado de la muralla romana, sobre el emplazamiento de la actual Puerta del Ángel. Así surgió un barrio mercante formado por pequeñas paradas y tiendas especializadas, talleres o almacenes, que irá creciendo con el transcurso de los siglos posteriores.

La ciudad se dotó de otros mercados, que o bien aparecieron en lugares estratégicos donde la actividad comercial era intensa, como el Borne, o bien en espacios no construidos generalmente situados a extramuros, como fue el caso de la Boqueria.

En el Borne, se celebraban las justas organizadas por la nobleza y también las principales fiestas religiosas y de carácter más lúdico como el Carnaval. La evolución de estas plazas-mercados experimentó un gran cambio desde la Edad Media hasta el siglo XIX. Por un lado, se culminó un proceso de especialización y de sedentarismo. Por otro lado, hay que destacar la creciente importancia de los intermediarios, que provocó relegar a un segundo plano a los pequeños productores de mercados. De la misma forma, la mejora de los medios de transporte de las mercancías, junto con el crecimiento de la población, hicieron posible el aumento del número de productos y las posibilidades de elección. De esta manera, se llega a un periodo de transición que comportó un nuevo concepto de mercado en Cataluña, definido como un emplazamiento reservado y cubierto.

#### **La arquitectura de hierro.**

La idea de este tipo de mercado surge en el siglo XIX, en la época de la división social del espacio y de la adopción de los modelos urbanos más racionales y mejor adaptados al desarrollo demográfico e industrial.

El primer mercado cubierto de Barcelona fue el de Santa Caterina, cuyas obras empezaron en el año 1844. Tal y como pasó en otros mercados, Santa Caterina se construyó sobre el emplazamiento de un antiguo convento o iglesia. La tradición popular hizo que los mercados se denominaran con el nombre del convento o iglesia sobre el que estaba edificado (Santa Caterina, Sant Josep).

## MERCADOS DE FINALES DEL S. XIX Y PRINCIPIOS DEL XX EN BARCELONA

### H I S T O R I A

El Born fue el primer mercado de la ciudad que se inspiraba en una concepción modernista, ideado en metal y vidrio en la antigua plaza mercante medieval que lleva su nombre. Más tarde, en 1875, se inauguró un mercado del mismo estilo en Gracia, que recibió el nombre de Llibertat, símbolo de la sublevación de aquel pueblo vecino contra el gobierno del general Prim en 1870.

El movimiento iniciado por los mercados de la Llibertat y del Born confirmará la construcción de mercados posteriores: Sant Antoni (1882), Barceloneta (1889) Abaceria Central (1892).

El mercado cubierto de Sant Josep o Boquería puso su primera piedra en el año 1840, pero su inauguración fue en 1914.

Cada uno de estos mercados ayudaron a estructurar el barrio o el pueblo donde se situaron. Las funciones comerciales se Los mercados que se construyen durante los primeros años de este siglo son todos cubiertos, un modelo que han seguido todos los mercados proyectados durante este siglo. Los diferentes municipios de alrededores y el plan que los incorporaba a Barcelona desde mediados del siglo XIX hasta los años 20 del siglo XX (Sants 1913, Sant Andreu 1923, Sarrià 1911) disponían también de mercados públicos, construídos en un proceso similar a los de la ciudad.

#### **Los mercados en Barcelona en el siglo XIX.**

A lo largo de la primera mitad del siglo XIX había tres grandes concentraciones de mercados en Barcelona: el mercado de Sant Josep o la Boquería, el mercado de Santa Caterina y el mercado del Bornet con la pescadería.

Durante el primer cuarto del siglo encontramos abundantes noticias sobre la composición de los mercados. Las paradas eran de calidad muy variada: en la calle, o sobre tablas cubiertas, más o menos fijos, etc. Las paradas no obstante, tenían la categoría de estables y en ningún momento se podían considerar ambulantes.

El primer paso del proceso administrativo de los mercados se vio favorecida por la desamortización de octubre de 1820, que si bien es anulada en 1824, deja terrenos ya marcados en sus destinos: Santa Caterina y Sant Josep.

Desde 1824 hasta 1835, periodo entre las dos leyes desamortizadoras, se intentaron algunas mejoras. Así en 1826 se hacen paradas a base de madera y fierro para aguantar los puestos del mercado de la Rambla, y en 1828 se hace lo mismo en el Born.

De cualquier forma ese esfuerzo no resulta suficiente y continúa habiendo todo tipo de problemas higiénicos, el sol descomponía los alimentos, los insectos y las ratas, y problemas de desorganización, como la disposición de las paradas fijas y ambulantes y los permisos correspondientes.

## MERCADOS DE FINALES DEL S. XIX Y PRINCIPIOS DEL XX EN BARCELONA

### H I S T O R I A

Los permisos de establecimientos de lugares de venta en otros sitios contribuyeron al hecho de que casi toda la zona del centro, desde el portal de Sant Antoni hasta el Born, fueran constantes puntos de venta. La realidad hizo que estos sitios y sus vendedores se convirtieran en concentraciones de venta por costumbre. La reorganización no se va a producir hasta finales del periodo y gracias a la segunda ley desamortizadora que facilita los terrenos necesarios para llevarla a cabo.

Si en el primer intento en 1820-1823 ya se veía clara la urgencia de convertir los conventos de Santa Caterina y Sant Josep en mercados, en 1835, fecha de la segunda ley, la necesidad ahora era más grande. El destino que recibieron los terrenos suprimidos a los conventos fue muy diverso, aparte de los que pasaron a manos militares, la ciudad se vio beneficiada claramente, en forma de plazas, instituciones educativas y mercados.

El proceso de construcción de los mercados fue un proceso largo y eso influyó en que la organización interna de los edificios se modificara y no siempre se tenía en cuenta el proyecto original. El proceso de construcción además de largo fue muy complejo.

## MERCADOS DE FINALES DEL S. XIX Y PRINCIPIOS DEL XX EN BARCELONA

### PARTES DE UN MERCADO

Los mercados deben tener:

- 1- Gran espacio para la venta.
- 2- Paredes que cerquen el espacio protegido del exterior.
- 3- Cubierta para protegerlo del sol y la lluvia.
- 4- Lugares en los sótanos para almacenar las mercancías.
- 5- Cámaras frigoríficas.
- 6- Lugares para inspección, administración y saneamiento.
- 7- Dependencias y locales accesorios.

#### **La planta:**

En general, la forma que ha tenido mayor aceptación es la rectangular, en la inmensa mayoría el mercado se compone de tres naves, el uso de hormigón armado, actualmente, ha permitido ampliar las luces, y utilizar una sola nave.

Las dimensiones del mercado dependen principalmente del solar disponible, pero se aconseja, que al menos albergue entre 200 y 300 tiendas destinadas a la venta.

La distribución de las tiendas generalmente tiene la misma forma, las tiendas de carne, siguiendo las paredes interiores de fachada, después las tiendas de venta de hortalizas, legumbres, y frutas; en el centro la venta del pescado.

En la mayoría de los casos, dos entradas en cada fachada principal y en ocasiones en las fachadas laterales según la importancia de circulación del mercado y la relación con el entorno urbano.

La situación de los pies derechos de hierro en donde haya necesidad, no dificulta la distribución del mercado, al contrario, puede sacarle el provecho para regular el torrente circulatorio del mercado.

#### **Fachada:**

La construcción de un mercado exige en todos sus elementos simplicidad. En nuestro país las fachadas de los mercados del siglo pasado, quedaban reducidas a acusar las pendientes de las naves del mercado. No eran más que un zócalo de piedra y unas rejas de hierro que cerraban el espacio de entre columnas. Las paredes interiores, al menos hasta una altura de 2m. deben revestirse de material que se pueda lavar con facilidad.

## MERCADOS DE FINALES DEL S. XIX Y PRINCIPIOS DEL XX EN BARCELONA

### M E T O D O L O G Í A

Seleccionamos 13 mercados construidos en Barcelona a finales del siglo XIX, algunos de ellos inaugurados a principios del siglo XX.

Elaboramos una ficha de cada uno de ellos, en la que incluimos sus características.

Visitamos 8 de ellos, los fotografiamos y tomamos medidas generales. A partir de allí, analizamos la información obtenida y sacamos conclusiones generales.

La información obtenida y el análisis, nos permitieron elaborar unas fichas resumen, en las que comparamos las diferentes tipologías que encontramos.

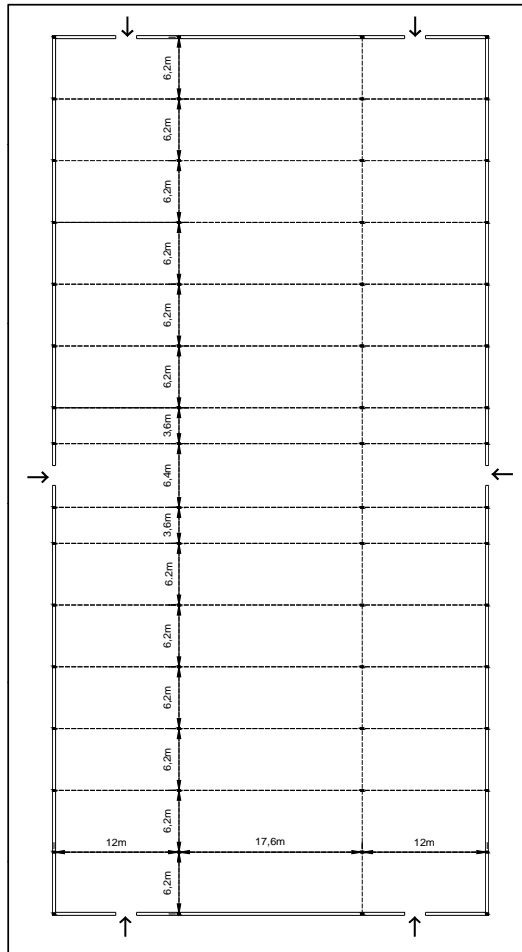
Seleccionamos los siguientes mercados:

- La Abacería central
- La Barceloneta
- La Boquería
- El Born
- El Clot
- La Concepció
- Galvany
- Hostafrancs
- La Llibertat
- El Ninot
- Sant Andreu
- Sant Antoni
- Unió

# MERCADOS DE FINALES DEL S. XIX Y PRINCIPIOS DEL XX EN BARCELONA

## FOTOGRAFÍAS

### La Abacería Central





## MERCADOS DE FINALES DEL S. XIX Y PRINCIPIOS DEL XX EN BARCELONA

### FOTOGRAFÍAS

La Barceloneta



## MERCADOS DE FINALES DEL S. XIX Y PRINCIPIOS DEL XX EN BARCELONA

### FOTOGRAFÍAS

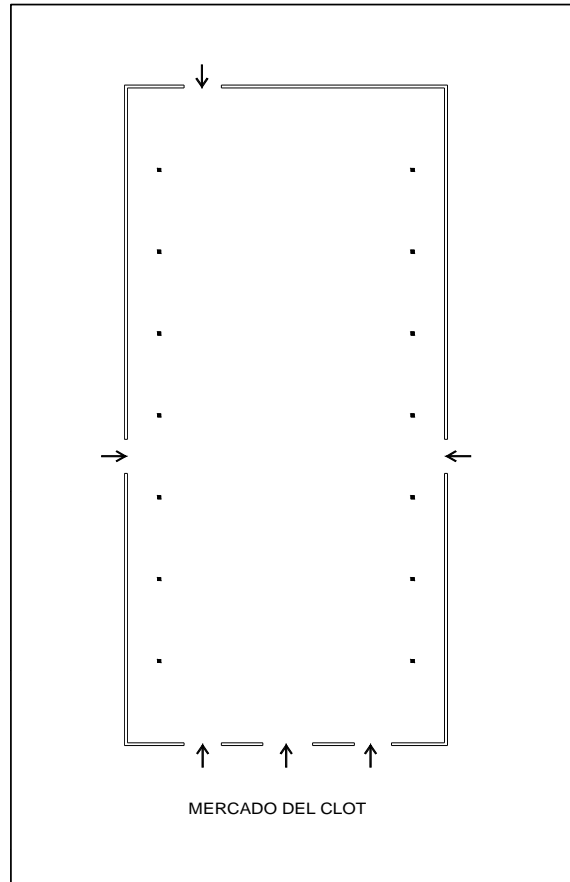
La Boquería



# MERCADOS DE FINALES DEL S. XIX Y PRINCIPIOS DEL XX EN BARCELONA

## FOTOGRAFÍAS


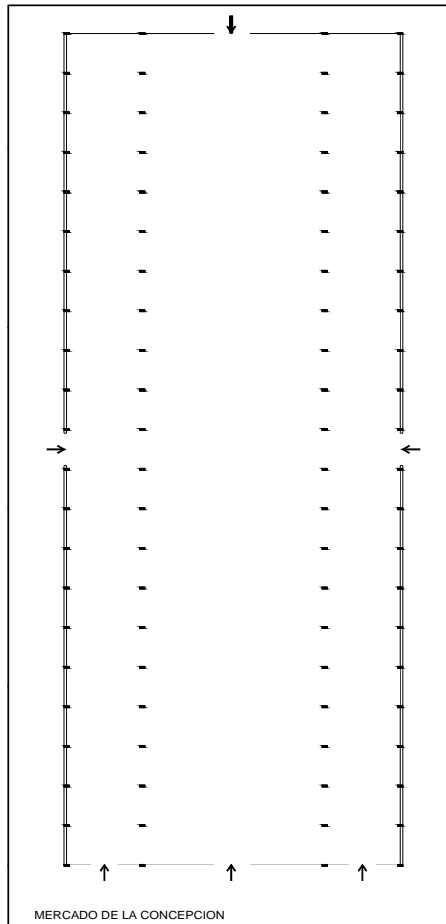
El Clot



# MERCADOS DE FINALES DEL S. XIX Y PRINCIPIOS DEL XX EN BARCELONA

## FOTOGRAFÍAS

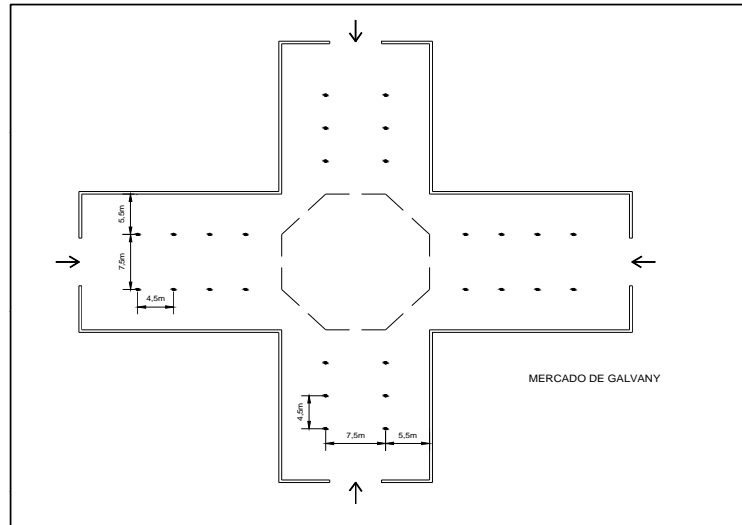
La Concepció



# MERCADOS DE FINALES DEL S. XIX Y PRINCIPIOS DEL XX EN BARCELONA

## FOTOGRAFÍAS

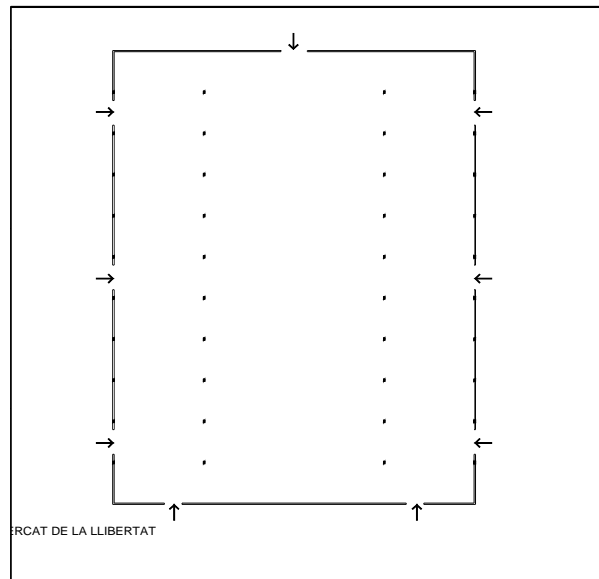
Galvanv



# MERCADOS DE FINALES DEL S. XIX Y PRINCIPIOS DEL XX EN BARCELONA

## FOTOGRAFÍAS

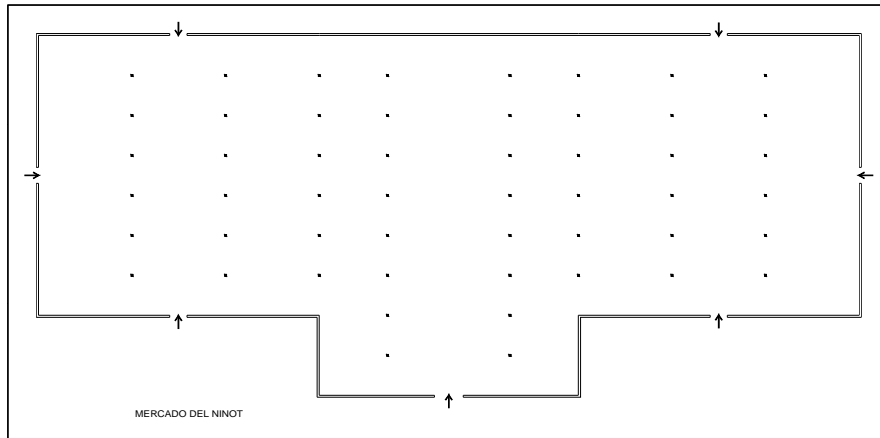
La Llibertat



# MERCADOS DE FINALES DEL S. XIX Y PRINCIPIOS DEL XX EN BARCELONA

## FOTOGRAFÍAS

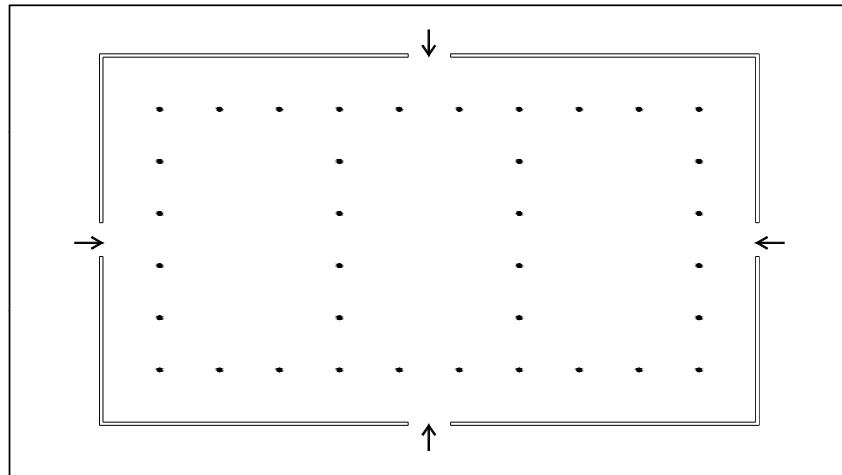
El Ninot



# MERCADOS DE FINALES DEL S. XIX Y PRINCIPIOS DEL XX EN BARCELONA

## FOTOGRAFÍAS

Sant André





## MERCADOS DE FINALES DEL S. XIX Y PRINCIPIOS DEL XX EN BARCELONA

### FOTOGRAFÍAS

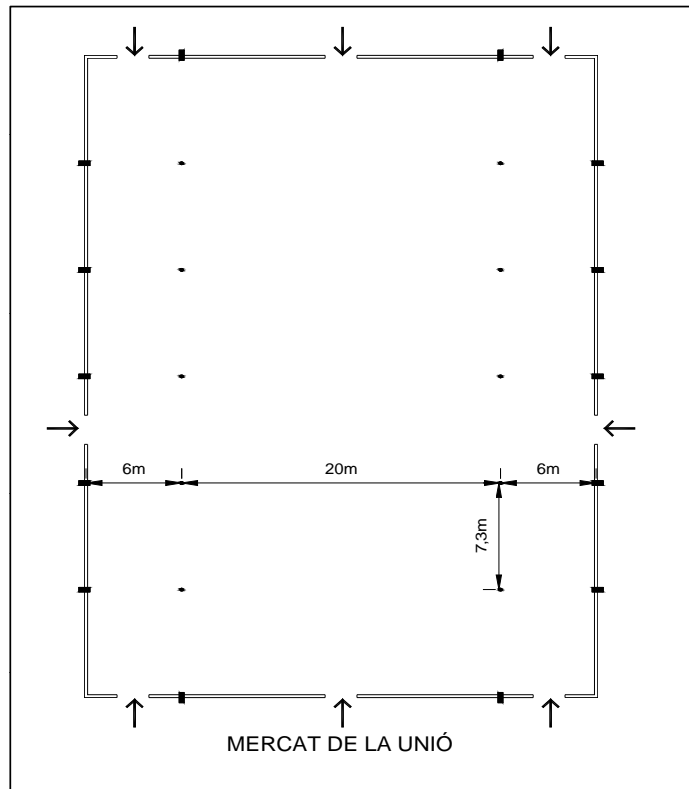
Sant Antoni



# MERCADOS DE FINALES DEL S. XIX Y PRINCIPIOS DEL XX EN BARCELONA

## FOTOGRAFÍAS

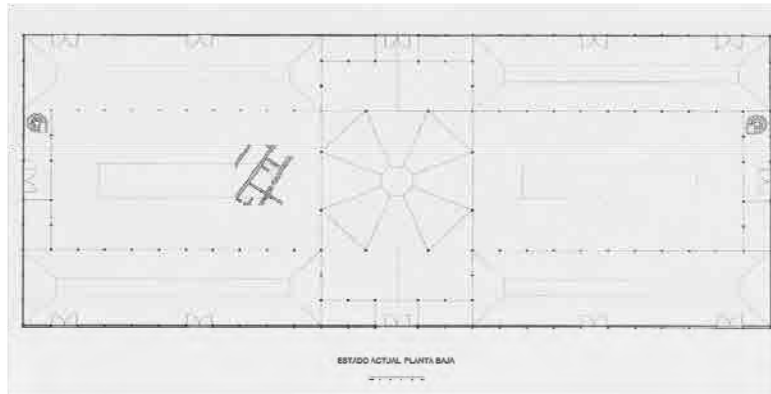
Unió



# MERCADOS DE FINALES DEL S. XIX Y PRINCIPIOS DEL XX EN BARCELONA

## FOTOGRAFÍAS

El Born



# Mercados Seleccionados

# Mercado de la Boquería

## ESTADO ORIGINAL

Edificio: Mercado de la Boquería	Comarca: Barcelonés	Distrito: Ciutat Vella	Ficha num: EO-04-01
Año de construcción: Inicio obras 1840 Cubierta 1916	Municipio: Barcelona		
Arquitecto: Mas Vilà entre otros	Ubicación: Rambla, 91		

### DATOS TÉCNICO - CONSTRUCTIVOS

<b>Dimensiones del edificio</b>	<b>Materiales:</b>
Area:	Cubierta: Estructura metálica de pilares y armaduras
Número de naves: 5	
	Apoyos: pilares de fundición
<b>Dimensiones de naves</b>	
<b>Nave principal</b>	<b>Cerramientos:</b>
Altura máxima:	
Altura mínima principal:	Ventilación: Por el perímetro del edificio.
Luz entre apoyos:	
	Iluminación: natural por el perímetro libre del edificio y a través de cubierta
<b>Nave secundaria</b>	
Altura máxima:	Método de evacuación de aguas:
Altura mínima:	
Luz entre apoyos:	Percepción de espacio bajo la cubierta: Espacio libre, diáfano por el que se puede observar la estructura de la cubierta
Número de accesos	
Número de niveles:	

<p>Historia del edificio: Tiene sus orígenes al aire libre, delante de las puertas de la ciudad antigua, en la explanada del Pla de la Boquería donde vendedores ambulantes y campesinos de los pueblos se instalaban con la finalidad de vender sus productos. Al inicio del siglo XIX la Rambla tenía desde la calle del Carme hasta la de la Petxina en todo lo ancho que ahora tiene delante del palacio de la Virreina. En el espacio entre las casas y los árboles se encontraba el mercado dividido en sectores bien diferenciados según el producto que se vendía. En 1914 el mercado fue cubierto definitivamente en su emplazamiento actual.</p>	<p>Descripción del edificio: recinto cubierto, resuelto con estructura metálica formada por pilares y armaduras, siguiendo el tipo que se desarrollaba durante el siglo XIX a partir de las experiencias de la arquitectura de hierro, que cubre las paradas del mercado. La fachada de acceso principal, tiene vitrales ornamentales con el escudo y el nombre del mercado.</p>
--	--

# F I C H A C A T Á L O G O P A T R I M O N I O

Edificio: Mercado de la Boquería	Comarca: Barcelonés	Distrito: Ciutat Vella	Ficha num: P-04-01
Año de construcción: Inicio obras 1840 Cubierto 1916	Municipio: Barcelona		
Arquitecto: Mas Vilà entre otros	Ubicación: Rambla, 91		

Calificación urbanística: 7a(p) 7b(p) 5(p)

Nivel de protección: Bienes con elementos de interés

Estilo: -

Época: Proyecto: 1864; obras: inicio siglo XX

Comentarios: Mantenimiento de la volumetría, tipología y elementos estructurales. Restauración de las fachadas: eliminación de elementos superpuestos, mantenimiento, limpieza y si es posible, recuperación de elementos originales y de las texturas y colores originales. Mantenimiento de todos los elementos ornamentales y arquitectónicos interiores de interés. Se permitirán actuaciones que, manteniendo los puntos anteriores, ayuden a la utilización temporal o permanente del edificio.

Fotografías:



# GRÁFICOS ANTIGUOS

Edificio: Mercado de la Boquería	Comarca: Barcelonés	Distrito: Ciutat Vella	Ficha num: FH-04-01
Año de construcción: Inicio obras 1840 Cubierto 1916	Municipio: Barcelona		
Arquitecto: Mas Vilà entre otros	Ubicación: Rambla, 91		



1874



1905



# GRÁFICOS ANTIGUOS

Edificio: Mercado de la Boquería	Comarca: Barcelonés	Distrito: Ciutat Vella	Ficha num: FH-04-02
Año de construcción: Inicio obras 1840 Cubierto 1916	Municipio: Barcelona		
Arquitecto: Mas Vilà entre otros	Ubicación: Rambla, 91		



1910



1911

# GRÁFICOS ANTIGUOS

Edificio: Mercado de la Boquería	Comarca: Barcelonés	Distrito: Ciutat Vella	Ficha num: FH-04-03
Año de construcción: Inicio obras 1840 Cubierta 1916	Municipio: Barcelona		
Arquitecto: Mas Vilà entre otros	Ubicación: Rambla, 91		



1925



1959

# GRÁFICOS ANTIGUOS


Edificio: Mercado de la Boquería	Comarca: Barcelonés	Distrito: Ciutat Vella	Ficha num: FH-04-04
Año de construcción: Inicio obras 1840 Cubierta 1916	Municipio: Barcelona		
Arquitecto: Mas Vilà entre otros	Ubicación: Rambla, 91		



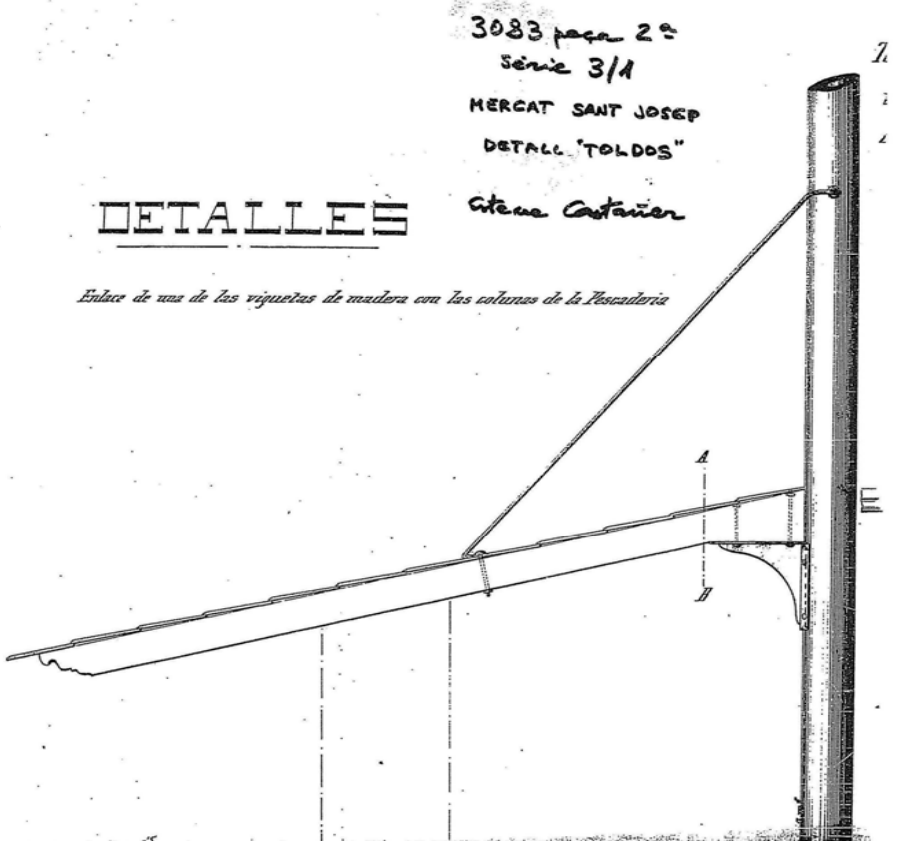
1960

# GRÁFICOS ANTIGUOS

Edificio: Mercado de la Boquería	Comarca: Barcelonés	Distrito: Ciutat Vella	Ficha num: FH-04-05
Año de construcción: Inicio obras 1840 Cubierto 1916	Municipio: Barcelona		
Arquitecto: Mas Vilà entre otros	Ubicación: Rambla, 91		

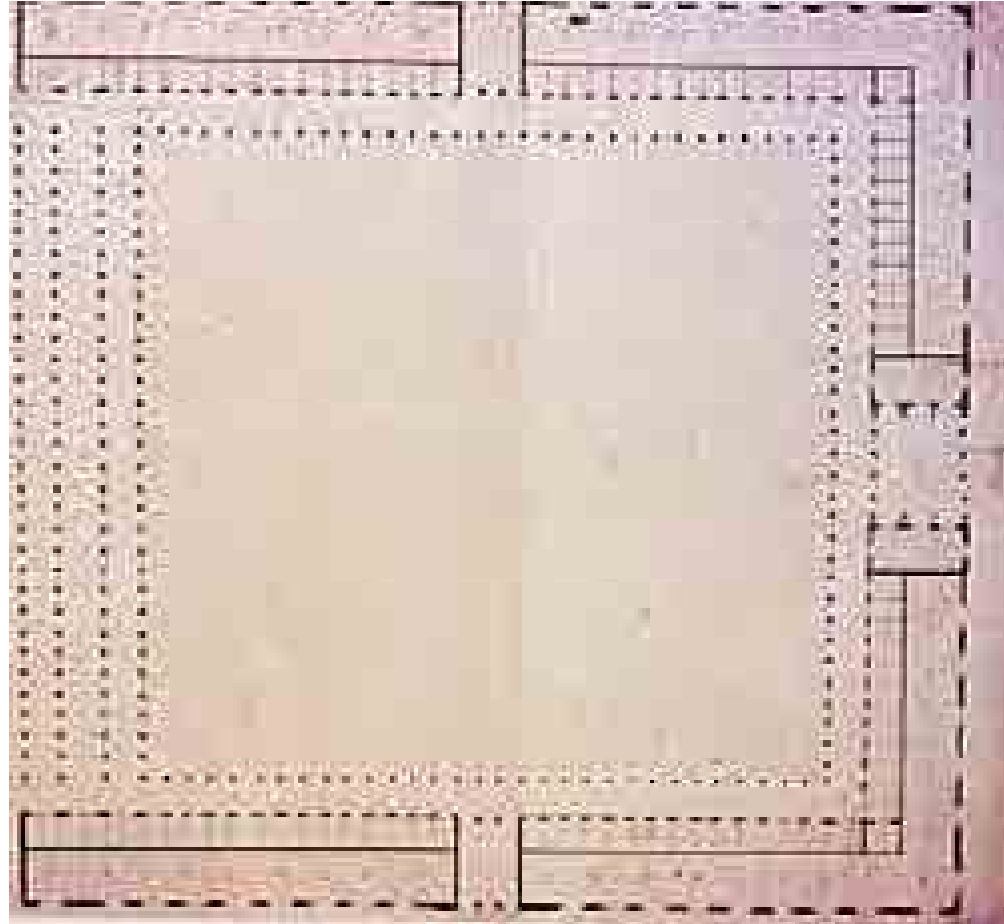
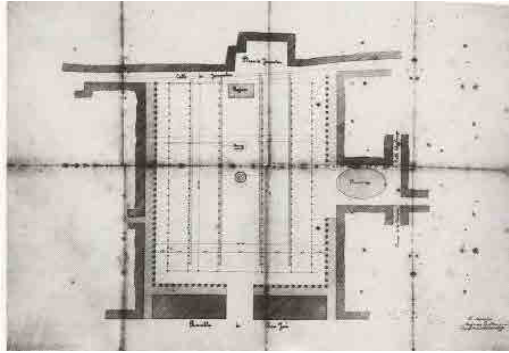


1891



# GRÁFICOS ANTIGUOS

Edificio: Mercado de la Boquería	Comarca: Barcelonés	Distrito: Ciutat Vella	Ficha num: FH-04-06
Año de construcción: Inicio obras 1840 Cubierto 1916	Municipio: Barcelona		
Arquitecto: Mas Vilà entre otros	Ubicación: Rambla, 91		



# I N T E R V E N C I O N E S

Edificio: Mercado de la Boquería	Comarca:Barcelonés	Distrito:Ciutat Vella	Ficha num:I-04-01
Año de construcción:Inicio obras 1840 Cubierta 1916	Municipio:Barcelona		
Arquitecto: Mas Vilà entre otros	Ubicación: Rambla, 91		

1995 Estructurales

1998 Reforma

# P R O Y E C T O

Edificio: Mercado de la Boquería	Comarca: Barcelonés	Distrito: Ciutat Vella	Ficha num: P-04-01
Año de rehabilitación: 1998	Municipio: Barcelona		
Arquitecto: Lluís Clotet e Ignacio Paricio	Ubicación: Rambla, 91		

## Descripción del proyecto según los autores

Una consideración que ha tenido una importancia fundamental en el proyecto es el convencimiento de que el mercado de la Boquería no es un edificio sino una cubierta. Una de aquellas cubiertas prototípicas que protegen del sol y de la lluvia, de techos altos para poder ventilar fácilmente y asegurar el aislamiento, normalmente sin fachadas y que si las hay, serían caladas y translúcidas. Por otra parte, convertir una cubierta en un edificio es una labor complicada que acaba casi siempre modificando tan substancialmente el objetivo inicial que curiosamente el resultado ridiculiza aquello que quería preservarse. También la cubierta forma parte de estas construcciones que no pueden perderse, porque aprovechan sabiamente las excepcionales condiciones climáticas de este país y agregan a la dicotomía interior-exterior una nueva situación intermedia, la de proteger de la lluvia.


Extrañamente pocos edificios explotan eso, pero uno de los pocos es la Boquería y podríamos imaginar que Elies Rogent, su arquitecto, pensaba en estas cosas mientras compraba en el mercado. La desamortización de Mendizábal permitió que entre los años 1836 y 1840 se construyese una plaza monumental en los extensos solares que ocupaba desde 1593 el convento de las Carmelitas Descalzas de San José. Es una arquitectura armoniosa, muy ordenada, a la cual se superpone una estricta columnata jónica que soporta una terraza de generosas dimensiones. En esta plaza se instalará en 1915 el actual mercado de la Boquería y se cubrió con una estructura metálica, de manera que impidió la percepción de su magnífica arquitectura. Por otro lado, la actual plaza de la Garduña debe repensarse como un todo indivisible, tanto formal como funcionalmente, con el mercado.

Para que este espacio deje de ser residual e indefinido, necesita, en primer lugar, que el mercado no le de la espalda y que se asuma con toda claridad y eficacia que es el acceso natural y único de vehículos y mercancías. A partir de este razonamiento se han derribado unas casas viejas y se ha ampliado el mercado sobre el solar recuperado. Se ha construido también un pequeño edificio que acoge los nuevos usos que el programa exigía y que no impedirá, la ampliación y obertura de cara a la nueva plaza. Se ha derribado también la cubierta perimetral que unía de mala manera las cinco crujías del mercado con el elegante pórtico jónico. Esta sencilla operación ha mejorado la claridad dentro del mercado y ha agregado una cortina de luz cenital.

# PROYECTO

Edificio: Mercado de la Boquería	Comarca: Barcelonés	Distrito: Ciutat Vella	Ficha num: P-04-02
Año de rehabilitación: 1998	Municipio: Barcelona		
Arquitecto: Lluís Clotet e Ignacio Paricio	Ubicación: Rambla, 91		

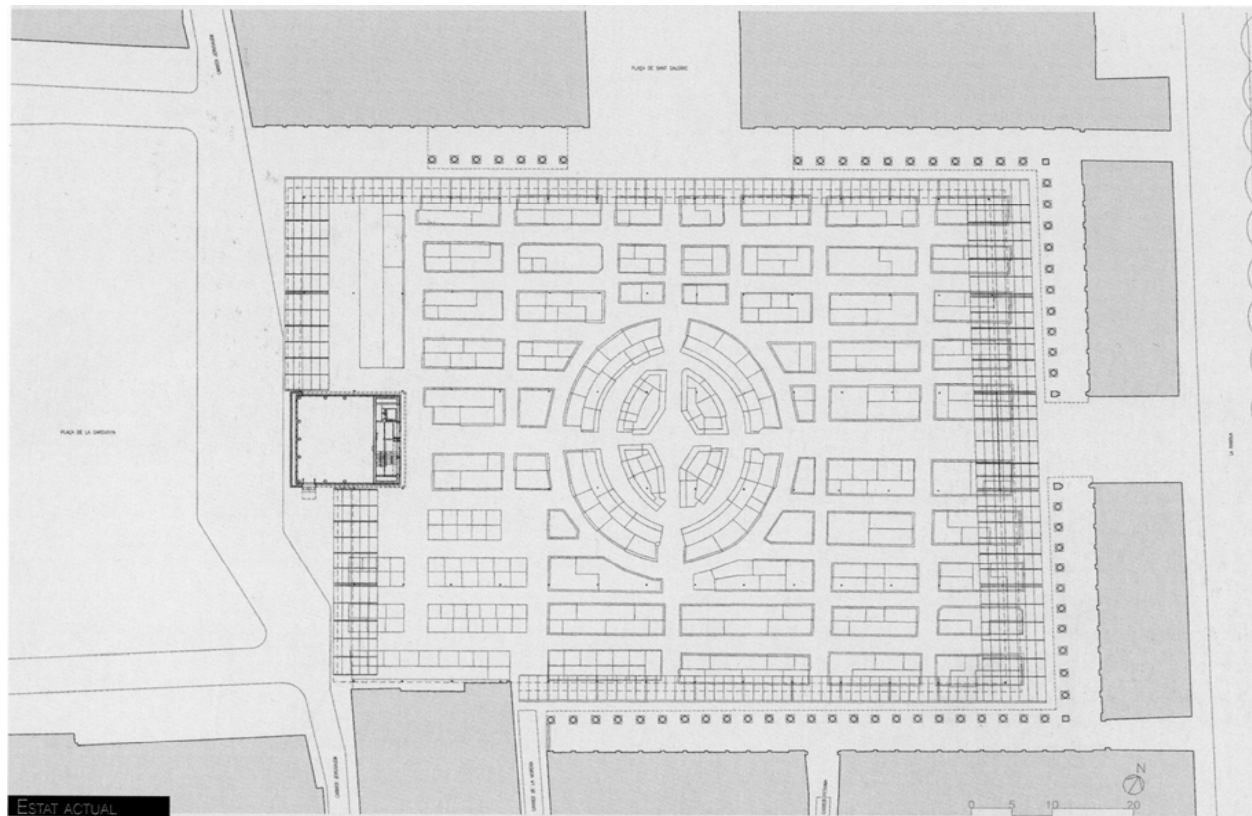
Las paradas perimetrales y sus clientes han quedado protegidos de la lluvia y del sol por una placa fija de vidrio translúcido colgada del mismo techo del mercado. Unas nuevas puertas móviles cierran los pasos públicos cuando llegan al exterior. También las plantas bajas de los edificios perimetrales dejarán de ser los actuales almacenes auxiliares para dedicarse a actividades más atractivas para los paseantes. Todo se ha pensado para que el mercado no perdiese su carácter. Un carácter que le dona a esta cubierta metálica que cubre generosamente unas paradas llenas de complejidad y todo esto dentro de un marco estricto de una gran arquitectura. Por este motivo, las intervenciones son ligeras, voluntariamente imperceptibles y lejos de convertir al mercado en un edificio entendido como una moderna área comercial cerrada.





# PROYECTO

Edificio: Mercado de la Boquería	Comarca: Barcelonés	Distrito: Ciutat Vella	Ficha num: P-04-03
Año de rehabilitación: 1998	Municipio: Barcelona		
Arquitecto: Lluís Clotet e Ignacio Paricio	Ubicación: Rambla, 91		



# PROYECTO

Edificio: Mercado de la Boquería

Comarca: Barcelonés

Distrito: Ciutat Vella


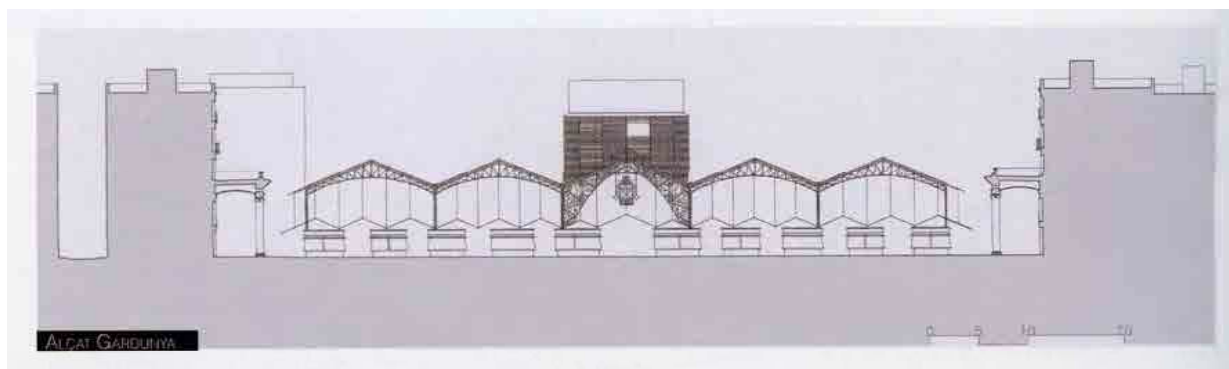
Ficha num: P-04-04

Año de rehabilitación: 1998

Municipio: Barcelona

Arquitecto: Lluís Clotet e Ignacio Paricio

Ubicación: Rambla, 91



# PROYECTO

Edificio: Mercado de la Boquería

Comarca: Barcelonés

Distrito: Ciutat Vella

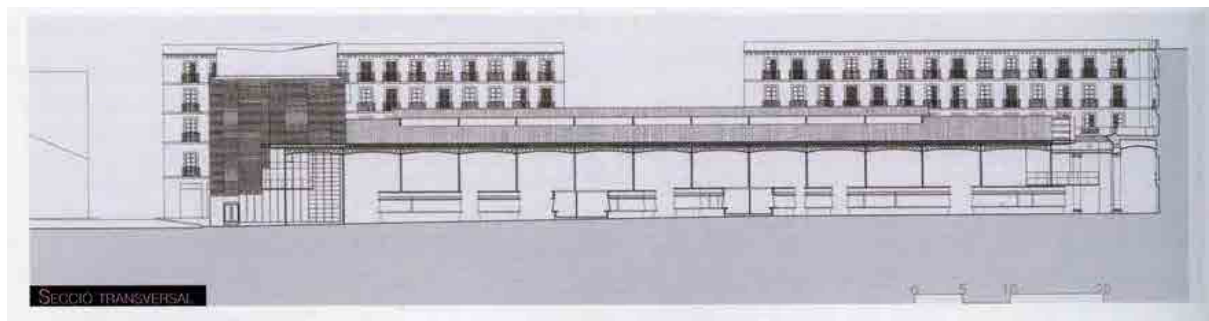

Ficha num: P-04-05

Año de rehabilitación: 1998

Municipio: Barcelona

Arquitecto: Lluís Clotet e Ignacio Paricio

Ubicación: Rambla, 91



# PROYECTO

Edificio: Mercado de la Boquería	Comarca: Barcelonés	Distrito: Ciutat Vella	Ficha num: P-04-06
Año de rehabilitación: 1998	Municipio: Barcelona		
Arquitecto: Lluís Clotet e Ignacio Paricio	Ubicación: Rambla, 91		



# PROYECTO

Edificio: Mercado de la Boquería	Comarca: Barcelonés	Distrito: Ciutat Vella	Ficha num: P-04-07
Año de rehabilitación: 1998	Municipio: Barcelona		
Arquitecto: Lluís Clotet e Ignacio Paricio	Ubicación: Rambla, 91		



# PROYECTO

Edificio: Mercado de la Boquería	Comarca: Barcelonés	Distrito: Ciutat Vella	Ficha num: P-04-08
Año de rehabilitación: 1998	Municipio: Barcelona		
Arquitecto: Lluís Clotet e Ignacio Paricio	Ubicación: Rambla, 91		



# Mercado Santa Catalina

## ESTADO ORIGINAL

Edificio: Mercado de Santa Caterina	Comarca: Barcelonés	Distrito: Ciutat Vella	Ficha num: EO-13-01
Año de construcción: 1848 / 2005	Municipio: Barcelona		
Arquitecto: Josep Mas Vila / Enric Miralles	Ubicación: Av. Francesc Cambó, 16		

### DATOS TÉCNICO - CONSTRUCTIVOS

<b>Dimensiones del edificio</b>	<b>Materiales:</b>	
Area: 3000 m2	Cubierta:	
Número de naves:		
	Apoyos:	
<b>Dimensiones de naves</b>		
<b>Nave principal</b>	<b>Cerramientos:</b>	
Altura máxima:		
Altura mínima principal:	Ventilación:	
Luz entre apoyos:		
	Iluminación:	
<b>Nave secundaria</b>		
Altura máxima:	Método de evacuación de aguas:	
Altura mínima:		
Luz entre apoyos:	Percepción de espacio bajo la cubierta:	
Número de accesos		
Número de niveles:		
<p><b>Historia del edificio:</b> Se inauguró en 1848 y fue creado para favorecer el suministro de comestibles a las clases populares de la ciudad. Construido sobre un convento, del cual obtiene el nombre y a partir de una estructura metálica con cerramiento de hormigón. Ha sido dependencia de la Guardia Urbana y hasta hace algunos años ha compartido la acción comercial con la beneficencia. Durante la postguerra, este mercado fue centro de aprovisionamiento de la población de los pueblos y ciudades de los alrededores: Sant Adrià, Badalona, Santa Coloma, El Masnou, Mataró, desde donde la gente acudía en tranvía, que iniciaba y terminaba su recorrido en las calles de Trafalgar y la Ronda de San Pere, por tanto, calles de paso del mercado.</p>	<p><b>Descripción del edificio:</b> Constaba de cuatro naves alrededor de una plaza, y de unos cuerpos independientes dedicados a pescadería y a volatería. La cubierta de estructura metálica que cubrió la plaza central es de fecha muy posterior. Ocupa un solar aproximadamente rectangular y consta de un edificio de planta rectangular, casi cuadrada, alrededor de un patio central, que se acompaña de 4 pabellones: 2 alineados junto a la fachada del lado mar y otros 2 junto a la del lado montaña. Las naves del edificio central no son todas iguales. Las dos transversales van de calle a calle, tienen una sección basilical que reconoce el espacio central de circulación y cobija en las naves laterales unos comercios estables definidos por la propia estructura. Las longitudinales quedan encajadas entre ellas, por tanto son más cortas, y, aunque también tienen una cubierta de sección basilical, ésta está soportada por unas grandes cerchas que permiten dejar libre todo el espacio. Cada una de estas naves, al ser atravesada por el amplio cuerpo que da paso desde las calles a la plaza central, queda dividida en dos grandes espacios. El patio está presidido por un quiosco, y sólo los frentes de los lados mar y montaña estarán ocupados por tiendas, como los frentes que dan a las calles interiores, entre el edificio central y los pabellones dedicados al pescado y a las aves.</p>	



# GRÁFICOS ANTIGUOS

Edificio: Mercado de Santa Caterina	Comarca: Barcelonés	Distrito: Ciutat Vella	Ficha num: FH-13-01
Año de construcción: 1848 / 2005	Municipio: Barcelona		
Arquitecto: Josep Mas Vila / Enric Miralles	Ubicación: Av. Francesc Cambó, 16		



# GRÁFICOS ANTIGUOS

Edificio: Mercado de Santa Caterina

Comarca: Barcelonés

Distrito: Ciutat Vella

Ficha num: FH-13-02

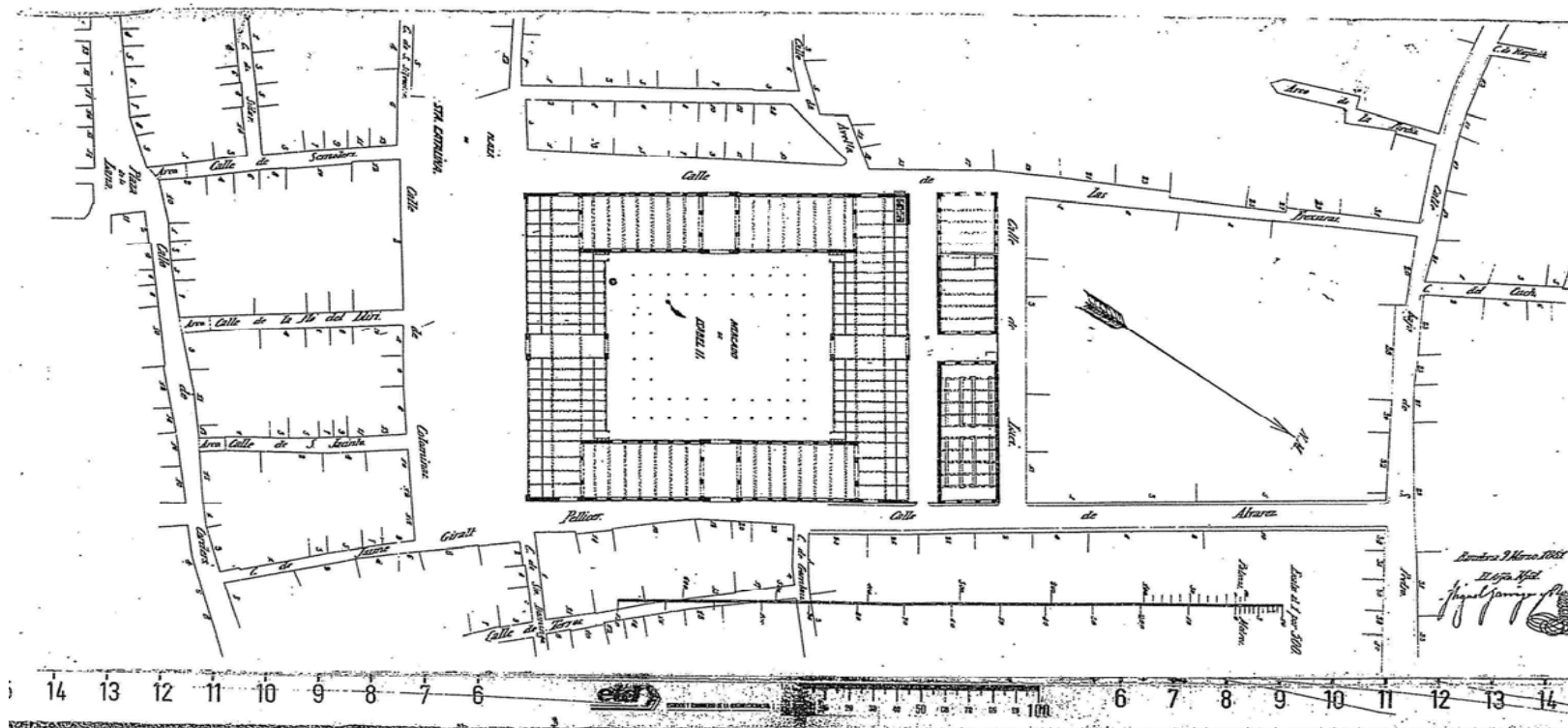
Año de construcción: 1848 / 2005

Municipio: Barcelona

Arquitecto: Josep Mas Vila / Enric Miralles

Ubicación: Av. Francesc Cambó, 16

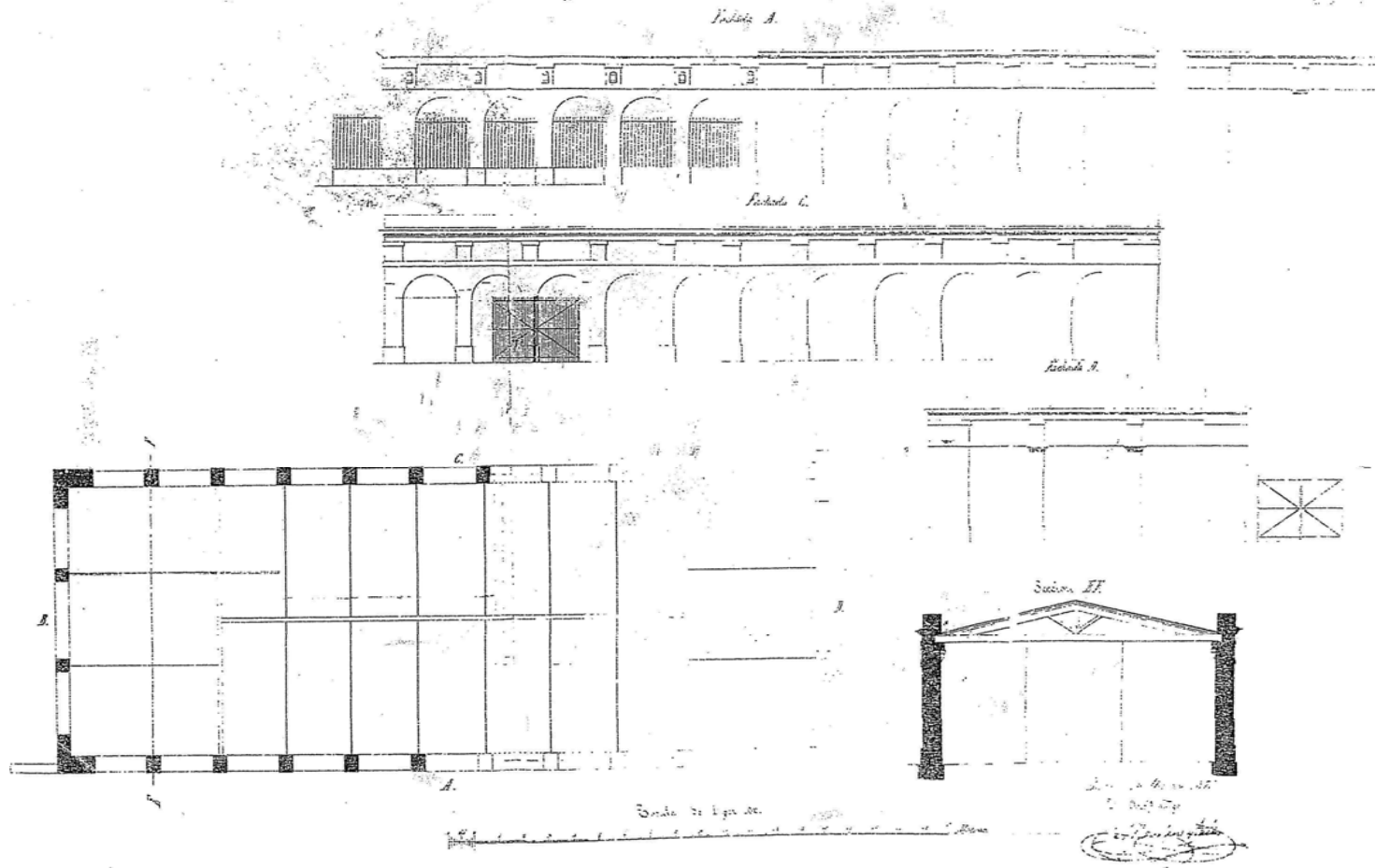
Planta mercado 1861



# GRÁFICOS ANTIGUOS

Edificio: Mercado de Santa Caterina	Comarca: Barcelonés	Distrito: Ciutat Vella	Ficha num: FH-13-03
Año de construcción: 1848 / 2005	Municipio: Barcelona		
Arquitecto: Josep Mas Vila / Enric Miralles	Ubicación: Av. Francesc Cambó, 16		

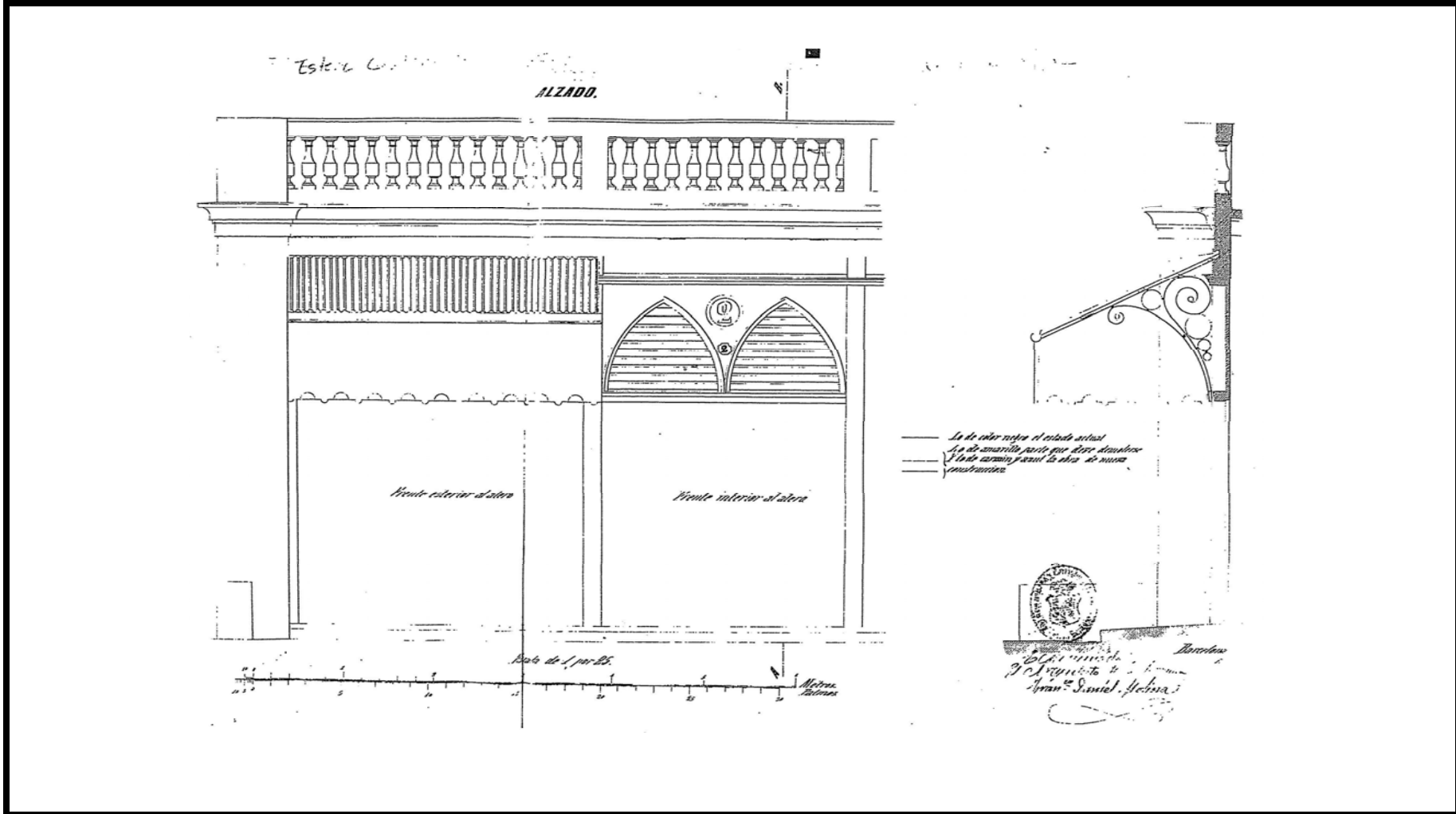
1874



# GRÁFICOS ANTIGUOS

Edificio: Mercado de Santa Caterina	Comarca: Barcelonés	Distrito: Ciutat Vella	Ficha num: FH-13-04
Año de construcción: 1848 / 2005	Municipio: Barcelona		
Arquitecto: Josep Mas Vila / Enric Miralles	Ubicación: Av. Francesc Cambó, 16		

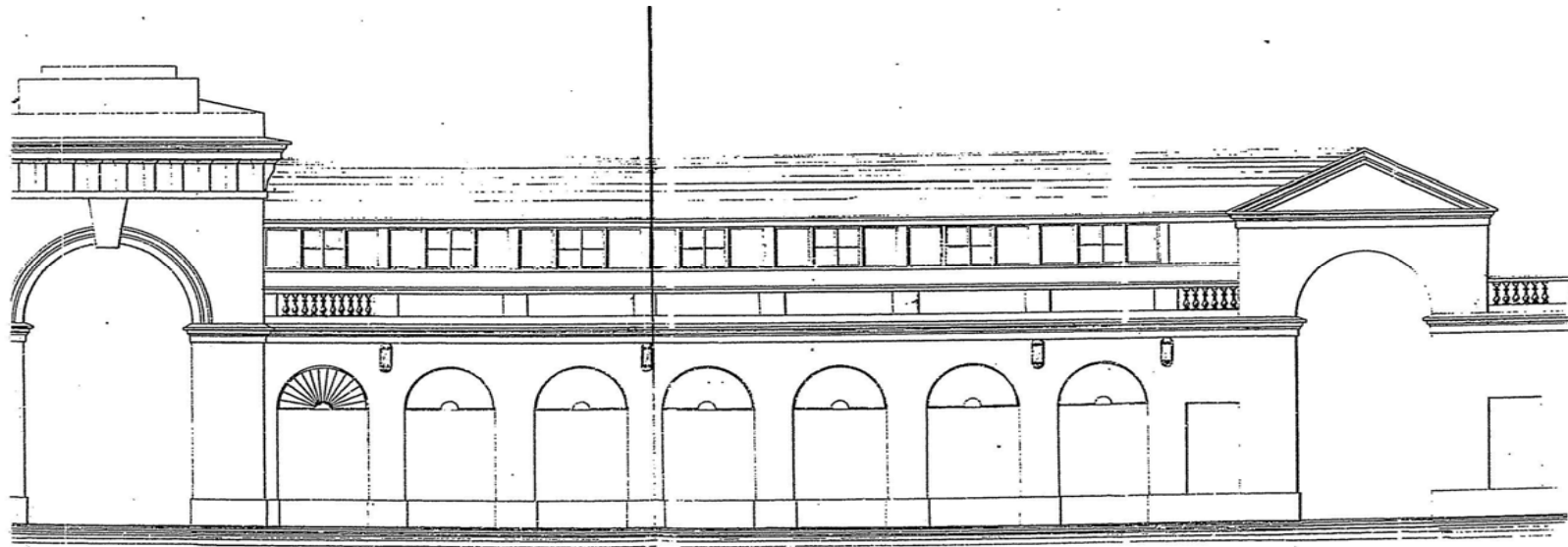
Detalle 1870



# GRÁFICOS ANTIGUOS


Edificio: Mercado de Santa Caterina	Comarca: Barcelonés	Distrito: Ciutat Vella	Ficha num: FH-13-05
Año de construcción: 1848 / 2005	Municipio: Barcelona		
Arquitecto: Josep Mas Vila / Enric Miralles	Ubicación: Av. Francesc Cambó, 16		

Fachada 1870



# GRÁFICOS ANTIGUOS

Edificio: Mercado de Santa Caterina	Comarca: Barcelonés	Distrito: Ciutat Vella	Ficha num: FH-13-06
Año de construcción: 1848 / 2005	Municipio: Barcelona		
Arquitecto: Josep Mas Vila / Enric Miralles	Ubicación: Av. Francesc Cambó, 16		



N.º 2.

## FACHADA AL ESTE

*Escala de 0,01 por metro.*



*Barcelona, 5 Febrero de  
El II. de 1871.*

*José Mas Vila*


+ 0102 0

# GRÁFICOS ANTIGUOS

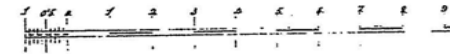
Edificio: Mercado de Santa Caterina	Comarca: Barcelonés	Distrito: Ciutat Vella	Ficha num: FH-13-07
Año de construcción: 1848 / 2005	Municipio: Barcelona		
Arquitecto: Josep Mas Vila / Enric Miralles	Ubicación: Av. Francesc Cambó, 16		

N. 3.

FACHADA AL SUR



*Escala de 0'01 por metro.*



*Barcelona, 5 febrero  
El Dr. de E. y  
Josep Mas Vila*

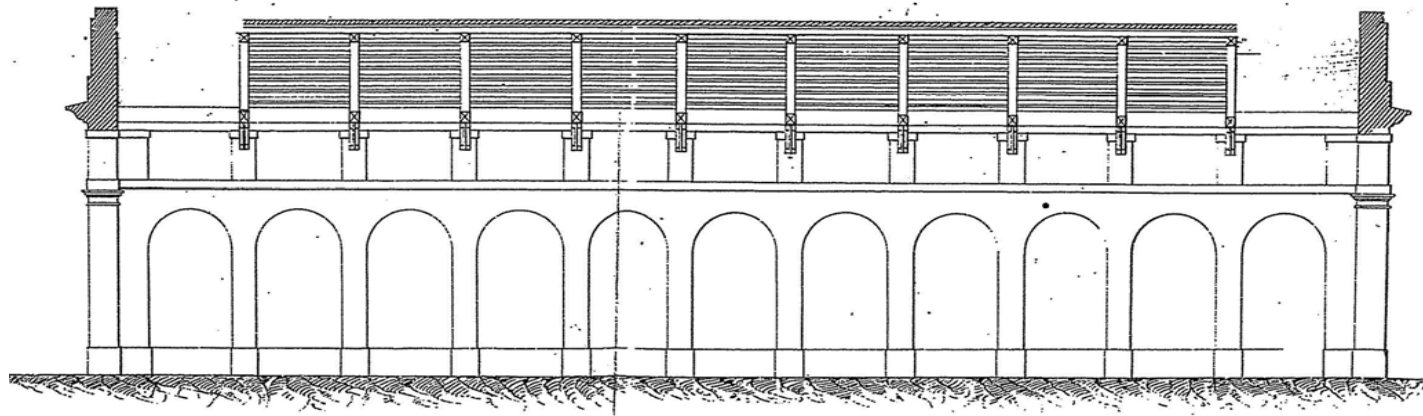
# GRÁFICOS ANTIGUOS

Edificio: Mercado de Santa Caterina	Comarca: Barcelonés	Distrito: Ciutat Vella	Ficha num: FH-13-08
Año de construcción: 1848 / 2005	Municipio: Barcelona		
Arquitecto: Josep Mas Vila / Enric Miralles	Ubicación: Av. Francesc Cambó, 16		

Pescaderia 1870 Esteve Castañer

*Carte longitudinal de la Pescaderia.*

ESTOTE CASTAÑER

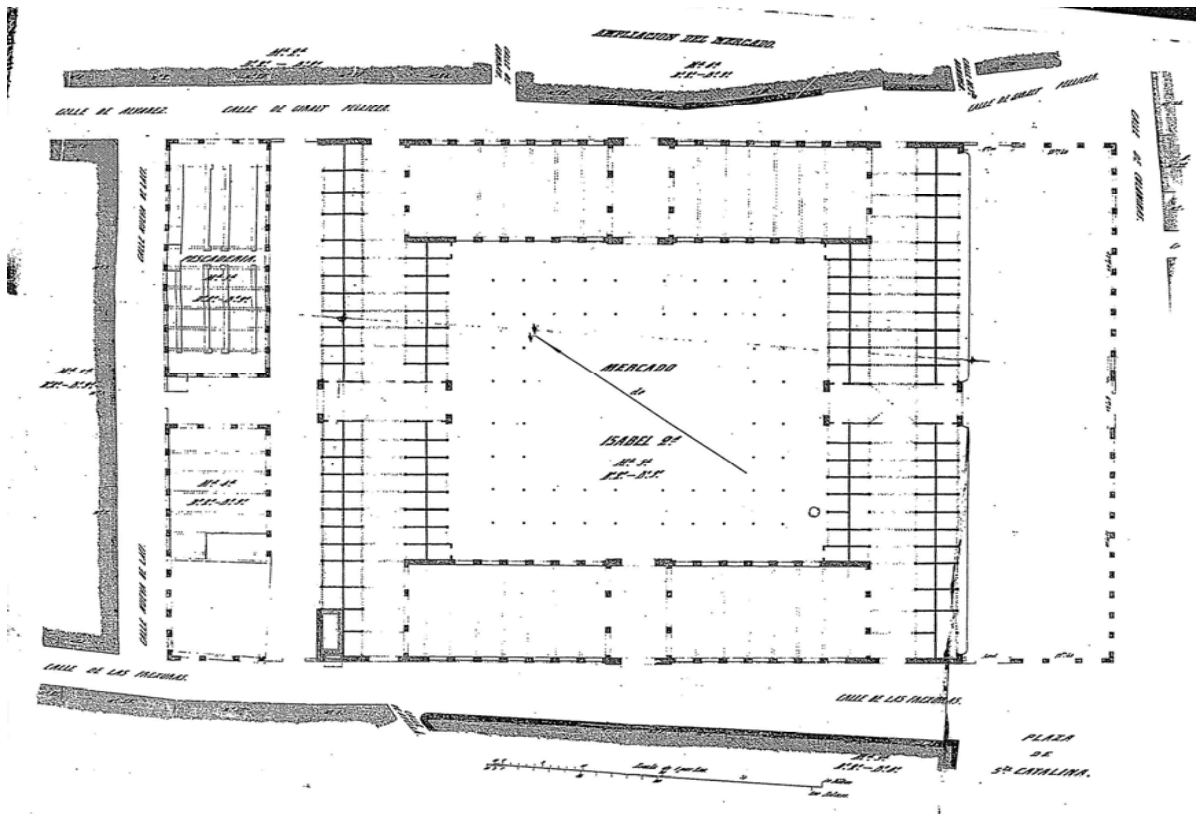




# GRÁFICOS ANTIGUOS

Edificio: Mercado de Santa Caterina	Comarca: Barcelonés	Distrito: Ciutat Vella	Ficha num: FH-13-09
Año de construcción: 1848 / 2005	Municipio: Barcelona		
Arquitecto: Josep Mas Vila / Enric Miralles	Ubicación: Av. Francesc Cambó, 16		

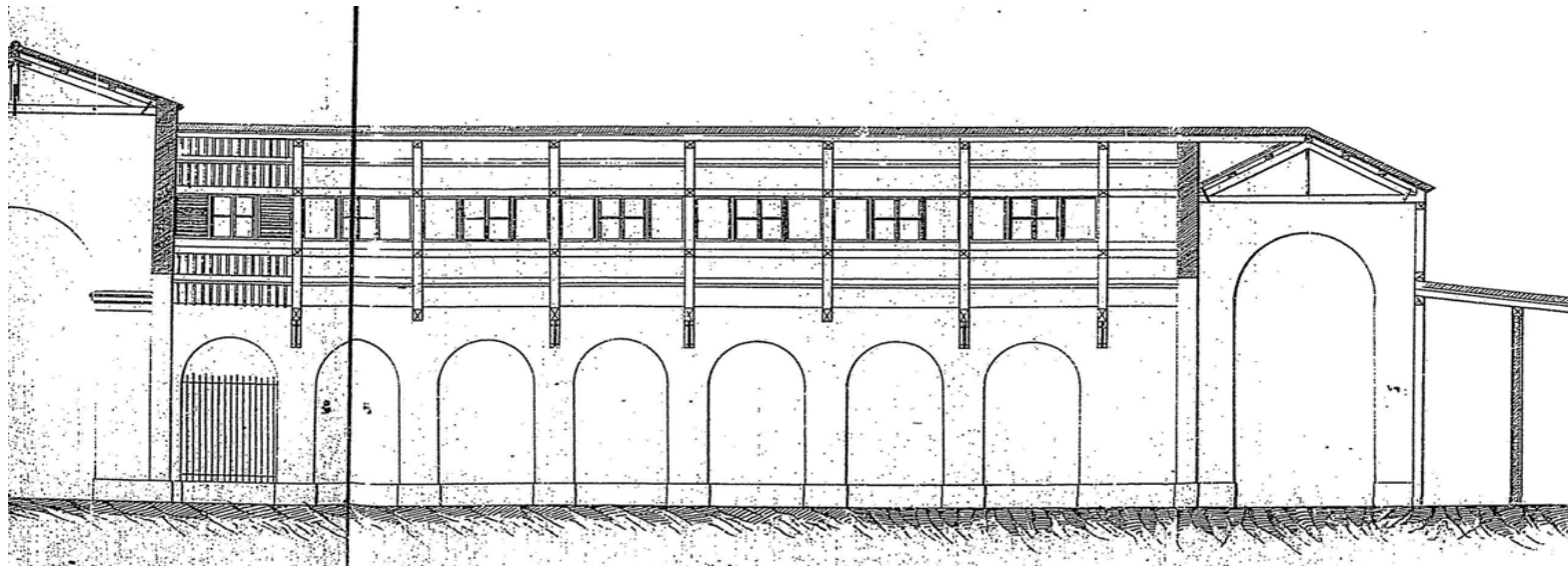
Planta 1864



# GRÁFICOS ANTIGUOS

Edificio: Mercado de Santa Caterina	Comarca: Barcelonés	Distrito: Ciutat Vella	Ficha num: FH-13-10
Año de construcción: 1848 / 2005	Municipio: Barcelona		
Arquitecto: Josep Mas Vila / Enric Miralles	Ubicación: Av. Francesc Cambó, 16		

Sección 1870



# GRÁFICOS ANTIGUOS

Edificio: Mercado de Santa Caterina	Comarca: Barcelonés	Distrito: Ciutat Vella	Ficha num: FH-13-11
Año de construcción: 1848 / 2005	Municipio: Barcelona		
Arquitecto: Josep Mas Vila / Enric Miralles	Ubicación: Av. Francesc Cambó, 16		



# GRÁFICOS ANTIGUOS

Edificio: Mercado de Santa Caterina	Comarca: Barcelonés	Distrito: Ciutat Vella	Ficha num: FH-13-12
Año de construcción: 1848 / 2005	Municipio: Barcelona		
Arquitecto: Josep Mas Vila / Enric Miralles	Ubicación: Av. Francesc Cambó, 16		



# GRÁFICOS ANTIGUOS

Edificio: Mercado de Santa Caterina	Comarca: Barcelonés	Distrito: Ciutat Vella	Ficha num: FH-13-13
Año de construcción: 1848 / 2005	Municipio: Barcelona		
Arquitecto: Josep Mas Vila / Enric Miralles	Ubicación: Av. Francesc Cambó, 16		



# GRÁFICOS ANTIGUOS

Edificio: Mercado de Santa Caterina	Comarca: Barcelonés	Distrito: Ciutat Vella	Ficha num: FH-13-14
Año de construcción: 1848 / 2005	Municipio: Barcelona		
Arquitecto: Josep Mas Vila / Enric Miralles	Ubicación: Av. Francesc Cambó, 16		



# ESTADO PREVIO

Edificio: Mercado de Santa Caterina	Comarca: Barcelonés	Distrito: Ciutat Vella	Ficha num: EP-13-01
Año de construcción: 1848 / 2005	Municipio: Barcelona		
Arquitecto: Josep Mas Vila / Enric Miralles	Ubicación: Av. Francesc Cambó, 16		



# Mercado del Born



## ESTADO ORIGINAL

Edificio: Mercado del Born	Comarca: Barcelonés	Distrito: Ciutat Vella	Ficha num: EO-05-01
Año de construcción: 1873	Municipio: Barcelona		
Arquitecto: Josep Fontseré y Josep Cornet i Mas	Ubicación: Comercio, 11		

### DATOS TÉCNICO - CONSTRUCTIVOS

<b>Dimensiones del edificio</b>	<b>Materiales:</b>	
Area: 8159 m2	Cubierta: Estructura metálica	
Número de naves: 2		
	Apoyos: Pilares de fundición	
<b>Dimensiones de naves</b>		
<b>Nave principal</b>	Cerramientos: De obra vista sobre zócalos de piedra	
Altura máxima:		
Altura mínima principal:	Ventilación:	
Luz entre apoyos:		
	Iluminación:	
<b>Nave secundaria</b>		
Altura máxima:	Método de evacuación de aguas: El agua de lluvia pasaba originalmente de los canalones de la cubierta al interior de los pilares para llegar a los albañales.	
Altura mínima:		
Luz entre apoyos:	Percepción de espacio bajo la cubierta: Libremente puede observarse la cubierta	
Número de accesos: 12		
Número de niveles: 1		
<p>Historia del edificio: Fue proyectado en 1874 por Josep Fontseré y calculado por Josep Ma Cornet, se terminó en 1876, inaugurándose dos años más tarde para albergar el mercado central hasta su traslado a la zona franca en 1977. El Born, ya vacío fue restaurado por el Ayuntamiento terminándose las obras en 1981. Posteriormente ha acogido diversas actividades de carácter temporal y ha sido objeto de distintos proyectos para su reutilización, fue convocado un concurso para realizar las obras para una Biblioteca Pública del Estado, sin embargo, al realizarlas se encontró un yacimiento arqueológico de la ciudad de los siglos XVI y XVII. Por lo que las obras generaron una gran polémica, hasta que se acordó realizar un proyecto que conservara el viejo mercado, y la ciudad antigua, mediante un nuevo proyecto ahora para un Centro Cultural.</p>	<p>Descripción del edificio: Constituido por una estructura modulada de pilares y zunchos-canalones de fundición y cerchas metálicas de perfiles abiertos robloneados que sostienen una cubierta con las distintas pendientes acabadas con tejas planas. Su cerramiento vertical en el perímetro es de muros de ladrillo sobre zócalo de piedra hasta los 3 m de altura y por encima de éste hay un cerramiento constituido por unos bastidores modulados de fundición que sostienen un acristalamiento formado por lamas horizontales inclinadas. Compuesto por dos grandes naves ortogonales de 28m de planta y 16.50m. de altura en su cumbre, que en su intersección, forman un gran crucero de planta cuadrada y octogonal a partir de cierta altura, hasta llegar a los 23,50 m rematado en su cúspide por un templete octogonal de 7m de altura. El rectángulo se completa con 4 naves de 15 m de ancho con una altura de 10,8m también en la cumbre. Los cuatro testeros de las dos grandes naves, se rematan con una crujía con cubiertas inclinadas para formar un cuerpo, que, liberado del cerramiento de persianas, aparecen como cuatro grandes portadas en el punto de llegada de los ejes de la fachada.</p>	

# F I C H A C A T Á L O G O P A T R I M O N I O

Edificio: Mercado del Born	Comarca: Barcelonés	Distrito: Ciutat Vella	Ficha num: CP-05-01
Año de construcción: 1873	Municipio: Barcelona		
Arquitecto: Josep Fontseré y Josep Cornet i Mas	Ubicación: Comercio, 11		

Calificación urbanística: 7b(p)

Nivel de protección: B Bienes culturales de interés local  
BCIN Yacimiento arqueológico

Estilo: Arquitectura de hierro

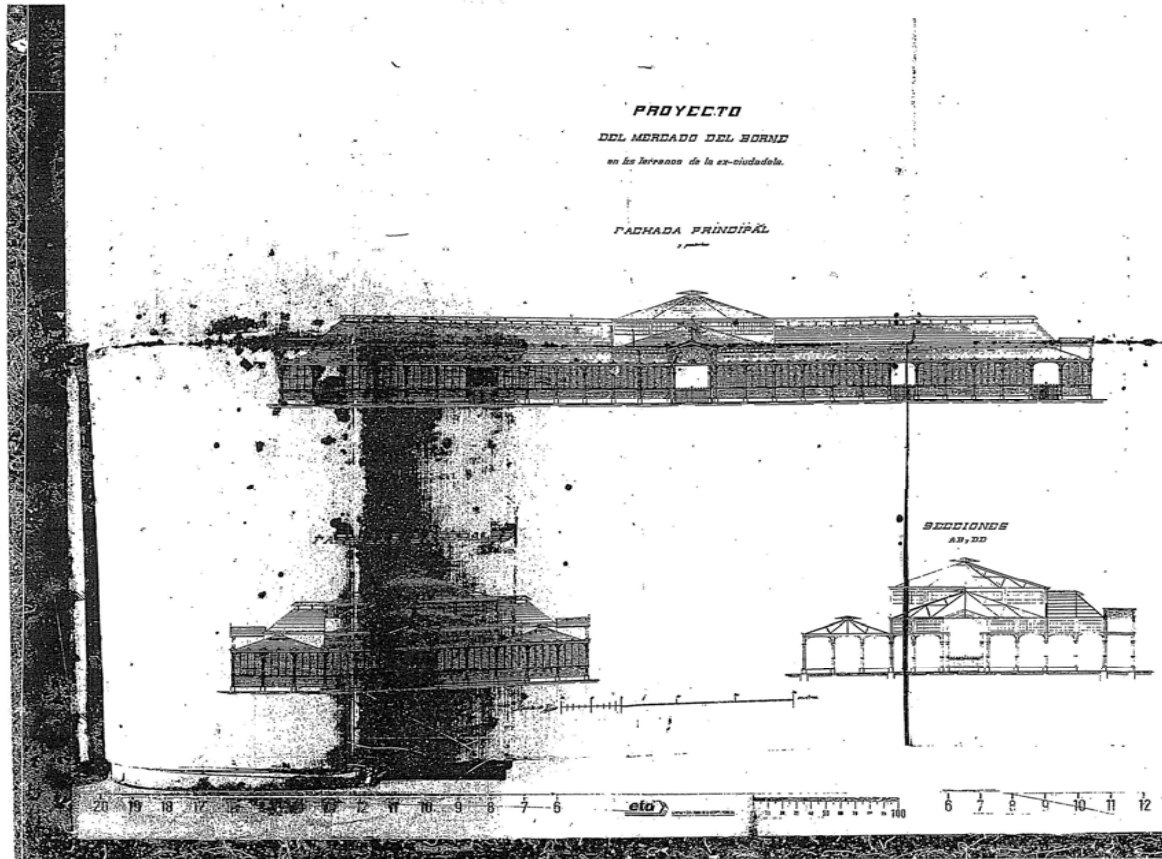
Comentarios: Mantenimiento de la volumetría, tipología y elementos estructurales. Restauración de las fachadas: eliminación de elementos sobrepuestos, mantenimiento, limpieza y si es posible, recuperación de todos los elementos originales y de las texturas y colores originales. Mantenimientos de todos los elementos ornamentales y arquitectónicos interiores de interés.

Fotografías:



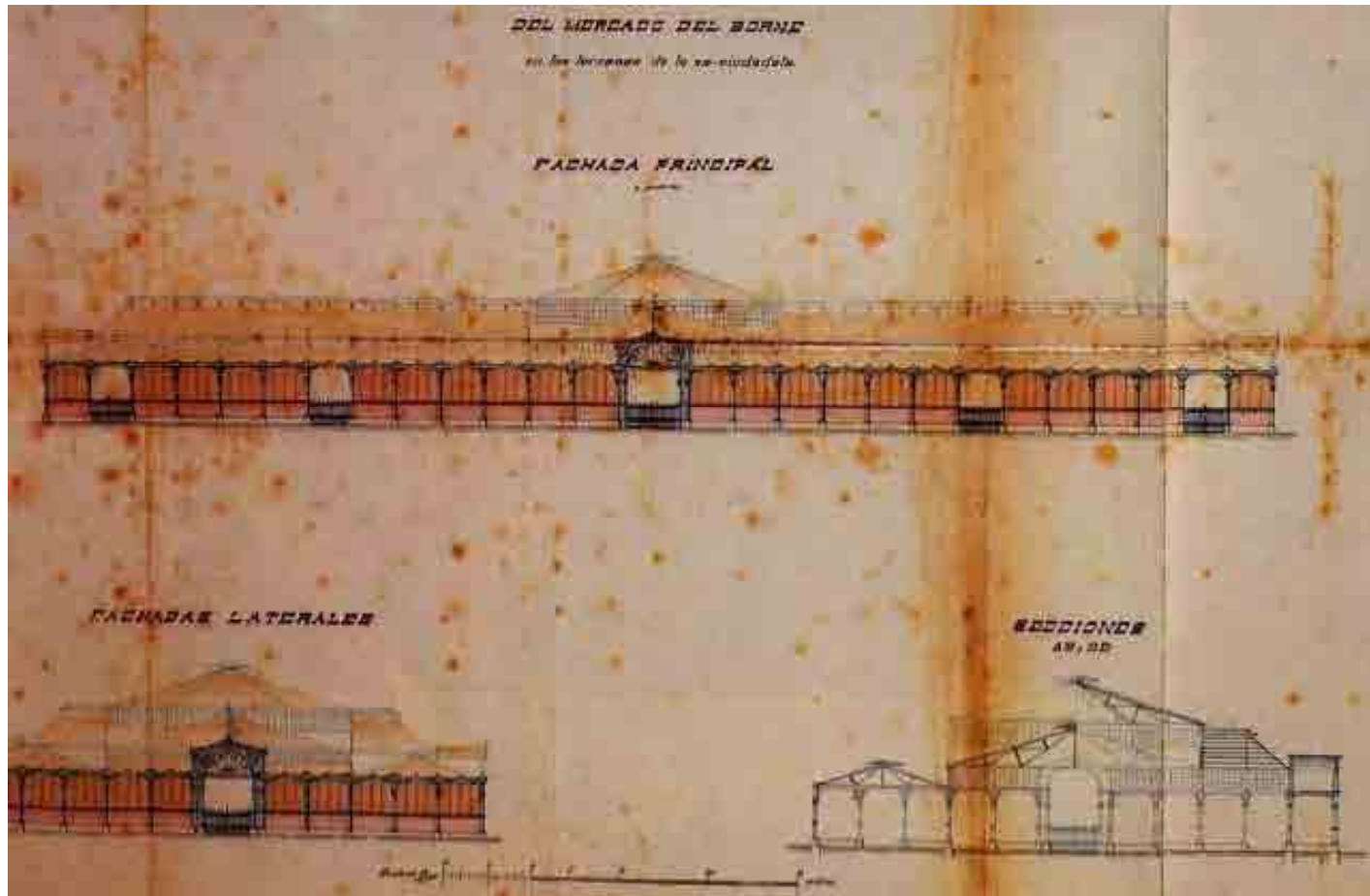
# GRÁFICOS ANTIGUOS

Edificio: Mercado del Born	Comarca: Barcelonés	Distrito: Ciutat Vella	Ficha num: FH-05-01
Año de construcción: 1873	Municipio: Barcelona		
Arquitecto: Josep Fontseré y Josep Cornet i Mas	Ubicación: Comercio, 11		



# GRÁFICOS ANTIGUOS

Edificio: Mercado del Born	Comarca: Barcelonés	Distrito: Ciutat Vella	Ficha num: FH-05-02
Año de construcción: 1873	Municipio: Barcelona		
Arquitecto: Josep Fontseré y Josep Cornet i Mas	Ubicación: Comercio, 11		

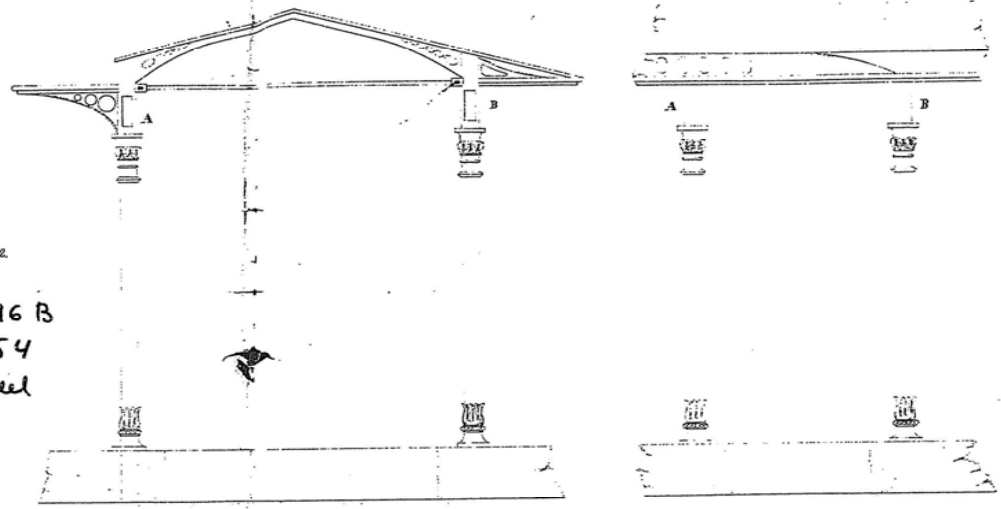


# GRÁFICOS ANTIGUOS

Edificio: Mercado del Born	Comarca: Barcelonés	Distrito: Ciutat Vella	Ficha num: FH-05-03
Año de construcción: 1873	Municipio: Barcelona		
Arquitecto: Josep Fontseré y Josep Cornet i Mas	Ubicación: Comercio, 11		

*Véase que indica el método de construcción que debe seguirse.*

*Escala al 1/50*  
Exp. 1096 B  
any 1854  
Mercat del Born




*3 de setembre de 1858*  
*Fontseré*  
*José Cornet i Mas*  
*Arq.*

*Fontseré*  
*José Cornet i Mas*  
*Arq.*

# GRÁFICOS ANTIGUOS

Edificio: Mercado del Born	Comarca: Barcelonés	Distrito: Ciutat Vella	Ficha num: FH-05-04
Año de construcción: 1873	Municipio: Barcelona		
Arquitecto: Josep Fontseré y Josep Cornet i Mas	Ubicación: Comercio, 11		



1899



1915

# GRÁFICOS ANTIGUOS

Edificio: Mercado del Born	Comarca: Barcelonés	Distrito: Ciutat Vella	Ficha num: FH-05-05
Año de construcción: 1873	Municipio: Barcelona		
Arquitecto: Josep Fontseré y Josep Cornet i Mas	Ubicación: Comercio, 11		



1940



1950

# GRÁFICOS ANTIGUOS

Edificio: Mercado del Born	Comarca: Barcelonés	Distrito: Ciutat Vella	Ficha num: FH-05-06
Año de construcción: 1873	Municipio: Barcelona		
Arquitecto: Josep Fontseré y Josep Cornet i Mas	Ubicación: Comercio, 11		



1977



1978



# I N T E R V E N C I O N E S

Edificio: Mercado del Born	Comarca: Barcelonés	Distrito: Ciutat Vella	Ficha num: I-05-01
Año de construcción: 1873	Municipio: Barcelona		
Arquitecto: Josep Fontseré y Josep Cornet i Mas	Ubicación: Comercio, 11		

1977 Traslado a Mercabarna

1981 Restauración

2003 La generalitat lo declara bien cultural de interés nacional en categoría de zona arqueológica debido a los restos arquitectónicos de la Barcelona de 1700

2009 Previsto término remodelación global. Centro Cultural

# INTERVENCIONES

Edificio: Mercado del Born	Comarca: Barcelonés	Distrito: Ciutat Vella	Ficha num: I-05-02
Año de construcción: 1873	Municipio: Barcelona		
Arquitecto: Pedro L. Espinosa	Ubicación: Comercio, 11		

1 9 8 1

El criterio general seguido fue el de restituir, con la máxima economía, el edificio a su estado original, tanto por su imagen cuanto por las soluciones constructivas y materiales. Los trabajos precisos para llevar a término este objetivo fueron los siguientes: **Sustitución de tejas y vidrios.** La gran cantidad de tejas deterioradas precisaba la reposición de buena parte de la superficie de la cubierta. Dado que las tejas mecánicas de fabricación actual son de tamaño algo superior a las originales, se optó, para evitar la contraposición de dos tipos de tejas, por sustituir todas las de la cubierta, solución más económica que elaborar moldes nuevos del tamaño de las tejas primitivas. Se ha reproducido el dibujo de la cubierta, así como la colocación de las tejas (a hueso y atadas con alambre a los listones de soporte). Las nuevas dimensiones de las tejas obligaron a alterar las distancias entre todos los listones de madera de la cubierta, de los que fue preciso sustituir un 20% por haberse podrido. Las pechinas de la linterna central, desaparecidas por completo, debieron fabricarse mediante nuevo molde. Los trabajos en la cubierta finalizaron con la reparación de los canalones de fundición.

**Reposición de elementos de vidrio.** Los lucernarios de las naves habían sido cegados por la sustitución de vidrio por madera y fibrocemento, impidiendo así, el paso de los rayos solares que aceleraban la caducidad de los elementos. El nuevo vidrio es de la calidad más parecida al original de los existentes en el mercado. Se repusieron también las lamas de vidrio de las ventanas, que habían sido reemplazadas por madera o estaban rotas.

**Reparación de la estructura.** En primer lugar fue preciso colocar adecuadamente varios pilares desplomados que amenazaban la ruina de la estructura. Fue necesario sustituir cerca de 3mil tornillos por elementos idénticos a los primitivos que se hallaban casi en su totalidad corroídos. Todas las arandelas de plomo han sido también repuestas. Mediante chorro de arena se limpiaron los elementos de la estructura para protegerlos después con minio.

**Vaciado de los pilares de fundición.** El agua de lluvia pasaba originalmente de los canalones de la cubierta al interior de los pilares para llegar a los albañales. En un momento determinado de la vida del edificio se desvió la conducción del agua, haciéndola descender por tuberías de fibrocemento parejas a los pilares, mientras que éstos fueron rellenados de hormigón. En la restauración se recondujo el agua al interior de los pilares. Después de probar varios métodos para desembozarlos –compresor, ácidos corrosivos del hormigón, etc.- se optó por perforar varios puntos de cada pilar para desde ellos picar el hormigón.

**Reparación de los paramentos de obra vista.** Utilizando chorro de arena se limpió la fábrica de obra, dejando al descubierto el dibujo apreciable en las fotografías. En los puntos en que aquella estaba destruida se procedió a la reconstrucción mediante ladrillos de serie actuales.

# I N T E R V E N C I O N E S

Edificio: Mercado del Born	Comarca: Barcelonés	Distrito: Ciutat Vella	Ficha num: I-05-03
Año de construcción: 1873	Municipio: Barcelona		
Arquitecto: Pedro L. Espinosa	Ubicación: Comercio, 11		

1 9 8 1

**Reposición de elementos de fundición.** Tomando las unidades en buen estado se efectuaron moldes aptos para fabricar series de piezas idénticas a las primitivas (tornillos, gárgolas, pararrayos, canalones). Este procedimiento permitió operar, como en toda la restauración, sin levantamiento de plano alguno.

Por último se eliminaron todos los elementos superpuestos al edificio. Así, además de las marquesinas exteriores, suprimidas en 1972, se derruyeron celosías de madera superpuestas a las entradas, así como los edificios de dirección y aseos que, si bien existían en el proyecto de Fontseré, habían sido profundamente modificados a lo largo del tiempo. El color adoptado no corresponde al que tuvo el edificio, mucho más próximo al gris. Se ha juzgado que el tono elegido destacaba más la obra en su entorno actual.


# INTERVENCIONES

Edificio: Mercado del Born	Comarca: Barcelonés	Distrito: Ciutat Vella	Ficha num: I-05-04
Año de construcción: 1873	Municipio: Barcelona		
Arquitecto: Pedro L. Espinosa	Ubicación: Comercio, 11		


1 9 8 1



Canalones de cubierta 1977



Madera y fibrocemento sustituyeron al vidrio de los lucernarios respuesto en la restauración




Celosía de madera colocada sobre la entrada con posterioridad a la construcción del edificio con objeto de evitar la luz directa.

Pilar de fundición y bajante de fibrocemento. Durante el uso del edificio el agua había sido desviada desde el paso por el interior de los pilares hacia los conductos de fibrocemento

# INTERVENCIONES

Edificio: Mercado del Born	Comarca: Barcelonés	Distrito: Ciutat Vella	Ficha num: I-05-05
Año de construcción: 1873	Municipio: Barcelona		
Arquitecto: Josep Fontseré y Josep Cornet i Mas	Ubicación: Comercio, 11		

1 9 8 1



Lucernario tras la restauración

Nuevos tornillos y arandelas de plomo sustituyen a los originales en mal estado  
Las perforaciones practicadas en los pilares de fundición han permitido picar el hormigón con el que habían sido obstruidos

Limpieza de los albañales  
Mediante chorro de arena se dejó al descubierto la obra de fábrica.

# ESTADO PREVIO

Edificio: Mercado del Born	Comarca: Barcelonés	Distrito: Ciutat Vella	Ficha num: EP-05-01
Año de construcción: 1873	Municipio: Barcelona		
Arquitecto: Josep Fontseré y Josep Cornet i Mas	Ubicación: Comercio, 11		

## Descubrimiento de los restos arqueológicos



# ESTADO PREVIO

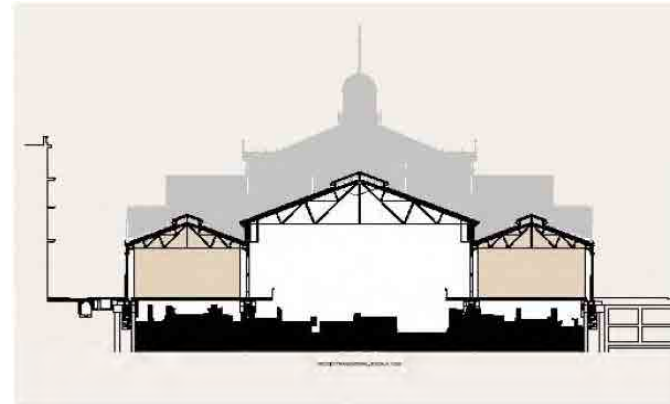

Edificio: Mercado del Born	Comarca: Barcelonés	Distrito: Ciutat Vella	Ficha num: EP-05-02
Año de construcción: 1873	Municipio: Barcelona		
Arquitecto: Josep Fontseré y Josep Cornet i Mas	Ubicación: Comercio, 11		

## Descubrimiento de los restos arqueológicos



# PROYECTO

Edificio: Mercado del Born	Comarca: Barcelonés	Distrito: Ciutat Vella	Ficha num: P-05-01
Año de proyecto: 2001	Municipio: Barcelona		
Arquitecto: Enric Soria	Ubicación: Comercio, 11		



Proyecto de biblioteca suspendido por encuentro de restos arqueológicos.



# PROYECTO

Edificio: Mercado del Born	Comarca: Barcelonés	Distrito: Ciutat Vella	Ficha num: P-05-02
En obra actualmente	Municipio: Barcelona		
Arquitecto: Enric Soria	Ubicación: Comercio, 11		

## Proyecto Centro Cultural

En esta fase se ha modificado el proyecto arquitectónico para adaptarlo mejor a las necesidades espaciales del programa respetando la arquitectura de Fontseré y su relación con los restos arqueológicos. El programa incluye la contemplación de las excavaciones y el edificio del mercado desde una plataforma interior a cota cero, comprendiendo así la génesis y la historia de estos elementos a partir de explicaciones textuales, audiovisuales y fotográficas. Visitar las áreas públicas destinadas a pequeñas exposiciones y a diversas actividades. Un centro de documentación situado en un edificio anexo.



# Mercado de Sant Antoni

## ESTADO ORIGINAL

Edificio: Mercado de Sant Antoni	Comarca: Barcelonés	Distrito: Eixample	Ficha num: EO-12-01
Año de construcción: 1882	Municipio: Barcelona		
Arquitecto: Antoni Rovira i Trias	Ubicación: Urgell, 1		

### DATOS TÉCNICO - CONSTRUCTIVOS

<b>Dimensiones del edificio</b>	<b>Materiales:</b>		
Area: 5.324 M2	Cubierta: Armaduras del tipo diseñado por el ing. Belga Polonceau		
Número de naves: 4 naves dispuestas en forma de cruz	Apoyos: Pilares de fundición que soportan armaduras de uniones articuladas sobre las que están montadas las cubiertas a dos aguas		
<b>Dimensiones de naves</b>	Cerramientos: Basamento de sillares de 80 cm de altura que llena el espacio entre pilares, sobre él una pared de 30 cm de grueso de ladrillo, sobre el cual descansa un marco de hierro que contiene persianas laminadas y una decoración al contorno de las persianas hechas de piezas de cerámica barnizada. El perímetro del mercado que no queda definido por las cabeceras de las naves, está cerrado con una reja de hierro montada sobre un zócalo de piedra que protege los patios comprendidos entre las naves.		
Naves de 20 m de ancho x 42, 5 de largo			
Altura máxima: Bajo tirantes de 8m			
Altura mínima principal:	Ventilación: A través de las ventanas del cimborrio, protegidas por láminas de hierro, y las ventanas de todo el perímetro de las naves.		
Luz entre apoyos: 4,70	Iluminación: A través de las ventanas del cimborrio, protegidas por láminas de hierro, y las ventanas de todo el perímetro de las naves.		
	Método de evacuación de aguas: Por medio de canalones colocados a lo largo de las cornisas, la llevan hacia los pilares, que al mismo tiempo hacen de bajantes		
	Percepción de espacio bajo la cubierta:		
Número de accesos			
Número de niveles:			
Historia del edificio: Ocupa la totalidad de una manzana. Fue construido por La Maquinista Terrestre y Marítima según proyecto de Antoni Rovira i Trias. Prevista esta manzana por el plan Cerdà. En 1872 se coloca la primera piedra y se inaugura en 1882	Descripción del edificio: Es un edificio exento que ocupa de acuerdo con el plan Cerdà, una isla del Ensanche. Las cuatro naves del mercado están dispuestas en las diagonales de un cuadrado de 113 m de lado y en su intersección forman un cuerpo de planta octagonal cubierto con un cimborrio y una linterna. Cada nave tiene 20 metros de ancho y 42,5 m de largo y queda dividida en 9 tramos por unas estructuras de pilares de fundición y armaduras de hierro laminado atirantadas con uniones articuladas. Cada tramo tiene 4,70 m de largo y una altura bajo tirantes de 8m. El cuerpo central octagonal descansa sobre 8 grandes pilares de fundición de 19 m de altura con jácenas de celosía de hierro laminado sobre el cual están dispuestas las ventanas que rodean el cimborrio. Entre las ventanas se prolongan los pilares y quedan nuevamente trabados por más vigas que siguen el perímetro del cimborrio y por otras vigas dispuestas radialmente, que sostienen la cubierta piramidal y la linterna que corona la estructura. Toda la estructura es de hierro.		

# F I C H A C A T Á L O G O P A T R I M O N I O

Edificio: Mercado de Sant Antoni	Comarca: Barcelonés	Distrito: Eixample	Ficha num: CP-12-01
Año de construcción: 1882	Municipio: Barcelona		
Arquitecto: Antoni Rovira i Trias	Ubicación: Urgell, 1		

Calificación urbanística: 7a (p)

Nivel de protección: B Bienes culturales de interés local

Estilo: Arquitectura de hierro

Comentarios: Mantenimiento del volumen y las fachadas originales así como el espacio interior. Recuperación de la tipología y forma original remodelando los elementos agregados.

Fotografías:



# GRÁFICOS ANTIGUOS

Edificio: Mercado de Sant Antoni	Comarca: Barcelonés	Distrito: Eixample	Ficha num: FH-12-01
Año de construcción: 1882	Municipio: Barcelona		
Arquitecto: Antoni Rovira i Trias	Ubicación: Urgell, 1		



1880-1889 Foto Archivo Histórico de la Ciudad de Barcelona

# GRÁFICOS ANTIGUOS

Edificio: Mercado de Sant Antoni	Comarca: Barcelonés	Distrito: Eixample	Ficha num: FH-12-02
Año de construcción: 1882	Municipio: Barcelona		
Arquitecto: Antoni Rovira i Trias	Ubicación: Urgell, 1		



Foto 1916 AHCB

# GRÁFICOS ANTIGUOS

Edificio: Mercado de Sant Antoni	Comarca: Barcelonés	Distrito: Eixample	Ficha num: FH-12-03
Año de construcción: 1882	Municipio: Barcelona		
Arquitecto: Antoni Rovira i Trias	Ubicación: Urgell, 1		



Foto 1932 AHCB

# GRÁFICOS ANTIGUOS

Edificio: Mercado de Sant Antoni	Comarca: Barcelonés	Distrito: Eixample	Ficha num: FH-12-04
Año de construcción: 1882	Municipio: Barcelona		
Arquitecto: Antoni Rovira i Trias	Ubicación: Urgell, 1		




Foto Vista aérea 1960 AHCB



# I N T E R V E N C I O N E S

Edificio: Mercado de Sant Antoni	Comarca:Barcelonés	Distrito:Eixample	Ficha num: I-12-01
Año de construcción: 1882	Municipio:Barcelona		
Arquitecto: Antoni Rovira i Trias	Ubicación: Urgell, 1		

1987 Estructurales

1992 Instalaciones y locales técnicos

1997 Instalaciones y locales técnicos

# P R O Y E C T O

Edificio: Mercado de Sant Antoni	Comarca: Barcelonés	Distrito: Eixample	Ficha num: P-12-01
Año de intervención:	Municipio: Barcelona		
Arquitecto: Carme Ribes y Pere Joan Ravetllat	Ubicación: Urgell, 1		

Ejes de actuación: Actuación sobre la estructura: fachadas, almacenes, carga y descarga subterráneos, recogida selectiva de basuras, servicios y accesibilidad.

Actuación sobre las instalaciones: red de agua, iluminación, megafonía y telefonía.

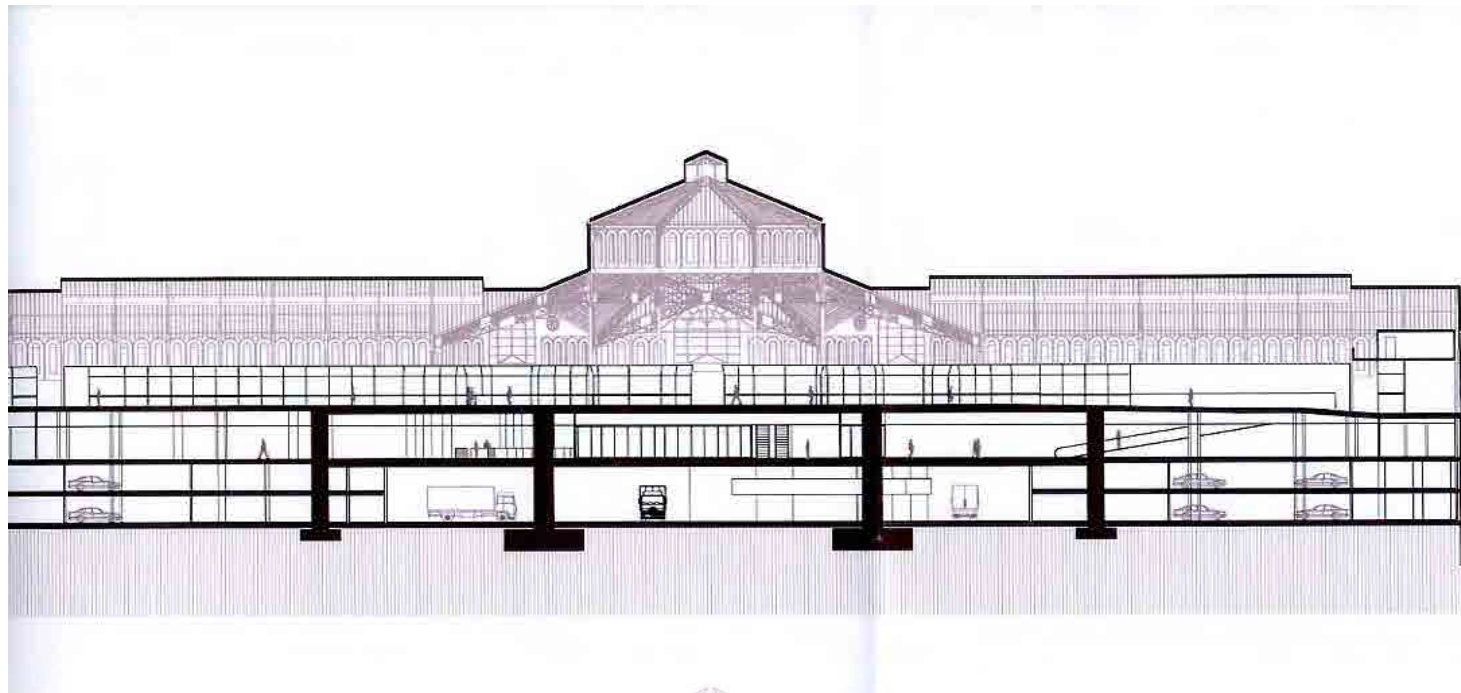
El mercado forma parte del catálogo de protección, de nivel B, lo cual supone una actuación sustancialmente conservadora: debe mantenerse la estructura del edificio y los paramentos originales, pero se podrían remodelar los elementos que no forman parte de la obra original.

Ejes de actuación comercial:

Mercado de fresco:

# PROYECTO

Edificio: Mercado de Sant Antoni	Comarca: Barcelonés	Distrito: Eixample	Ficha num: P-12-02
Año de construcción: 1882	Municipio: Barcelona		
Arquitecto: Carme Ribes y Pere Joan Ravetllat	Ubicación: Urgell, 1		



# PROYECTO

Edificio: Mercado de Sant Antoni

Comarca: Barcelonés

Distrito: Eixample


Ficha num: P-12-03

Año de construcción: 1882

Municipio: Barcelona

Arquitecto: Carme Ribes y Pere Joan Ravetllat

Ubicación: Urgell, 1



# Mercado de Colón

## ESTADO ORIGINAL

Edificio: Mercado de Colón	Comarca:	Ficha num: EO-23-01
Año de construcción: 1916	Municipio: Valencia	
Arquitecto: Francisco Mora Berenguer	Ubicación: Jorge Juan, 19	

### DATOS TÉCNICO - CONSTRUCTIVOS

<b>Dimensiones del edificio</b>	<b>Materiales:</b>	
	<b>Estructura:</b>	
Area: 3500 m2	Estructura formada por cerchas y arcos de celosía metálica realizadas mediante perfilera	
Número de naves: 3	compuesta por uniones roblonadas y tornillos en los enlaces con los pilares de fundición que soportan la cubierta, con alturas de 8 y 5 m, con capitel y base ornamentada.	
<b>Naves</b>	La cubierta es de placas de fibrocemento cuadradas, sujetas con alambre según sus diagonales.	
Una central de 18.60 m. de altura	Cerramientos: De base de piedra rematados con verjas artísticas de forja	
Dos laterales menores de 9.70 m de luz		
con voladizos de 6m a cada lado	<b>Ventilación e iluminación:</b>	
organizada en 9 crujías de 7m de separación	Las diferentes alturas de los paños de cubierta facilitan aberturas longitudinales para iluminación y ventilación del espacio.	
Acceso por ocho grandes puertas. Realizadas con perfiles y chapas de acero, con elementos ornamentales de fundición y forja.	A lo largo de la cumbrera se abría un lucernario que proporciona la iluminación natural de la nave. Método de evacuación de aguas:	
Situadas en los chaflanes y centros de cada fachada.	Percepción de espacio bajo la cubierta: Espacio diáfano y de gran altura.	
Número de niveles:		

Historia del edificio: Situado en el Primer Ensanche de la ciudad de Valencia, se enclava en el núcleo de una de las zonas de mayor actividad comercial de la ciudad. La necesidad a principios de siglo de un mercado de abastecimiento para la zona, fue atendida por el Ayuntamiento originando así la segregación de una de las manzanas del ensanche, en parte de los solares de la antigua fábrica de gas del marqués de Campo, originando una nueva calle denominada Blanquells (actual Martínez Ferrando). El Proyecto es del arquitecto municipal D. Francisco Mora, que influenciado por las corrientes modernistas catalanas de Doménech i Montaner, Puig y Cadafalch, proyecta este gran espacio longitudinal. El edificio se inaugura en 1916.

Descripción del edificio: gran espacio longitudinal de tres naves mediante cerchas metálicas, cerrando sus extremos con dos portadas de ladrillo y piedra, a la manera de arcos triunfales, con gran ornamentación y policromía, bordeando el conjunto con un cerramiento formado por una base de piedra rematada con una verja artística de forja, adoptando así una figura rectangular con sus esquinas achaflanadas de 100 x 47 metros de dimensión.

# F I C H A C A T Á L O G O P A T R I M O N I O

Edificio: Mercado de Colón	Comarca:	Ficha num: CP-23-01
Año de construcción: 1916	Municipio: Valencia	
Arquitecto: Francisco Mora Berenguer	Ubicación: Jorge Juan, 19	

**Municipio:** Valencia  
**Provincia:** Valencia  
**Comunidad Autónoma:** Valencia  
**Categoría:** 51 Monumento

Resolución de 16 de noviembre de 2006, de la Dirección General de Patrimonio Cultural Valenciano y Museos de la Consellería de Cultura, Educación y Deporte, por la que se incoa expediente de declaración de bien de interés cultural, con categoría de monumento, a favor del edificio del mercado de Colón de Valencia.

Decreto 134/2007, de 27 de julio, del Consell, por el que se declara bien de interés cultural, con la categoría de monumento, el edificio del Mercado de Colón, de Valencia. Resolución del BOE 9 de octubre de 2007.

# GRÁFICOS ANTIGUOS

Edificio: Mercado de Colón

Comarca:


Ficha num: FH-23-01

Año de construcción: 1916

Municipio: Valencia

Arquitecto: Francisco Mora Berenguer

Ubicación: Jorge Juan, 19





# GRÁFICOS ANTIGUOS

Edificio: Mercado de Colón

Comarca:

Ficha num: FH-23-02

Año de construcción: 1916

Municipio: Valencia

Arquitecto: Francisco Mora Berenguer


Ubicación: Jorge Juan, 19



Vista del pináculo lateral de la fachada de Conde Salvatierra durante la construcción

# GRÁFICOS ANTIGUOS

Edificio: Mercado de Colón	Comarca:	Ficha num: FH-23-03
Año de construcción: 1916	Municipio: Valencia	
Arquitecto: Francisco Mora Berenguer	Ubicación: Jorge Juan, 19	



Carátulas expedientes del Mercado de Colón  
Copia en extracto del proyecto de Mercado en la zona de Colón  
Relativo al proyecto de Mercado en las calles Ciscar, Filipinas y Cirilo Amorós

# GRÁFICOS ANTIGUOS

Edificio: Mercado de Colón

Comarca:

Ficha num: FH-23-04


Año de construcción: 1916

Municipio: Valencia


Arquitecto: Francisco Mora Berenguer

Ubicación: Jorge Juan, 19

Fachada calle de Ciscar.



Fachada calle de Filipinas.



Alzados del proyecto original del 17 de abril de 1913

# GRÁFICOS ANTIGUOS

Edificio: Mercado de Colón

Comarca:


Ficha num: FH-23-05

Año de construcción: 1916

Municipio: Valencia

Arquitecto: Francisco Mora Berenguer

Ubicación: Jorge Juan, 19



Alzados c Cirilo Amorós del proyecto original del 17 de abril de 1913 y modificación del 30 de agosto de 1913

# GRÁFICOS ANTIGUOS

Edificio: Mercado de Colón

Comarca:


Ficha num: FH-23-06

Año de construcción: 1916

Municipio: Valencia

Arquitecto: Francisco Mora Berenguer

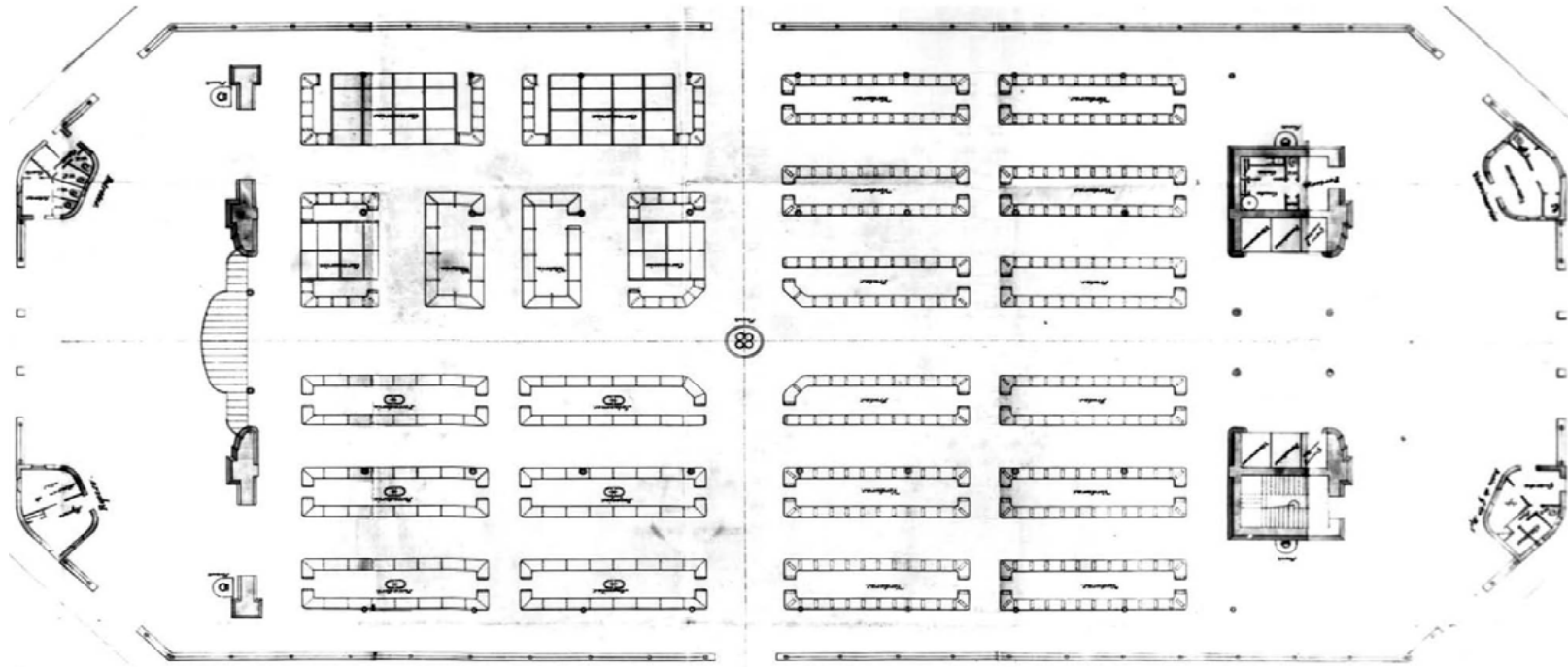
Ubicación: Jorge Juan, 19



Sección del proyecto original del 17 de abril de 1913

# GRÁFICOS ANTIGUOS

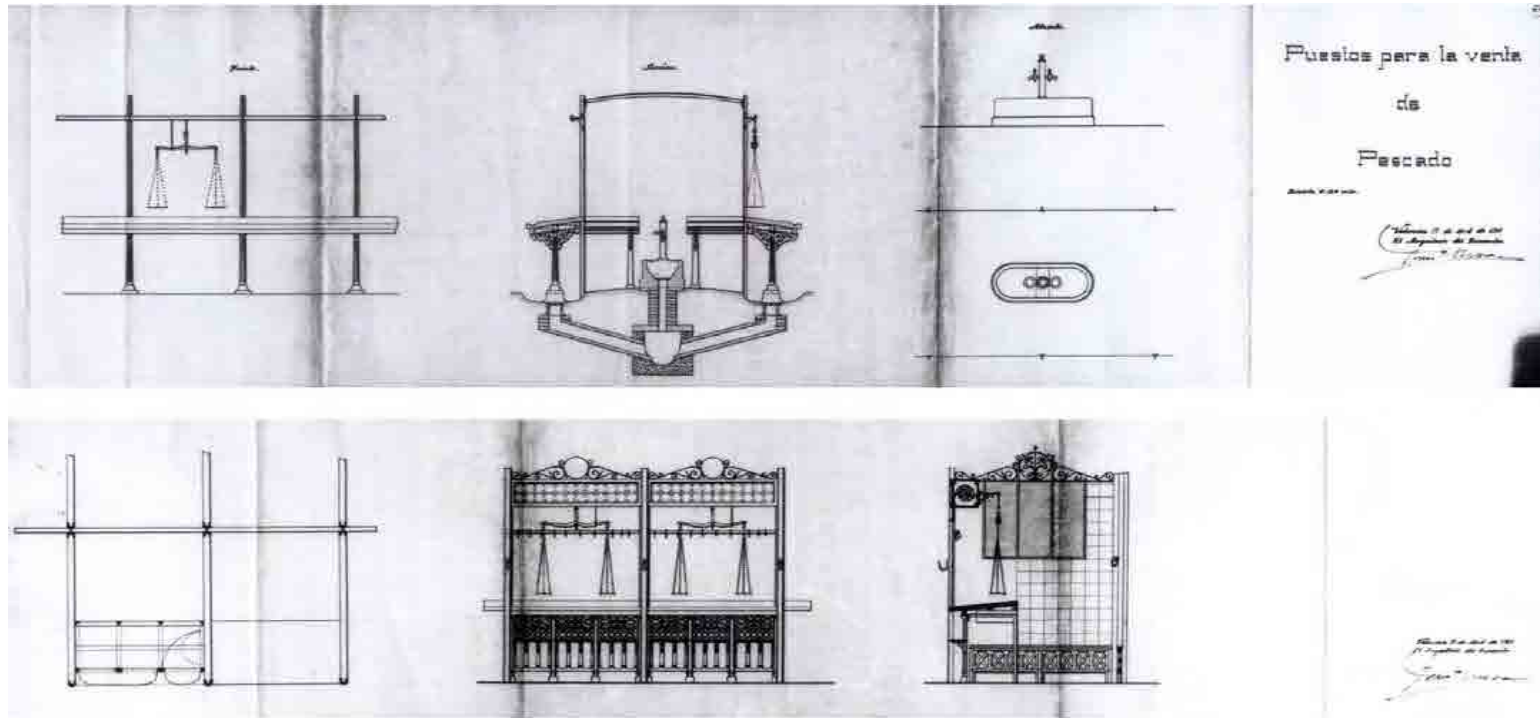
Edificio: Mercado de Colón	Comarca:	Ficha num: FH-23-07
Año de construcción: 1916	Municipio: Valencia	
Arquitecto: Francisco Mora Berenguer	Ubicación: Jorge Juan, 19	



Planta baja 30 de agosto de 1913

# GRÁFICOS ANTIGUOS


Edificio: Mercado de Colón	Comarca:	Ficha num: FH-23-08
Año de construcción: 1916	Municipio: Valencia	
Arquitecto: Francisco Mora Berenguer	Ubicación: Jorge Juan, 19	



Detalles puestos de venta del mercado

# GRÁFICOS ANTIGUOS

Edificio: Mercado de Colón	Comarca:	Ficha num: FH-23-09
Año de construcción: 1916	Municipio: Valencia	
Arquitecto: Francisco Mora Berenguer	Ubicación: Jorge Juan, 19	



Detalle cerramiento del mercado



# GRÁFICOS ANTIGUOS

Edificio: Mercado de Colón

Comarca:


Ficha num: FH-23-10

Año de construcción: 1916

Municipio: Valencia

Arquitecto: Francisco Mora Berenguer

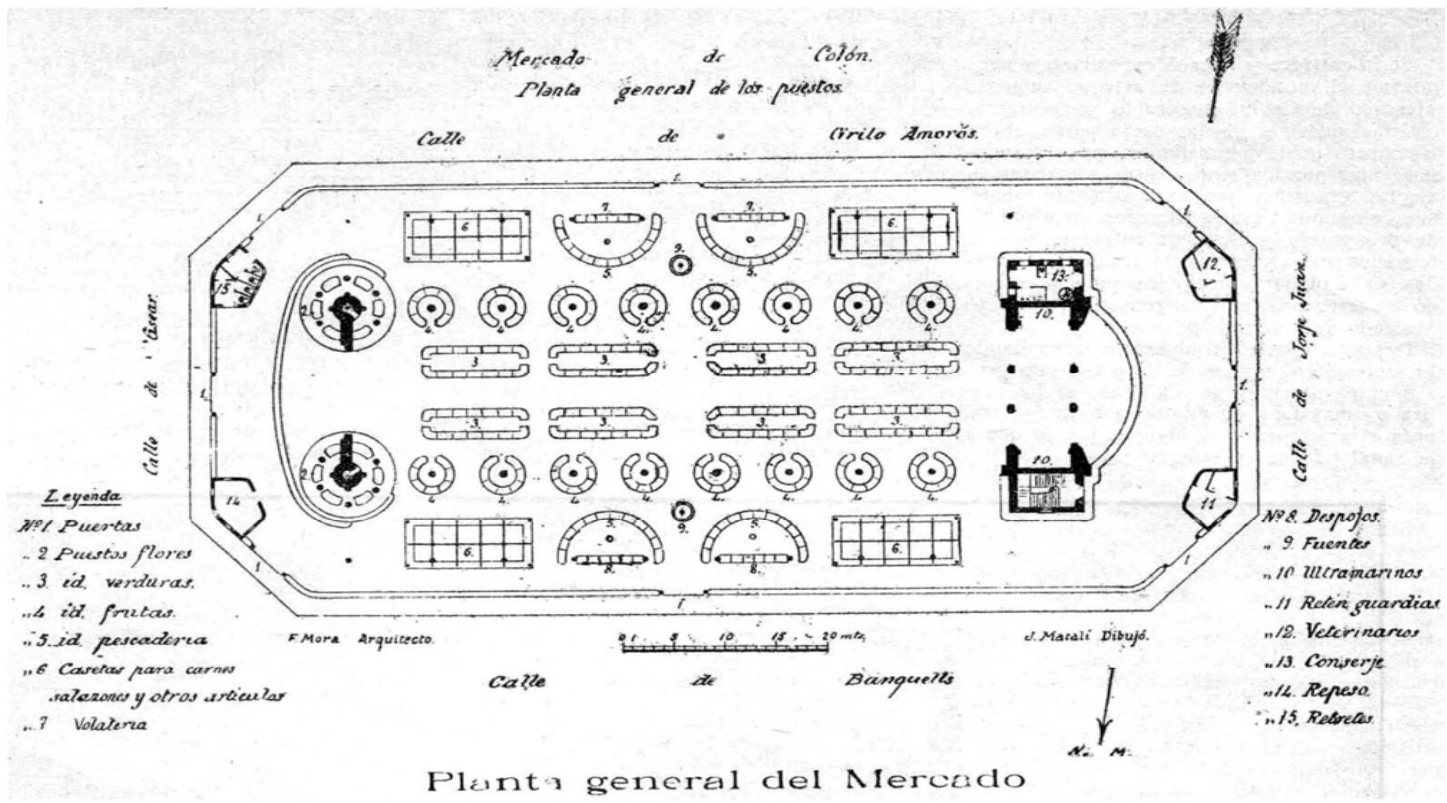
Ubicación: Jorge Juan, 19



Detalle del diseño de las cancelas del cerramiento del Mercado

# GRÁFICOS ANTIGUOS

Edificio: Mercado de Colón	Comarca:	Ficha num: FH-23-11
Año de construcción: 1916	Municipio: Valencia	
Arquitecto: Francisco Mora Berenguer	Ubicación: Jorge Juan, 19	



Planta baja (realmente ejecutada)

# GRÁFICOS ANTIGUOS

Edificio: Mercado de Colón

Comarca:

Ficha num: FH-23-12

Año de construcción: 1916

Municipio: Valencia

Arquitecto: Francisco Mora Berenguer

Ubicación: Jorge Juan, 19



Vista interior 1916

# GRÁFICOS ANTIGUOS

Edificio: Mercado de Colón

Comarca:

Ficha num: FH-23-13

Año de construcción: 1916

Municipio: Valencia

Arquitecto: Francisco Mora Berenguer

Ubicación: Jorge Juan, 19



Años 20



Años 20

# GRÁFICOS ANTIGUOS

Edificio: Mercado de Colón

Comarca:

Ficha num: FH-23-14

Año de construcción: 1916

Municipio: Valencia

Arquitecto: Francisco Mora Berenguer

Ubicación: Jorge Juan, 19



Vista interior 1996

# O B R A S

Edificio: Mercado de Colón

Comarca:

Ficha num:P- 23-01

Año de construcción:

Municipio: Valencia

Arquitecto:

Ubicación: Jorge Juan, 19

## Actuaciones previas / Vallado del recinto

1. Vista portada C.Salvatierra
2. Vallado Conde Salvatierra



Arquitecto: Enrique Martínez Díaz

Empresa Constructora: UTE Mercado de Colón

# O B R A S

Edificio: Mercado de Colón

Comarca:

Ficha num:P- 23-02

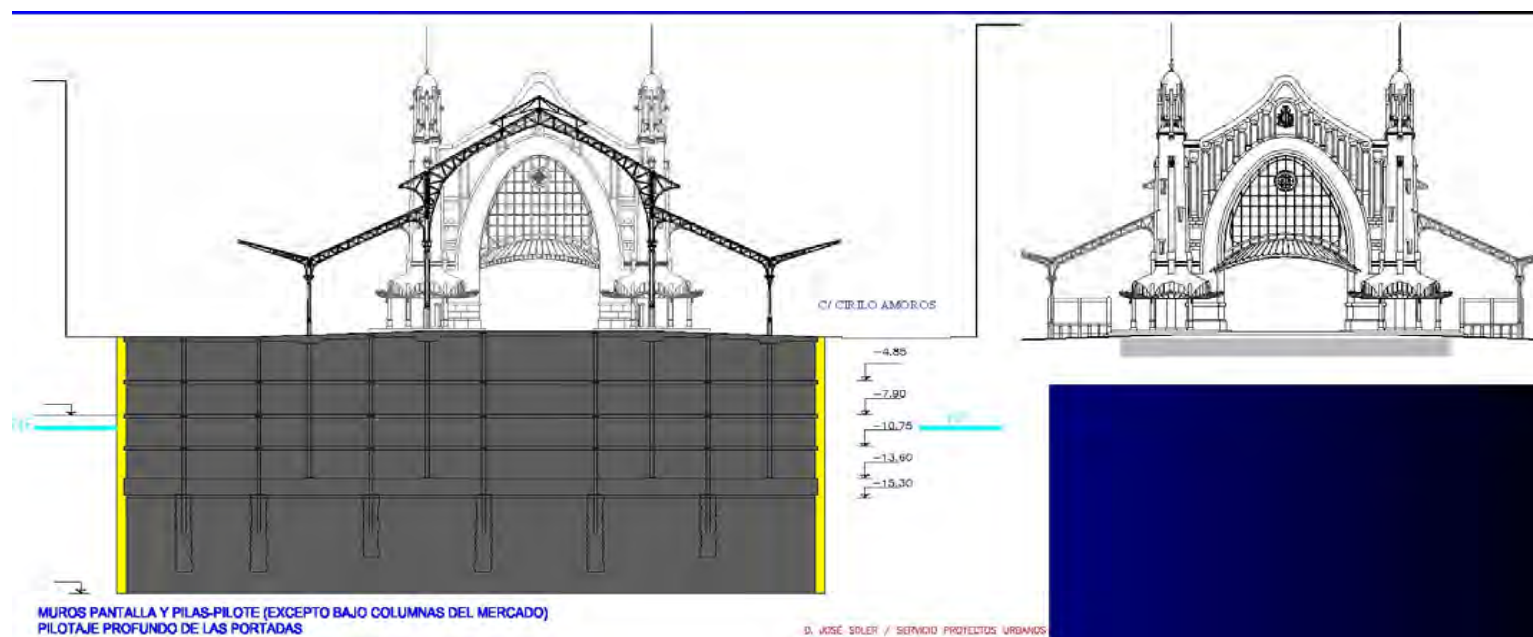
Año de construcción:

Municipio: Valencia

Arquitecto:

Ubicación: Jorge Juan, 19

## FASE 1 Ejecución de muros pantalla



# O B R A S

Edificio: Mercado de Colón

Comarca:

Ficha num:P- 23-03

Año de construcción:

Municipio: Valencia

Arquitecto:

Ubicación: Jorge Juan, 19

## FASE 1 Ejecución de muros pantalla



1. Murete guía
2. Excavación pantallas
3. Maquinaria de excavación





# O B R A S

Edificio: Mercado de Colón

Comarca:

Ficha num:P- 23-04

Año de construcción:

Municipio: Valencia

Arquitecto:

Ubicación: Jorge Juan, 19

## FASE 1 Ejecución de muros pantalla

1. Colocación armadura
2. Hormigonado de batache



# O B R A S

Edificio: Mercado de Colón

Comarca:

Ficha num:P- 23-05

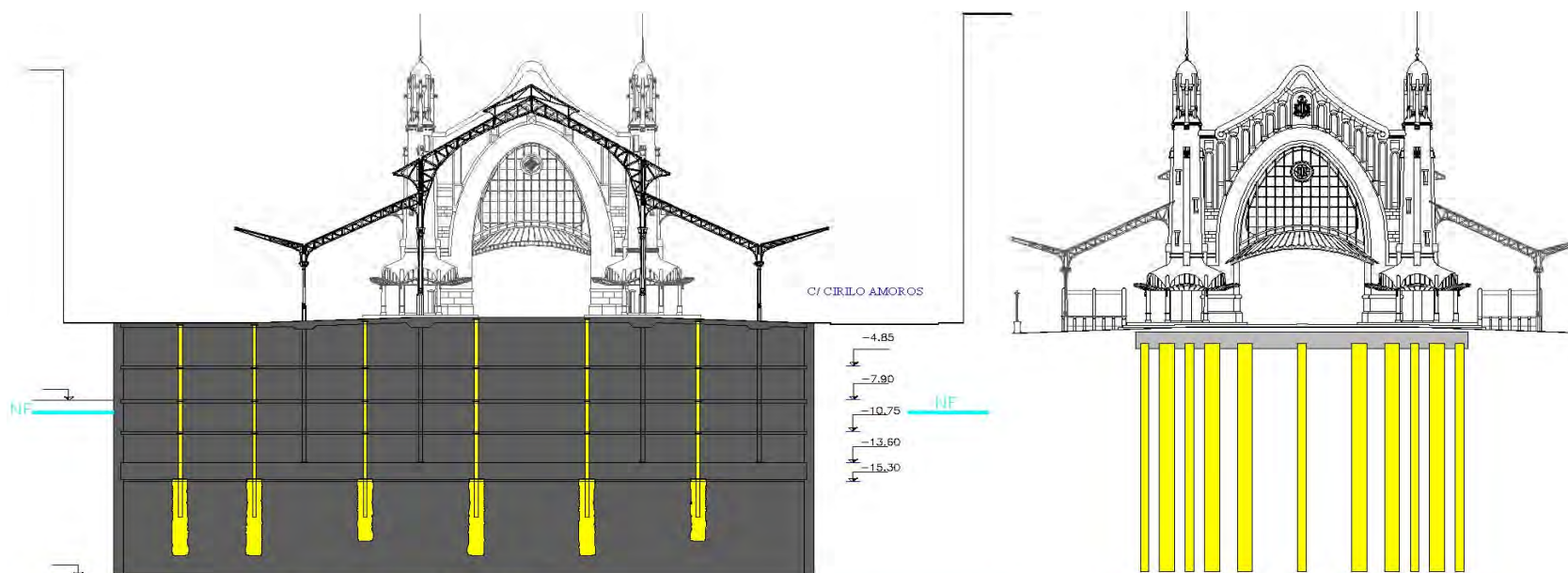
Año de construcción:

Municipio: Valencia

Arquitecto:

Ubicación: Jorge Juan, 19

## FASE 2 Ejecución de pilotes



1 MUROS PANTALLA Y PILAS-PILOTE (EXCEPTO BAJO COLUMNAS DEL MERCADO)  
PILOTAJE PROFUNDO DE LAS PORTADAS

D. JOSÉ SOLER / SERVICIO PROYECTOS URB

# O B R A S

Edificio: Mercado de Colón

Comarca:

Ficha num:P- 23-06

Año de construcción:

Municipio: Valencia

Arquitecto:

Ubicación: Jorge Juan, 19

## FASE 2 Ejecución de pilotes portadas



Inicio de excavación e hincada de camisa metálica



Camisa colocada y armaduras del pilote

# O B R A S

Edificio: Mercado de Colón

Comarca:

Ficha num:P- 23-07

Año de construcción:

Municipio: Valencia

Arquitecto:

Ubicación: Jorge Juan, 19

## FASE 2 Ejecución de pilotes-pilar definitivos



Colocación mesa de replanteo, camisa e introducción de pilar definitivo



Gatos hidráulicos de nivelación, nivel de agua y hormigonado

# O B R A S

Edificio: Mercado de Colón

Comarca:

Ficha num:P- 23-08

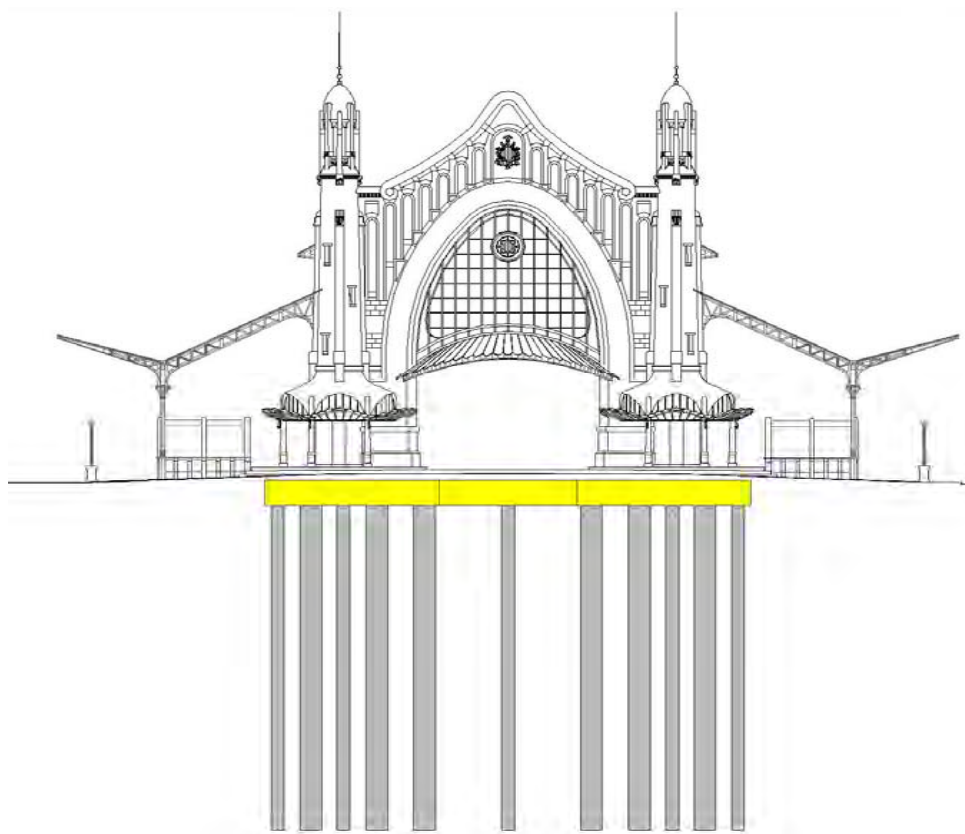
Año de construcción:

Municipio: Valencia

Arquitecto:

Ubicación: Jorge Juan, 19

## FASE 3 Ejecución de vigas de Apoyo de las portadas



# O B R A S

Edificio: Mercado de Colón

Comarca:

Ficha num:P- 23-09

Año de construcción:

Municipio: Valencia

Arquitecto:

Ubicación: Jorge Juan, 19

## FASE 3 Recalce de cimentación de las portadas

Pasadores de cosido del muro  
Taladros en muro y  
colocación de pasadores



# O B R A S

Edificio: Mercado de Colón

Comarca:

Ficha num:P- 23-10

Año de construcción:

Municipio: Valencia

Arquitecto:

Ubicación: Jorge Juan, 19

**FASE 3 Recalce de cimentación de las portadas**



Vista exterior armadura vigas



Vista interior armadura vigas

# O B R A S

Edificio: Mercado de Colón

Comarca:

Ficha num:P- 23-11

Año de construcción:

Municipio: Valencia

Arquitecto:

Ubicación: Jorge Juan, 19

**FASE 3 Recalce de cimentación en C. Salvatierra**



Armaduras de viga de atado sobre la nueva cimentación por pilotes.



# O B R A S

Edificio: Mercado de Colón

Comarca:

Ficha num:P- 23-12

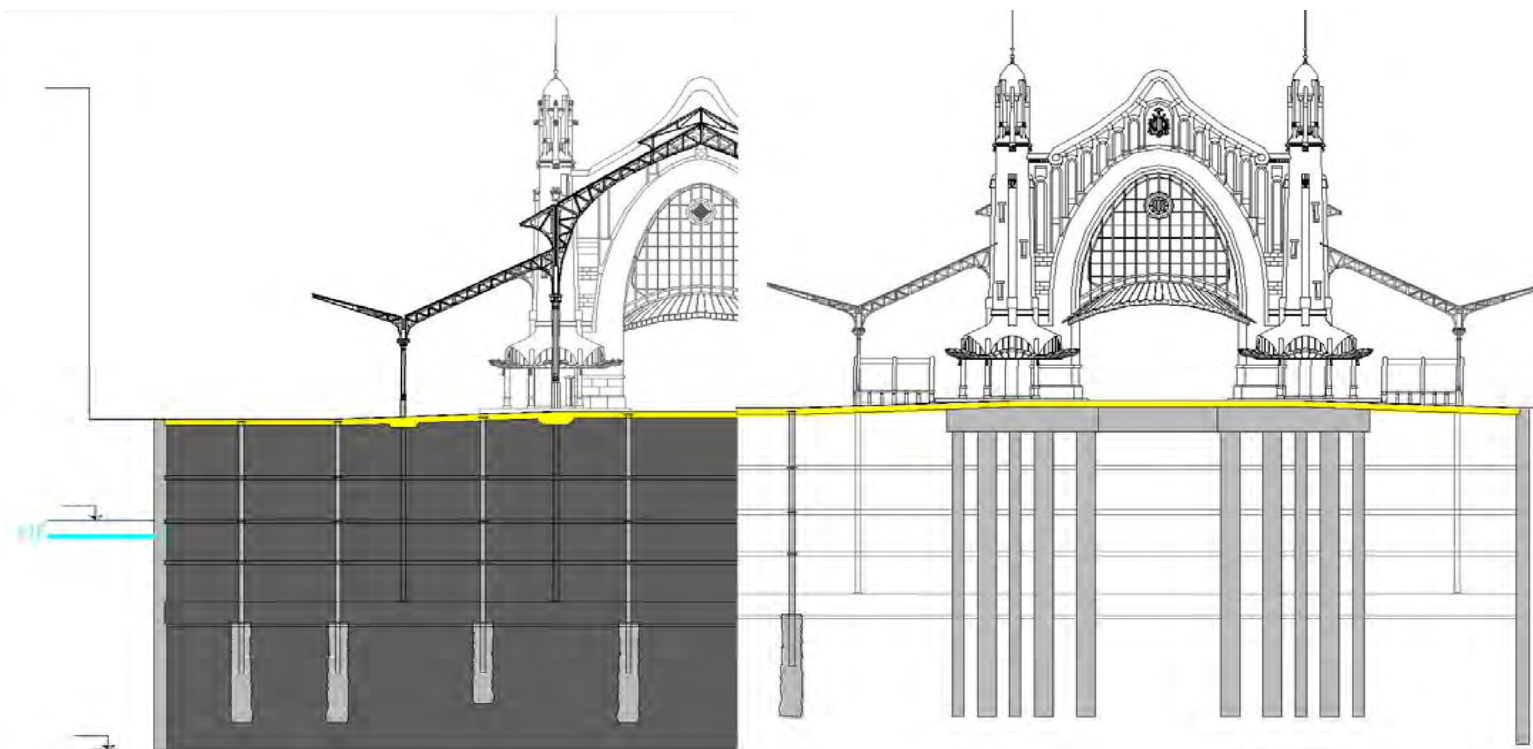
Año de construcción:

Municipio: Valencia

Arquitecto:

Ubicación: Jorge Juan, 19

## FASE 4 Ejecución de losa de suelo



# O B R A S

Edificio: Mercado de Colón

Comarca:

Ficha num:P- 23-13

Año de construcción:

Municipio: Valencia

Arquitecto:

Ubicación: Jorge Juan, 19

## FASE 4 Ejecución de losa de suelo



1. Armaduras y hormigonado de losa sobre el suelo
2. Preparación apeo pilar de fundición

# O B R A S

Edificio: Mercado de Colón

Comarca:

Ficha num:P- 23-14

Año de construcción:

Municipio: Valencia

Arquitecto:

Ubicación: Jorge Juan, 19

## FASE 5 Apeo de la actual estructura



1. Colocación vigas de apeo
2. Apeo provisional de pilar
3. Ejecución de apoyo definitivo.



# O B R A S

Edificio: Mercado de Colón

Comarca:

Ficha num:P- 23-15

Año de construcción:

Municipio: Valencia

Arquitecto:

Ubicación: Jorge Juan, 19

## Extracción de tierras bajo losa de suelo



1. Extracción en hueco central
2. Extracción en rampa



# O B R A S

Edificio: Mercado de Colón	Comarca:	Ficha num:P- 23-16
Año de construcción:	Municipio: Valencia	
Arquitecto:	Ubicación: Jorge Juan, 19	

## Extracción de tierras bajo losa de suelo

Elevación de tierras y carga de camiones

Excavación bajo la nueva cimentación de la Portada de Jorge Juan



# O B R A S

Edificio: Mercado de Colón	Comarca:	Ficha num:P- 23-17
Año de construcción:	Municipio: Valencia	
Arquitecto:	Ubicación: Jorge Juan, 19	

## Estudio del estado de la estructura



Montaje de andamios  
para reconocimiento  
de la estructura actual  
del mercado.



# O B R A S

Edificio: Mercado de Colón

Comarca:

Ficha num:P- 23-18

Año de construcción:

Municipio: Valencia

Arquitecto:

Ubicación: Jorge Juan, 19

## Estudio del estado de la estructura



Andamios para el reconocimiento y reparación de la estructura

# O B R A S

Edificio: Mercado de Colón

Comarca:

Ficha num:P- 23-19

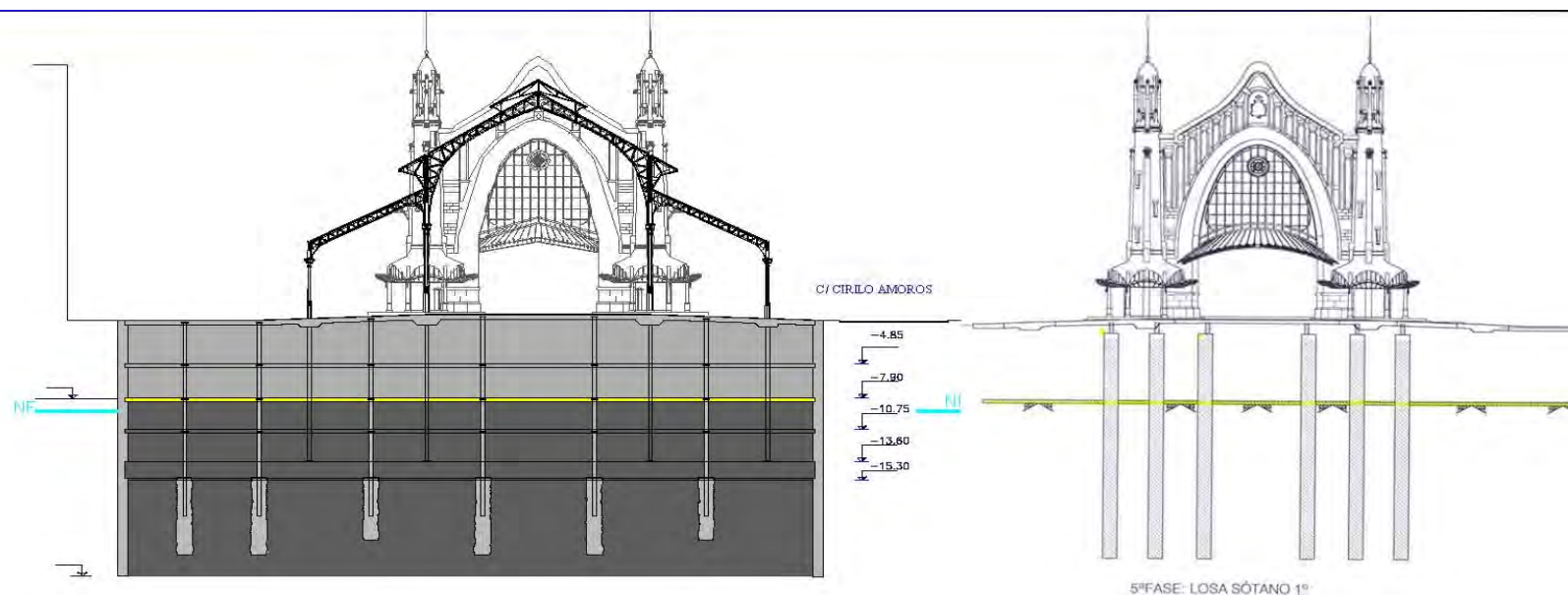
Año de construcción:

Municipio: Valencia

Arquitecto:

Ubicación: Jorge Juan, 19

## FASE 5 Ejecución de losa 1er sótano





# O B R A S

Edificio: Mercado de Colón

Comarca:

Ficha num:P- 23-20

Año de construcción:

Municipio: Valencia

Arquitecto:

Ubicación: Jorge Juan, 19

## FASE 5 Ejecución de losa 1er sótano



Vistas de la ejecución de la losa del primer sótano y de los pilotes de apoyo de la portada



# O B R A S

Edificio: Mercado de Colón

Comarca:

Ficha num:P- 23-21

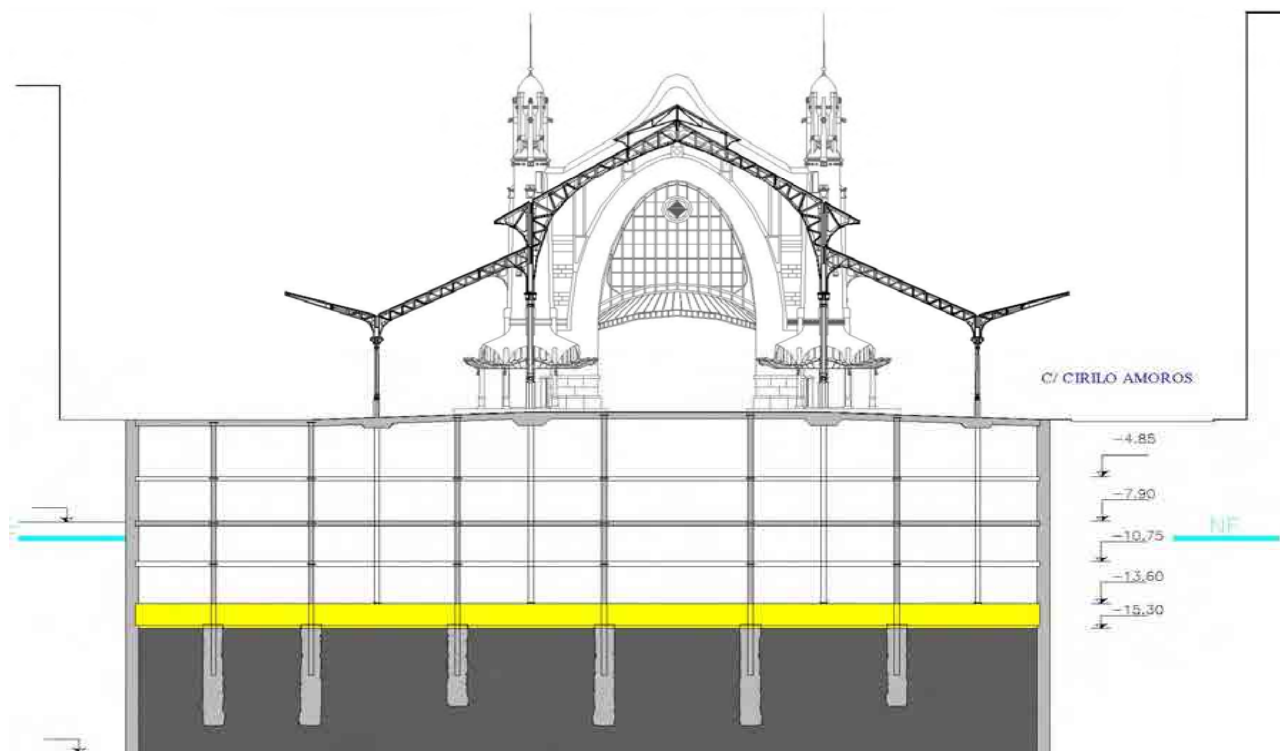
Año de construcción:

Municipio: Valencia

Arquitecto:

Ubicación: Jorge Juan, 19

## FASE 6 Ejecución de losa de fondo



# O B R A S

Edificio: Mercado de Colón

Comarca:

Ficha num:P- 23-22

Año de construcción:

Municipio: Valencia

Arquitecto:

Ubicación: Jorge Juan, 19

## FASE 6 Ejecución de losa de fondo



Detalles de armaduras de la losa de cimentación y su hormigonado

# O B R A S

Edificio: Mercado de Colón

Comarca:

Ficha num:P- 23-23


Año de construcción:

Municipio: Valencia

Arquitecto:

Ubicación: Jorge Juan, 19

## FASE 7 Ejecución de losa segundo sótano



Armados y hormigonado de la losa

# O B R A S

Edificio: Mercado de Colón

Comarca:

Ficha num:P- 23-24

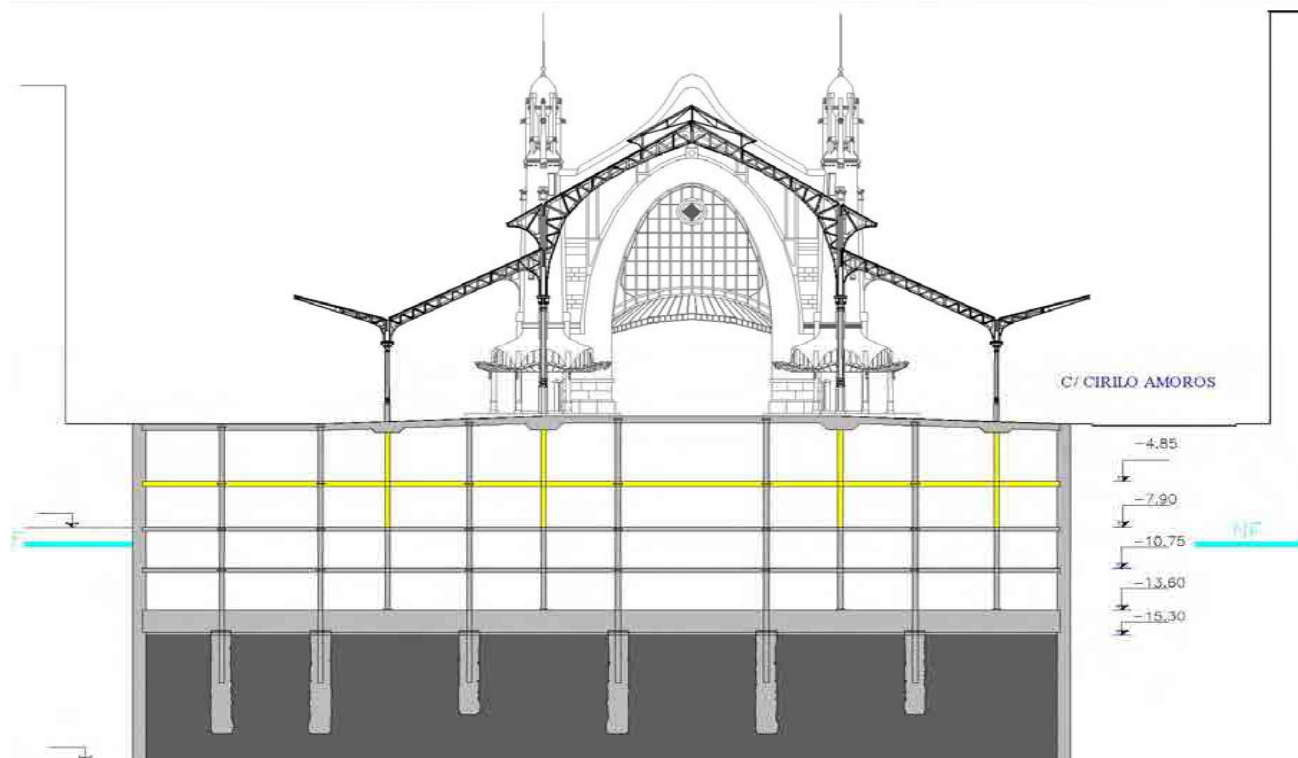
Año de construcción:

Municipio: Valencia

Arquitecto:

Ubicación: Jorge Juan, 19

## FASE 8 Ejecución de losa semisótano



# O B R A S

Edificio: Mercado de Colón	Comarca:	Ficha num:P- 23-25
Año de construcción:	Municipio: Valencia	
Arquitecto:	Ubicación: Jorge Juan, 19	

## FASE 8 Ejecución de losa semisótano



# O B R A S

Edificio: Mercado de Colón

Comarca:

Ficha num:P- 23-26

Año de construcción:

Municipio: Valencia

Arquitecto:

Ubicación: Jorge Juan, 19

## FASE 8 Ejecución de losa semisótano



- Apoyo de pilar definitivo de la estructura del mercado
- Encofrados de la losa de semisótano

# O B R A S

Edificio: Mercado de Colón

Comarca:

Ficha num:P- 23-27

Año de construcción:

Municipio: Valencia

Arquitecto:

Ubicación: Jorge Juan, 19





# PROYECTO

Edificio: Mercado de Colón

Comarca:

Ficha num:P- 23-28

Año de construcción:

Municipio: Valencia

Arquitecto:

Ubicación: Jorge Juan, 19



# Mercado de la Barceloneta

## ESTADO ORIGINAL

Edificio: Mercado Barceloneta	Comarca: Barcelonés	Distrito: Ciutat Vella	Ficha num: EO-03-01
Año de construcción: 1884	Municipio: Barcelona		
Arquitecto: Antoni Rovira i Trias	Ubicación: Pl. de la Fuente, s/n		

### DATOS TÉCNICO - CONSTRUCTIVOS

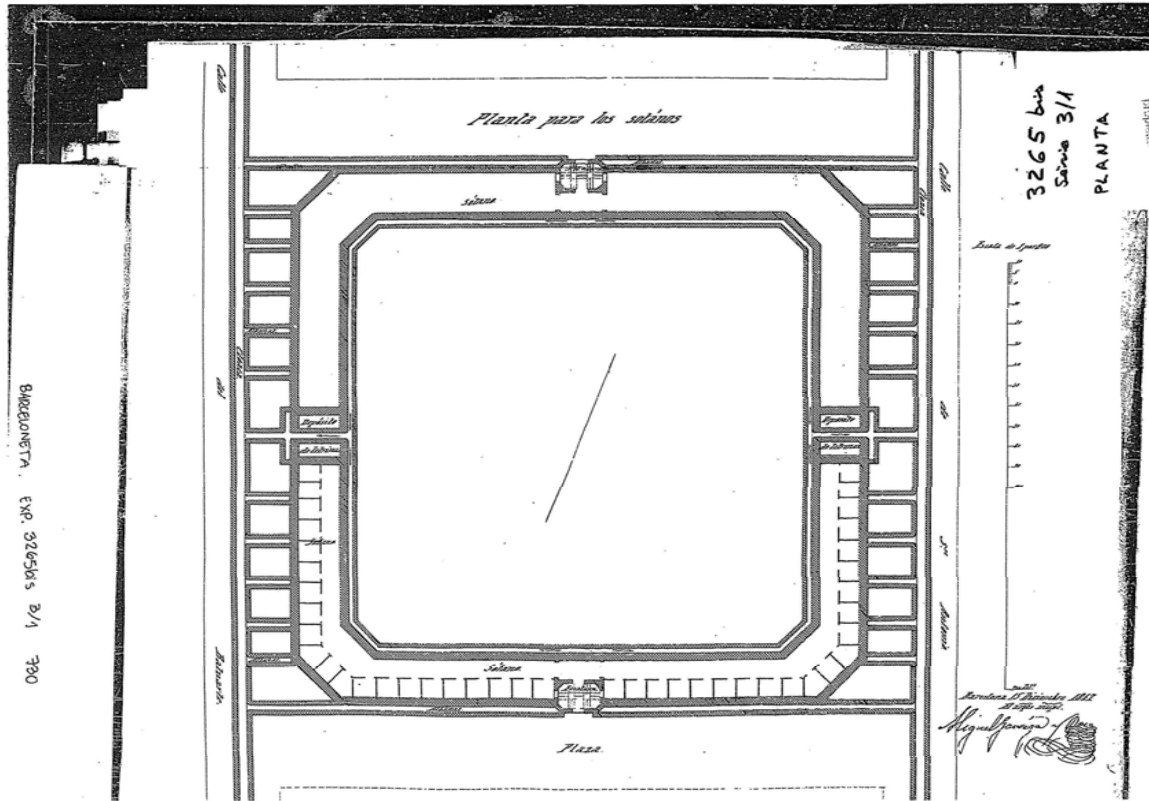
<b>Dimensiones del edificio</b>	<b>Materiales:</b>	
Area: 2509 m2	Cubierta:	
Número de naves: 3		
1 nave central y 2 laterales	Apoyos:	
<b>Dimensiones de naves</b>		
<b>Nave principal</b>	Cerramientos: De obra vista	
Altura máxima:		
Altura mínima principal:	Ventilación:	
Luz entre apoyos:		
	Iluminación: Natural	
<b>Nave secundaria</b>		
Altura máxima:	Método de evacuación de aguas: A través de canalones en la cubierta	
Altura mínima:		
Luz entre apoyos:	Percepción de espacio bajo la cubierta: Bajo la cubierta puede observarse la estructura metálica en todo su esplendor.	
Número de accesos		
Número de niveles: 1		

<p>Historia del edificio: El proyecto constaba de dos versiones. La primera contemplaba la posibilidad de construir unas cavas con la finalidad de servir de almacenes para conservar los alimentos en el sótano, la segunda y finalmente la que se realizó fue sin la realización del sótano.</p>	<p>Descripción del edificio: Edificio de 3 naves, con estructura metálica y cerramiento de obra vista.</p>
--	--

# GRÁFICOS ANTIGUOS

Edificio: Mercado Barceloneta	Comarca: Barcelonés	Distrito: Ciutat Vella	Ficha num: FH-03-01
Año de construcción: 1884	Municipio: Barcelona		
Arquitecto: Antoni Rovira i Trias	Ubicación: Pl. de la Fuente, s/n		

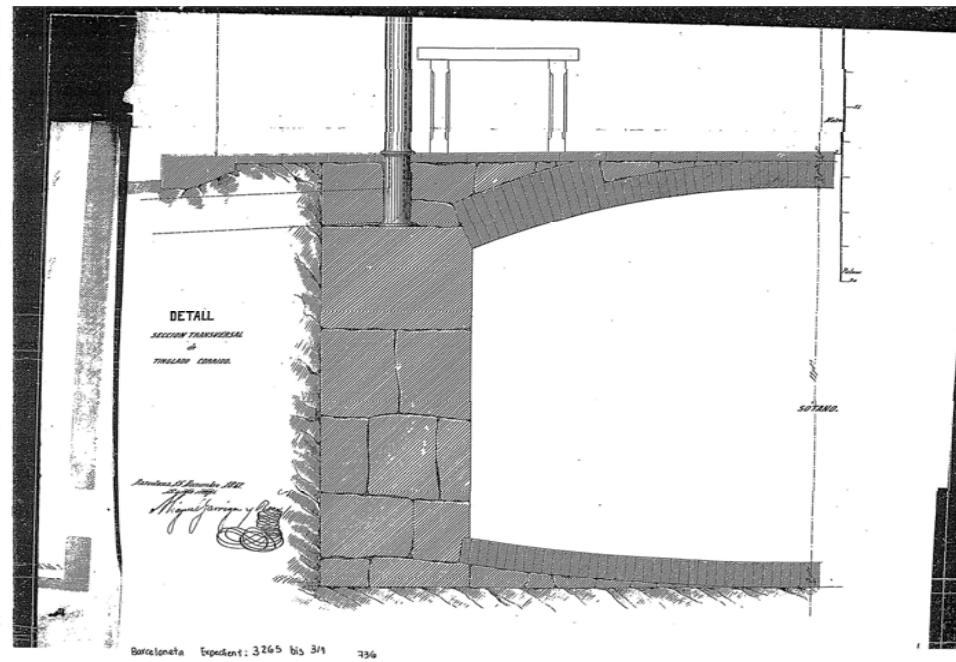
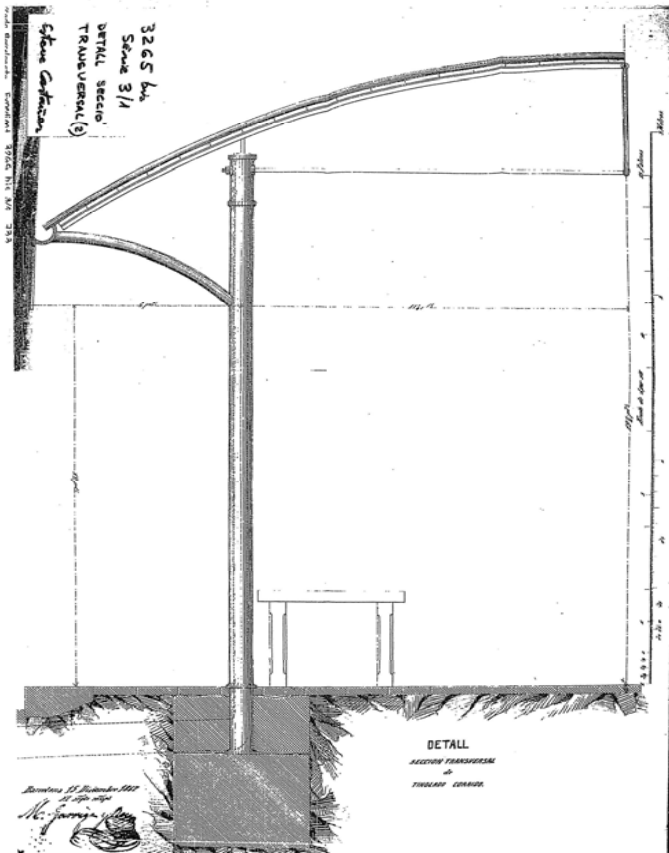
PLANTA 1867



# GRÁFICOS ANTIGUOS

Edificio: Mercado Barceloneta	Comarca: Barcelonés	Distrito: Ciutat Vella	Ficha num: FH-03-02
Año de construcción: 1884	Municipio: Barcelona		
Arquitecto: Antoni Rovira i Trias	Ubicación: Pl. de la Fuente, s/n		

## DETALLES 1867

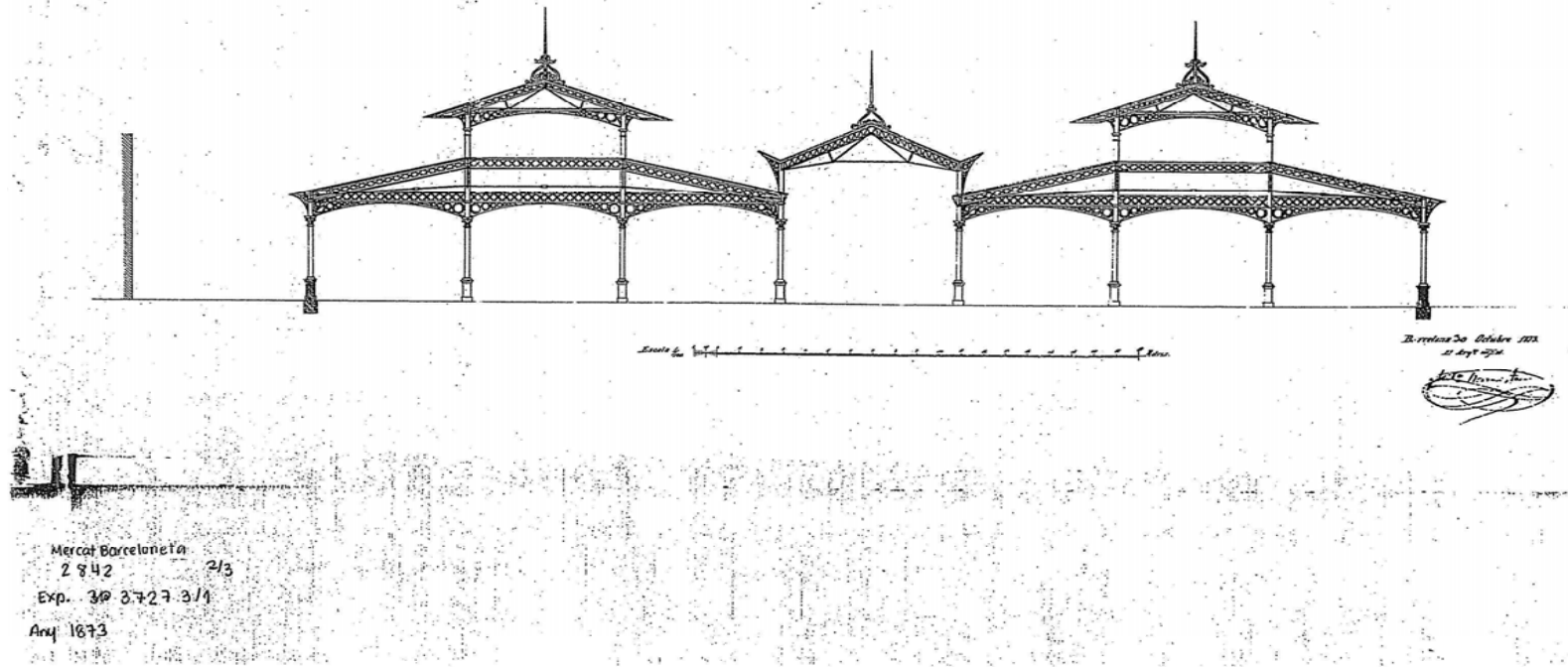


Detalle de la estructura del proyecto de Garriga y Roca

# GRÁFICOS ANTIGUOS

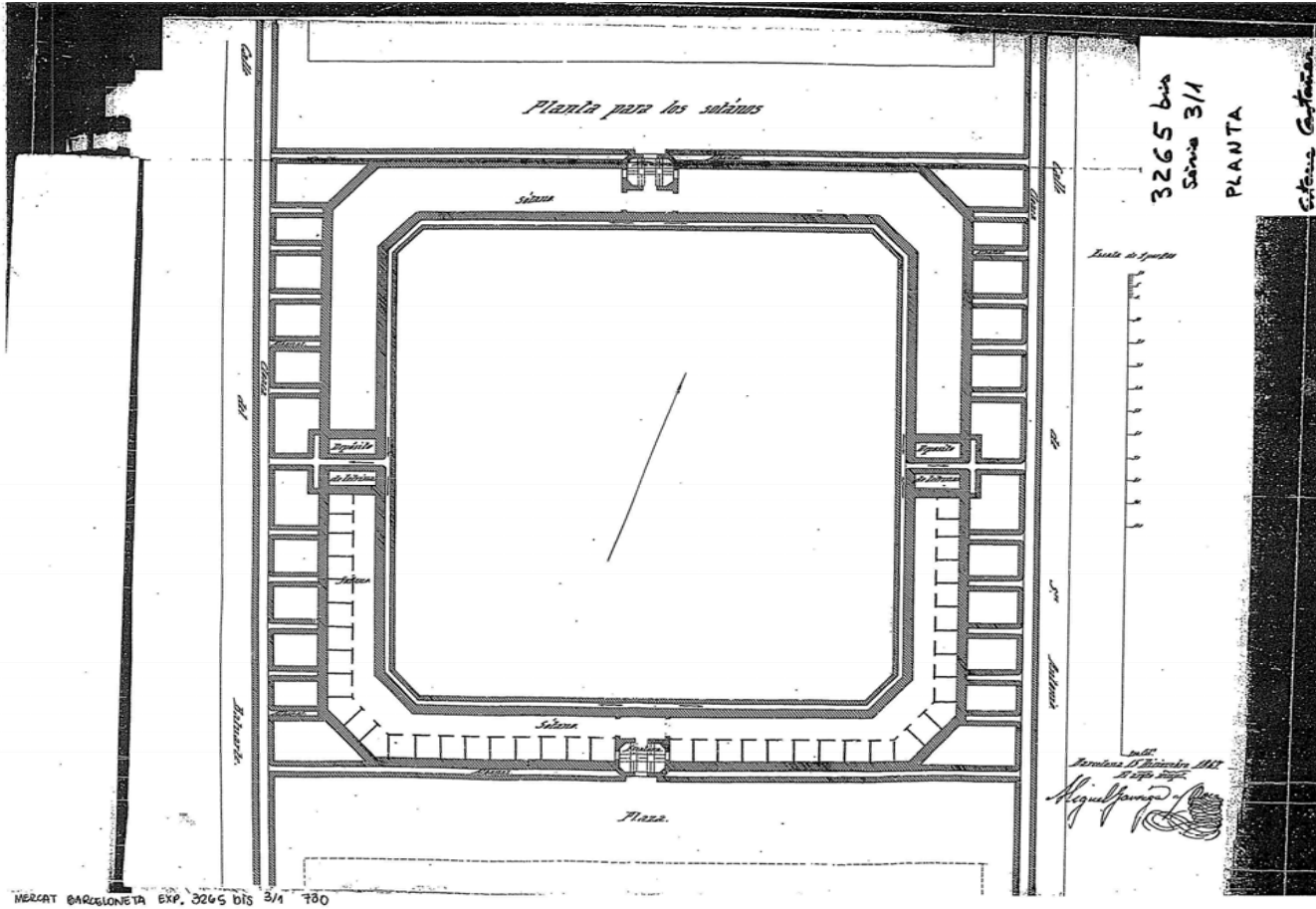
Edificio: Mercado Barceloneta	Comarca: Barcelonés	Distrito: Ciutat Vella	Ficha num: FH-03-03
Año de construcción: 1884	Municipio: Barcelona		
Arquitecto: Antoni Rovira i Trias	Ubicación: Pl. de la Fuente, s/n		

1873



# GRÁFICOS ANTIGUOS

Edificio: Mercado Barceloneta	Comarca: Barcelonés	Distrito: Ciutat Vella	Ficha num: FH-03-04
Año de construcción: 1884	Municipio: Barcelona		
Arquitecto: Antoni Rovira i Trias	Ubicación: Pl. de la Fuente, s/n		



# GRÁFICOS ANTIGUOS

Edificio: Mercado Barceloneta	Comarca: Barcelonés	Distrito: Ciutat Vella	Ficha num: FH-03-05
Año de construcción: 1884	Municipio: Barcelona		
Arquitecto: Antoni Rovira i Trias	Ubicación: Pl. de la Fuente, s/n		



1940



# I N T E R V E N C I O N E S

Edificio: Mercado Barceloneta	Comarca:Barcelonés	Distrito: Ciutat Vella	Ficha num: I-03-01
Año de construcción:1884	Municipio:Barcelona		
Arquitecto:Antoni Rovira i Trias	Ubicación:Pl. de la Fuente, s/n		

1993 Mantenimiento  
1996 Estructurales  
2005 Reforma global con un proyecto del arquitecto Josep Miàs

## E S T A D O   P R E V I O

Edificio: Mercado Barceloneta	Comarca: Barcelonés	Distrito: Ciutat Vella	Ficha num: EP-03-01
Año de construcción: 1884	Municipio: Barcelona		
Arquitecto: Antoni Rovira i Trias	Ubicación: Pl. de la Fuente, s/n		

### DIAGNÓSTICO DEL ESTADO PREVIO A LA ÚLTIMA INTERVENCIÓN

El mercado de la Barceloneta era un mercado en decadencia, dado que tenía sólo una parte de las paradas ocupadas. El Ayuntamiento proponía recuperar el mercado con la incorporación de nuevos programas que dinamizaran la actividad. Estas actividades eran la nueva escuela de Hostelería de Barcelona, unas pequeñas oficinas y unos nuevos restaurantes. Según las palabras del arquitecto Josep Miàs, la sección será capaz de contener esos nuevos programas y cambiará su perfil con nuevos volúmenes o espacios de actividad. El mercado seguirá existiendo en el nivel de suelo; seguirá funcionando con la incorporación de un pequeño autoservicio y el nuevo programa ocupará el espacio superior, colgado de la estructura existente.

# P R O Y E C T O

Edificio: Mercado Barceloneta	Comarca: Barcelonés	Distrito: Ciutat Vella	Ficha num: P-03-01
Año de intervención: 2005-07	Municipio: Barcelona		
Arquitecto: Josep Miàs	Ubicación: Pl. de la Fuente, s/n		

## DESCRIPCIÓN DEL PROYECTO

De reciente inauguración.

El proyecto es obra del arquitecto Josep Miàs. Según las autoridades (IMMB) el proyecto revaloriza la singularidad del edificio. Se creó una pérgola de conexión entre el mercado y la plaza. Se ha restaurado la estructura metálica original. Se ha creado una planta de servicios logísticos: almacenes, servicios de recogida de residuos y una zona de carga y descarga. Se han renovado elementos metálicos, se agregaron nuevas instalaciones de agua y luz, una nueva cubierta, ascensores, montacargas y climatización. Se ha instalado un supermercado y un par de restaurantes. Se han instalado placas solares en la cubierta para generar energía eléctrica. El Ayuntamiento proponía recuperar el mercado con la incorporación de nuevos programas que dinamizaran la actividad. Estas actividades eran la nueva escuela de Hostelería de Barcelona, unas pequeñas oficinas y unos nuevos restaurantes. Según las palabras del arquitecto Josep Miàs, la sección será capaz de contener esos nuevos programas y cambiará su perfil con nuevos volúmenes o espacios de actividad.

El mercado seguirá existiendo en el nivel de suelo; seguirá funcionando con la incorporación de un pequeño autoservicio y el nuevo programa ocupará el espacio superior, colgado de la estructura existente. Los nuevos contenedores colgados del techo se construirán con los mismos perfiles metálicos que se utilizaron para la primera construcción de ese techo inicial. Los nuevos contenedores se confundirán con los perfiles ya existentes. Y debajo de este nuevo edificio se construirán dos plantas de aparcamiento subterráneo para coches y una zona de carga y descarga para los camiones del mercado. El proyecto definirá así mismo el área de plaza que existe en sus dos fachadas principales y hacia las cuales el mercado se dirige. Esas superficies insistirán en la cualidad de plano horizontal, de manera que el nuevo mercado sea protagonista de un espacio público neutral, utilizable para las actividades populares del barrio. Los lucernarios aparecen al cubrir parcialmente esta estructura.

Los accesos existentes son capturados por la deformación de esta sección. el proyecto insiste en las secciones sucesivas como el argumento que mejor puede explicar la propuesta; unas secciones que van variando a medida que necesitan contener espacios. La sucesión de secciones idénticas implica un comienzo y un final de éstas, y su necesaria y precisa especialización hace que la repetición sea limitada. En el mercado de la Barceloneta nos encontrábamos con un mercado no orientado al espacio público de las plazas anterior y posterior. los pórticos existentes que organizaban el espacio se sucedían en el sentido contrario a la dirección del espacio público. Mantener el plano del suelo libre era una de las premisas del concurso. El nuevo programa se incorporaba a la sección. El pórtico o sección original era capaz de admitir una pequeña deformación para incorporar el programa de oficinas, restaurantes y la Escuela de Hostelería. Como si utilizando las mismas secciones de los perfiles que construyen la sección existente se pudiera ir modificando cada sección para un nuevo espacio.

# PROYECTO

Edificio: Mercado Barceloneta

Comarca: Barcelonés

Distrito: Ciutat Vella

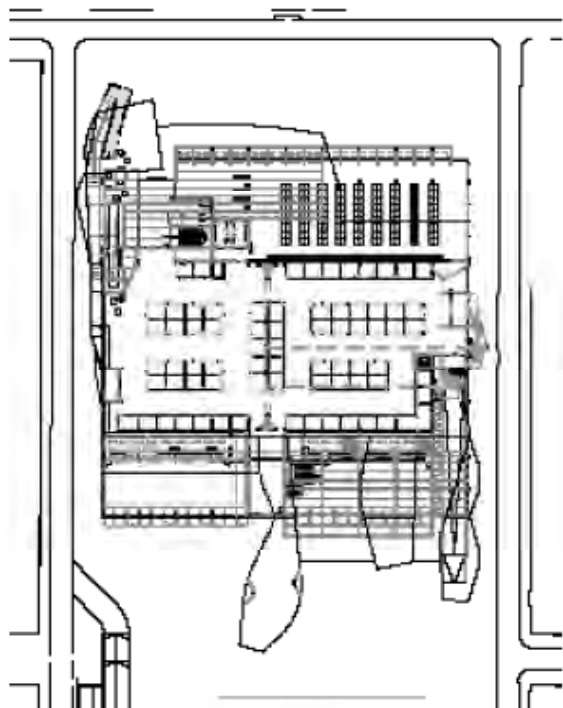
Ficha num: P-03-02

Año de intervención: 2005-07

Municipio: Barcelona

Arquitecto: Josep Miàs

Ubicación: Pl. de la Fuente, s/n



# PROYECTO

Edificio: Mercado Barceloneta

Comarca: Barcelonés

Distrito: Ciutat Vella


Ficha num: P-03-03

Año de intervención: 2005-07

Municipio: Barcelona

Arquitecto: Josep Miàs

Ubicación: Pl. de la Fuente, s/n



# PROYECTO

Edificio: Mercado Barceloneta

Comarca: Barcelonés

Distrito: Ciutat Vella

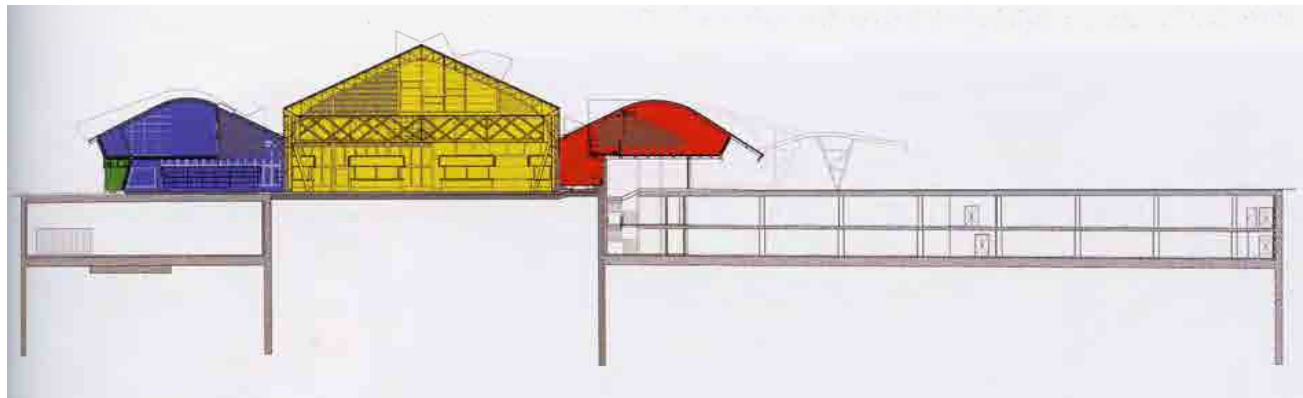
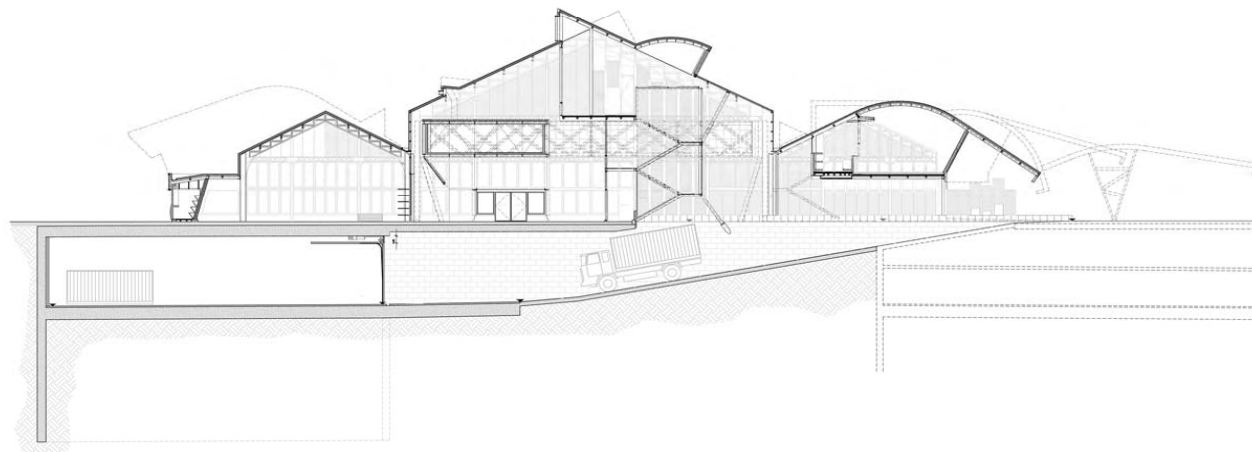
Ficha num: P-03-04

Año de intervención: 2005-07

Municipio: Barcelona

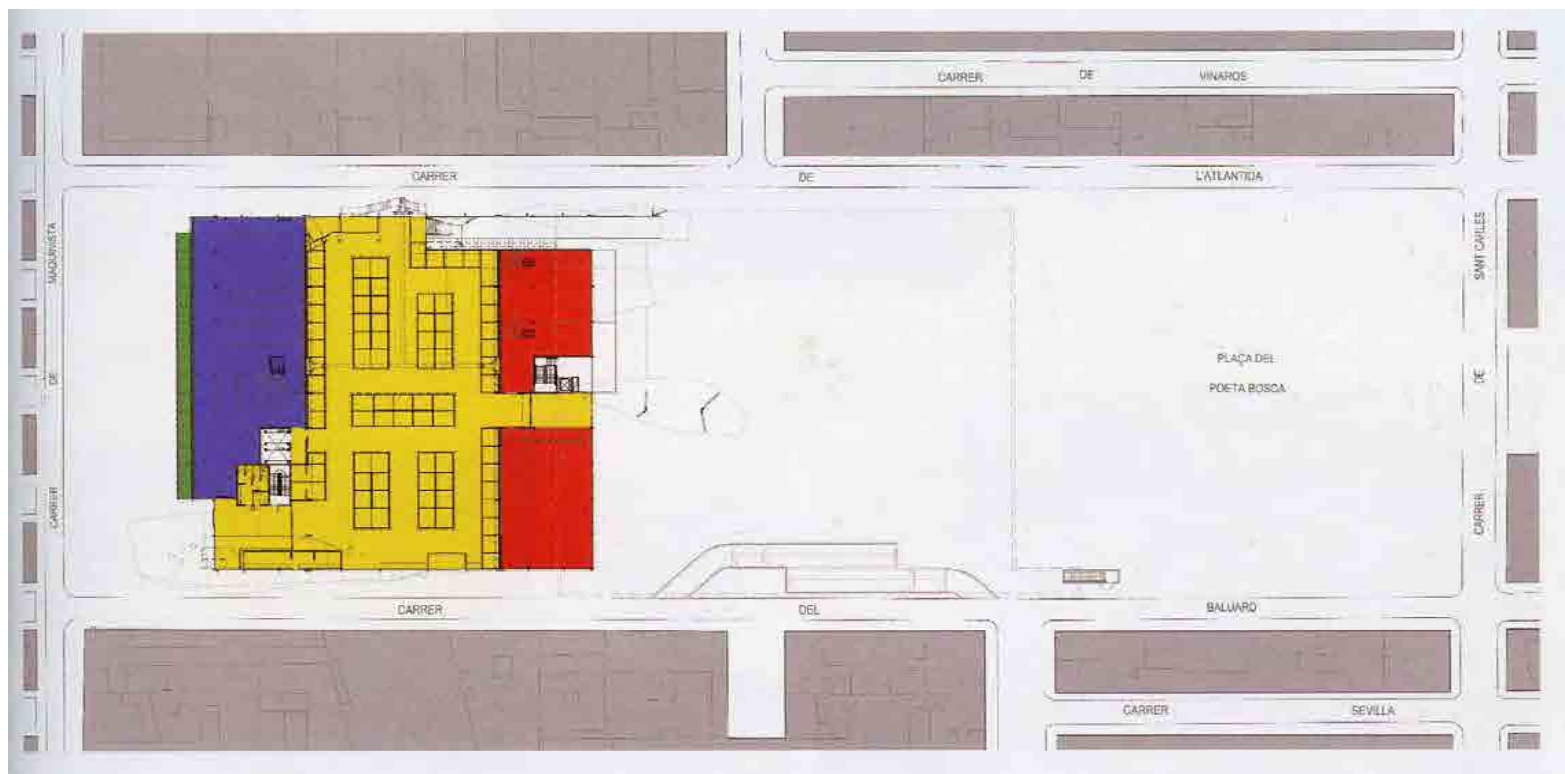
Arquitecto: Josep Miàs

Ubicación: Pl. de la Fuente, s/n



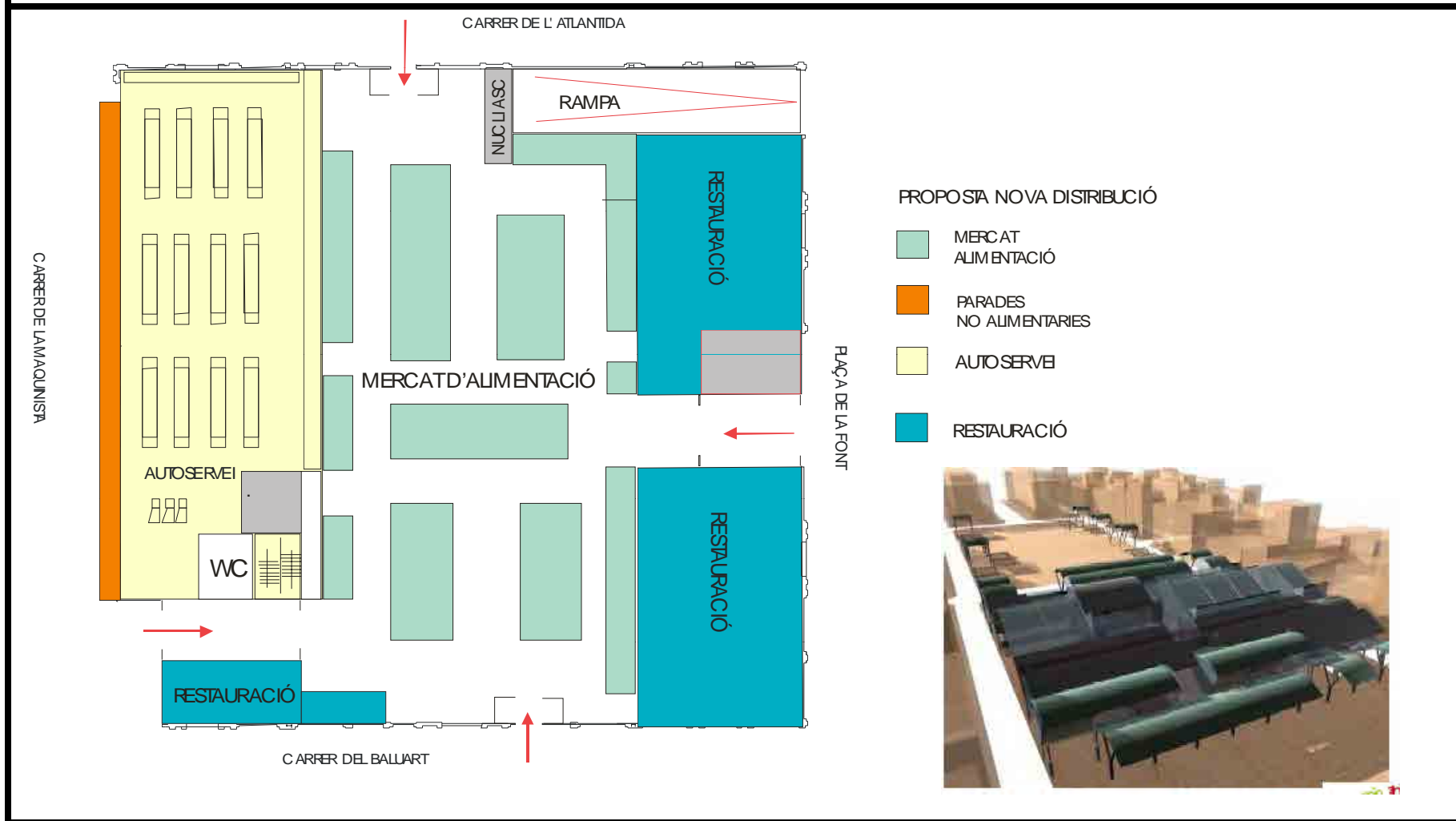
# PROYECTO

Edificio: Mercado Barceloneta	Comarca: Barcelonés	Distrito: Ciutat Vella	Ficha num: P-03-05
Año de intervención: 2005-07	Municipio: Barcelona		
Arquitecto: Josep Miàs	Ubicación: Pl. de la Fuente, s/n		



# PROYECTO

Edificio: Mercado Barceloneta	Comarca: Barcelonés	Distrito: Ciutat Vella	Ficha num: P-03-06
Año de intervención: 2005-07	Municipio: Barcelona		
Arquitecto: Josep Miàs	Ubicación: Pl. de la Fuente, s/n		





# O B R A S

Edificio: Mercado Barceloneta	Comarca: Barcelonés	Distrito: Ciutat Vella	Ficha num: P-03-07
Año de intervención: 2005-07	Municipio: Barcelona		
Arquitecto: Josep Miàs	Ubicación: Pl. de la Fuente, s/n		



# O B R A S

Edificio: Mercado Barceloneta	Comarca: Barcelonés	Distrito: Ciutat Vella	Ficha num: P-03-08
Año de intervención: 2005-07	Municipio: Barcelona		
Arquitecto: Josep Miàs	Ubicación: Pl. de la Fuente, s/n		



# O B R A S

Edificio: Mercado Barceloneta	Comarca: Barcelonés	Distrito: Ciutat Vella	Ficha num: P-03-09
Año de intervención: 2005-07	Municipio: Barcelona		
Arquitecto: Josep Miàs	Ubicación: Pl. de la Fuente, s/n		



# ESTADO ACTUAL

Edificio: Mercado Barceloneta	Comarca: Barcelonés	Distrito: Ciutat Vella	Ficha num: P-03-10
Año de intervención: 2005-07	Municipio: Barcelona		
Arquitecto: Josep Miàs	Ubicación: Pl. de la Fuente, s/n		



# ESTADO ACTUAL

Edificio: Mercado Barceloneta	Comarca: Barcelonés	Distrito: Ciutat Vella	Ficha num: P-03-01
Año de intervención: 2005-07	Municipio: Barcelona		
Arquitecto: Josep Miàs	Ubicación: Pl. de la Fuente, s/n		



# ESTADO ACTUAL

Edificio: Mercado Barceloneta	Comarca: Barcelonés	Distrito: Ciutat Vella	Ficha num: P-03-01
Año de intervención: 2005-07	Municipio: Barcelona		
Arquitecto: Josep Miàs	Ubicación: Pl. de la Fuente, s/n		



# Mercado de la Concepción

## ESTADO ORIGINAL

Edificio: <b>Mercado de la Concepción</b>	Comarca: Barcelonés	Distrito: Eixample	Ficha num: EO-07-01
Año de construcción: 1888	Municipio: Barcelona		
Arquitecto: Antoni Rovira i Trias	Ubicación: Aragón, 317		
DATOS TÉCNICO - CONSTRUCTIVOS			
<b>Dimensiones del edificio</b>	<b>Materiales:</b>		
Area: 4,310 m <sup>2</sup> 38 x 105 m	Cubierta: Armaduras de hierro laminado que dibujan una celosía. Viguetas de hierro soportan un envigado de madera situado a cada 30 cm sobre los cuales hay una solera de azulejo y tejas planas y vidriadas.		
Número de naves: 3			
<b>Dimensiones de naves</b>	Apoyos: Pilares de hierro. Una misma sección estructural, repetida en forma de pórtico a cada 5 m. Estos pórticos están constituidos por armaduras arco en celosía construidas de perfiles de hierro fundido con enlaces remachados.		
<b>Nave principal</b>	Cerramientos: De reja de hierro colado colocada sobre un zócalo de piedra del Montjuic		
Altura máxima: 13,45 m	Ventilación: Proporcionada a través del espacio de las fachadas comprendido entre las vigas que traban los pórticos y las que se encuentran en el desnivel que presenta la nave central en relación con las laterales.		
Altura mínima principal:			
Luz entre apoyos: 20 metros	También hay ventilación a través de las persianas que cubren los frontones		
A dos aguas	Iluminación: A través de una lumbrera que va a todo lo largo de la nave central y de una vidriera que recorre el largo de las fachadas		
<b>Naves secundarias</b>			
Altura máxima: 7,8 m	Evacuación de aguas: por medio de canales de hierro revestidos de plomo que corren a lo largo de las cornisas de la nave central y de las laterales. Todos estos canales vierten el agua a unos bajantes cercanos a los pilares. Los interiores quedan a la vista y los de las fachadas escondidos por una pieza de cemento artificial que imita un pilar estructural.		
Altura mínima:			
Luz entre apoyos: 8,0 m	Percepción de espacio bajo la cubierta: Amplio espacio que permite observar la estructura de la cubierta, iluminado de forma natural a través de las ventanas y persianas de todo el perímetro del edificio.		
A dos aguas			
Número de accesos: 8			
Niveles: Una pl. Salvo unos pequeños locales subterráneos			
<p>Historia del edificio: En 1871, se trasladó la iglesia gótica de la Concepció, siendo trasladada piedra por piedra desde su antigua ubicación en el interior de la ciudad antigua. En 1884 el Ayuntamiento de Barcelona compra todos los terrenos de la manzana de al lado, terrenos que mayoritariamente pertenecían a Joan Pla i Moreau. Esta compra vino motivada por la necesidad de ubicar ahí un mercado. Pla cedió todos sus terrenos, motivo por el cual el Ayuntamiento le dedicó el pasaje que se situó en medio de las porciones resultantes de las construcciones que se hicieron. El proyecto del Mercado de la Concepció, que recibió este nombre por la iglesia vecina, fue encargado a Antoni Rovira y Trias. La obra, centrada en una estructura metálica hecha por la Maquinista Terrestre y Marítima, fue inaugurada en 1888.</p>	<p>Descripción del edificio: De estructura de hierro de tres naves, dispuesta en un único sentido compositivo, el eje mar-montaña, y en la zona central de una isla del Ensanche. La nave central, más amplia y más alta, se ilumina lateralmente por encima del tejado de las laterales. El edificio destaca por sus proporciones y por las dimensiones de las armaduras, así como por su simplicidad y sencillez. Predomina una visión del conjunto sobre los elementos estructurales o decorativos concretos. Las fachadas principales, que acusan el espacio interior mediante tres frontones independientes, se componen de elementos repetitivos de ventanas o persianas, y descansa sobre un zócalo de piedra del Montjuic que se acaba con una reja de hierro forjado.</p>		



# F I C H A C A T Á L O G O P A T R I M O N I O

Edificio: <b>Mercado de la Concepción</b>	Comarca: Barcelonés	Distrito: Eixample	Ficha num: CP-07-01
Año de construcción: 1888	Municipio: Barcelona		
Arquitecto: Antoni Rovira i Trias	Ubicación: Aragó, 317		

Calificación urbanística: 7a (p)

Nivel de protección: Bienes culturales de interés local

Estilo: Arquitectura de hierro

Comentarios: Mantenimiento del volúmen y de los elementos más característicos de la fachada y tejados (elementos metálicos, zócalo de piedra que se ha mantenido y cubierta de elementos vidriados). En el interior mantenimiento de las características tipológicas y de la estructura vista.

Cabe destacar que se conserva el tejado original, de tejas planas de col



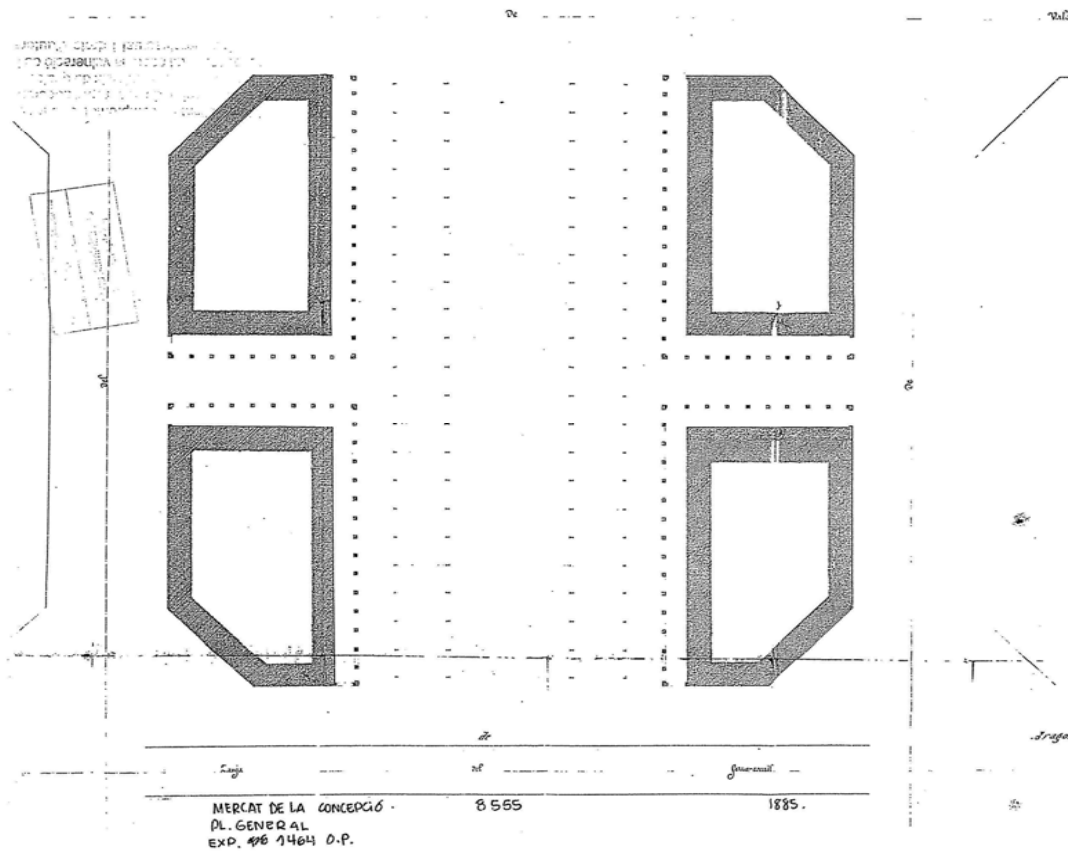
Fotografías:



# GRÁFICOS ANTIGUOS

Edificio: Mercado de la Concepción	Comarca: Barcelonés	Distrito: Eixample	Ficha num: FH-07-01
Año de construcción: 1888	Municipio: Barcelona		
Arquitecto: Antoni Rovira i Trias	Ubicación: Aragó, 317		

## PLANTA GENERAL



# GRÁFICOS ANTIGUOS

Edificio: Mercado de la Concepción

Comarca: Barcelonés

Distrito: Eixample

Ficha num: FH-07-02

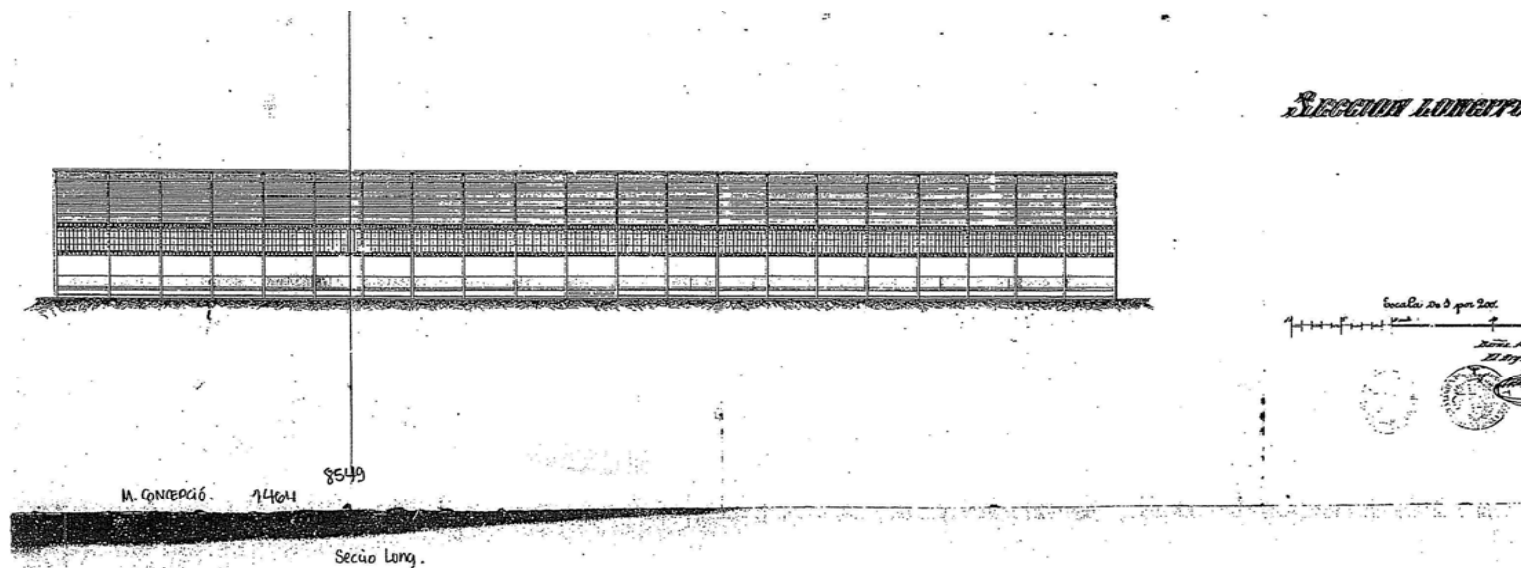
Año de construcción: 1888

Municipio: Barcelona

Arquitecto: Antoni Rovira i Trias

Ubicación: Aragó, 317

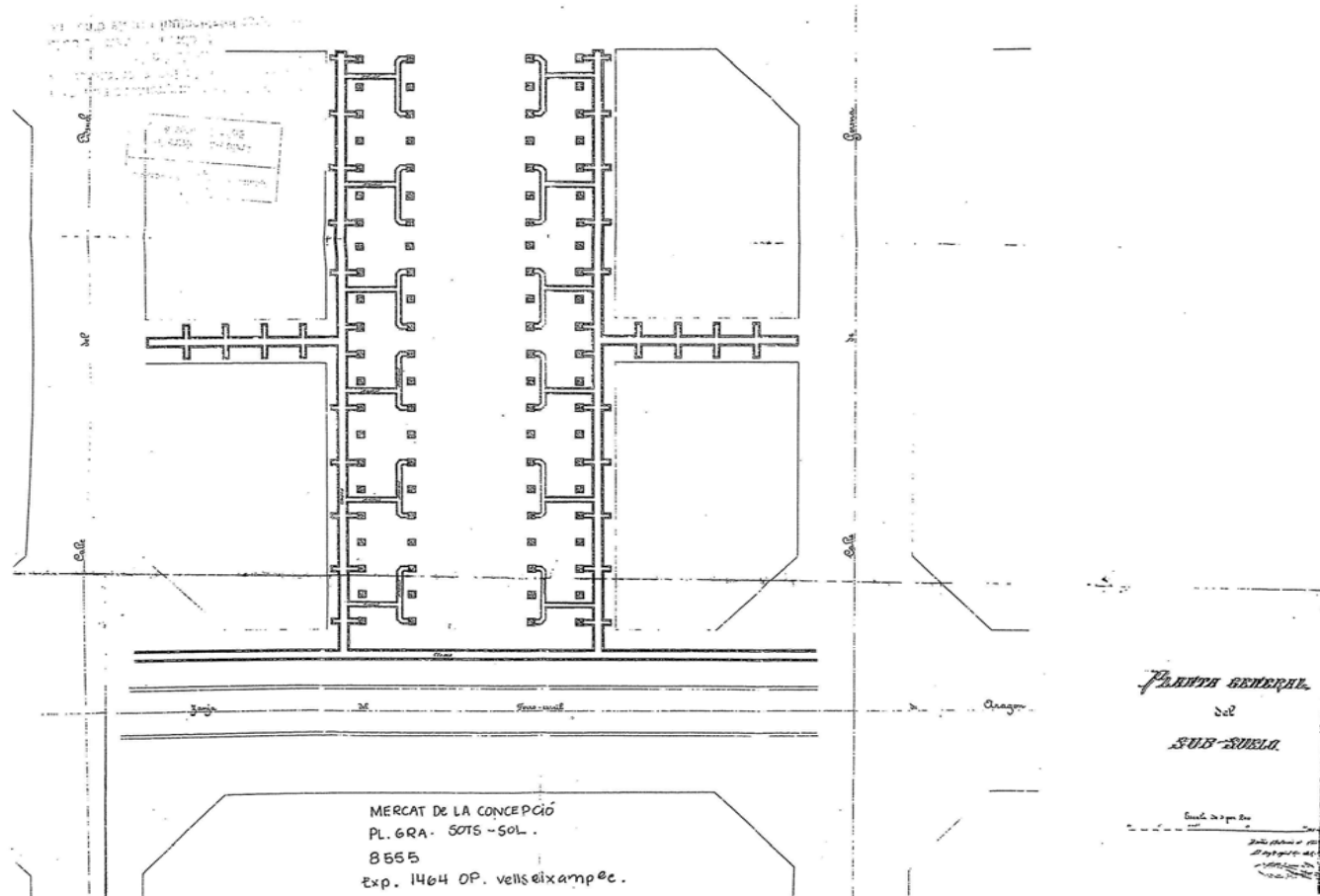
## SECCIÓN LONGITUDINAL



# GRÁFICOS ANTIGUOS

Edificio: Mercado de la Concepción	Comarca: Barcelonés	Distrito: Eixample	Ficha num: FH-07-03
Año de construcción: 1888	Municipio: Barcelona		
Arquitecto: Antoni Rovira i Trias	Ubicación: Aragó, 317		


## PLANTA GENERAL SUBSUELO



# GRÁFICOS ANTIGUOS

Edificio: Mercado de la Concepción	Comarca: Barcelonés	Distrito: Eixample	Ficha num: FH-07-04
Año de construcción: 1888	Municipio: Barcelona		
Arquitecto: Antoni Rovira i Trias	Ubicación: Aragó, 317		

## DETALLES



# GRÁFICOS ANTIGUOS

Edificio: Mercado de la Concepción

Comarca: Barcelonés

Distrito: Eixample

Ficha num: FH-07-05


Año de construcción: 1888

Municipio: Barcelona

Arquitecto: Antoni Rovira i Trias

Ubicación: Aragó, 317

## DETALLES ESTRUCTURA



# GRÁFICOS ANTIGUOS

Edificio: Mercado de la Concepción	Comarca: Barcelonés	Distrito: Eixample	Ficha num: FH-07-06
Año de construcción: 1888	Municipio: Barcelona		
Arquitecto: Antoni Rovira i Trias	Ubicación: Aragó, 317		



Fachadas


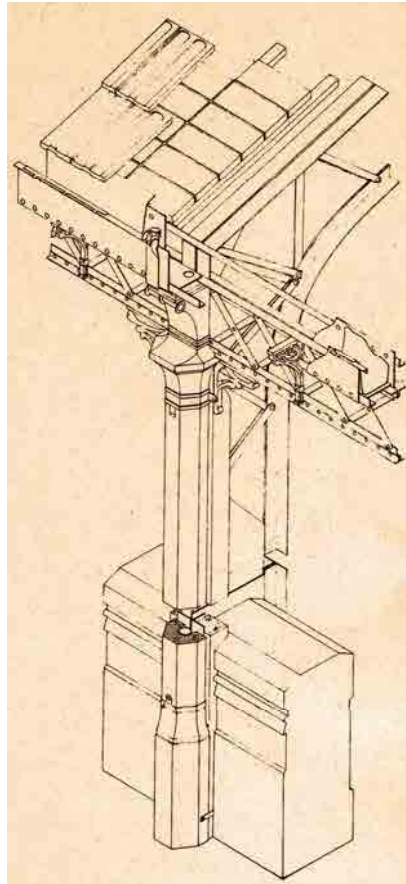


Interiores

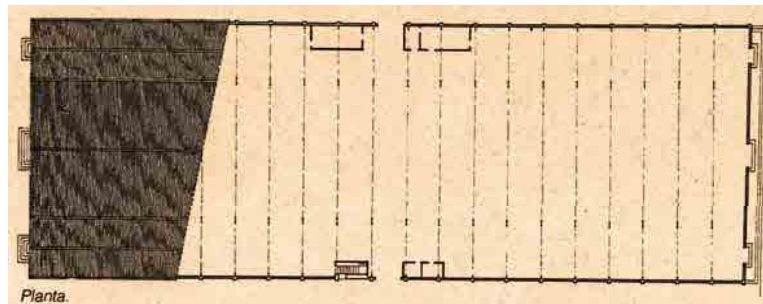
Fotografías anteriores a la intervención de 1998. Archivo COAC.

# GRÁFICOS ANTIGUOS

Edificio: Mercado de la Concepción	Comarca: Barcelonés	Distrito: Eixample	Ficha num: FH-07-
Año de construcción: 1888	Municipio: Barcelona		
Arquitecto: Antoni Rovira i Trias	Ubicación: Aragó, 317		



Vistas general e interior antes de la intervención de 1998. Archivo Ensanche



Planta

Detalle de una fachada lateral. El canalón corre en medio de los ángulos y remata la fachada

El bajante queda disimulado dentro de una pieza de piedra artificial acabada con un escudo de fierro fundido

Fuente: Ayuntamiento de Barcelona. Archivo Administrativo Ensanche



# I N T E R V E N C I O N E S

Edificio: Mercado de la Concepción	Comarca:Barcelonés	Distrito:Eixample	Ficha num:I-07-01
Año de construcción:1888	Municipio:Barcelona		
Arquitecto:Antoni Rovira i Trias	Ubicación:Aragó, 317		

1982 Estructurales  
1990 Estructurales  
1998 Remodelación global

## E S T A D O   P R E V I O

Edificio: Mercado de la Concepción	Comarca: Barcelonés	Distrito: Eixample	Ficha num: EP-07-01
Año de construcción: 1888	Municipio: Barcelona		
Arquitecto: Antoni Rovira i Trias	Ubicación: Aragón, 317		

### DIAGNÓSTICO DEL ESTADO PREVIO A LA ÚLTIMA INTERVENCIÓN

Antes de la intervención se realizó un análisis estructural del edificio, el conjunto del sistema estructural era aceptable desde un punto de vista de resistencia. Pero así mismo, se detectaron elementos con deficiencias básicamente de dos tipos:

- 1.- Pérdidas relevantes de material en sus secciones, consecuencia de los procesos de oxidación.
- 2.- Desplomes y torsiones

Las oxidaciones afectaban a casi la totalidad de los elementos metálicos de la estructura en grados diversos.

Se hacía evidente el mal estado general en todos los elementos de cerramiento, del zócalo de piedra que encintaba el edificio y del sistema de desagüe, elementos que resentaban el peor estado, hasta el punto de que era recomendable su íntegra sustitución.

Era aconsejable una actuación profunda para detener el proceso de deterioro de una estructura que forma parte del patrimonio artístico nacional.

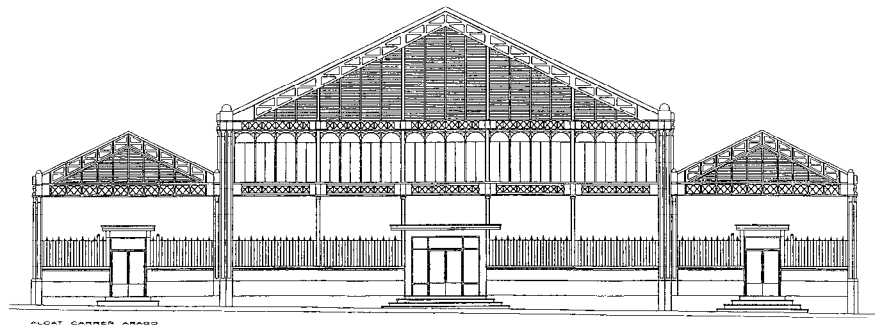
Por otro lado, el estado del edificio presentaba otras deficiencias vinculadas a su larga historia, que afectaban e incidían en el buen desarrollo de la actividad comercial:

Accesos inadecuados, falta de servicios como carga y descarga, almacenes, estado obsoleto de infraestructuras de primer orden como el pavimento, las instalaciones eléctricas, la iluminación, ventilación, red de agua y desagües. Así como también la disposición de recogida de residuos.


# ESTADO PREVIO

Edificio: Mercado de la Concepción	Comarca: Barcelonés	Distrito: Eixample	Ficha num: EP-07-02
Año de construcción: 1888	Municipio: Barcelona		
Arquitecto: Antoni Rovira i Trias	Ubicación: Aragó, 317		

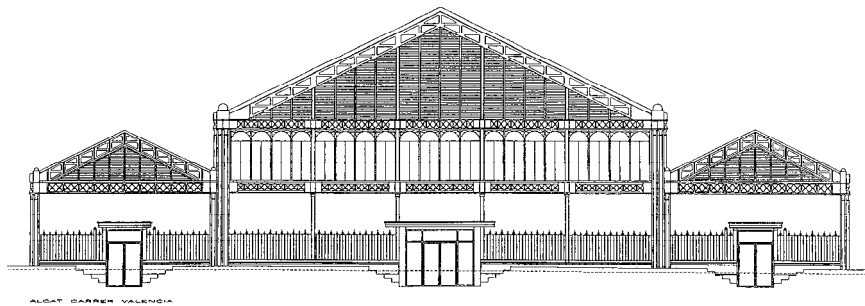
PLANOS DEL ESTADO PREVIO A LA ÚLTIMA INTERVENCIÓN Fuente: memoria proyecto Albert de Pineda



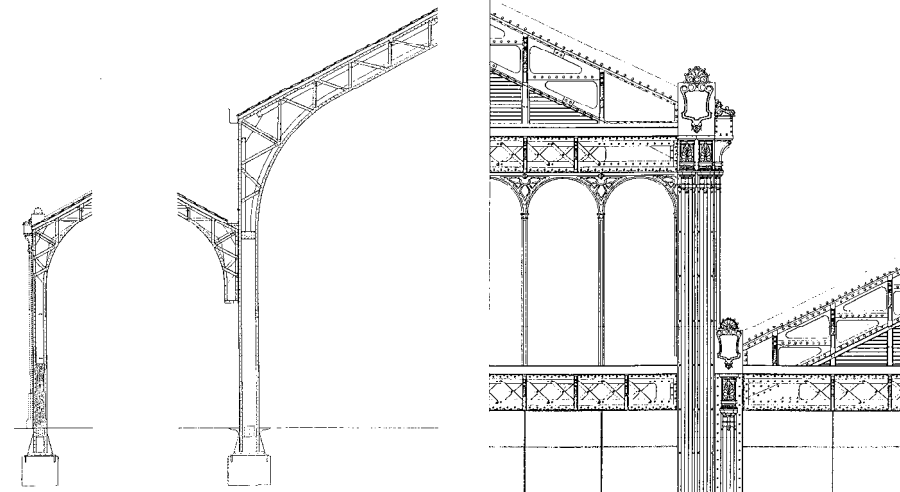
Fachada calle Aragón



Detalles



Fachada calle Valencia

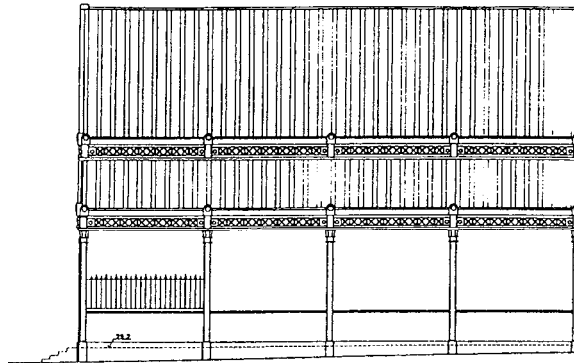


Detalle sección transversal

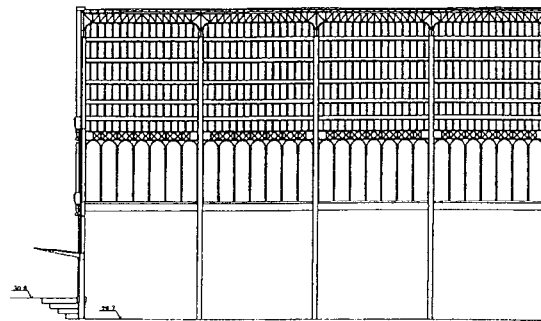
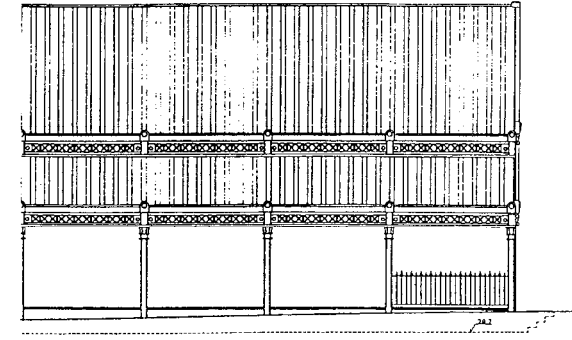
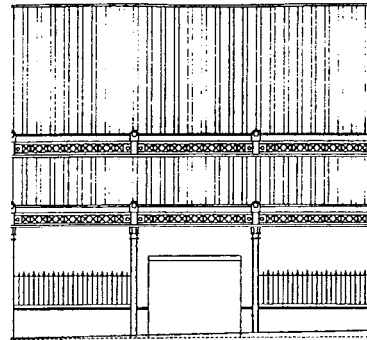
# ESTADO PREVIO

Edificio: Mercado de la Concepción	Comarca: Barcelonés	Distrito: Eixample	Ficha num: EP-07-03
Año de construcción: 1888	Municipio: Barcelona		
Arquitecto: Antoni Rovira i Trias	Ubicación: Aragó, 317		

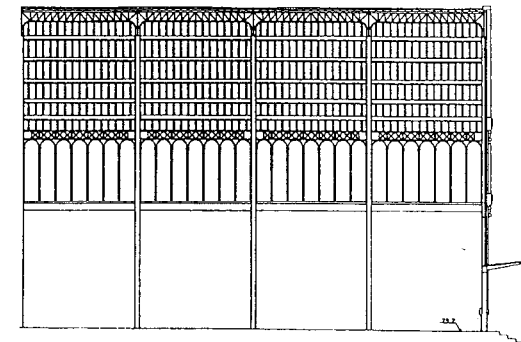
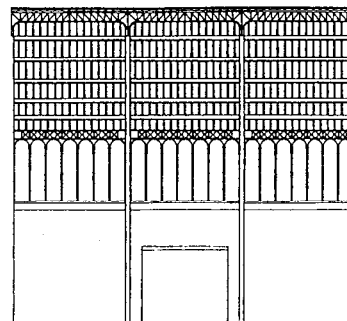
PLANOS DEL ESTADO PREVIO A LA ÚLTIMA INTERVENCIÓN Fuente: memoria proyecto Albert de Pineda



Alzado longitudinal



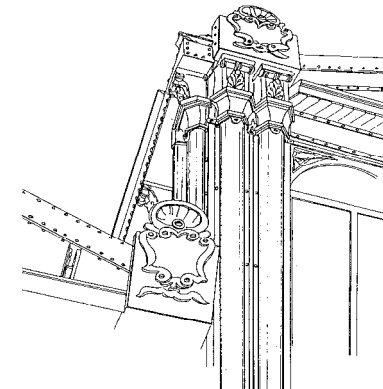


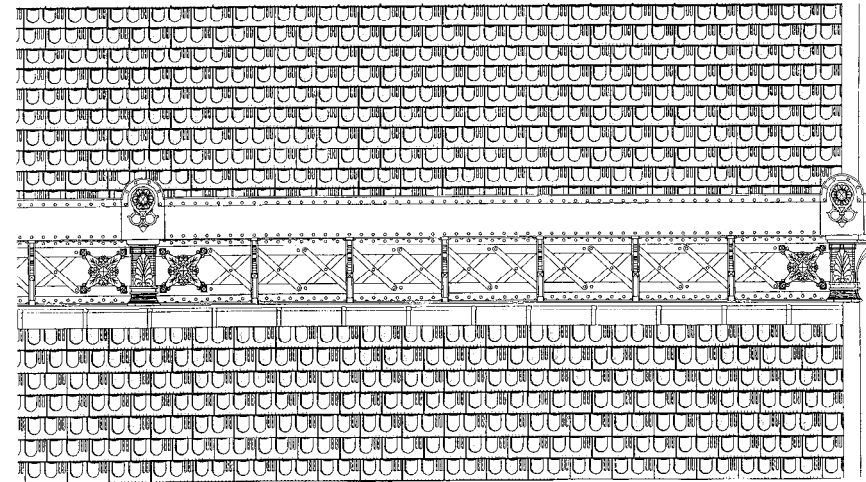
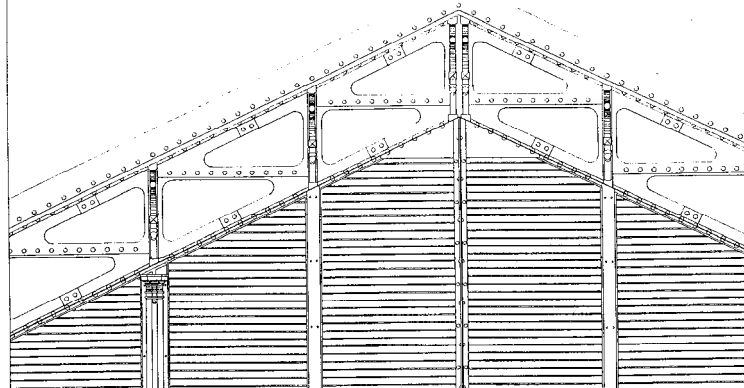
Sección longitudinal



# ESTADO PREVIO

Edificio: Mercado de la Concepción	Comarca: Barcelonés	Distrito: Eixample	Ficha num: EP-07-04
Año de construcción: 1888	Municipio: Barcelona		
Arquitecto: Antoni Rovira i Trias	Ubicación: Aragó, 317		

PLANOS DEL ESTADO PREVIO A LA ULTIMA INTERVENCION Fuente: memoria proyecto Albert de Pineda



# PROYECTO

Edificio: Mercado de la Concepción	Comarca: Barcelonés	Distrito: Eixample	Ficha num: P-07-01
Año de intervención: 1998	Municipio: Barcelona		
Arquitecto: Albert de Pineda	Ubicación: Aragón, 317		

## DESCRIPCIÓN DEL PROYECTO

Con el cambio de funciones y teniendo en cuenta la actividad de los mercados actuales, se realizó la construcción de tres sótanos: uno: destinado a la carga y descarga de las mercancías y los otros dos a aparcamiento de vehículos para el público del mercado, con acceso desde el pasaje de las escuelas. La planta principal del mercado se dividió en tres zonas: en una está el mercado tradicional; en la otra, una zona para ubicar un autoservicio y la tercera, un espacio destinado a servicios administrativos del distrito. El acceso al mercado se realiza desde las calles Valencia y Aragón, a través de la primera crujía de la nave que sirve de elemento de transición entre el exterior y el interior. En este espacio, en la calle Valencia, se ubican las paradas de las flores, que actualmente se ubican al exterior. En la calle Aragón hay acceso al mercado, a los servicios de la sede del distrito y un tercer espacio también destinado a la venta de flores. Los accesos a través del pasaje son también directos al mercado.

Se actuó en el mercado existente. Primero se derribó el conjunto de paradas y servicios y seguidamente se excavaron tres plantas subterráneas con el objetivo de alojar cámaras y descarga en la primera, con aparcamiento para camiones y dos plantas de aparcamiento de vehículos en la segunda y tercera. El acceso a las plantas subterráneas es mediante rampas, con entrada por la calle Aragón y salida por Valencia. Posteriormente se realizaron las paradas propias del mercado, que comparten la superficie de la planta baja con un espacio libre, y un otro espacio para zonas administrativas de la sede del distrito. Se finalizaron los trabajos con la rehabilitación general de las fachadas y cubiertas del mercado.



# PROYECTO

Edificio: Mercado de la Concepción	Comarca: Barcelonés	Distrito: Eixample	Ficha num: P-07-02
Año de intervención: 1998	Municipio: Barcelona		
Arquitecto: Albert de Pineda	Ubicación: Aragón, 317		



# PROYECTO

Edificio: Mercado de la Concepción

Comarca: Barcelonés

Distrito: Eixample

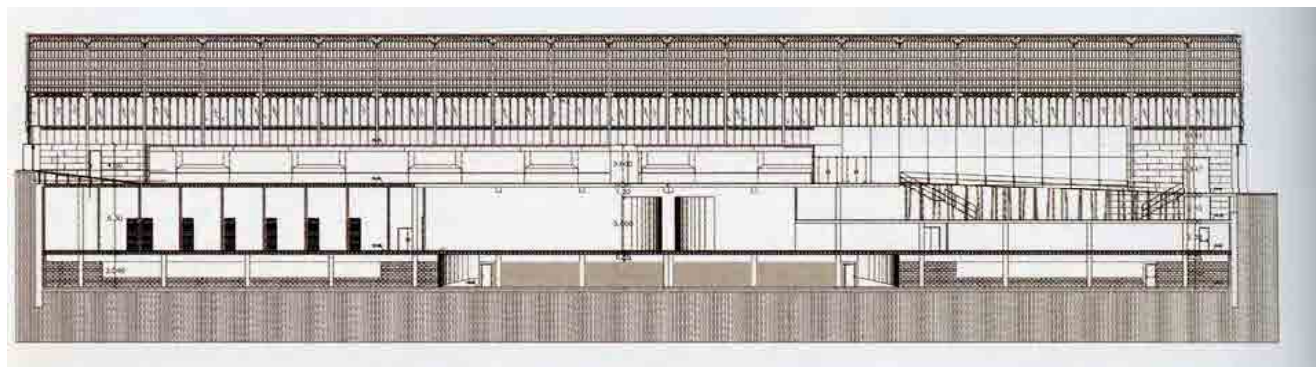
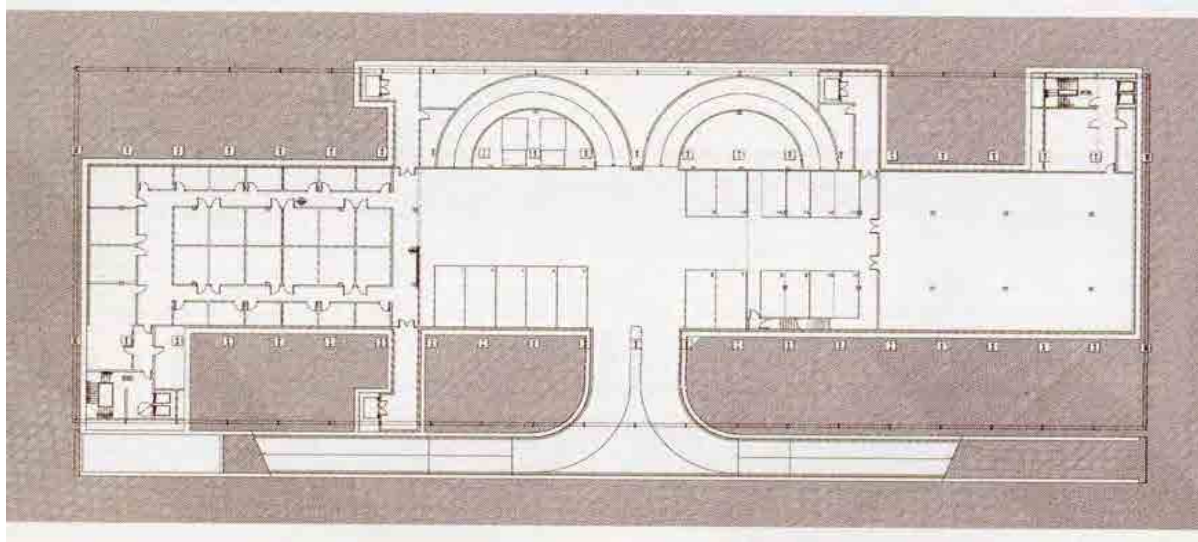
Ficha num: P-07-03

Año de intervención: 1998

Municipio: Barcelona

Arquitecto: Albert de Pineda

Ubicación: Aragó, 317





# PROYECTO

Edificio: Mercado de la Concepción

Comarca: Barcelonés

Distrito: Eixample

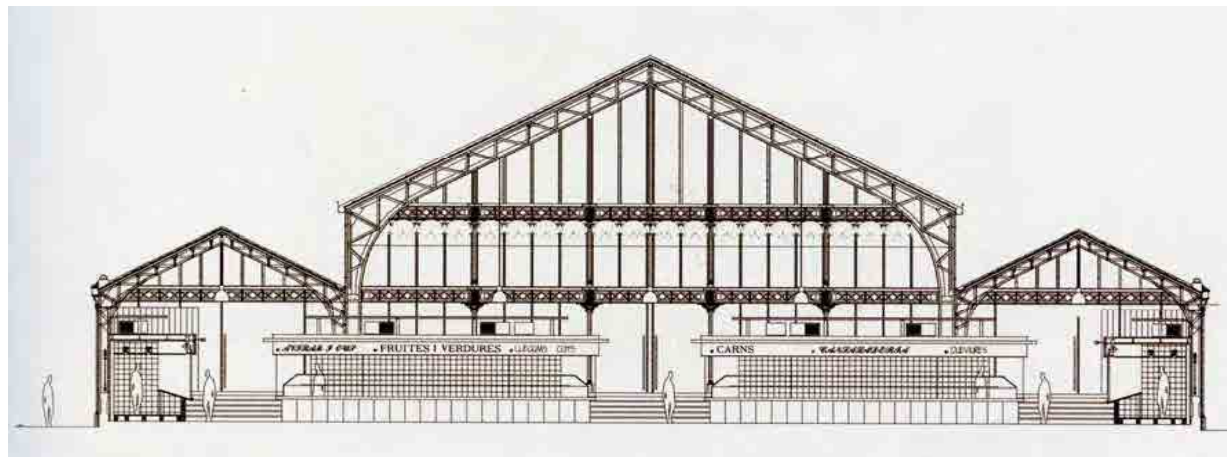

Ficha num: P-07-04

Año de intervención: 1998

Municipio: Barcelona

Arquitecto: Albert de Pineda

Ubicación: Aragó, 317



# PROYECTO

Edificio: Mercado de la Concepción

Comarca: Barcelonés

Distrito: Eixample

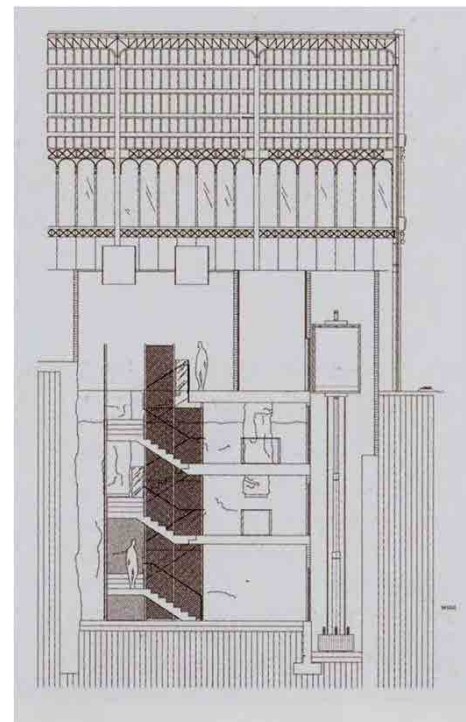
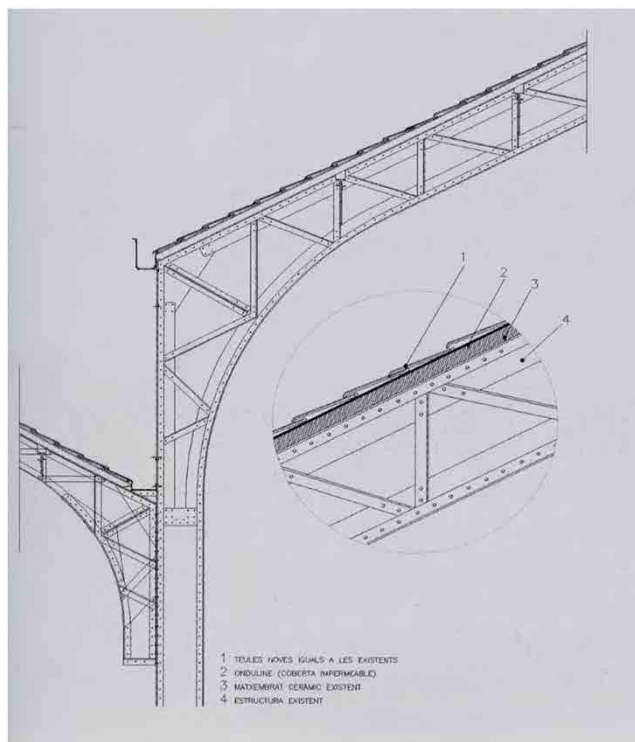
Ficha num: P-07-05

Año de intervención: 1998

Municipio: Barcelona

Arquitecto: Albert de Pineda

Ubicación: Aragó, 317



# PROYECTO

Edificio: Mercado de la Concepción	Comarca: Barcelonés	Distrito: Eixample	Ficha num: P-07-06
Año de intervención: 1998	Municipio: Barcelona		
Arquitecto: Albert de Pineda	Ubicación: Aragón, 317		

## OBRAS

### Reforma funcional

La rehabilitación se basó en las funciones requeridas por los mercados: como son: las zonas de carga y descarga de materiales, la recojida de basura, etc. La planta del sótano con acceso desde rampas exteriores, para evitar el deterioro del edificio monumento histórico-artístico, adecuando la función a la estructura patrimonial existente.

### Rehabilitación

Movimiento de tierras: Realizada mediante excavación mecánica y utilizando palas cargadoras y retoexcavadoras.

Consolidación de pilares existentes con micropilotaje entubado de acero ST-52 de diámetro 150,10 e inyección de hormigón H-200 TMA12

Se trató el acero existente en pilares y pórticos, con chorro de arena de sílice, hasta un grado SA 2.5, según establece la norma sueca SIS 05.09,00 1967.

Con tal de rehabilitar las cubiertas se repusieron las tejas planas vidriadas por nuevas piezas de idéntica geometría, colocación y color.

Se saneó la base cerámica de soporte y los rastrells asociados con chorro de arena grado 1, según norma descrita, y se ejecutó el tratamiento final con barniz incoloro COTEFILM de TEXSA sobre cerámica, XILAMÓN FONDO i XILATOP de XILAZEL.

También se sustituyeron y/o forraron los canalones en mal estado por otros de plomo o zinc según la dificultad. Así mismo, se procedió a la recuperación de todos los bajantes de acuerdo a la red original, ya que muchos se encontraban fuera de uso.

Se efectuó el tratamiento de los zócalos de piedra con sorrejat de arena de sílice SA 1.5 e hidrofugante consolidado de TEXSA, con posterior aplicación de disolución anti-graffiti.

La pintura de los elementos metálicos consistió en: ignifugación de la estructura porticada en planta baja hasta grado EF 30 y EF 60 (los dos primeros pórticos de cada fachada) utilizando imprimación ignífuga ST-28 M1 de Euroquímica, posterior aplicación de micraje adecuado a la estabilidad requerida con pintura intumescente STOFIRR de euroquímica y pintado final con dos manos de pintura de base metálica.

# PROYECTO

Edificio: Mercado de la Concepción	Comarca:Barcelonés	Distrito:Eixample	Ficha num:P-07-07
Año de intervención: 1998	Municipio:Barcelona		
Arquitecto: Albert de Pineda	Ubicación:Aragó, 317		

## OBRAS

En los elementos de madera como tímpanos o puertas en fachadas, se aplicó una imprimación de sellado insecticida-fungicida XILAMÖN FONDO de XILAZEL y un barníz de acabado a dos manos XILATOP de XILAZEL.

Las obras se iniciaron en una primera fase de vaciado de toda la planta del mercado y de los elementos estructurales en mal estado. En segundo lugar, se construyeron los muros pantalla en todo el perímetro para poder proceder a la excavación. Esta excavación, de 10 metros de profundidad, comportó la extracción de aproximadamente 30.000 m3 de tierras y la posterior utilización de 6000 m3 de hormigón (en el forjado, de pavimentos, muros, rampas, etc). Permitted incrementar ampliamente la superficie del nuevo mercado, con la incorporación de dos plantas subterráneas y una semisubterránea. Así, se ha podido dotar al nuevo mercado de nuevas infraestructuras de servicios, como son: zona de descarga, almacenes, aparcamiento de vehículos comerciales, recogida de residuos y aparcamiento para clientes.

A partir de aquí, se dio paso a las cimentaciones y forjados de la estructura, para proceder en última instancia a los acabados, pavimentaciones y cerramientos.

Fue recuperada la cubierta y la estructura original. Así como la reconstrucción de las dos fachadas siguiendo el modelo original. Para conseguirlo con total fiabilidad, se tuvo cuidado de realizar moldes de fundición con las piezas originales. De esta manera, a pesar de que su estado no permitía la recuperación, se ha podido reconstruirlas con fidelidad.

La planta de ventas se ha mantenido a un nivel intermedio, entre las cotas de las calles de Aragón y Valencia. Se han adaptado todos los accesos con el objetivo de facilitar la comodidad de los usuarios. El acceso por la calle Valencia se ha resuelto con dos amplias escaleras laterales y una rampa central, adaptada a las normas de accesibilidad. La entrada por la calle Aragón se ha resuelto mediante una pasarela

Las dos entradas laterales de los pasajes se realizan también a nivel.

Se han suprimido todos los elementos arquitectónicos que se encontraban en las esquinas y se han incorporado puertas automáticas en todas las entradas del mercado.

La comunicación entre plantas sigue la misma línea de facilitar la comodidad y movilidad interior, tanto de usuarios como de operadores, para tal cosa el mercado cuenta con escaleras, cuatro ascensores y tres montacargas.

La zona de carga y descarga está ubicada en la planta de servicios (sótano 1). Las mercancías son trasladadas a la planta de venta mediante montacargas, diseñados de un tamaño suficiente para la utilización de palets.

Se ha buscado la armonía de los materiales (texturas y colores), tanto de los elementos existentes que han sido rehabilitados, como de los elementos de nueva incorporación: madera, vidrio, piedra y metales.

# PROYECTO

Edificio: Mercado de la Concepción	Comarca: Barcelonés	Distrito: Eixample	Ficha num: P-07-08
Año de intervención: 1998	Municipio: Barcelona		
Arquitecto: Albert de Pineda	Ubicación: Aragó, 317		

## OBRAS

Esta combinación, permite presentar un espacio interior de ambiente cálido, natural y luminoso, destacando en este sentido la sensación de transparencia y ligeresa.

Se ha procurado trasladar a la decoración externa del mercado, los aspectos de decoración estructural.

El inicio de las obras fue en febrero de 1997 y se concluyeron el 12 de mayo de 1998.

El autor del proyecto y director facultativo ha sido el arquitecto Albert de Pineda y Álvarez.



Obras. Fotos: Archivo Administrativo Ensanche de Barcelona



## ESTADO ACTUAL

Edificio: Mercado de la Concepción	Comarca: Barcelonés	Distrito: Eixample	Ficha num: EA-07-01
Año de intervención: 1998	Municipio: Barcelona		
Arquitecto: Albert de Pineda	Ubicación: Aragó, 317		



# ESTADO ACTUAL

Edificio: Mercado de la Concepción	Comarca: Barcelonés	Distrito: Eixample	Ficha num: EA-07-02
Año de intervención: 1998	Municipio: Barcelona		
Arquitecto: Albert de Pineda	Ubicación: Aragó, 317		



# Mercado de Hostafrancs



## ESTADO ORIGINAL

Edificio: Mercado de Hostafrancs	Comarca: Barcelonés	Distrito: Sants-Montjuic	Ficha num: EO-09-01
Año de construcción: 1888	Municipio: Barcelona		
Arquitecto: Antoni Rovira i Trías	Ubicación: Creu Coberta, 93		

### DATOS TÉCNICO - CONSTRUCTIVOS

<b>Dimensiones del edificio</b>	<b>Materiales:</b>	
Area: 3495m2	Cubierta: tablas metálicas	
Número de naves: 3	Apoyos: Pilares de fundición	
<b>Dimensiones de naves</b>		
<b>Nave principal</b>	Cerramientos: Deramientos de obra vista, persianas y ventanas	
Altura máxima:		
Altura mínima principal:	Ventilación:	
Luz entre apoyos:	Iluminación: Natural	
<b>Nave secundaria</b>		
Altura máxima:	Método de evacuación de aguas: A través de los pilares de fundición	
Altura mínima:		
Luz entre apoyos:	Percepción de espacio bajo la cubierta: originalmente podía apreciarse la estructura metálica desde el interior, dando así una sensación de amplitud.	
Número de accesos		
Número de niveles:		
Historia del edificio:	Descripción del edificio: Consta de tres naves de 64 mts de longitud, 30 metros de ancho la central y 20 metros las laterales. La estructura de hierro fue encargada a la Maquinista Terrestre y Marítima. La cubierta es de tablas metálicas.	

# F I C H A C A T Á L O G O P A T R I M O N I O

Edificio: Mercado de Hostafrancs	Comarca: Barcelonés	Distrito: Sants-Montjuic	Ficha num: CP-09-01
Año de construcción: 1888	Municipio: Barcelona		
Arquitecto: Antoni Rovira i Trías	Ubicación: Creu Coberta, 93		

Calificación urbanística: 7a (p)

Nivel de protección: B Bienes culturales de interés local

Estilo: -

Comentarios: Mantenimiento integral de volumetrías , estructuras y fachadas originales. Cualquier intervención requerirá de la realización de una memoria de investigación histórica que justifique y documente las partes originales, defina las modificaciones posteriores y su integración con la propuesta solicitada.

Fotografías:



# GRÁFICOS ANTIGUOS

Edificio: Mercado de Hostafrancs	Comarca: Barcelonés	Distrito: Sants-Montjuic	Ficha num: FH-09-01
Año de construcción: 1888	Municipio: Barcelona		
Arquitecto: Antoni Rovira i Trías	Ubicación: Creu Coberta, 93		



Foto: Archivo histórico COAC




Foto: Archivo histórico COAC



Foto: Archivo Sants. Toma aérea 1998



Foto: Archivo Sants. Fachada 1977



Foto: Archivo Sants. Fachada Creu Coberta 1994



Foto: Archivo Sants. Interior

# GRÁFICOS ANTIGUOS

Edificio: Mercado de Hostafrancs	Comarca: Barcelonés	Distrito: Sants-Montjuic	Ficha num: FH-09-02
Año de construcción: 1888	Municipio: Barcelona		
Arquitecto: Antoni Rovira i Triás	Ubicación: Creu Coberta, 93		



Fotos: Archivo Sants. Interior



# GRÁFICOS ANTIGUOS

Edificio: Mercado de Hostafrancs	Comarca: Barcelonés	Distrito: Sants-Montjuic	Ficha num: FH-09-03
Año de construcción: 1888	Municipio: Barcelona		
Arquitecto: Antoni Rovira i Trías	Ubicación: Creu Coberta, 93		



# I N T E R V E N C I O N E S

Edificio: Mercado de Hostafrancs	Comarca: Barcelonés	Distrito: Sants-Montjuic	Ficha num: I-09-01
Año de construcción: 1888	Municipio: Barcelona		
Arquitecto: Antoni Rovira i Trías	Ubicación: Creu Coberta, 93		

1983 Estructurales  
1984 Mantenimiento  
1992 Instalaciones y locales técnicos  
1996 Estructurales

# Mercado de la Libertad

# E S T A D O   P R E V I O

Edificio: Mercado de la Libertad

Comarca: Barcelonés

Dsitrito: Gràcia

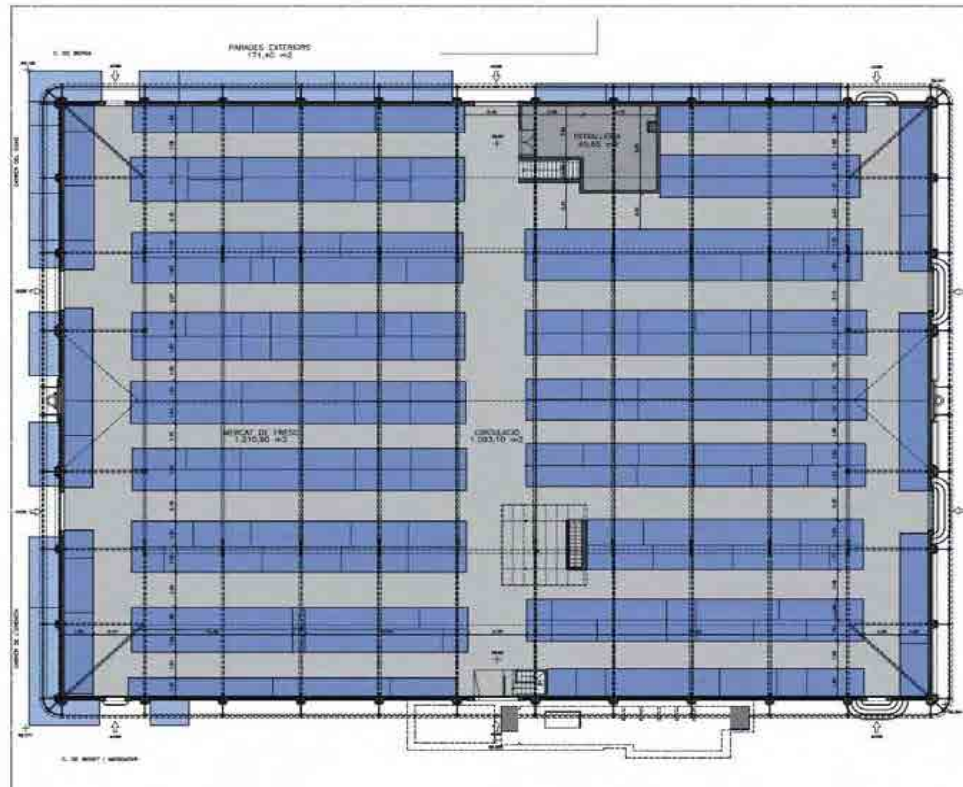
Ficha num: EP-10-02

Año de intervención: 2006-2007

Municipio: Barcelona

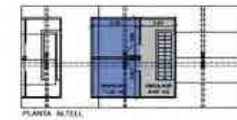
Arquitecto: Miquel Pascual i Tintorer

Ubicación: Pl.de la Llibertat



PLANTA 0+00	ANTERIOR	PROYECTE
RENOVI	1.200 m <sup>2</sup>	1.200 m <sup>2</sup>
DESTRUIRE	7,00 m <sup>2</sup>	0,00 m <sup>2</sup>
TOTAL	1.207 m <sup>2</sup>	1.200 m <sup>2</sup>

PLANTA 1+00	ANTERIOR	PROYECTE
RENOVI	1.000 m <sup>2</sup>	1.000 m <sup>2</sup>
PROYECTE DESTRUIRE	0,00 m <sup>2</sup>	0,00 m <sup>2</sup>
RENOVI	0,00 m <sup>2</sup>	0,00 m <sup>2</sup>
DESTRUIRE	0,00 m <sup>2</sup>	0,00 m <sup>2</sup>
TOTAL	1.000 m <sup>2</sup>	1.000 m <sup>2</sup>



PROYECTE D'OBRA  
**REMODELACIÓ MERCAT DE LA LLIBERTAT**  
 PLAÇA DE GRÀCIA, BARCELONA  
 ESPANYA  
 A03 F. 1/02  
 PLANTA BAIXA  
 MQUA 01/07




# E S T A D O   P R E V I O

Edificio: Mercado de la Libertad	Comarca: Barcelonés	Distrito: Gràcia	Ficha num: EP-10-03
Año de intervención: 2006-2007	Municipio: Barcelona		
Arquitecto: Miquel Pascual i Tintorer	Ubicación: Pl. de la Llibertat		

## ESTAT ACTUAL FAÇANES



FAÇANA NORD-EST



FAÇANA SUD-EST

N.T.A. = NIVEL PAVIMENT ACADIA  
 NIVEL LA TOTA DE RESTORACIÓ: NIVEL LA TOTA DE LA COTA ABSOLUTA DE SE



PROJECTE EXECUTIU  
 REMODELACIÓ MERCAT DE LA LLIBERTAT  
 PLAÇA DE GRÀCIA, 4 BARCELONA  
 EDIFICI 03

G11      1/200

FAÇANES SUD-EST I NORD-EST

M. PASQUAL I TINTORER

L'ARQUITECTE

# ESTADO PREVIO

Edificio: Mercado de la Libertad	Comarca: Barcelonés	Dsitrito: Gràcia	Ficha num: EP-10-04
Año de intervención: 2006-2007	Municipio: Barcelona		
Arquitecto: Miquel Pascual i Tintorer	Ubicación: Pl.de la Llibertat		



# ESTADO PREVIO

Edificio: Mercado de la Libertad

Comarca: Barcelonés

Dsitrito: Gràcia

Ficha num: EP-10-05

Año de intervención: 2006-2007

Municipio: Barcelona

Arquitecto: Miquel Pascual i Tintorer

Ubicación: Pl.de la Llibertat

## OBRAS ACTUALMENTE EN EL MERCADO



# ESTADO PREVIO

Edificio: Mercado de la Libertad	Comarca: Barcelonés	Dsitrito: Gràcia	Ficha num: EP-10-02
Año de intervención: 2006-2007	Municipio: Barcelona		
Arquitecto: Miquel Pascual i Tintorer	Ubicación: Pl. de la Libertat		



# PROYECTO

Edificio: Mercado de la Libertad	Comarca: Barcelonés	Dsitrito: Gràcia	Ficha num: P-10-01
Año de intervención: 2006-2007	Municipio: Barcelona		
Arquitecto: Josep Llobet i Bach	Ubicación: Pl.de la Llibertat		

## DESCRIPCIÓN DEL PROYECTO

Rehabilitación integral del edificio, fachadas, cubierta, pavimento, instalaciones y servicios

Excavación de sótano y construcción de aparcamiento y nueva zona de servicios (carga y descarga, almacenes)

Climatización

Según las autoridades (el Instituto de Mercats Municipals de Barcelona) la remodelación del mercado tendrá especial cuidado con el edificio histórico, será restaurado por especialistas, dado que el mercado está catalogado como edificio de valor histórico y artístico de Barcelona y goza del nivel máximo de protección, el nivel A. La restauración permitirá dignificar y poner en valor los elementos de hierro forjado que decoran su exterior. Una vez remodelado, el mercado contará con un amplio muelle de descarga, ahora inexistente, que estará situado en la planta -1. El acceso a este muelle se hará a través de una rampa cubierta, que actuará de pantalla acústica, manteniendo libre de ruidos la futura plaza de la Libertad. La superficie total del muelle será de 2200 m<sup>2</sup>. Comunicará directamente con el interior del mercado y contendrá almacenes individuales para todos los comerciantes, que podrán instalar ahí sus cámaras frigoríficas. La planta subterránea también tendrá un aparcamiento de vehículos industriales, liberando así el entorno del mercado de los vehículos comerciales que operan con el mercado.

# P R O Y E C T O

Edificio: Mercado de la Libertad

Comarca: Barcelonés

Dsitrito: Gràcia

Ficha num: P-10-02

Año de intervención: 2006-2007

Municipio: Barcelona

Arquitecto: Josep Llobet i Bach

Ubicación: Pl. de la Libertat

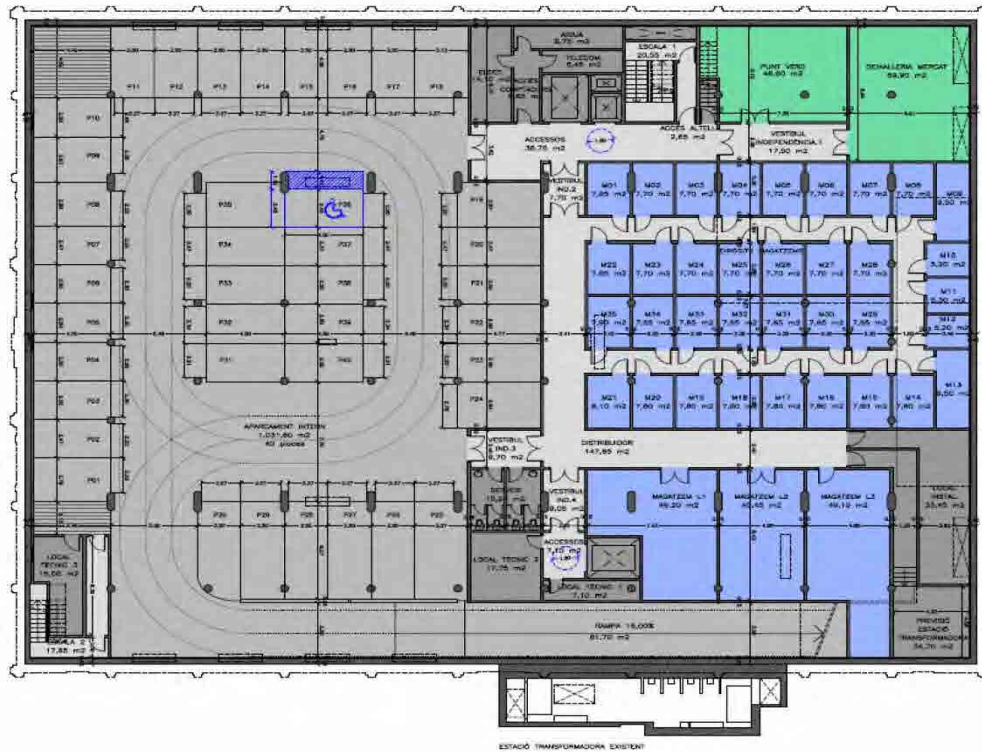


PLANTA BARRA	SUPERFICIE (m²)	SUPERFICIE CONSTRUIDA (m²)
PANADERIA EXTERIOR	136,05 m²	136,05 m²
SENYOR DE FERRE	566,70 m²	566,70 m²
METALLERIES	52,85 m²	52,85 m²
LOCALS COMERCIALS	702,25 m²	702,25 m²
BARROCH	14,80 m²	14,80 m²
LAVABO RESTAURANT	8,15 m²	8,15 m²
SENYOR	24,00 m²	24,00 m²
WATER	108,18 m²	114,45 m²
COCINA 1	14,75 m²	14,75 m²
COCINA 2	12,80 m²	12,80 m²
ALBERGUE	26,88 m²	41,88 m²
WATER WATER	8,15 m²	8,15 m²
ALBERGUE REPARTIMENTOS	212 m²	8,00 m²
RESTAURANT	14,00 m²	22,15 m²
ALMACEN	508,50 m²	508,50 m²
TOTAL	2.624,70 m²	2.412,42 m²

  
 PROYECTE D'INTERVENCIÓ  
 REMODELACIÓ MERCAT DE LA LIBERTAT  
 PLAÇA DE URUGUA, 4 BARCELONA  
 ESTADIUM  
 004  
 PLANTA: BARRA  
 General  
 1

# PROYECTO

Edificio: Mercado de la Libertad	Comarca: Barcelonés	Dsitrito: Gràcia	Ficha num: P-10-03
Año de intervención: 2006-2007	Municipio: Barcelona		
Arquitecto: Josep Llobet i Bach	Ubicación: Pl. de la Libertat		

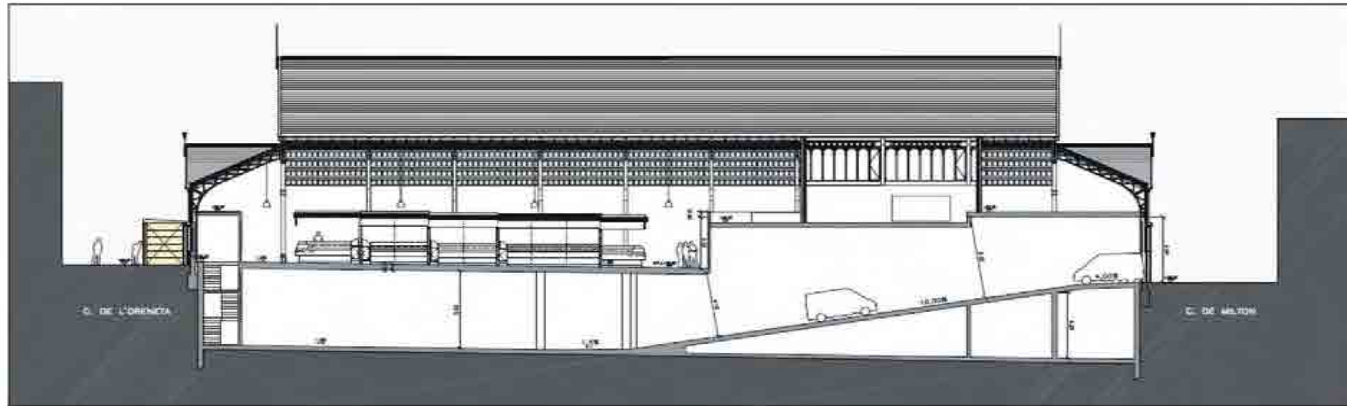


PLANTA SOTERRANI	SUPERFICIE DNL	SUPERFICIE CONSTRUELA
APARCAMENT	1.237,80 m <sup>2</sup>	1.270,05 m <sup>2</sup>
RAMPA	81,70 m <sup>2</sup>	105,05 m <sup>2</sup>
SERVISI MAGAZEM DNL	297,50 m <sup>2</sup>	206,15 m <sup>2</sup>
MAGAZEM D.L.	136,78 m <sup>2</sup>	147,70 m <sup>2</sup>
DEBALLERA MERCAT	59,90 m <sup>2</sup>	66,10 m <sup>2</sup>
PUNT VENT	48,80 m <sup>2</sup>	34,20 m <sup>2</sup>
SERVISI	15,20 m <sup>2</sup>	17,05 m <sup>2</sup>
LOCAL REFRIGERACIÓ	33,48 m <sup>2</sup>	38,80 m <sup>2</sup>
LOCAL TÈCNIC	36,90 m <sup>2</sup>	48,80 m <sup>2</sup>
COMPTADOR	26,18 m <sup>2</sup>	43,70 m <sup>2</sup>
PREVISI E.T.	34,70 m <sup>2</sup>	41,35 m <sup>2</sup>
ARMELLS ELEVADORS	- m <sup>2</sup>	23,80 m <sup>2</sup>
NOSES ATELLE	2,80 m <sup>2</sup>	5,20 m <sup>2</sup>
ACCÉSORS	45,35 m <sup>2</sup>	49,35 m <sup>2</sup>
ESCALA 1	20,59 m <sup>2</sup>	22,55 m <sup>2</sup>
ESCALA 2	17,08 m <sup>2</sup>	22,70 m <sup>2</sup>
VITRALLA INDEPENDÈNCIA	43,95 m <sup>2</sup>	49,10 m <sup>2</sup>
DISTRIBUIDOR	147,88 m <sup>2</sup>	159,80 m <sup>2</sup>
<b>TOTAL</b>	<b>2.065,45 m<sup>2</sup></b>	<b>2.287,80 m<sup>2</sup></b>

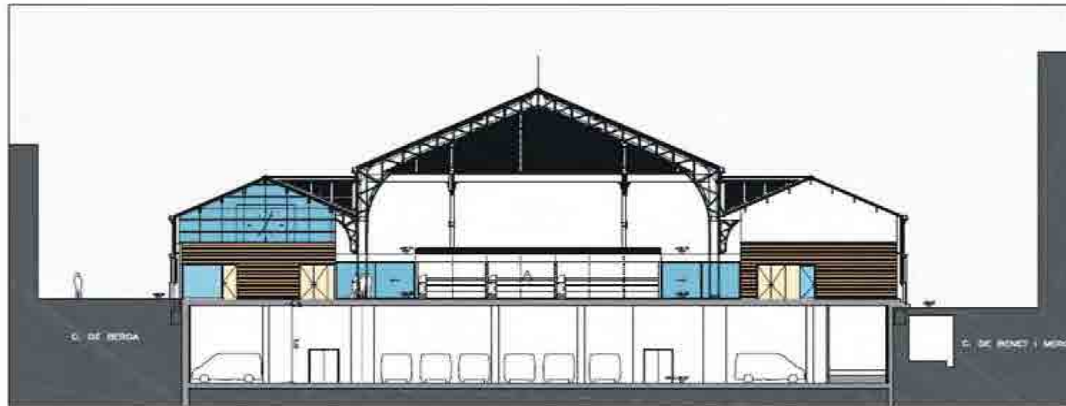
PROYECTO D'INTERIÓ  
 REMODELACIÓ MERCAT DE LA LUBERTAT  
 PLA DE GRÀCIA, A BARCELONA  
 EDIFICACIÓ  
 C02  
 PLANTA SOTERRANI  
 DISENYA  
 L'ARQUITECTE

# P R O Y E C T O

Edificio: Mercado de la Libertad	Comarca: Barcelonés	Distrito: Gràcia	Ficha num: P-10-04
Año de intervención: 2006-2007	Municipio: Barcelona		
Arquitecto: Josep Llobet i Bach	Ubicación: Pl. de la Libertat		

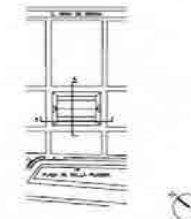


SECCIÓ 3



SECCIÓ 4

N.B.A. = NIVEL·LIMENYI ALINDAT  
 N.B.A. LA COTA DE REFERENYIA SIGURIA 6.00. SIGURIA A LA COTA  
 NIVEL·LIMENYI 0.00



PROJECTE D'EXECUCIÓ  
 REMODELACIÓ MERCAT DE LA LLIBERTAT  
 VIA DE GRÀCIA, 4 BARCELONA  
 CANTONAT

GOB

SECCIÓ 3.1 A

E. LLIBERT

L'IMPRESA

2007



# PROYECTO

Edificio: Mercado de la Libertad	Comarca: Barcelonés	Dsitrito: Gràcia	Ficha num: P-10-05
Año de intervención: 2006-2007	Municipio: Barcelona		
Arquitecto: Josep Llobet i Bach	Ubicación: Pl. de la Llibertat		



# Mercado de Sants

# F I C H A C A T Á L O G O P A T R I M O N I O

Edificio: Mercado de Sants	Comarca: Barcelonés	Distrito: Sants-Montjuic	Ficha num: CP-14-01
Año de construcción: 1913	Municipio: Barcelona		
Arquitecto: Falqués i Urpí	Ubicación: Sant Jordi, 6		

Calificación urbanística: 7a (p)

Nivel de protección: Bienes culturales de interés local

Estilo: -

Comentarios: Mantenimiento integral de la volumetría, estructura y decoraciones originales.

Fotografías:



# GRÁFICOS ANTIGUOS

Edificio: Mercado de Sants	Comarca: Barcelonés	Distrito: Sants-Montjuic	Ficha num: FH-14-01
Año de construcción: 1913	Municipio: Barcelona		
Arquitecto: Falqués i Urpí	Ubicación: Sant Jordi, 6		



1910



1935



Inauguración mercado 1913

Fuente Archivo municipal de Sants - Montjuic

## ESTADO ORIGINAL

Edificio: Mercado de Sants	Comarca: Barcelonés	Distrito: Sants-Montjuic	Ficha num: EO-14-01
Año de construcción: 1913	Municipio: Barcelona		
Arquitecto: Falqués i Urpí	Ubicación: Sant Jordi, 6		

### DATOS TÉCNICO - CONSTRUCTIVOS

<b>Dimensiones del edificio</b>	<b>Materiales:</b>	
Area: 3555 m2	<b>Cubierta:</b>	Sobre la nave central un tejado de una sola vertiente a cada lado. Las dos naves laterales presentan una triple cubierta con la parte central dividida en ocho pequeños tejados a dos vertientes (en sentido perpendicular a la nave central) y un tejado a un agua a cada lado.
Número de naves: 3		
La central más elevada respecto a las laterales	<b>Apoyos:</b>	La estructura interior se divide en tres naves separadas por dos grupos de siete pilares de sección cruciforme en el basamento (piedra) y de sección rectangular desde esta altura hacia arriba de obra.
<b>Dimensiones de naves</b>		
<b>Nave principal</b>	<b>Cerramientos:</b>	Aparejo de obra vista
Altura máxima:		
Altura mínima principal:	<b>Ventilación:</b>	
Luz entre apoyos:		
	<b>Iluminación:</b>	A través de aberturas con persianas de madera en los laterales triangulares de la cubierta de las naves laterales y de la nave central.
<b>Nave secundaria</b>	<b>Método de evacuación de aguas:</b>	
Altura máxima:		
Altura mínima:		
Luz entre apoyos:	<b>Percepción de espacio bajo la cubierta:</b>	
Número de accesos		Descripción del edificio: De planta en forma basilical de tres naves, la central más elevada respecto a las laterales y una compleja composición de cubiertas. Sobre la nave central existe un tejado a dos aguas ligeramente elevada de las laterales, con persianas de madera sobre una base de obra, flanqueada a partir del nivel inferior de las laterales con un tejado de una sola agua a cada lado. Las naves laterales tienen una triple cubierta con la parte central dividida entre 8 pequeños tejados a dos aguas (en sentido perpendicular a la nave central) y un tejado a una sola agua a cada lado. Actualmente todos los tejados son de fibrocemento. Las fachadas principales disponen de tres cuerpos (cerramiento de las naves) con el central acabado en forma triangular y dos cuerpos laterales con un remate triangular truncado. En estos cuerpos se alternan unos pilares de sección rectangular que cortan la superficie lisa de las fachadas. Pequeños pilares sobresalen respecto de la altura de las diversas cubiertas, otorgando un sentido de verticalidad, contrapuesto a la horizontalidad del friso moldurado complejo, que en sentido transversal llega de un extremo al otro de la fachada. El friso enmarca dos zonas: la superior con aberturas estrechas y alargadas entre los pilares mencionados, y la inferior con los portales de accesos correspondientes y unos plafones rectangulares y ciegos, respecto de la línea de la fachada. Unas ménsulas de piedra adosadas a la parte alta de los pilares soportan la estructura metálica de vigas caladas y tirantes.
Número de niveles:		
Historia del edificio: El crecimiento demográfico del último cuarto de siglo de XIX del antiguo municipio de Sants, y del cual son muestra las urbanizaciones de antiguos campos que se produjeron en estas fechas, hizo que el tradicional mercado al aire libre situado en la Plaza de Osca fuese insuficiente. Así, en 1891, el arquitecto municipal de Sants -M. Gustà- proyectó la urbanización y construcción del mercado en los terrenos del Hort Nou que el ayuntamiento de Sants había adquirido. Un año más tarde (1892) con la primera anexión del municipio a Barcelona se proyecta ya un mercado que no se lleva a cabo. No es sino hasta la definitiva incorporación de Sants a Barcelona en 1897 que los proyectos no se tornan a reemprender. El proyecto del mercado corrió a cargo del arquitecto municipal barcelonés Pere Falqués i Urpí. Los planos y el pliego de cláusulas y presupuesto para la construcción se enlistaron en noviembre de 1898.		
Las subastas que se realizaron en junio y octubre de 1899 quedaron desiertas, incluso rebajando las pretensiones para la construcción del mercado y proyectando sólo las naves laterales. La construcción del mercado fue larga y no se acabó hasta 1913.		

# GRÁFICOS ANTIGUOS


Edificio: Mercado de Sants	Comarca: Barcelonés	Distrito: Sants-Montjuic	Ficha num: FH-14-02
Año de construcción: 1913	Municipio: Barcelona		
Arquitecto: Falqués i Urpí	Ubicación: Sant Jordi, 6		




Cubierta 1986



1986



Detalle 1991

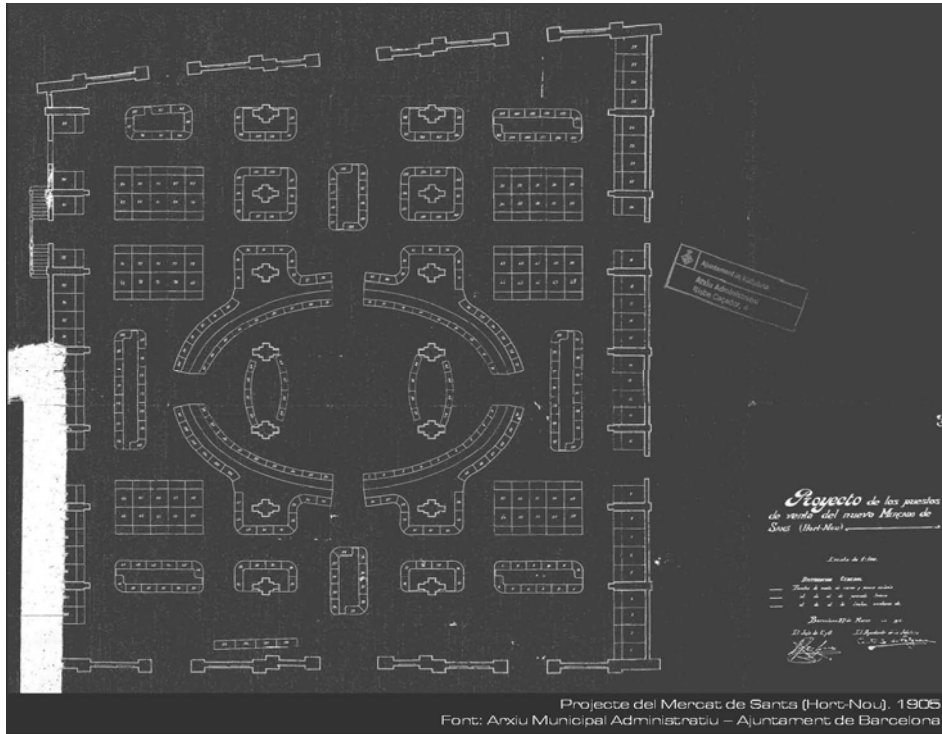


Interior 1991

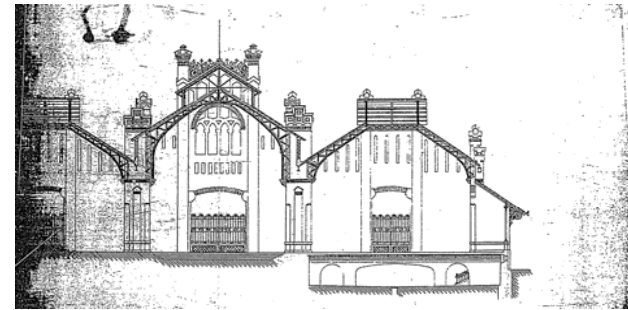
Fuente: Archivo municipal de Sants - Montjuic

# GRÁFICOS ANTIGUOS

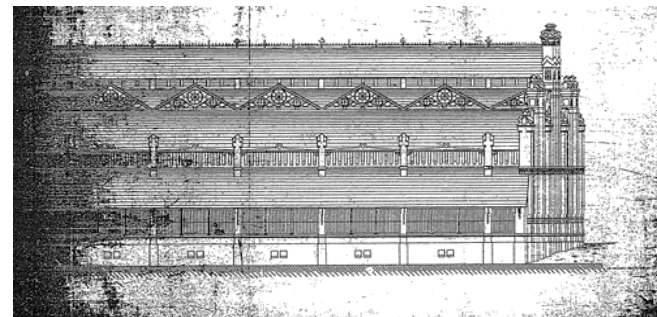
Edificio: Mercado de Sants	Comarca: Barcelonés	Distrito: Sants-Montjuic	Ficha num: FH-14-03
Año de construcción: 1913	Municipio: Barcelona		
Arquitecto: Falqués i Urpí	Ubicación: Sant Jordi, 6		



Proyecto original. Planta 1905



Sección 1905



Fachada 1905

Fuente: Archivo municipal de Barcelona

# I N T E R V E N C I O N E S

Edificio: Mercado de Sants	Comarca:Barcelonés	Distrito:Sants-Montjuic	Ficha num: I-14-01
Año de construcción: 1913	Municipio:Barcelona		
Arquitecto: Falqués i Urpí	Ubicación: Sant Jordi, 6		

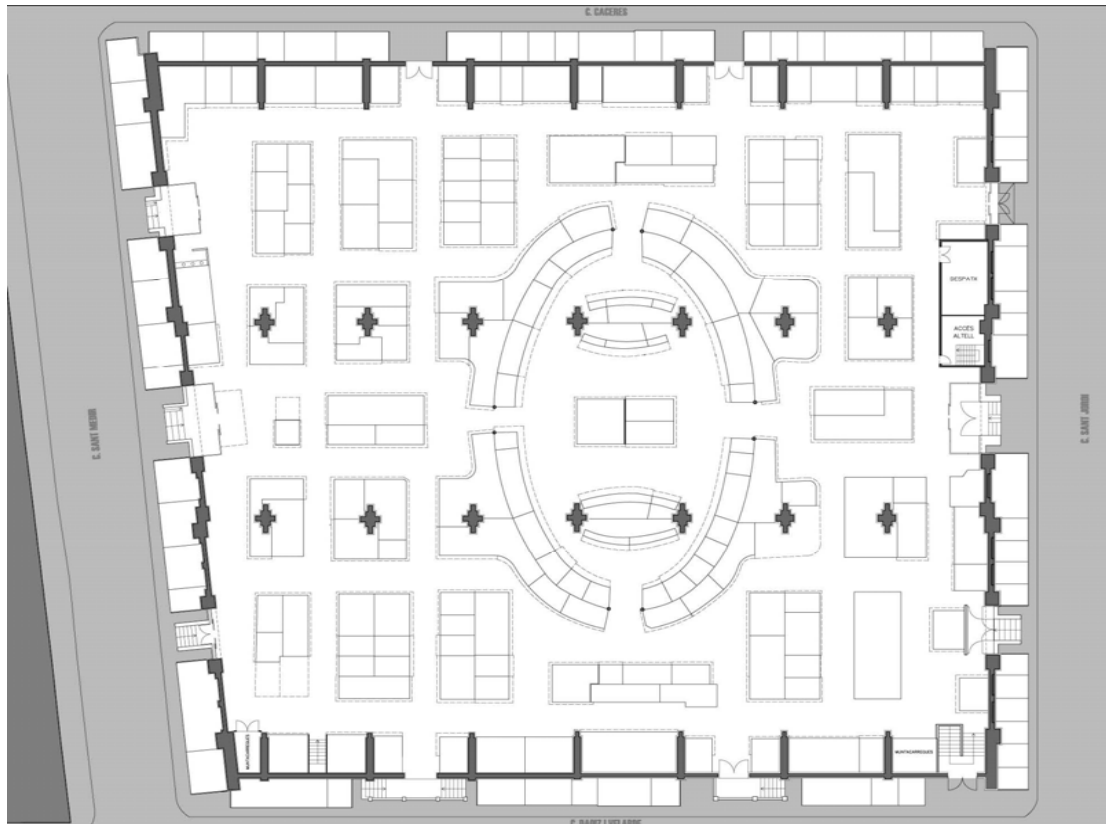
1990 Estructurales  
1991 Mantenimiento  
1996 Estructurales  
1997 Instalaciones y locales técnicos





# ESTADO PREVIO

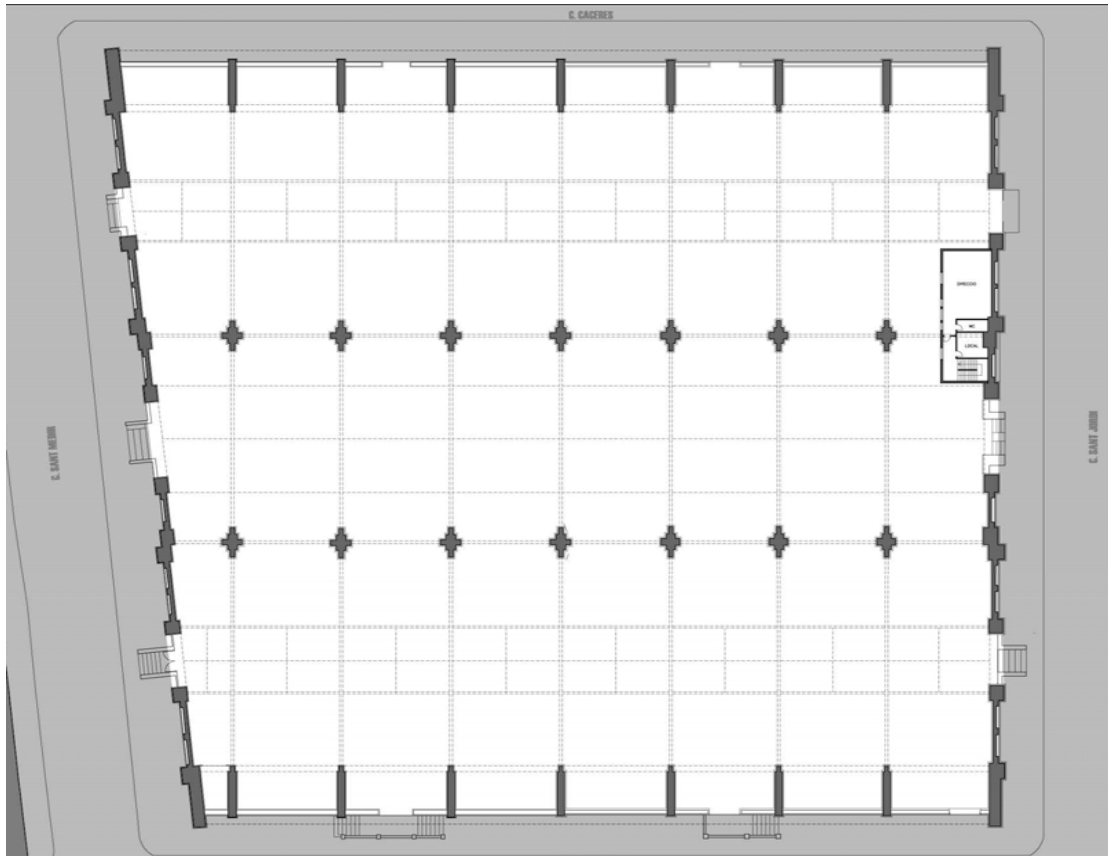
Edificio: Mercado de Sants	Comarca: Barcelonés	Distrito: Sants-Montjuic	Ficha num: EP-14-02
Año de construcción: 1913	Municipio: Barcelona		
Arquitecto: Falqués i Urpí	Ubicación: Sant Jordi, 6		



Planta baja

# ESTADO PREVIO

Edificio: Mercado de Sants	Comarca: Barcelonés	Distrito: Sants-Montjuic	Ficha num: EP-14-03
Año de construcción: 1913	Municipio: Barcelona		
Arquitecto: Falqués i Urpí	Ubicación: Sant Jordi, 6		



Planta atillo

# ESTADO PREVIO

Edificio: Mercado de Sants

Comarca: Barcelonés

Distrito: Sants-Montjuic

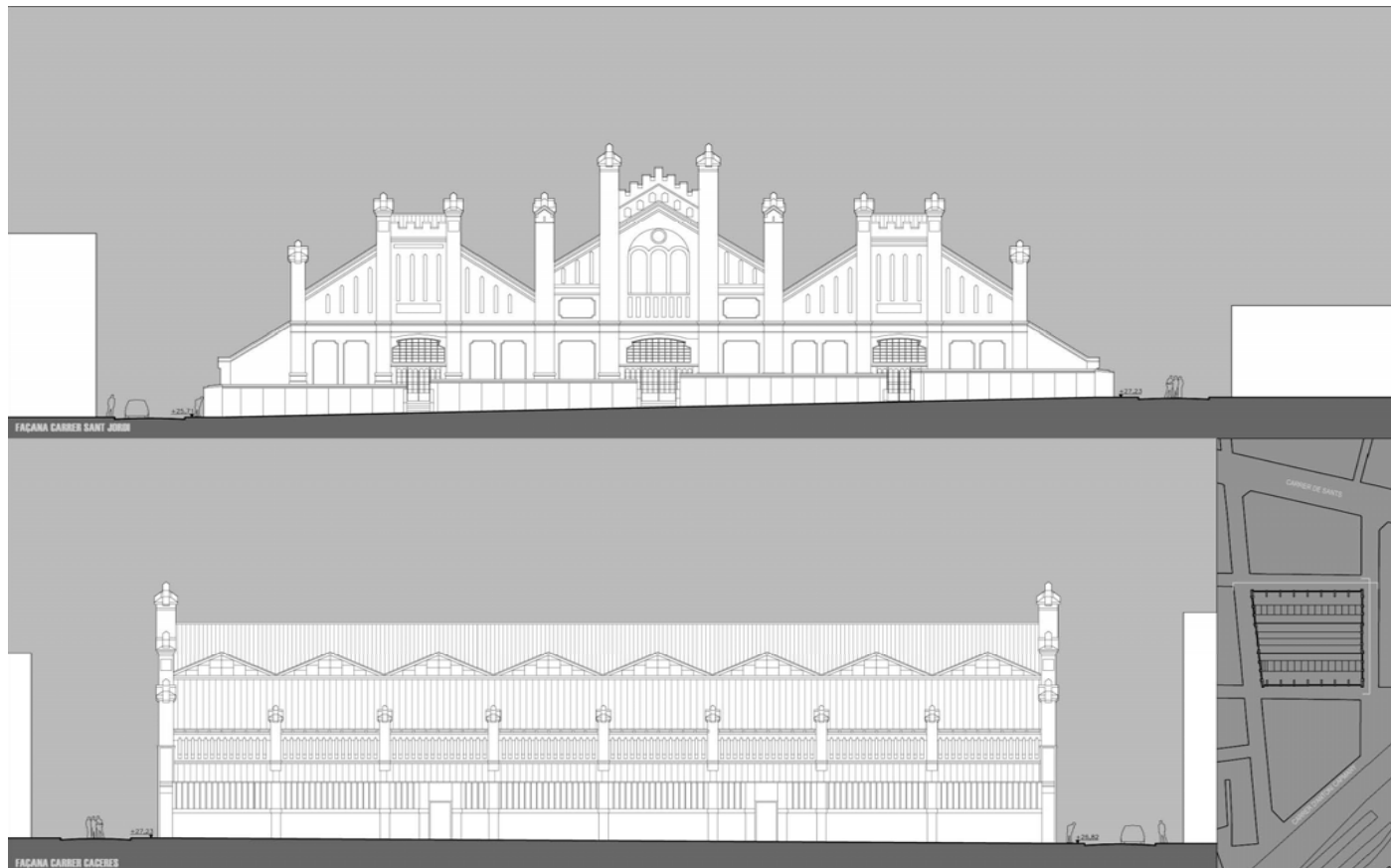
Ficha num: EP-14-04

Año de construcción: 1913

Municipio: Barcelona

Arquitecto: Falqués i Urpí

Ubicación: Sant Jordi, 6



Fachadas principales

# ESTADO PREVIO

Edificio: Mercado de Sants	Comarca: Barcelonés	Distrito: Sants-Montjuic	Ficha num: EP-14-05
Año de construcción: 1913	Municipio: Barcelona		
Arquitecto: Falqués i Urpí	Ubicación: Sant Jordi, 6		



Secciones generales

## E S T A D O   P R E V I O

Edificio: Mercado de Sants	Comarca: Barcelonés	Distrito: Sants-Montjuic	Ficha num: EP-14-06
Año de construcción: 1913	Municipio: Barcelona		
Arquitecto: Falqués i Urpí	Ubicación: Sant Jordi, 6		

En las últimas décadas, las sucesivas crisis del comercio alimentario han dejado su impronta en el mercado, que no ha afrontado intervenciones importantes de modernización. El número de establecimientos cerrados son un indicador de la necesidad de una actuación que reconduzca la situación, aprovechando para actualizar tanto física como comercialmente este equipamiento para que continúe siendo la principal referencia comercial de alimentación del barrio de Sants. El entorno inmediato del mercado tiene en marcha una intervención urbanística importante, relacionada con la entrada del tren de alta velocidad a través de la red de vías que actualmente se sitúa en la parte posterior del mercado. El planteamiento futuro pretende cubrir las vías y permitir así una mejora de accesibilidad de los habitantes del otro lado de las vías.

# PROYECTO

Edificio: Mercado de Sants

Comarca: Barcelonés

Distrito: Sants-Montjuic

Ficha num: P-14-01

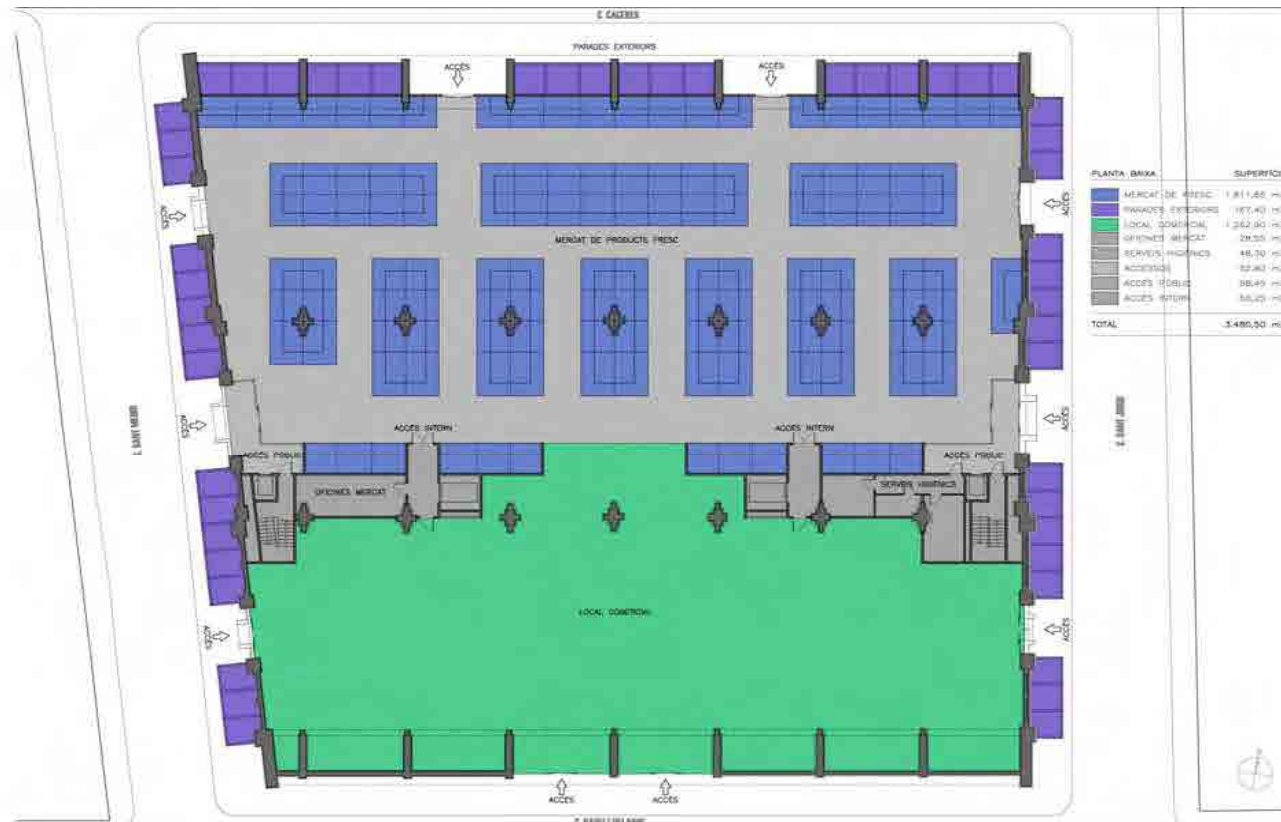
Año de intervención: 2009-2011

Municipio: Barcelona

Arquitecto: Josep Llobet i Baix

Ubicación: Sant Jordi, 6

## PROPUESTA PLANTA BAJA



CONCURS DE REMODELACIÓ DEL MERCAT DE SANTS  
llobetbech associate

PLANTA BAJA  
PROPOSTA

P02

# PROYECTO

Edificio: Mercado de Sants

Comarca: Barcelonés

Distrito: Sants-Montjuic

Ficha num: P-14-02

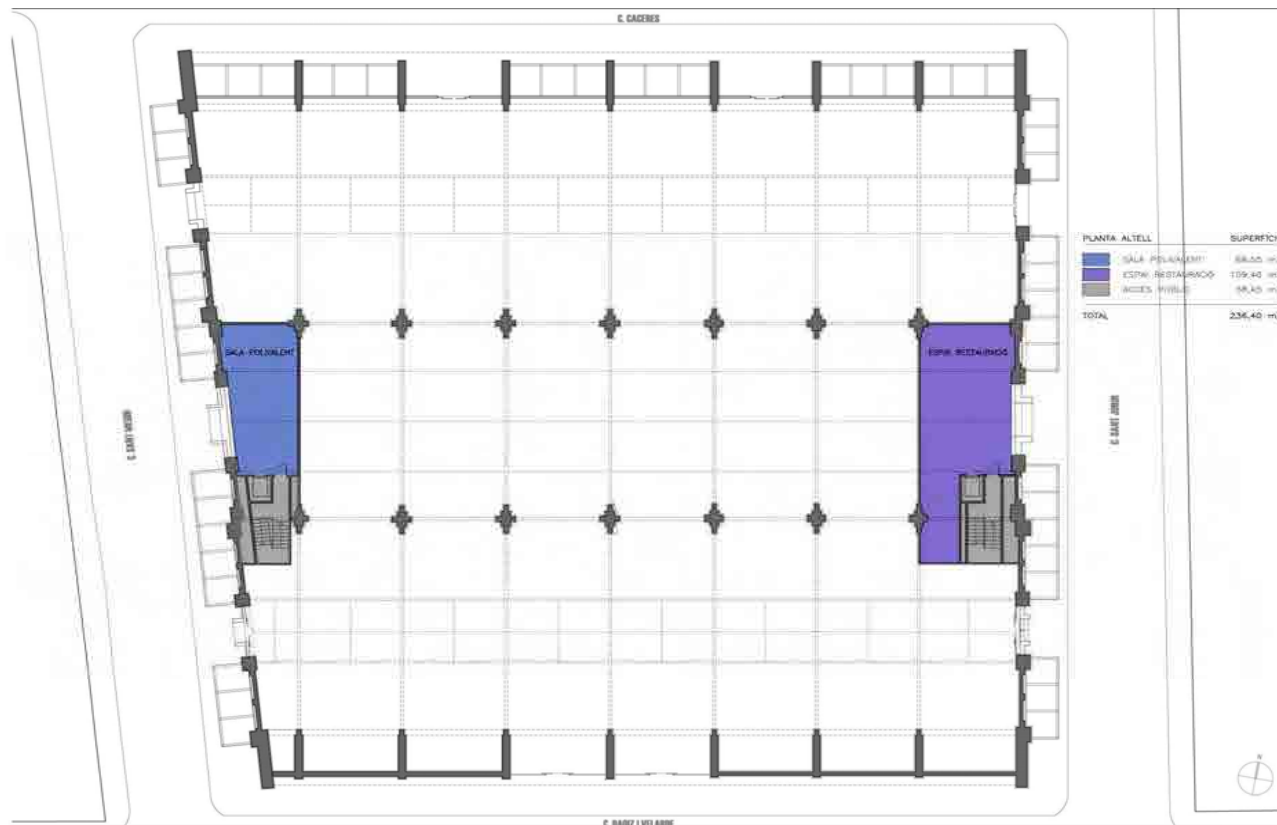
Año de intervención: 2009-2011

Municipio: Barcelona

Arquitecto: Josep Llobet i Baix

Ubicación: Sant Jordi, 6

## PLANTA ATELLO



CONCURS DE REMODELACIÓ DEL MERCAT DE SANTS  
llobetbach associats

PLANTA ATELLO  
PROPOSTA

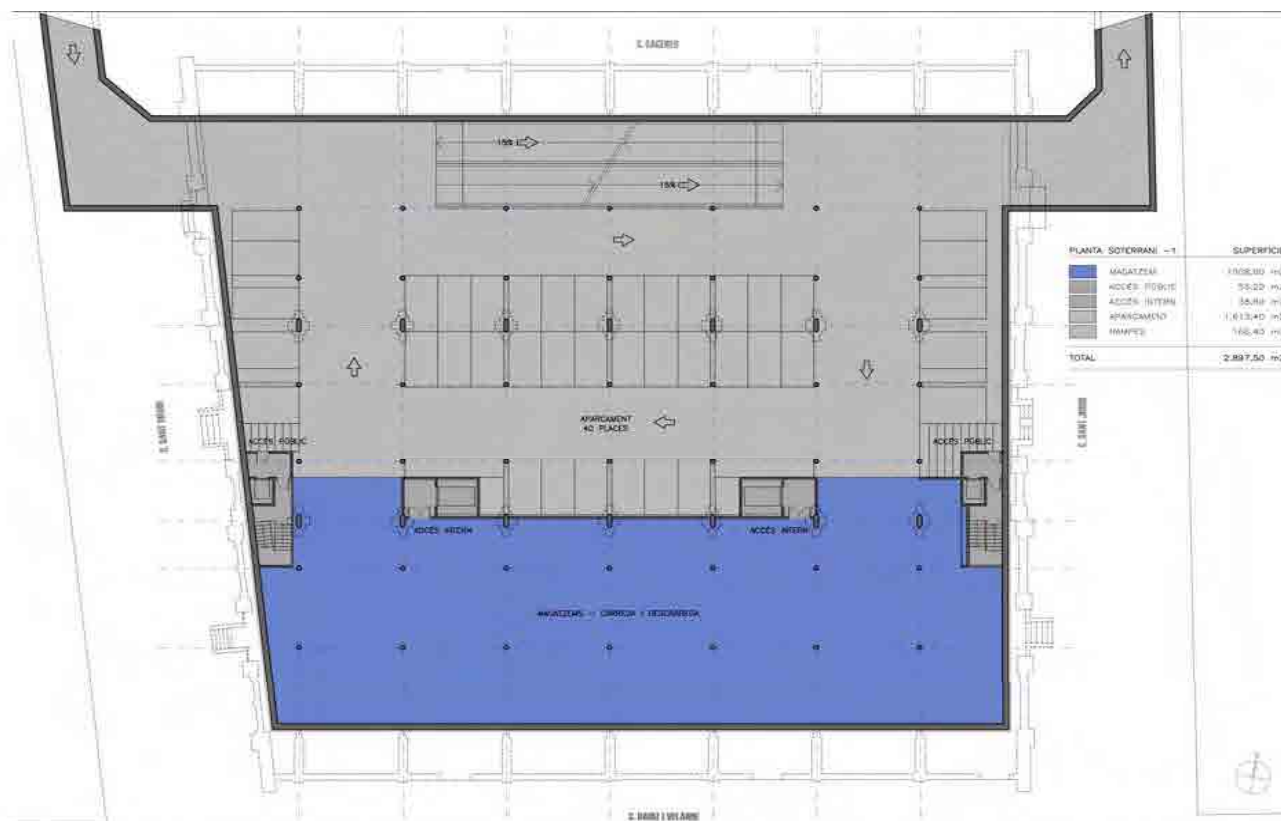
P03



# PROYECTO

Edificio: Mercado de Sants	Comarca: Barcelonés	Distrito: Sants-Montjuic	Ficha num: P-14-03
Año de intervención: 2009-2011	Municipio: Barcelona		
Arquitecto: Josep Llobet i Baix	Ubicación: Sant Jordi, 6		

## PLANTA SOTANO - 1



PLANTA SOTERRANI -1	SUPERFICIE
MAGAZEN	1.806,00 m <sup>2</sup>
ACCES PUBLIC	33,20 m <sup>2</sup>
ACCES INTERN	34,84 m <sup>2</sup>
APARCAMENT	1.613,40 m <sup>2</sup>
MAPPEL	166,40 m <sup>2</sup>
<b>TOTAL</b>	<b>2.897,50 m<sup>2</sup></b>



CONCURS DE REMODELACIÓ DEL MERCAT DE SANTS  
llobetbaix associats

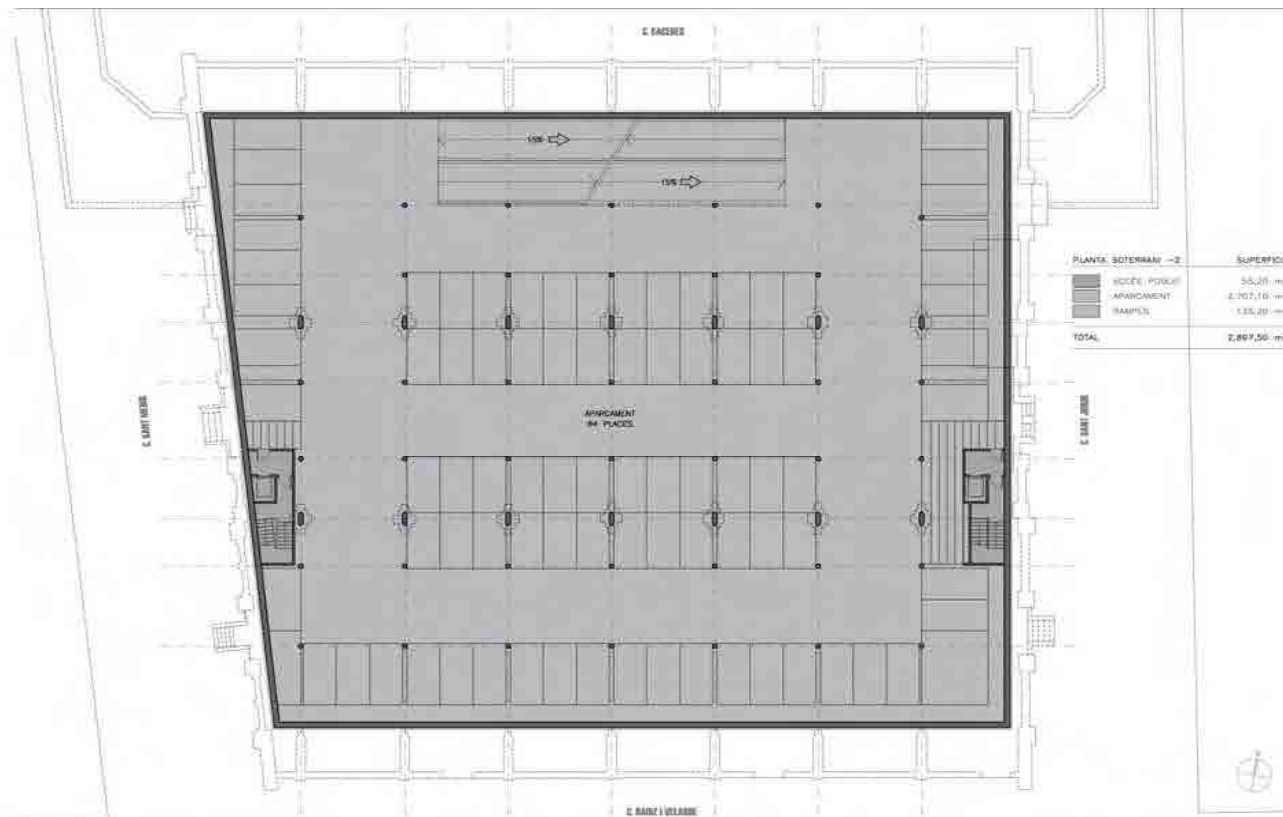
PLANTA SOTERRANI -1  
PROPOSTA

PO4

# P R O Y E C T O

Edificio: Mercado de Sants	Comarca: Barcelonés	Distrito: Sants-Montjuic	Ficha num: P-14-04
Año de intervención: 2009-2011	Municipio: Barcelona		
Arquitecto: Josep Llobet i Baix	Ubicación: Sant Jordi, 6		

## PLANTA SOTANO - 2



CONCURS DE REMODELACIÓ DEL MERCAT DE SANTS  
llobetbech associats

PLANTA SOTERRANI -2  
PROPOSTA

P06

# PROYECTO

Edificio: Mercado de Sants

Comarca: Barcelonés

Distrito: Sants-Montjuic

Ficha num: P-14-05


Año de intervención: 2009-2011

Municipio: Barcelona

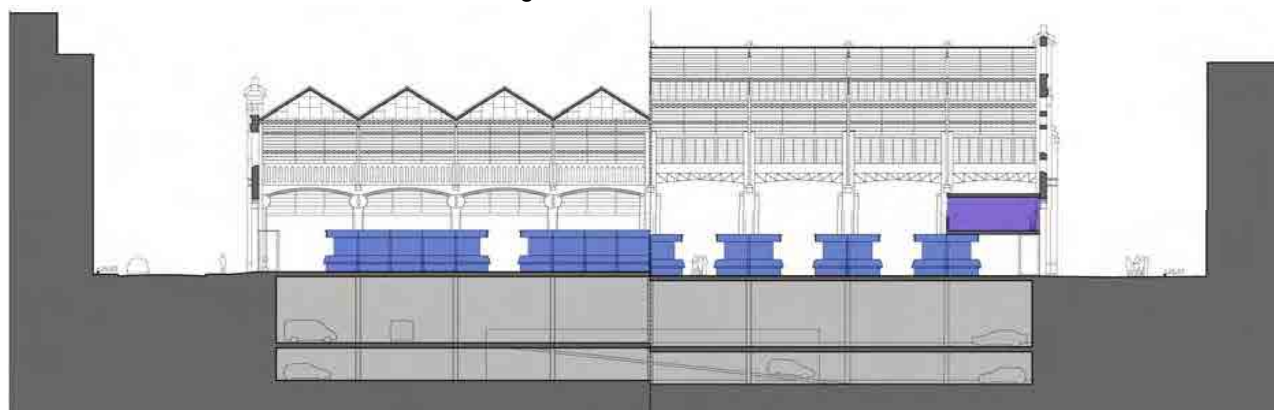
Arquitecto: Josep Llobet i Baix

Ubicación: Sant Jordi, 6

## SECCIONES



Sección longitudinal



Sección transversal

# PROYECTO

Edificio: Mercado de Sants	Comarca: Barcelonés	Distrito: Sants-Montjuic	Ficha num: P-14-06
Año de intervención: 2009-2011	Municipio: Barcelona		
Arquitecto: Josep Llobet i Baix	Ubicación: Sant Jordi, 6		

## MODELOS VIRTUALES



# P R O Y E C T O

Edificio: Mercado de Sants	Comarca: Barcelonés	Distrito: Sants-Montjuic	Ficha num: P-14-07
Año de construcción: 1913	Municipio: Barcelona		
Arquitecto: Falqués i Urpí	Ubicación: Sant Jordi, 6		

El proyecto de remodelación del mercado de Sants se adjudicó en concurso público al estudio de arquitectura PB2, dirigido por el arquitecto Josep Llobet i Bach.

Las principales actuaciones son:

Demolición de la actual planta de ventas

Excavación de la nueva planta -1 y construcción de nuevos almacenes, habilitación de un espacio para la recogida de basuras, área de carga y descarga y aparcamiento de vehículos comerciales y otros servicios.

Reparación integral de la cubierta y desagües pluviales.

Rehabilitación integral de las fachadas y pavimentos del mercado.

Actualización de las instalaciones eléctrica, de agua, telefónica, iluminación, megafonía y anti-incendios.

Dotar al mercado de aire acondicionado.

Instalaciones para introducir nuevas tecnologías: Compra en línea, pago con tarjeta, informatización de los servicios.

Reordenación de la sala de ventas, resultado de la correspondiente reducción de oferta excedente, ampliación de pasillos, mejora de los accesos e incorporación de nueva oferta.

Adecuación de nuevos espacios para la introducción de nuevas ofertas comerciales.

Construcción del área de oficinas y espacios polivalentes.

Secuencia temporal prevista:

Finalización del proyecto ejecutivo: Diciembre de 2008

Construcción del mercado provisional y traslado: Septiembre de 2009

Finalización de obras del mercado: Septiembre de 2011.

# Mercado del Ninot

## ESTADO ORIGINAL

Edificio: Mercado del Ninot	Comarca: Barcelonés	Distrito: Eixample	Ficha num: EO-11-01
Año de construcción: 1933	Municipio: Barcelona		
Arquitecto: Antoni de Falguera y Joaquim Vilaseca	Ubicación: Mallorca, 135		

### DATOS TÉCNICO - CONSTRUCTIVOS

<b>Dimensiones del edificio</b>	<b>Materiales:</b>
Area: 6037 m <sup>2</sup>	Cubierta:
Número de naves: 3 cuerpos en forma de T	Apoyos: Estructura metálica
<b>Dimensiones de naves</b>	
<b>Nave principal</b>	Cerramientos: Obra vista de 3 metros de alto y a continuación persianas que permiten la ventilación.
Altura máxima:	
Altura mínima principal:	Ventilación: A través de las persianas
Luz entre apoyos:	
	Iluminación: A través de las persianas
<b>Nave secundaria</b>	
Altura máxima:	Método de evacuación de aguas:
Altura mínima:	
Luz entre apoyos:	Percepción de espacio bajo la cubierta: Se aprecia con todo detalle y esplendor la estructura metálica de la cubierta.
Número de accesos	
Número de niveles:	

<p><b>Historia del edificio:</b>                  la inauguración del mercado actual se hizo en 1933, pero la actividad ya se realizaba al aire libre en este mismo sitio desde 1893 y dependía del Ayuntamiento de Les Corts, en ese entonces municipio independiente.</p>	<p><b>Descripción del edificio:</b>                  El edificio ocupa un solar alargado entre las calles de Villarroel y Casanova y con poca profundidad respecto a la calle Mallorca. La planta se organiza en forma de T y da lugar a dos patios laterales y a un pasaje en la parte posterior que permite luz, ventilación y aislamiento. La estructura es metálica formada por tres cuerpos, los dos laterales subdivididos en tres cubiertas a dos aguas, con la central a un nivel más alto permitiendo la ventilación. El conjunto está cerrado por una pared de unos tres metros de alto, el resto con persianas que permiten la ventilación.</p>
---	--

# F I C H A C A T Á L O G O P A T R I M O N I O

Edificio: Mercado del Ninot	Comarca:Barcelonés	Distrito:Eixample	Ficha num: CP-11-01
Año de construcción: 1933	Municipio:Barcelona		
Arquitecto:Antoni de Falguera y Joaquim Vilaseca	Ubicación: Mallorca, 135		

Calificación urbanística: 7a (p)(5)

Nivel de protección: Bienes con elemntos de interés

Estilo: -

Comentarios: mantenimiento del volumen e interiormente, de la visión directa de la estructura.

Fotografías:





# I N T E R V E N C I O N E S

Edificio: Mercado del Ninot	Comarca:Barcelonés	Distrito:Eixample	Ficha num: I-11-01
Año de construcción: 1933	Municipio:Barcelona		
Arquitecto:Antoni de Falguera y Joaquim Vilaseca	Ubicación: Mallorca, 135		

## **Instalaciones y locales técnicos**

1983, 1987,1997

## **Mantenimiento**


1986

## **Estructurales**

1982, 1998

# ESTADO PREVIO

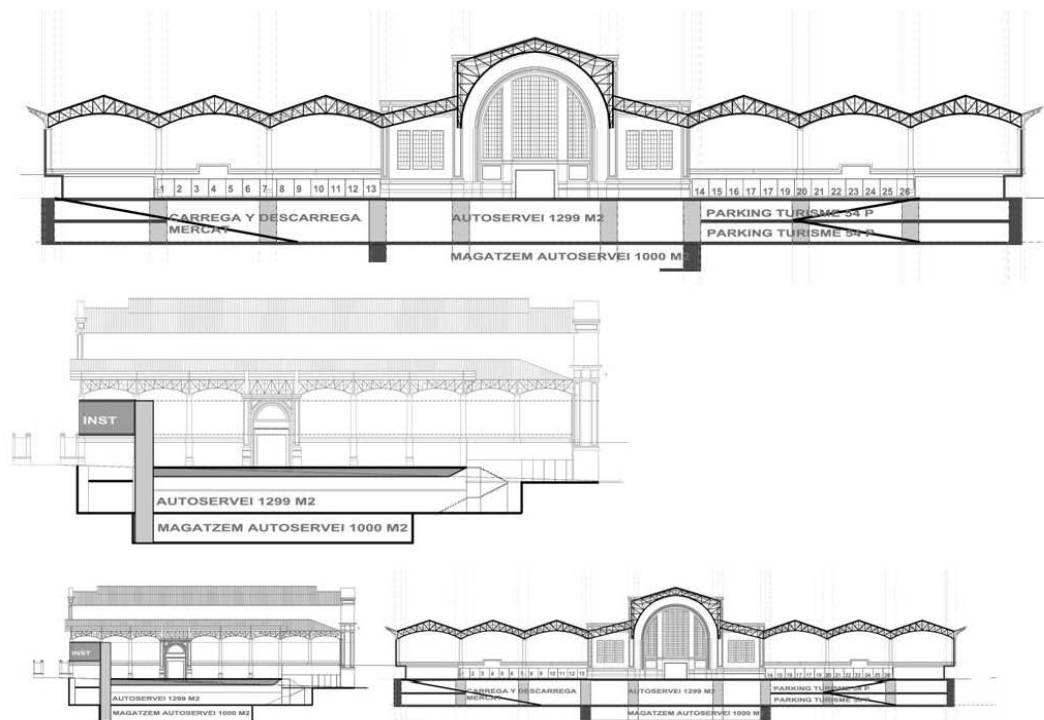
Edificio: Mercado del Ninot	Comarca: Barcelonés	Distrito: Eixample	Ficha num: EP-11-01
Año de construcción: 1933	Municipio: Barcelona		
Arquitecto: Antoni de Falguera y Joaquim Vilaseca	Ubicación: Mallorca, 135		



# P R O Y E C T O

Edificio: Mercado del Ninot	Comarca: Barcelonés	Distrito: Eixample	Ficha num: P-11-01
Año de construcción: 1933	Municipio: Barcelona		
Arquitecto: MAP Arquitectes y G56	Ubicación: Mallorca, 135		

Se restaurarán los elementos y las estructuras de interés arquitectónico.  
 El nuevo mercado garantizará el equilibrio entre oferta y demanda de producto fresco.  
 Los establecimientos de producto no comestible se integrarán dentro de la fachada del nuevo mercado.  
 Habrá un establecimiento de autoservicio de 1.299 m<sup>2</sup>



**REMDELACIÓ DEL MERCAT DEL NINOT**

# PROYECTO

Edificio: Mercado del Ninot	Comarca: Barcelonés	Distrito: Eixample	Ficha num: P-11-02
Año de construcción: 1933	Municipio: Barcelona		
Arquitecto: MAP Arquitectes y G56	Ubicación: Mallorca, 135		

Principales actuaciones que se realizarán sobre el mercado actual:

Recuperación y rehabilitación de todo el edificio, incluyendo la cubierta y dando a las fachadas un nuevo impacto con un revestimiento sobrepuesto.

Integración de las paradas exteriores en la fachada del edificio, ganando así espacio en las aceras y recuperando como espacios públicos los dos patios cerrados situados en la fachada de la calle Mallorca.

Mantener la sala de ventas del mercado en el mismo nivel donde se sitúa actualmente, conservando los accesos a nivel de las calles Casanova y Villarroel, y haciendo una nueva distribución comercial de las paradas, que ganarán dimensión y capacidad. Crear un nuevo acceso principal en la calle Mallorca con un gran vestíbulo que distribuya el acceso al mercado y/o a la nueva superficie comercial (en planta parcialmente subterránea) mediante rampas, escaleras y ascensores.

Excavación y construcción de un doble nivel, para entre 80 y 90 plazas de aparcamiento para los clientes del mercado, la carga y descarga de mercancías, almacenes y espacio de basuras.

Se renovarán todas las instalaciones de servicios (agua, electricidad, iluminación) seguridad y acceso a las nuevas tecnologías, así como la adecuada climatización y sistemas dirigidos al ahorro de energía.

# PROYECTO

Edificio: Mercado del Ninot

Comarca: Barcelonés

Distrito: Eixample

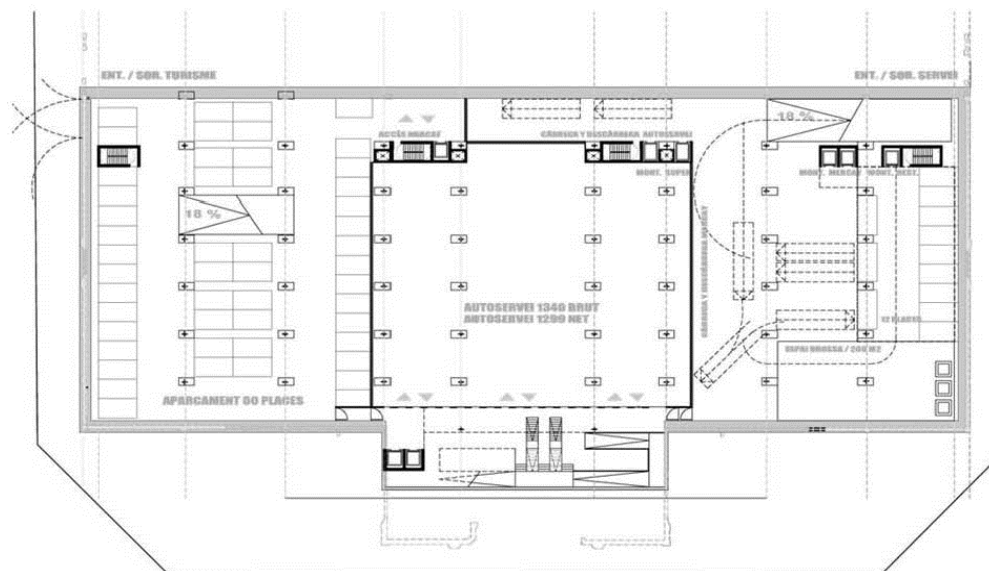
Ficha num: P-11-03

Año de construcción: 1933

Municipio: Barcelona

Arquitecto: MAP Arquitectes y G56

Ubicación: Mallorca, 135



**SOTERRANI -1**

**REMODELACIÓ DEL MERCAT DEL NINOT**

# PROYECTO

Edificio: Mercado del Ninot

Comarca: Barcelonés

Distrito: Eixample

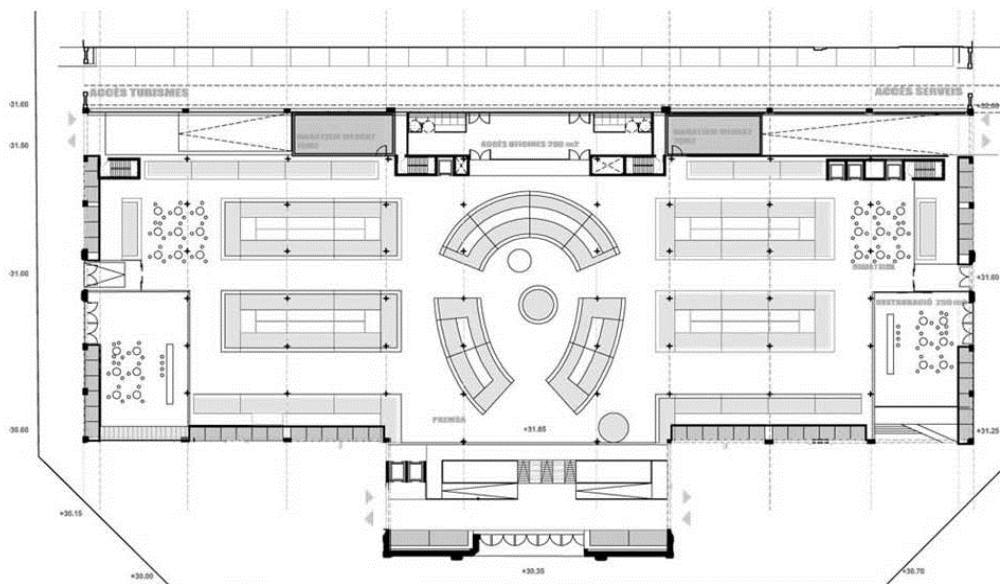
Ficha num: P-11-04

Año de construcción: 1933

Municipio: Barcelona

Arquitecto: MAP Arquitectes y G56

Ubicación: Mallorca, 135



**PLANTA BAIXA**

## REMODELACIÓ DEL MERCAT DEL NINOT

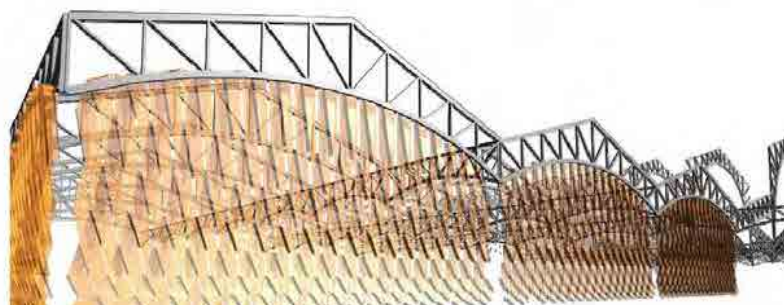
# PROYECTO

Edificio: Mercado del Ninot	Comarca: Barcelonés	Distrito: Eixample	Ficha num: P-11-05
Año de construcción: 1933	Municipio: Barcelona		
Arquitecto: MAP Arquitectes y G56	Ubicación: Mallorca, 135		



# PROYECTO

Edificio: Mercado del Ninot	Comarca: Barcelonés	Distrito: Eixample	Ficha num: P-11-06
Año de construcción: 1933	Municipio: Barcelona		
Arquitecto: MAP Arquitectes y G56	Ubicación: Mallorca, 135		



REMODELACIÓ DEL MERCAT DEL NINOT



REMODELACIÓ DEL MERCAT DEL NINOT



REMODELACIÓ DEL MERCAT DEL NINOT



# Mercado Torner

## ESTADO ORIGINAL

Edificio: Mercado Torner	Comarca: Barcelonés	Ficha num: EO-02-01
Año de construcción: 1926	Municipio: Badalona	
Arquitecto: Josep Fradera / Enric Casas i Casals	Ubicación: Mercat Torner, s/n	

### DATOS TÉCNICO - CONSTRUCTIVOS

<b>Dimensiones del edificio</b>	<b>Materiales:</b>
Area: 2.208,95	Cubierta:
Número de naves:	Apoyos: Pilares de fundición
<b>Dimensiones de naves</b>	
<b>Nave principal</b>	Cerramientos: De fierro y vidrio
Altura máxima:	
Altura mínima principal:	Ventilación:
Luz entre apoyos:	Iluminación: natural
<b>Nave secundaria</b>	
Altura máxima:	Método de evacuación de aguas:
Altura mínima:	
Luz entre apoyos:	Percepción de espacio bajo la cubierta: No hay elementos que bloqueen la visión.
Número de accesos	
Número de niveles:	

<p>Historia del edificio: El mercado se construyó en 1926, en lo que fue el perímetro de la plaza Torner. De cuerpo majestuoso, rematado por una cubierta apoyada en seis grandes armaduras metálicas. Contaba en aquel momento con una cámara frigorífica en el sótano, con una superficie de aproximadamente 250 m<sup>2</sup></p>	<p>Descripción del edificio: De construcción de la denominada arquitectura de fierro, el edificio está conformado por arcos semicirculares que hacen el soporte de la cubierta acabada en un lucernario. La fachada combina el fierro, vidrio, las superficies ciegas que contienen esgrafiados dentro de un diseño general que conjuga las líneas rectas y curvas de forma muy equilibrada.</p>
--	--

# F I C H A C A T Á L O G O P A T R I M O N I O

Edificio: Mercado Torner	Comarca:Barcelonés		Ficha num: P-02-01
Año de construcción:1926	Municipio:Badalona		
Arquitecto:Josep Fradera /Enric Casas i Casals	Ubicación:Mercat Torner, s/n		

Contenido en la guía del patrimonio histórico y artístico de los municipios catalanes

Tipo Mercado


Periodo 1911-1929

Autor Josep Fradera Botey

Situació Carrer Torner / Carrer Güell i Ferrer / Carrer Providènc

# GRÁFICOS ANTIGUOS

Edificio: Mercado Torner	Comarca: Barcelonés	Ficha num: FH-02-01
Año de construcción: 1926	Municipio: Badalona	
Arquitecto: Josep Fradera / Enric Casas i Casals	Ubicación: Mercat Torner, s/n	



Fachada lateral

# GRÁFICOS ANTIGUOS

Edificio: Mercado Torner

Comarca: Barcelonés

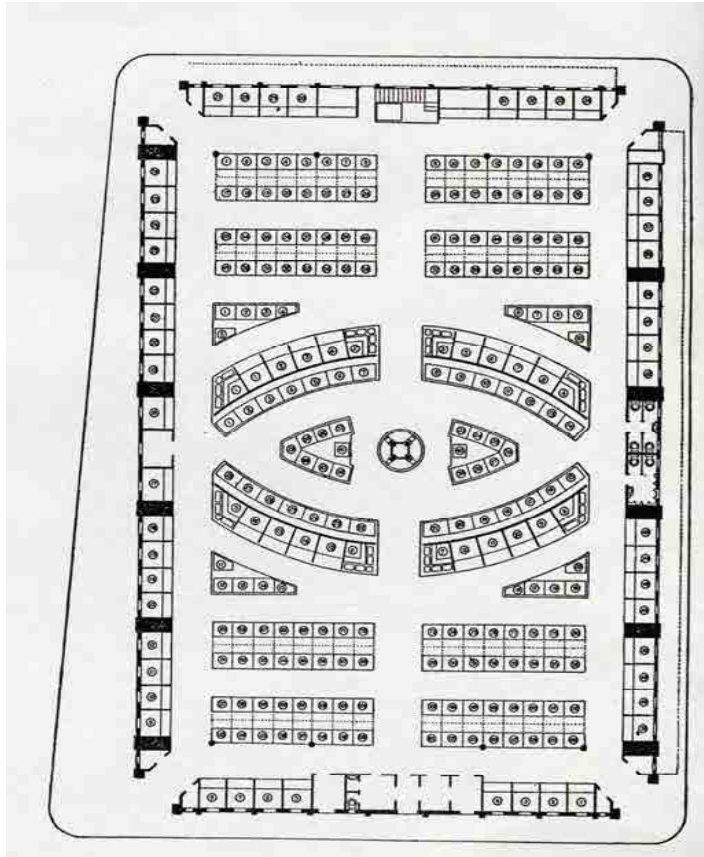
Ficha num: FH-02-02

Año de construcción: 1926

Municipio: Badalona

Arquitecto: Josep Fradera / Enric Casas i Casals

Ubicación: Mercat Torner, s/n



Planta

# GRÁFICOS ANTIGUOS

Edificio: Mercado Torner

Comarca: Barcelonés

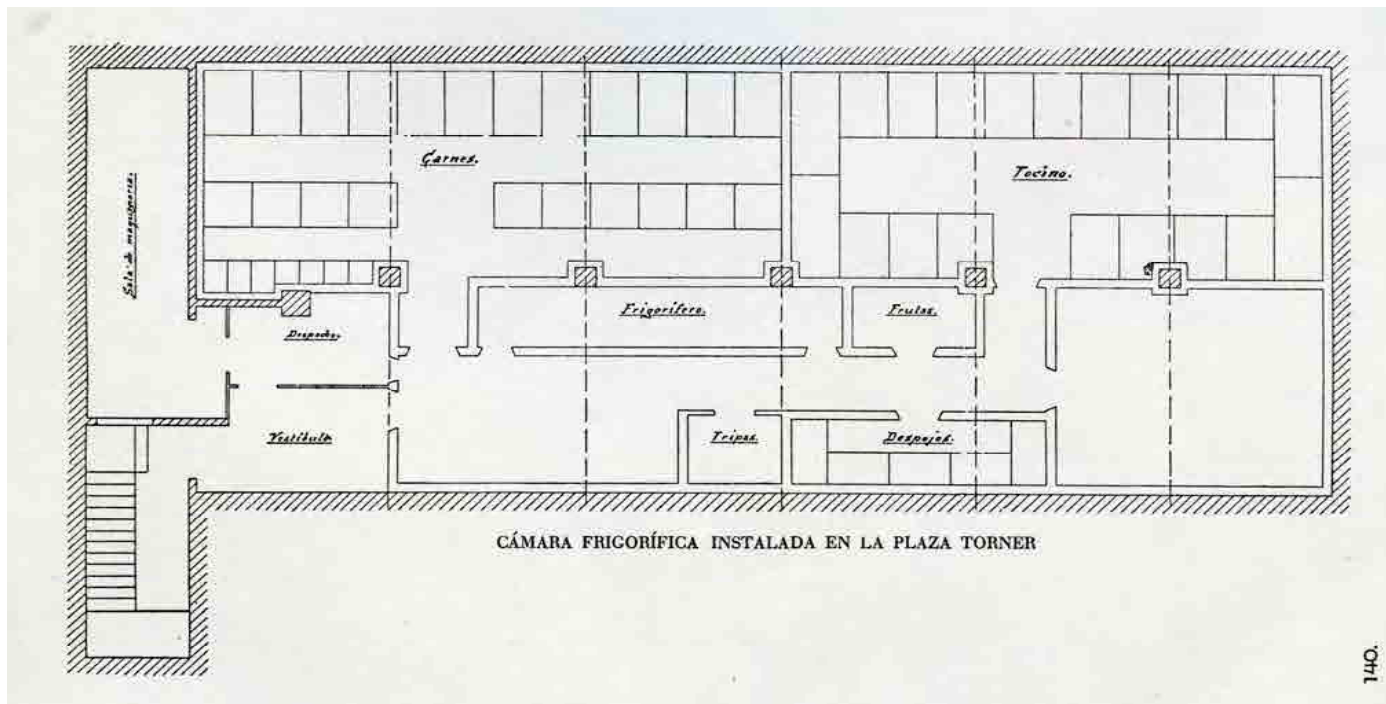
Ficha num: FH-02-03

Año de construcción: 1926

Municipio: Badalona

Arquitecto: Josep Fradera / Enric Casas i Casals

Ubicación: Mercat Torner, s/n



# GRÁFICOS ANTIGUOS

Edificio: Mercado Torner

Comarca: Barcelonés


Ficha num: FH-02-04

Año de construcción: 1926

Municipio: Badalona


Arquitecto: Josep Fradera / Enric Casas i Casals

Ubicación: Mercat Torner, s/n



# GRÁFICOS ANTIGUOS

Edificio: Mercado Torner	Comarca: Barcelonés	Ficha num: FH-02-05
Año de construcción: 1926	Municipio: Badalona	
Arquitecto: Josep Fradera / Enric Casas i Casals	Ubicación: Mercat Torner, s/n	



BADALONA - 16

PLAZA TORNER  
PLAÇA TORNER



# GRÁFICOS ANTIGUOS

Edificio: Mercado Torner	Comarca: Barcelonés	Ficha num: FH-02-06
Año de construcción: 1926	Municipio: Badalona	
Arquitecto: Josep Fradera / Enric Casas i Casals	Ubicación: Mercat Torner, s/n	



# I N T E R V E N C I O N E S

Edificio: Mercado Torner	Comarca:Barcelonés		Ficha num: 2
Año de construcción:1926	Municipio:Badalona		
Arquitecto:Josep Fradera /Enric Casas i Casals	Ubicación:Mercat Torner, s/n		

1985 Estructurales  
1994 Instalaciones y locales técnicos  
1995 Estructurales  
1997 Estructurales  
1998 Estructurales

# ESTADO PREVIO

Edificio: Mercado Torner	Comarca: Barcelonés	Ficha num: EP-02-02
Año de construcción: 1926	Municipio: Badalona	
Arquitecto: Josep Fradera / Enric Casas i Casals	Ubicación: Mercat Torner, s/n	



# ESTADO PREVIO

Edificio: Mercado Torner	Comarca: Barcelonés	Ficha num: EP-02-03
Año de construcción: 1926	Municipio: Badalona	
Arquitecto: Josep Fradera / Enric Casas i Casals	Ubicación: Mercat Torner, s/n	



# ESTADO PREVIO

Edificio: Mercado Torner	Comarca: Barcelonés	Ficha num: EP-02-01
Año de construcción: 1926	Municipio: Badalona	
Arquitecto: Josep Fradera / Enric Casas i Casals	Ubicación: Mercat Torner, s/n	



# PROYECTO

Edificio: Mercado Torner	Comarca: Barcelonés	Ficha num: P-02-01
Año de construcción: pendiente de aprobación	Municipio: Badalona	
Arquitecto: Albert de Pineda	Ubicación: Mercat Torner, s/n	

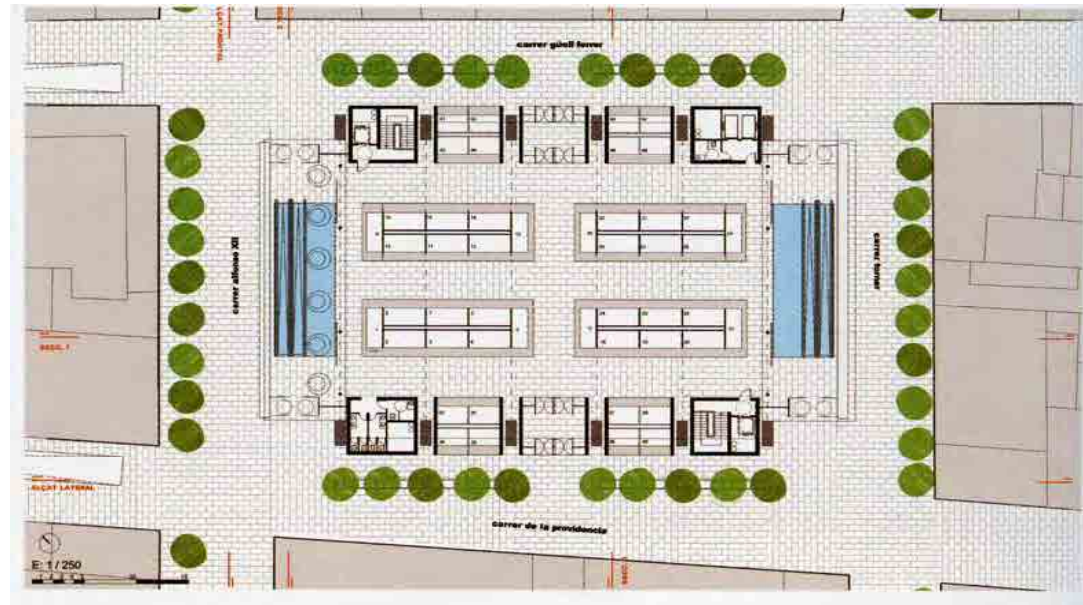
Históricamente los mercados han tenido un carácter de espacio público, han sido un lugar donde se ha transitado alrededor de la actividad comercial. El proyecto desea recuperar este carácter -un espacio público cubierto que forma parte de una continuidad urbana-, de manera que la actividad comercial en el interior siga la continuidad que existe en los edificios de alrededor. Se habilitan como zonas de peatones las calles perimetrales para evitar la presión del tránsito rodado y de la actividad logística alrededor de un espacio en donde la actividad principal se desarrolla a pie. La zona logística se ubica en el sótano -2, este traslado resuelve el principal problema, que es la carga y descarga del entorno. Al sótano se accede por unas rampas que se ubican en las calles laterales, lejos de los accesos de peatones al mercado, cerca de la vía principal de acceso. Al alejarlas se consigue que los vehículos de mercancías tengan un acceso completamente recto así como no estorban a la zona peatonal alrededor del mercado.

La renovación de la estructura física es una operación indispensable; la arquitectura y la inexistencia de espacios para la dotación de servicios complementarios hacen esta estructura comercial obsoleta. La transformación se ha de llevar a cabo compaginando las nuevas ventajas técnicas con la conservación del diseño del mercado, dada su consición de patrimonio de la ciudad de Badalona. La organización del nuevo mercado enfatiza la volumetría de la estructura original y la libera de elementos agregados que tapan la estructura. Enfatiza la idea del edificio como cubierta de una plaza donde se disponen elementos, casi de mobiliario, que son las paradas del mercado. El mercado es un equipamiento público, un foco de actividad, tanto cívica como comercial, un edificio transparente y abierto que ha de irradiar la mejora a los comercios de alrededor. El ámbito de actuación va más allá de sus límites físicos, a que su estructura comercial se refuerza con las tiendas que envuelven la plaza.

# PROYECTO

Edificio: Mercado Torner	Comarca: Barcelonés	Ficha num: P-02-02
Año de construcción: pendiente de aprobación	Municipio: Badalona	
Arquitecto: Albert de Pineda	Ubicación: Mercat Torner, s/n	

Organización funcional. El nuevo mercado dispone de una planta baja, a nivel de calle, donde se sitúa el mercado de fresco, y de cuatro plantas subterráneas, donde se ubican el supermercado, al sótano -1; los almacenes, en el sótano -2 y dos plantas de aparcamiento en los inferiores. El mercado de fresco se organiza en cuatro islas centrales y cuatro perimetrales, que dan al interior. Los accesos a las zonas públicas (mercado de fresco y supermercado) se producen por los extremos de la nave, por unos espacios de distribución que conectan visualmente a través de unos patios las dos zonas de venta y le donan un carácter unitario al edificio. La ubicación de las dos zonas de venta en plantas separadas, conectadas visualmente, permite que el funcionamiento pueda tener horarios independientes sin que se pierda la imagen unitaria del conjunto.



# PROYECTO

Edificio: Mercado Torner

Comarca: Barcelonés

Ficha num: P-02-03

Año de construcción: pendiente de aprobación

Municipio: Badalona

Arquitecto: Albert de Pineda

Ubicación: Mercat Torner, s/n



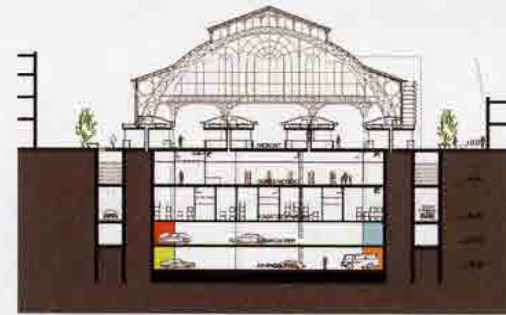


# PROYECTO


Edificio: Mercado Torner	Comarca: Barcelonés	Ficha num: P-02-04
Año de construcción: pendiente de aprobación	Municipio: Badalona	
Arquitecto: Albert de Pineda	Ubicación: Mercat Torner, s/n	



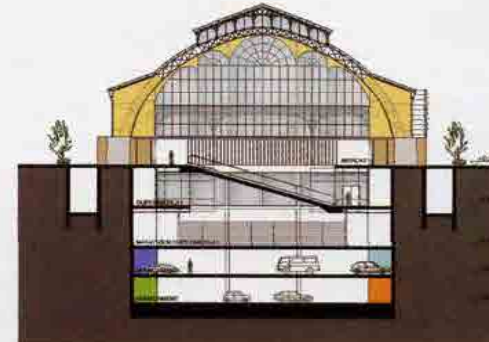
secció lateral



secció transversal



secció longitudinal



secció transversal