

TESIS DOCTORAL

**CIENCIA, SOCIEDAD Y  
PLANIFICACIÓN TERRITORIAL EN LA  
INSTITUCIÓN DEL LAZARETO**

JOAQUIM BONAstra TOLÓS

**APÉNDICES**

UNIVERSITAT DE BARCELONA  
2006

**Apéndice Gráfico II    La ciudad y el lazareto**



## **Abreviaturas**

|               |   |
|---------------|---|
| <b>AGS</b>    | <b>Archivo General de Simancas</b>                                      |
| <b>ASF</b>    | <b>Archivio di Stato di Firenze</b>                                     |
| <b>AST</b>    | <b>Archivio di Stato di Torino</b>                                      |
| <b>ASV</b>    | <b>Archivio di Stato di Venecia</b>                                     |
| <b>BAV</b>    | <b>Biblioteca Apostolica Vaticana</b>                                   |
| <b>BLL</b>    | <b>Biblioteca Labronica, Livorno</b>                                    |
| <b>BNF</b>    | <b>Bibliothèque Nationale de France</b>                                 |
| <b>BNM</b>    | <b>Biblioteca Nazionale Marciana, Venezia</b>                           |
| <b>ISCAG</b>  | <b>Istituto Storico e di Cultura dell'Arma del Genio militare, Roma</b> |
| <b>LOC</b>    | <b>U.S. Library of Congress</b>   |
| <b>MN</b>     | <b>Museo Naval, Madrid</b>  |
| <b>PCL</b>    | <b>Palazzo Comunale di Livorno</b>                                      |
| <b>RABASF</b> | <b>Real Academia de Bellas Artes de San Fernando</b>                    |

**Ancona**



Figura II.1 Ancona. En Braun, Georg et Hogenberg, Franz. *Civitates orbis terrarum*. Colonia: 1572, vol. I, plancha 46

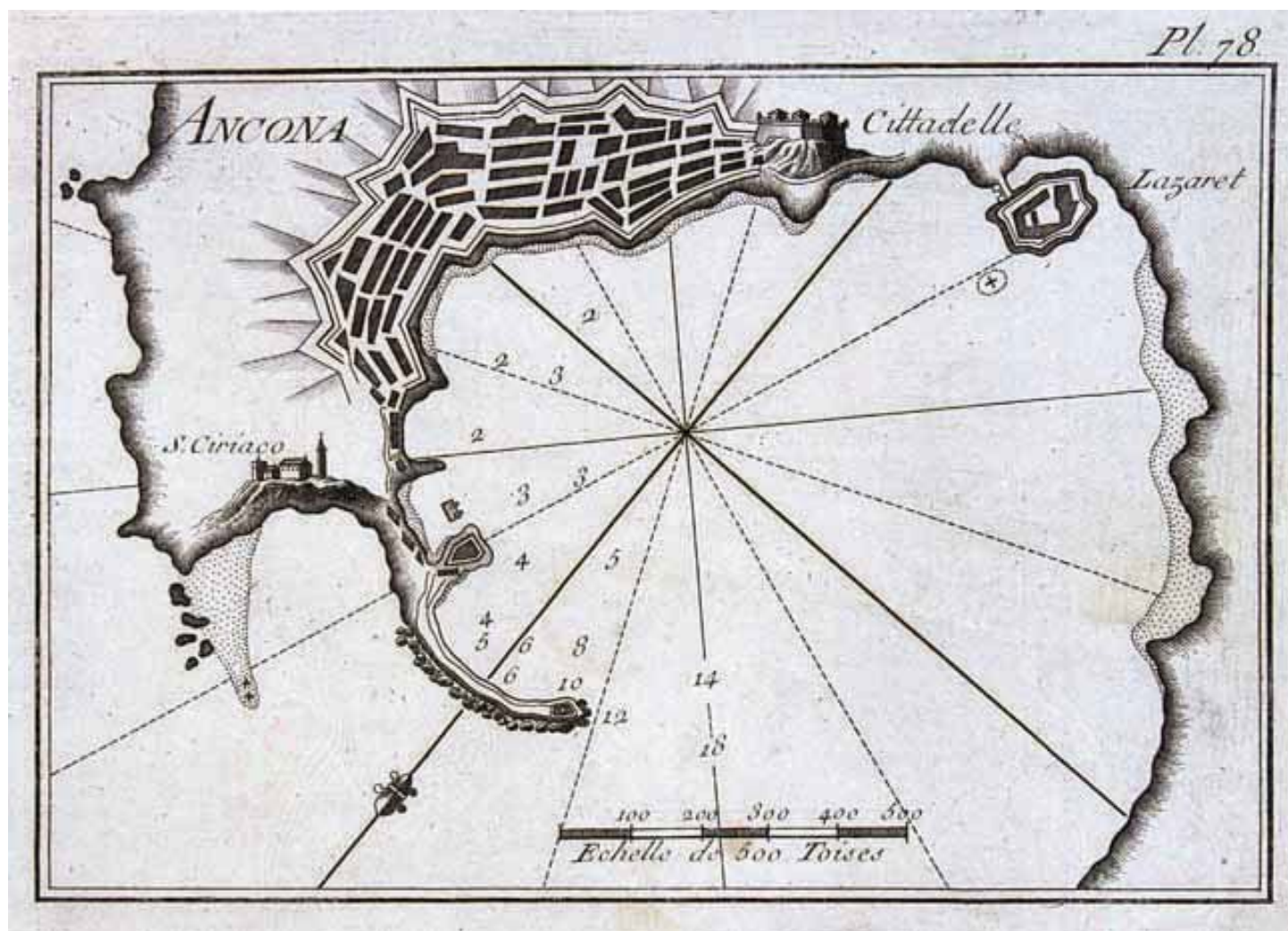



Figura II.2 Ancona. En Roux, Joseph. *Recueil des Principaux Plans des Ports et Rades de la Mer Mediterranee*. Marseille: 1764, plancha 78



Figura II.3 *Piano della città e porto di Ancona, 1800. En Martines Vincenzo. Il lazzaretto Nuovo di Ancona. In Nelly-Elena Vanzan Marchini. Rotte mediterranee e baluardi di sanità. Venezia e i lazzaretti mediterranei. Milano: Skira, 2004, p. 222-233, p. 224*





**Figura II.4** *Prospetto del Lazzeretto d'Ancona. Architettura di Luigi Vanvitelli, per Giuseppe Vasi, siglo XVII (BAV, GDS, Stampe, Capponi II. 16, fig. 27)*

**Barcelona**

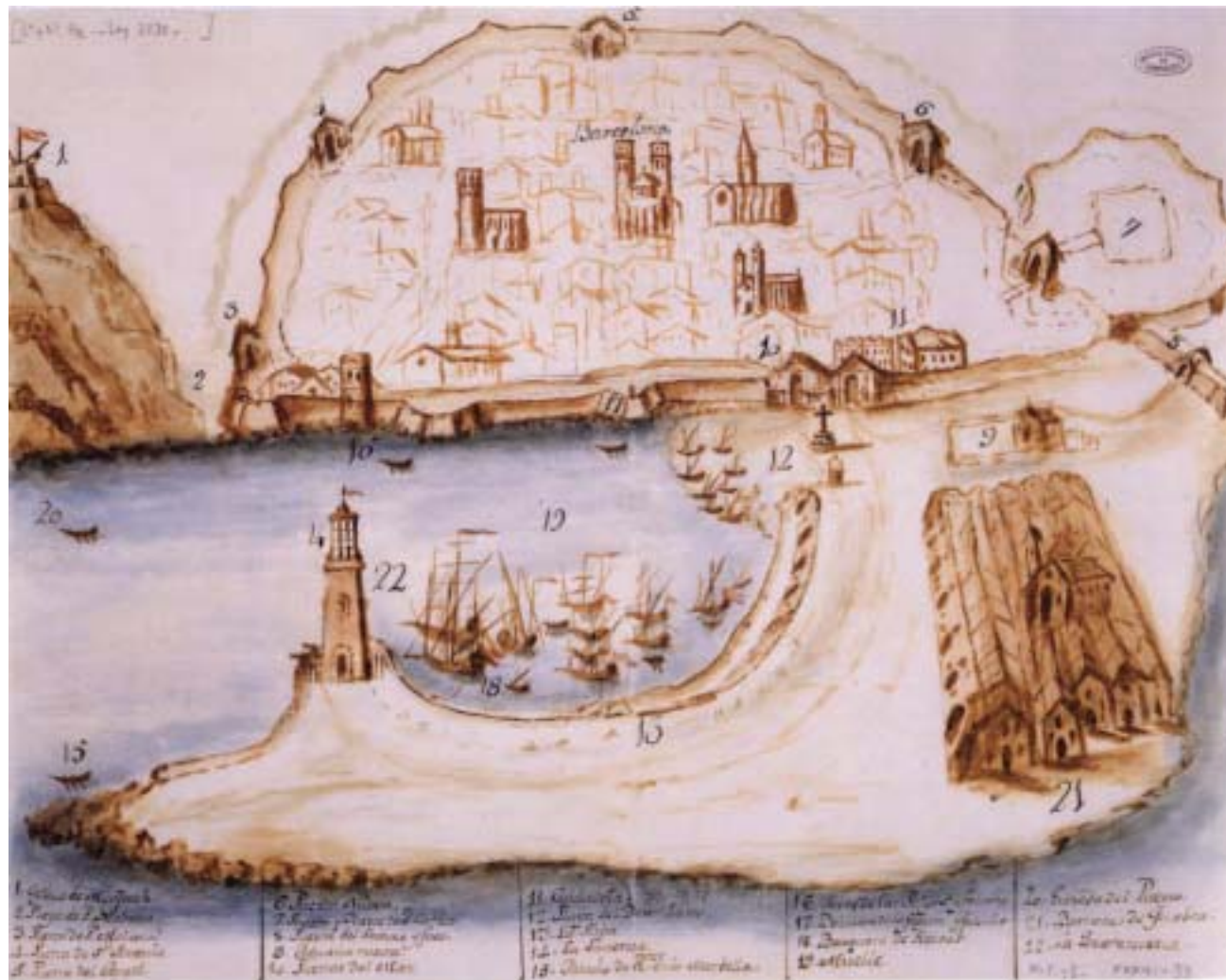



Figura II.5 Barcelona, vista, 1788 (AGS, MP y D, XXXVI-33)



**Figura II.6** *Vue du Campement Sanitaire, dit de la Constitution construit en 8bre 1821 sur la Plate.forme, nord, de la montagne de Montjoui de Barcelone. En Henry, Dominique-Marie-Joseph. Relation historique des malheurs de la Catalogne, ou Mémoires de ce qui s'est passé à Barcelone en 1821 pendans que la fièvre jaune y a exercé ses ravages. Suivi de pièces officielles. Paris: Audot, 1822*

**Cattaro**

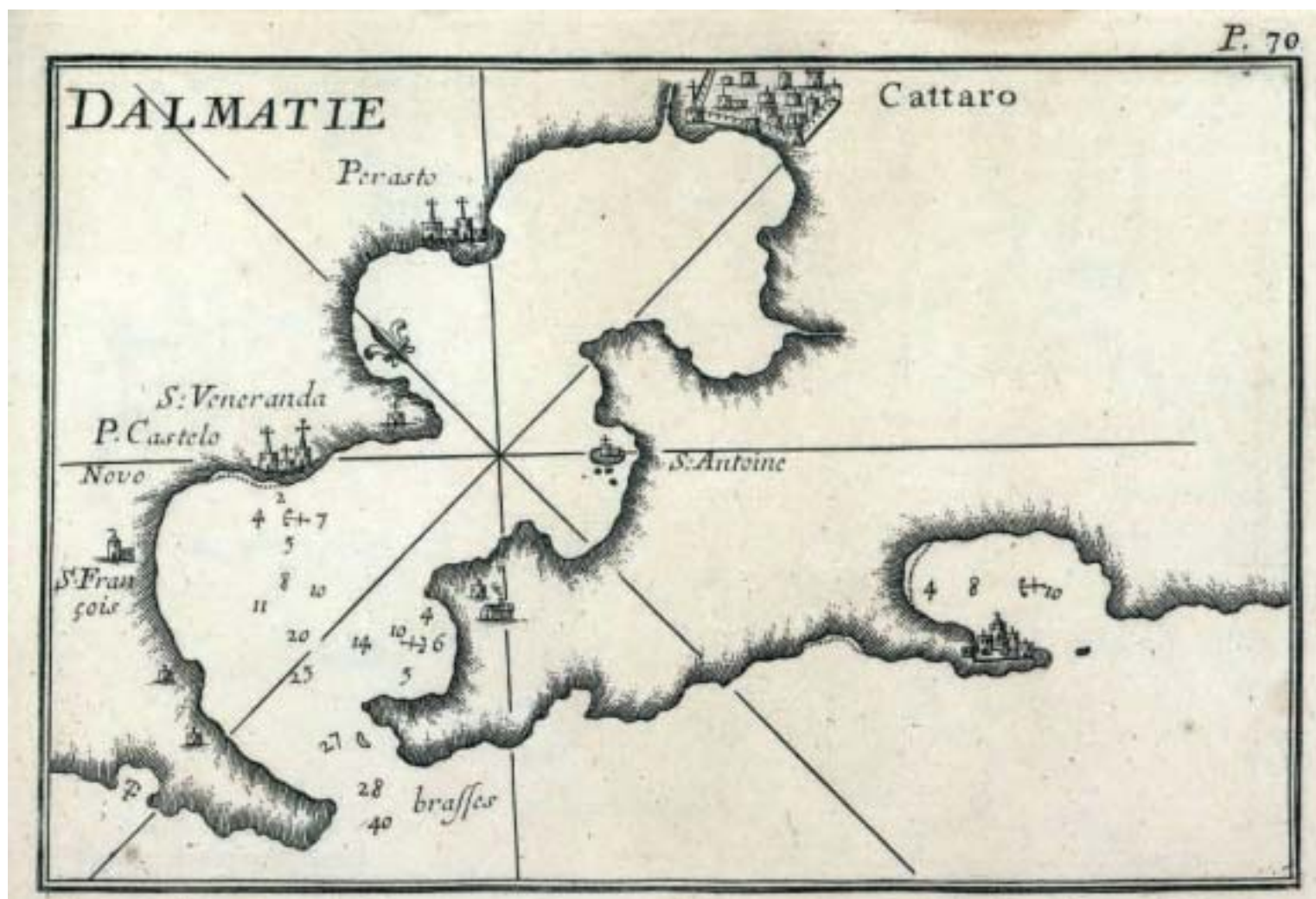


Figura II.7 *Dalmatie, Cattaro*. En Roux, Joseph. *Recueil des Principaux Plans des Ports et Rades de la Mer Mediterranee*. Marseille: 1764, plancha 70

**Ciudad proyectada en la vecindad de Comacchio**

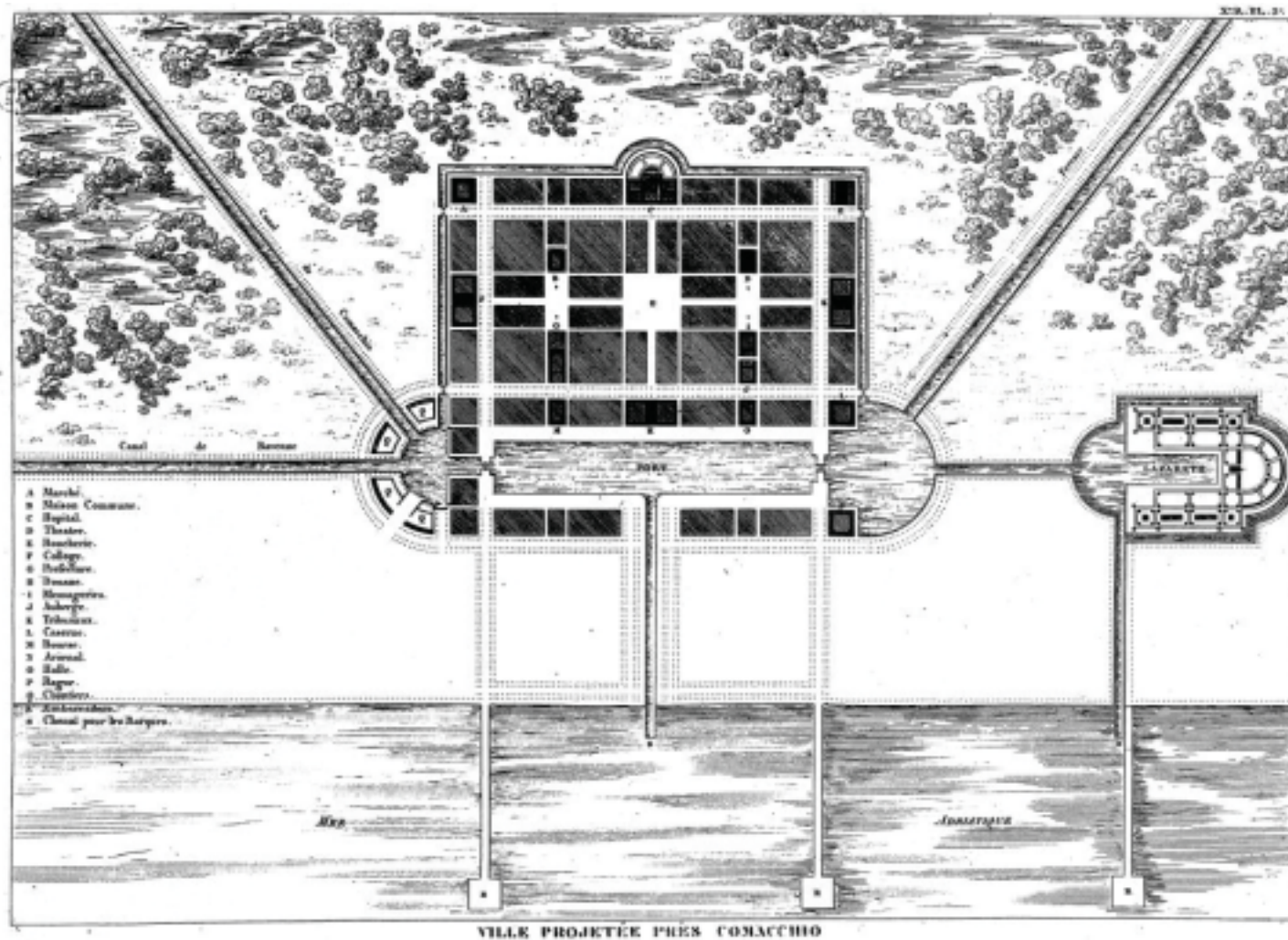


Figura II.8 *Ville projetée près de Comacchio*. En Bruyère, Louis. Esquisse d'une petite ville maritime et Essai sur les lazarets. Xe Recueil. In Louis Bruyère. *Études relatives à l'art des constructions, recueillies par...* Paris: chez Bance aîné, 1823, plancha 3



**Corfú**

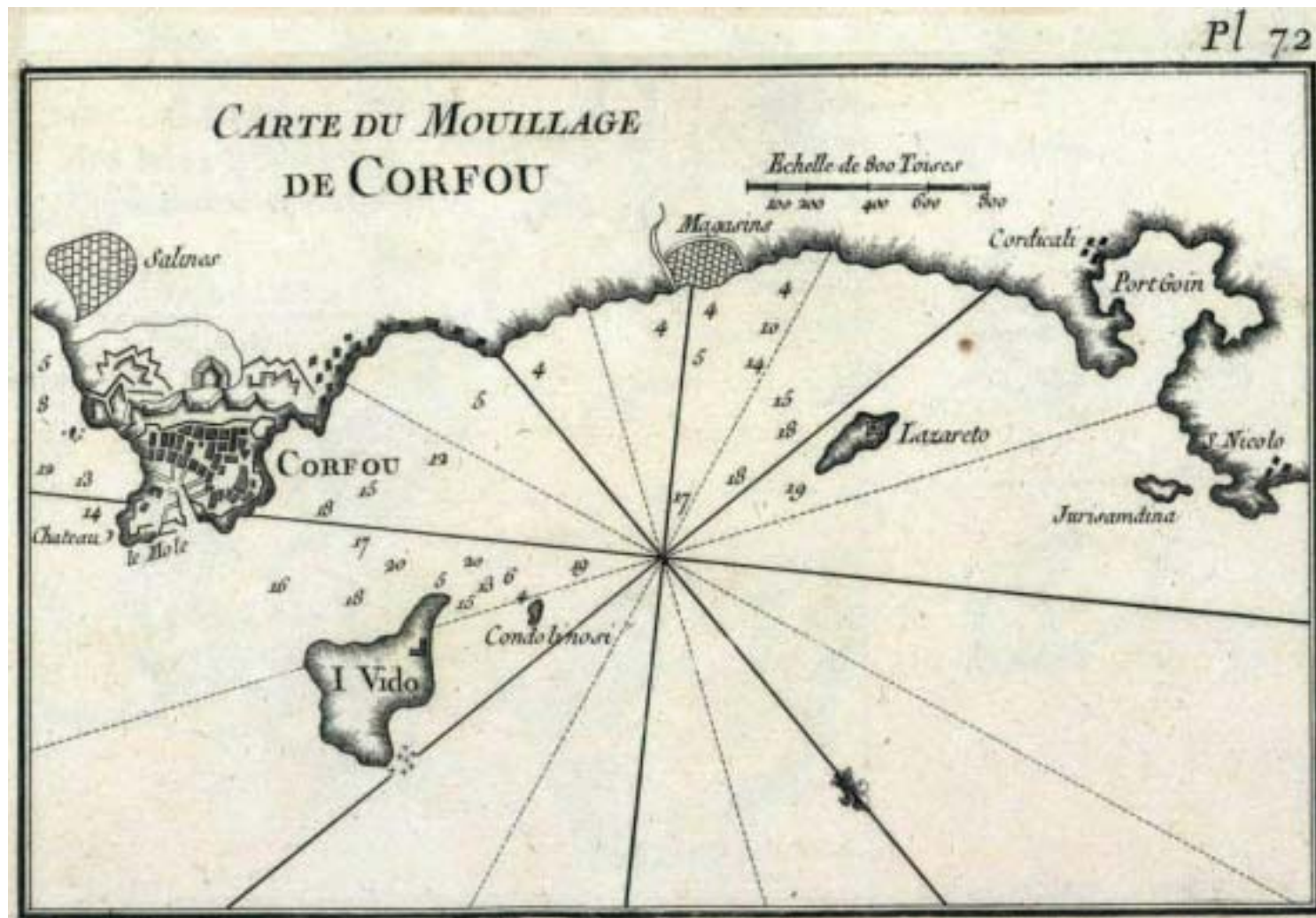


Figura II.9 *Carte du Mouillage de Corfou*. En Roux, Joseph. *Recueil des Principaux Plans des Ports et Rades de la Mer Méditerranée*. Marseille: 1764, plancha 70

**Génova**

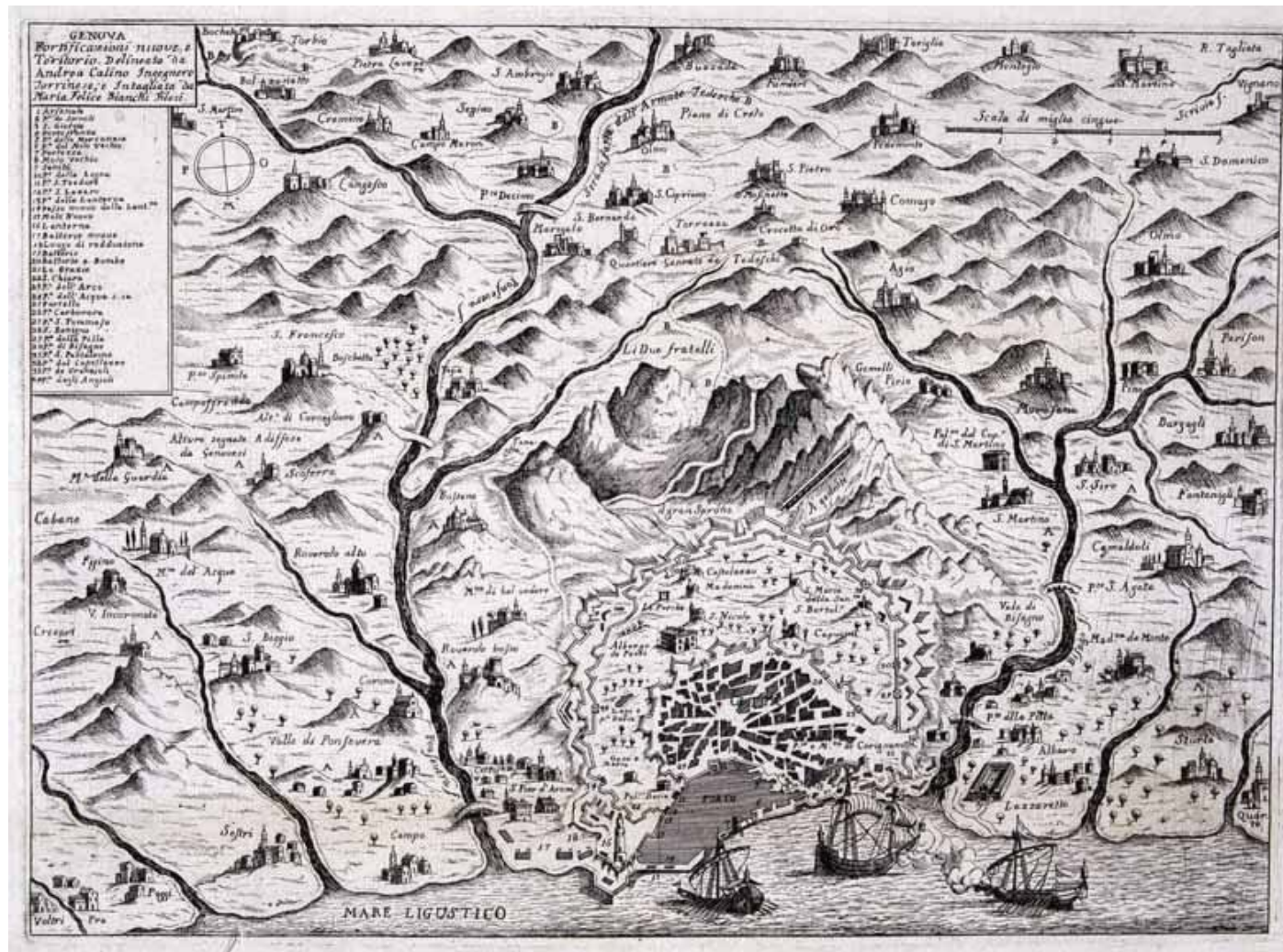


Figura II.10 Genova. En Bertelli, Pietro. *Theatrum Urbium Italicarum*. Venecia: 1599



Figura II.11 *Genova*, por A. Baratta, 1637 (BNF, Cartes et Plans) (detalle del lazareto)



Figura II.12 Città di Genova, En Vincenzo Coronelli. *Isolario, Descrizione heografica-historica, sacro-profana, antico-moderna, politica, naturale, poetica...* Venezia: 1696-98

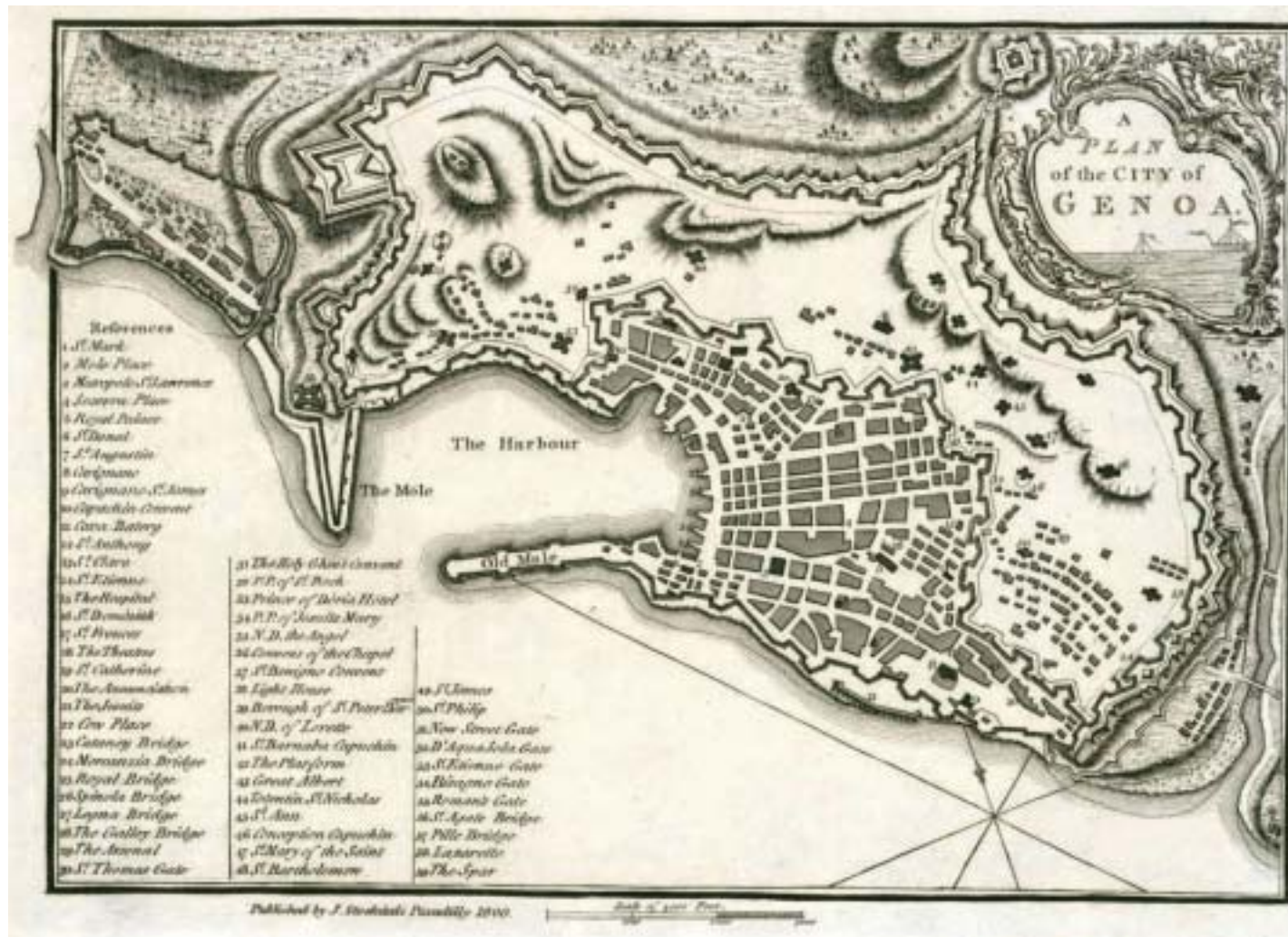


Figura II.13 A plan of the city of Genova, por John Stockdale, 1800

**Liorna**



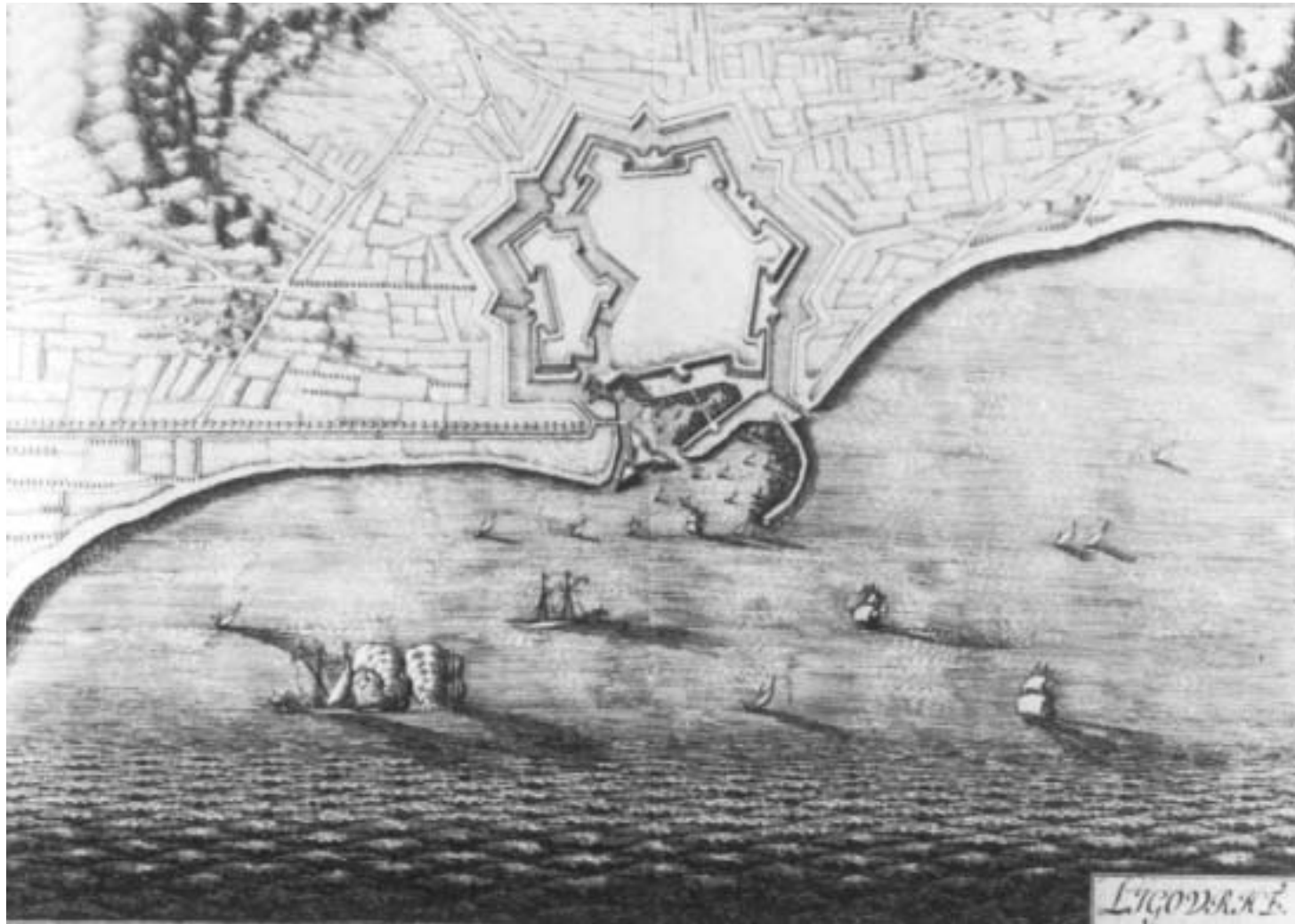


Figura II.14 Ligourne. En F. Auger. *Plan des Principales Villes et Ports de la Mer Méditerranée*. 1652



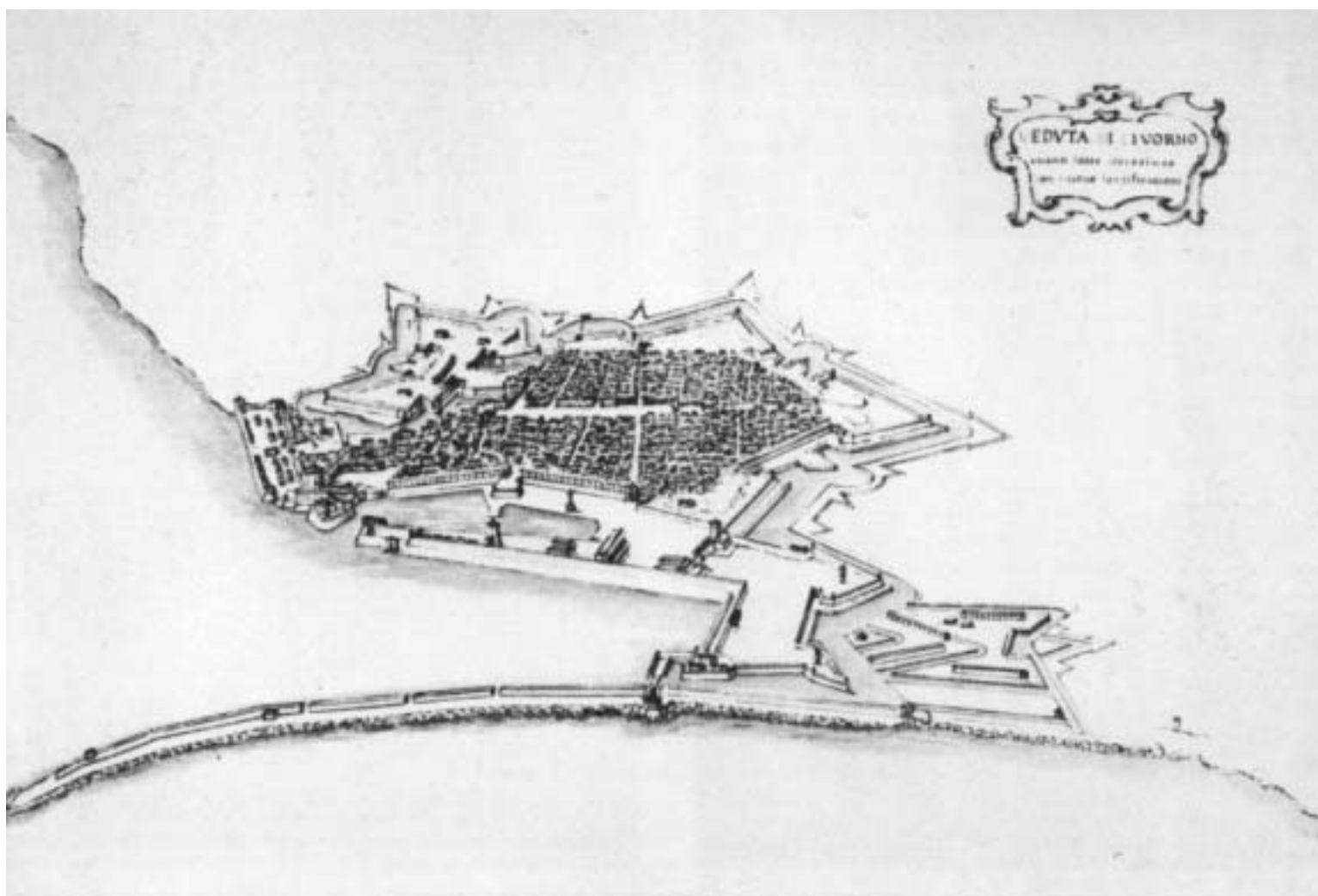


Figura II.16 *Veduta di Livorno avanti fosse accresciuto con nuove fortificazioni, siglo XVII (ISCAG, cart. XXII n° 1630)*



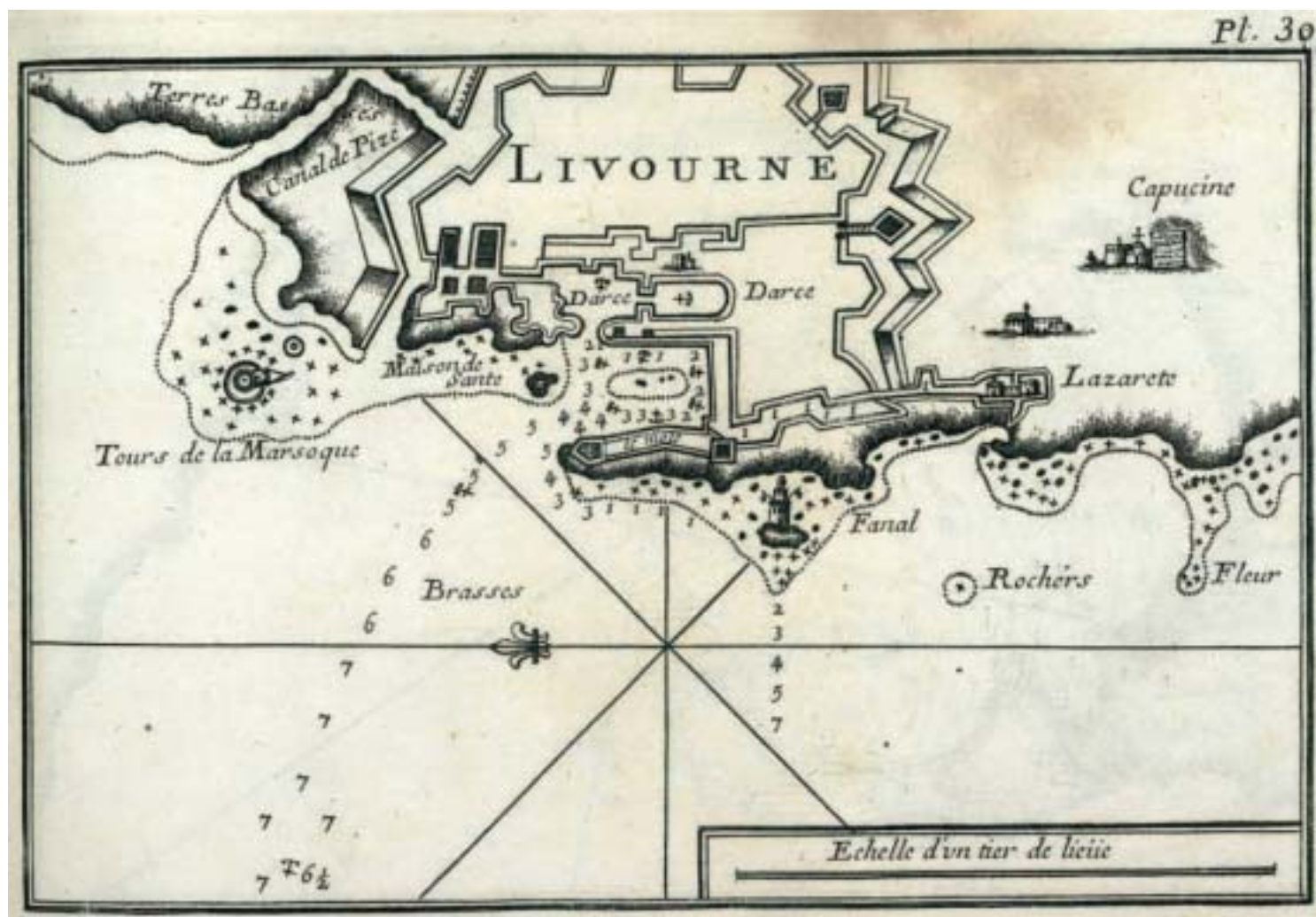



Figura II.18 Livourne. En Roux, Joseph. *Recueil des Principaux Plans des Ports et Rades de la Mer Mediterranee*. Marseille: 1764, plancha 30



**Figura II:19** *Veduta Della città, porto e campagna di Livorno presa dalla cima del fanale l'anno MDCCLXXXIV, por Giuseppe Maria Terrenti 1784 (PCL)*



Figura II.20 *Livorno*, por el Corps d'Ingenieurs Français, 1809 (ISCAG)



Figura II.21 *Pianta generale della città e porto di Livorno campagne adiacenti*, por Tommaso Fabián, 1822 (ASF, Miscellanea Piante 141)



**Madrid**





Figura II.23 Plano topográfico de Madrid y sus inmediaciones, con la demostración de los lugares en donde se deberán colocar los tres lazarettos más un cementerio para enterrar a los muertos, los cuarentenistas y contagiados, por Fermín Gutiérrez, 1805 (RABASF, Museo, Dibujos Arquitectónicos, A-2628)

**Málaga**



**Malta**



VEDUTA DELLA CITTÀ DI MALTA  
DALLA PARTE DEI GESUITI



VUE DE LA VILLE DE MALTE  
DU CÔTÉ DES JESUITES

Figura II.25 Veduta della città di Malta dalla parte dei Gesuiti, por Joseph Goupy, principios del siglo XVIII




Figura II.26 Veduta della città di Malta dalla parte del lazaretto, por Joseph Goupy, principios del siglo XVIII






Figura II.27 Veduta del port, dell'entrata, e della città di Malta, por Joseph Goupy, principios del siglo XVIII

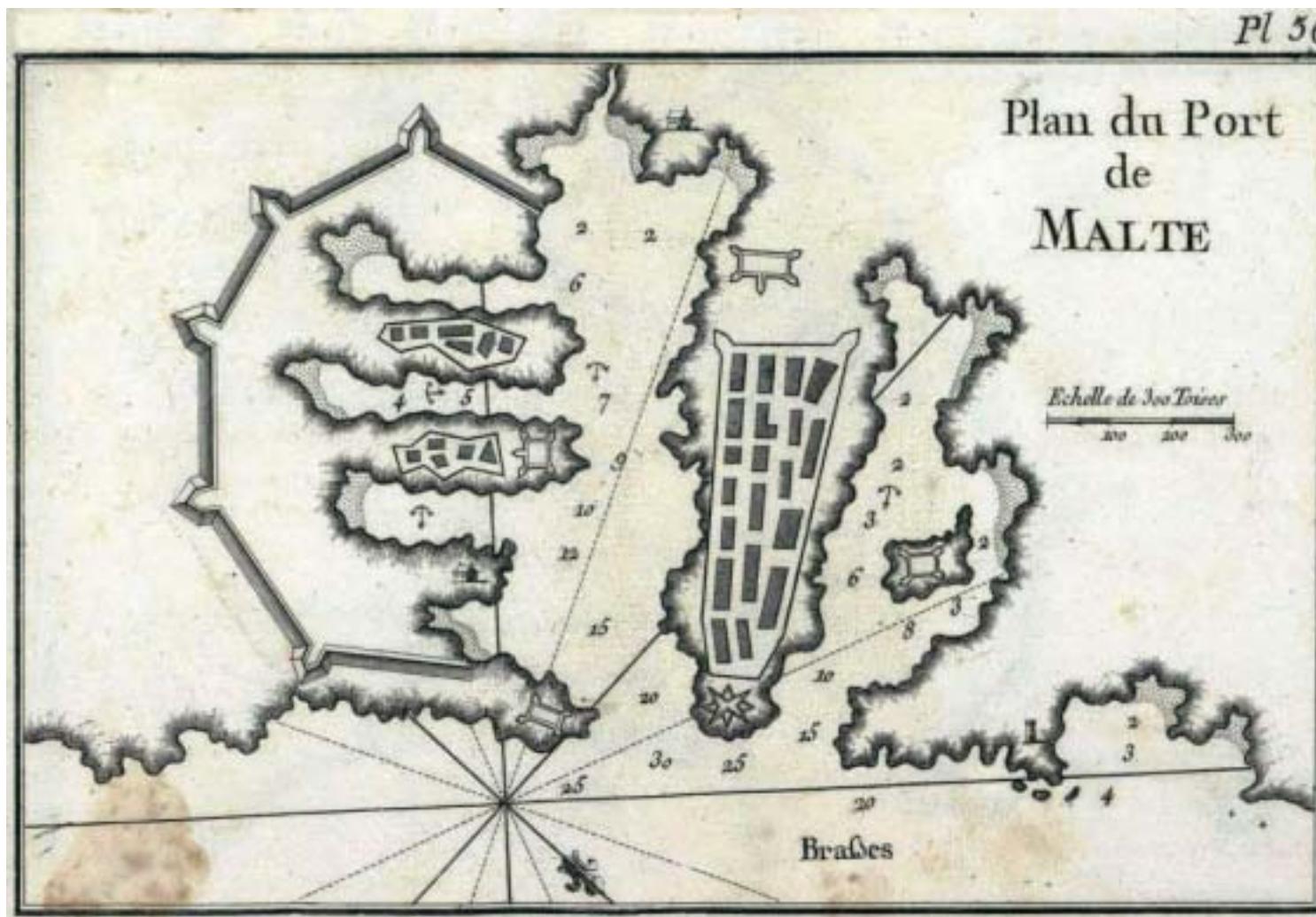


Figura II.28 *Plan du Port de Malte*. En Roux, Joseph. *Recueil des Principaux Plans des Ports et Rades de la Mer Méditerranée*. Marseille: 1764, plancha 56

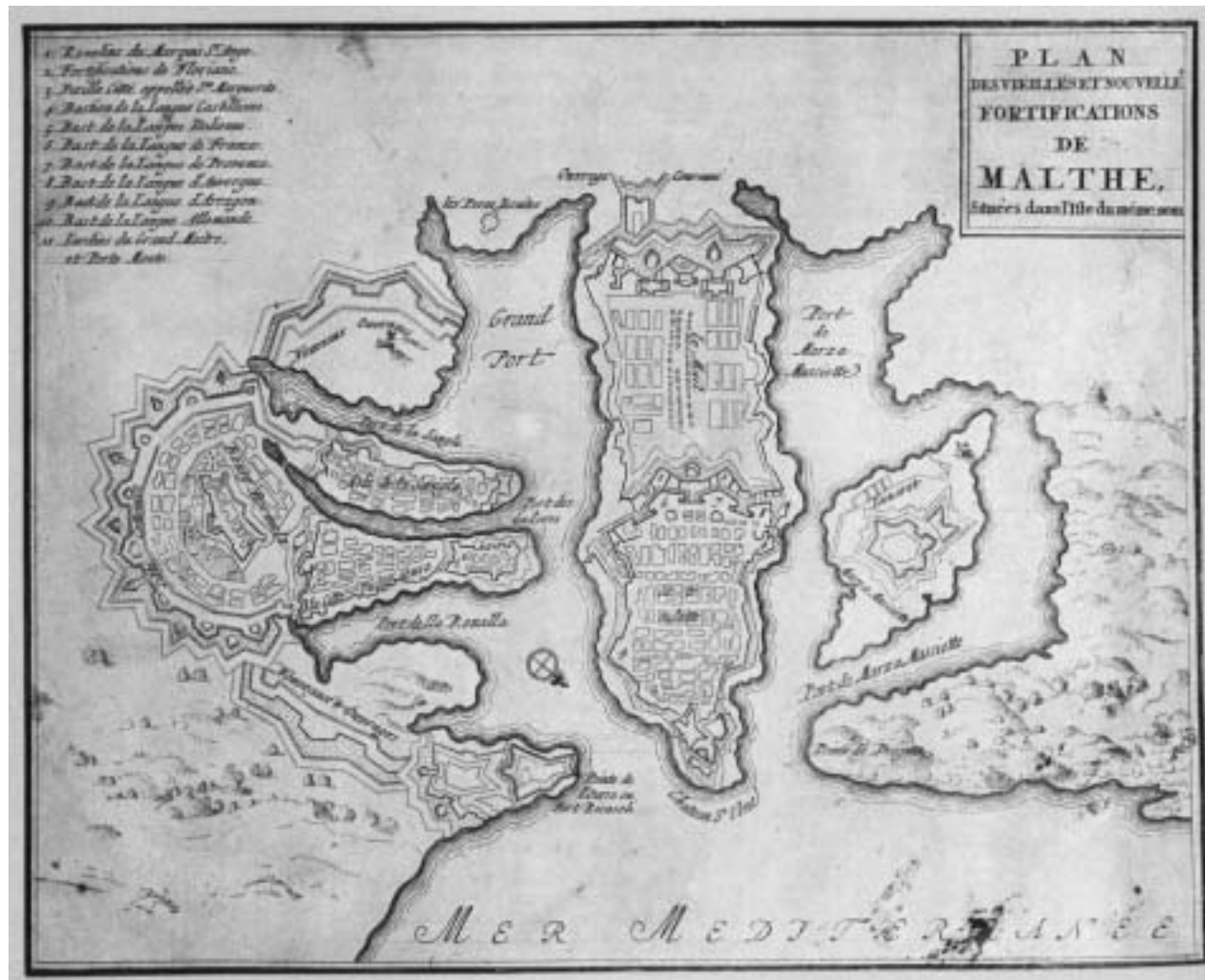


Figura II.29 Plan des vieilles et nouvelles fortifications de Malthe. En Nicolas de Fer. *Les forces de l'Europe ou description des principales villes avec leurs fortifications*. Paris: 1694-1696, vol. II, p. 102

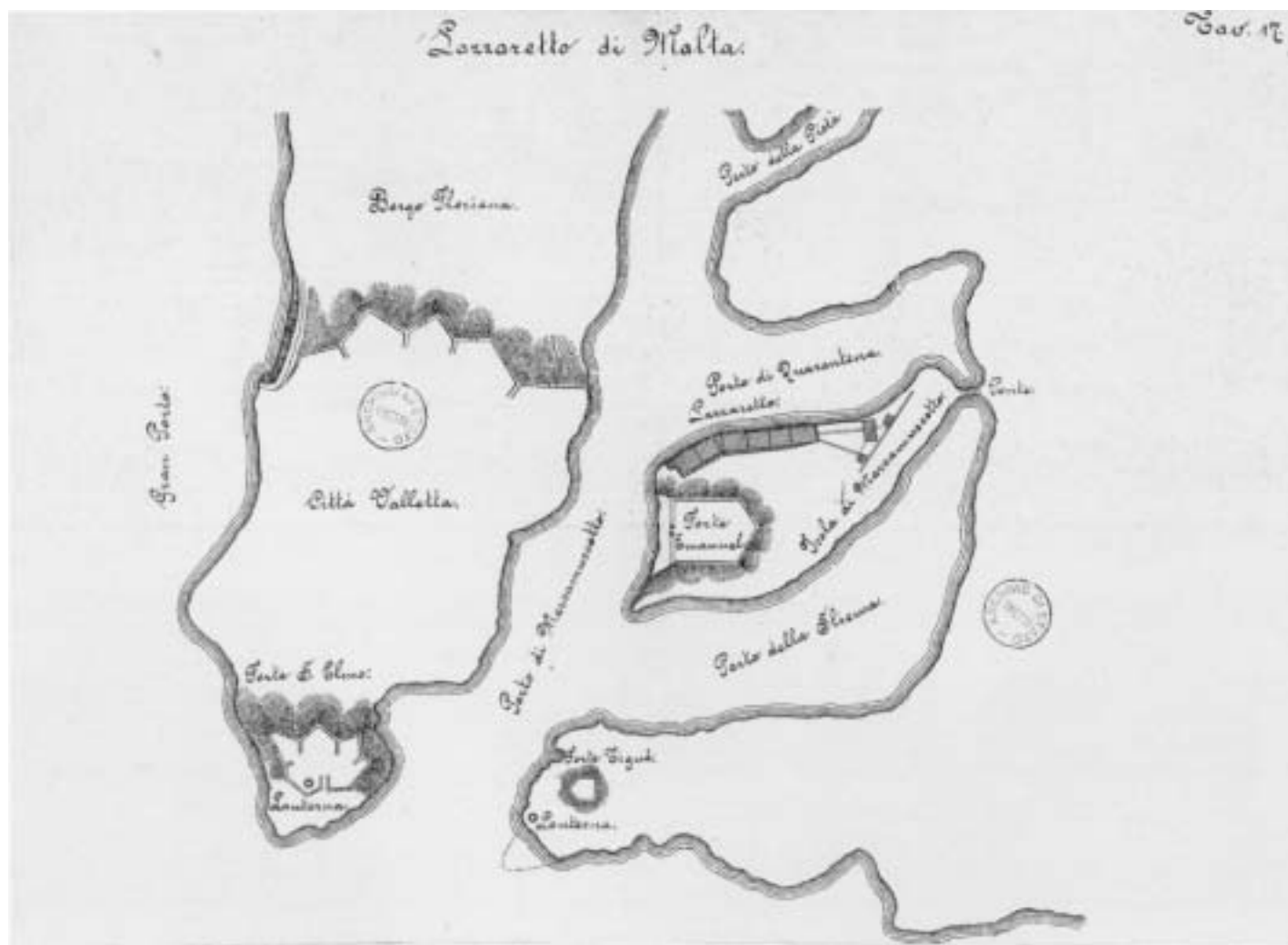


Figura Il.30 *Lazzaretto di Malta*. En Bussolin, Giovanni. *Delle Istituzioni di Sanità marittima nel bacino del Mediterraneo*. Trieste: Lod. Herrmanstorfer, 1881, tabla 17

**Mahón**

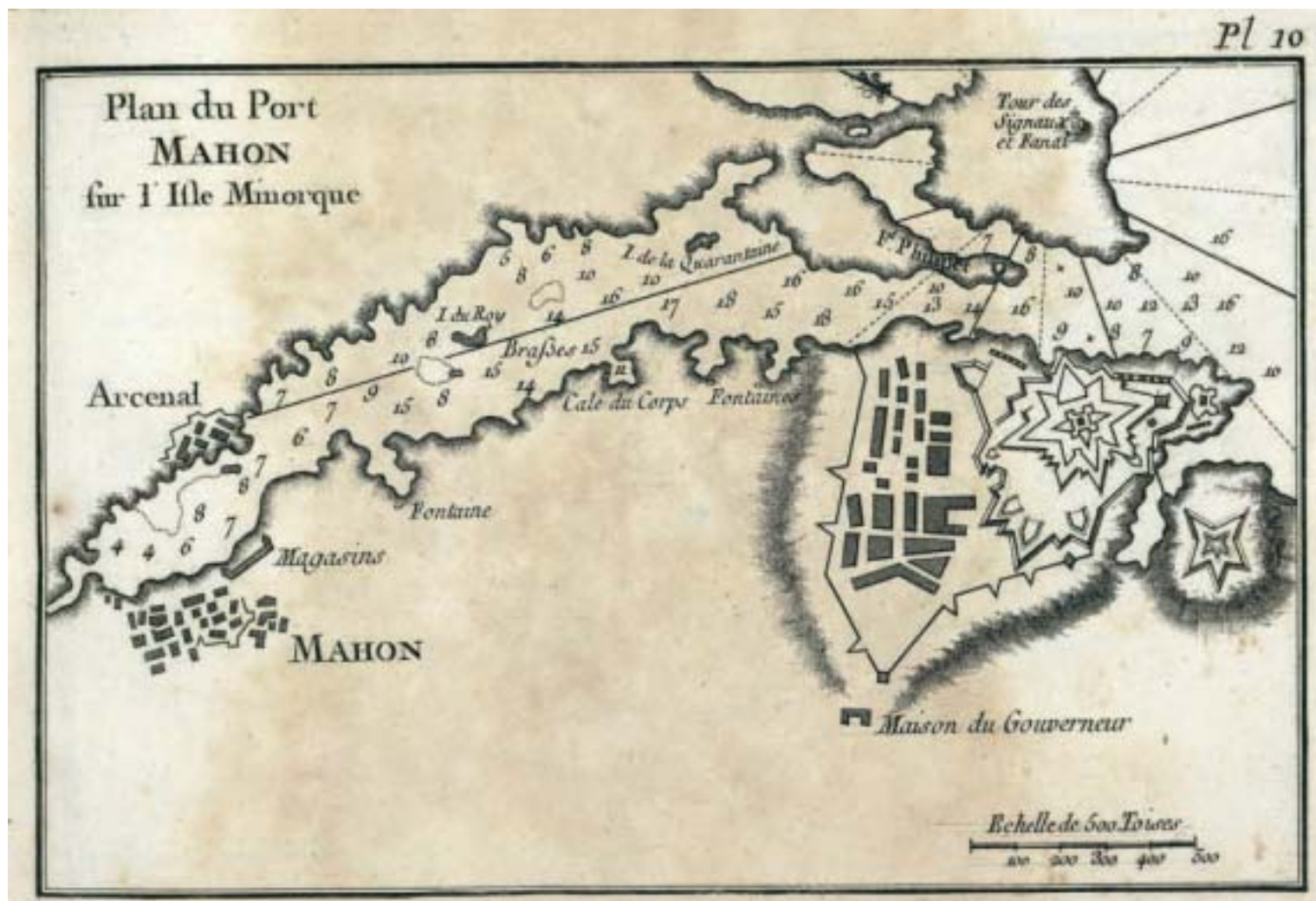


Figura II.31 *Plan du Port Mahon, sur l'Isle Minorque.* En Roux, Joseph. *Recueil des Principaux Plans des Ports et Rades de la Mer Méditerranée.* Marseille: 1764, plancha 10

**Mallorca**



Figura II.32 *The Bay of Majorca by Michelot, plano.* En *The new Mediterranean pilot: Containing two hundred and twenty-four accurate plans of the principal harbours, bays, roadsteads, and islands in the Mediterranean Sea.* London: William Heather, 1810



**Marsella**



Figura II.33 *Marseille*. En Braun Georg et Hogenberg, Franz. *Civitates orbis terrarum*. Colonia: 1575, vol II, plancha 12



**Figura II.34** *Marsegle, faite della main du Capite Hercules. Conte du Senfont*, por Ercole Nigra, 1591 (AST, Biblioteca Antica, Manoscritti, Architettura militare, disegni di piazze e fortificazioni, parte su pergamena, Volume III, Mazzo nº 3)



Figura II.35 *Marsilia*, siglo XVII (BNF Richelieu Estampes et photographie Rés. Ve-26s-Fol. Destailleur Province, t. 14 , n. 3495 . microfilm A033780)



Figura II.36 *Massilia. Marseille.* En Martin Zeiller. *Topographia Galliae.* Frankfurt: Caspar Merian, 1655, vol. I

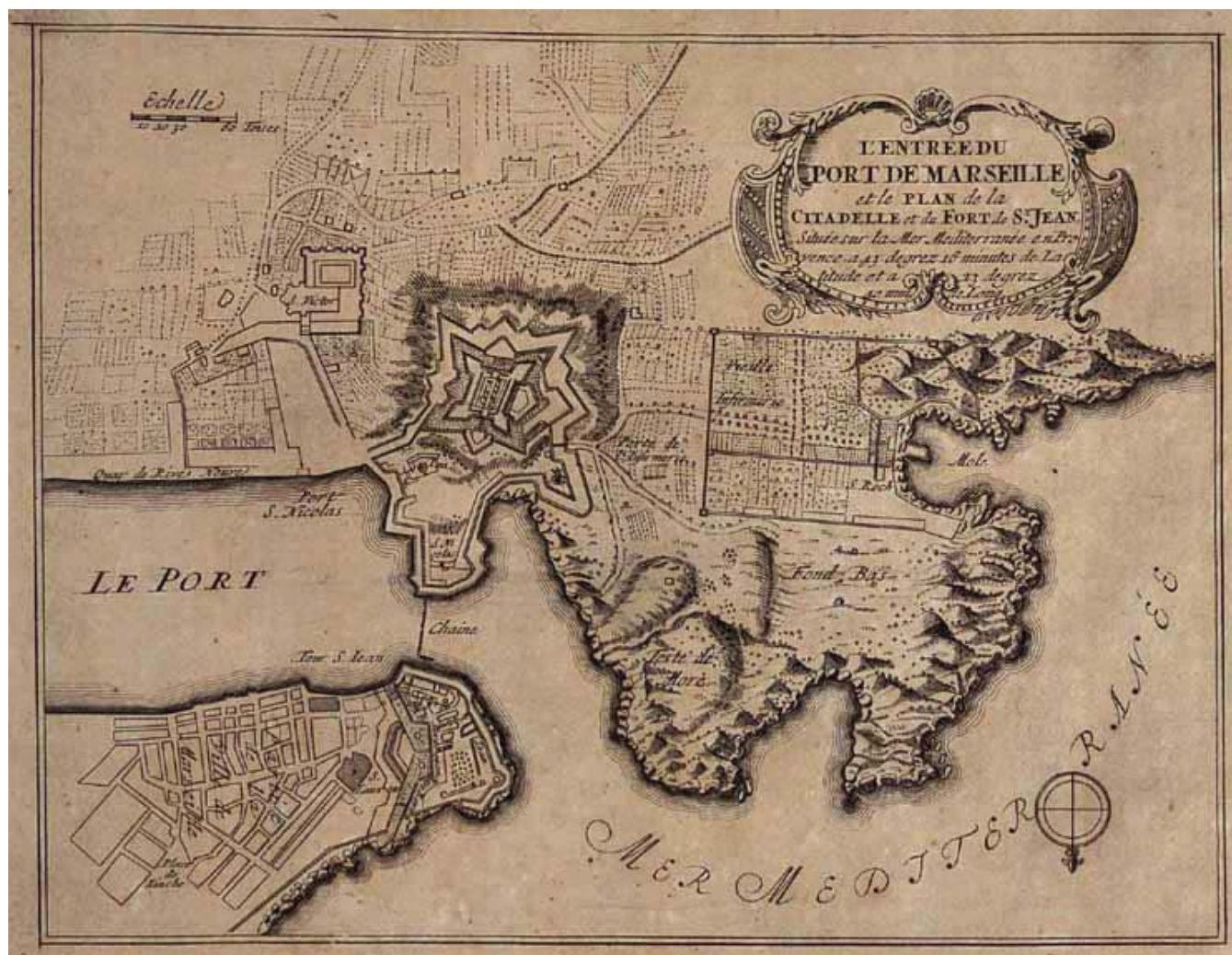


Figura II.37 *L'entrée du port de Marseille et le plan de la Citadelle le Fort de St. Jean, por Nicollas Bellin, 1695 (BNM, xx05108b)*



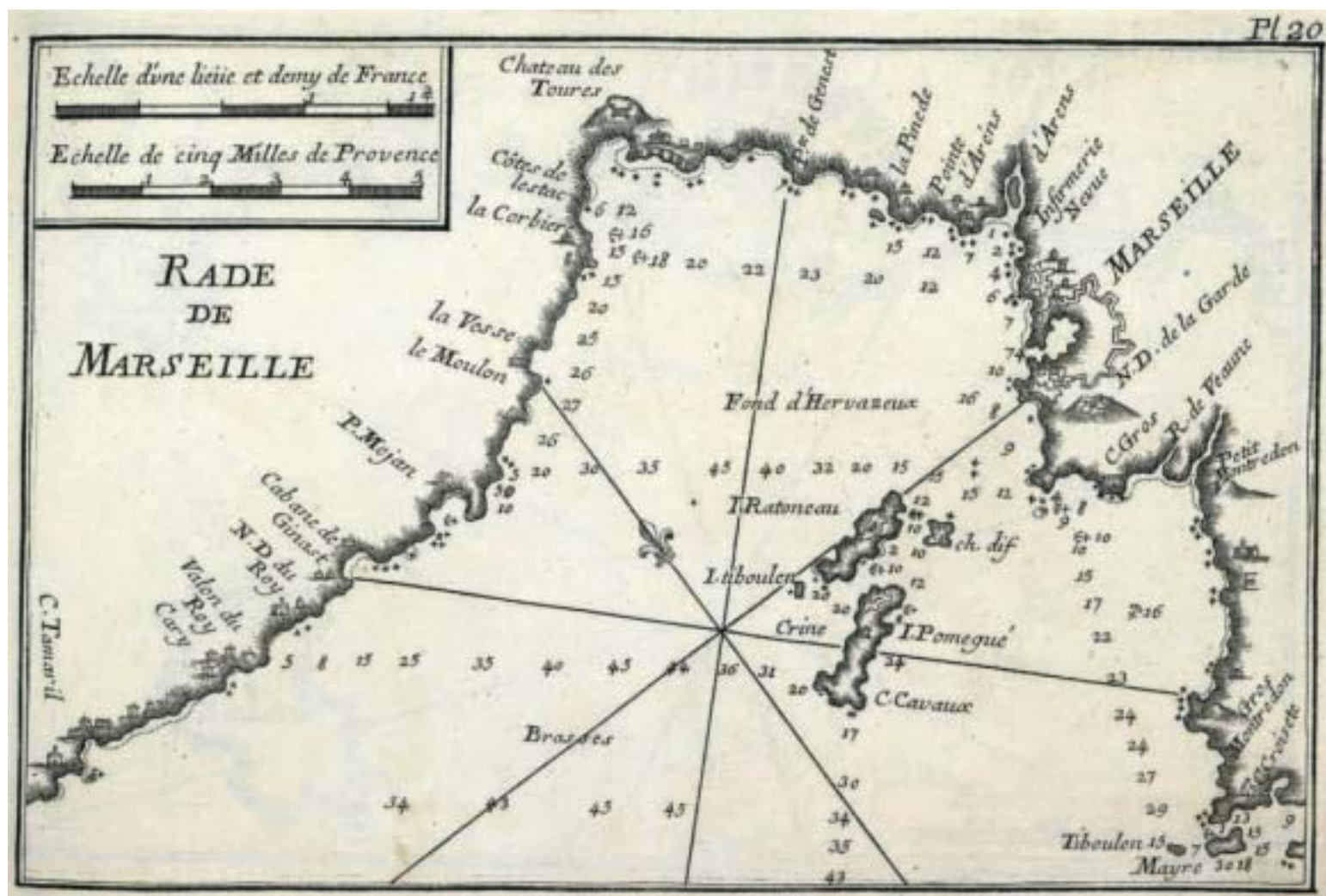


Figura II.39 Rade de Marseille. En Roux, Joseph. *Recueil des Principaux Plans des Ports et Rades de la Mer Mediterranee*. Marseille: 1764, plancha 20



**Mesina**

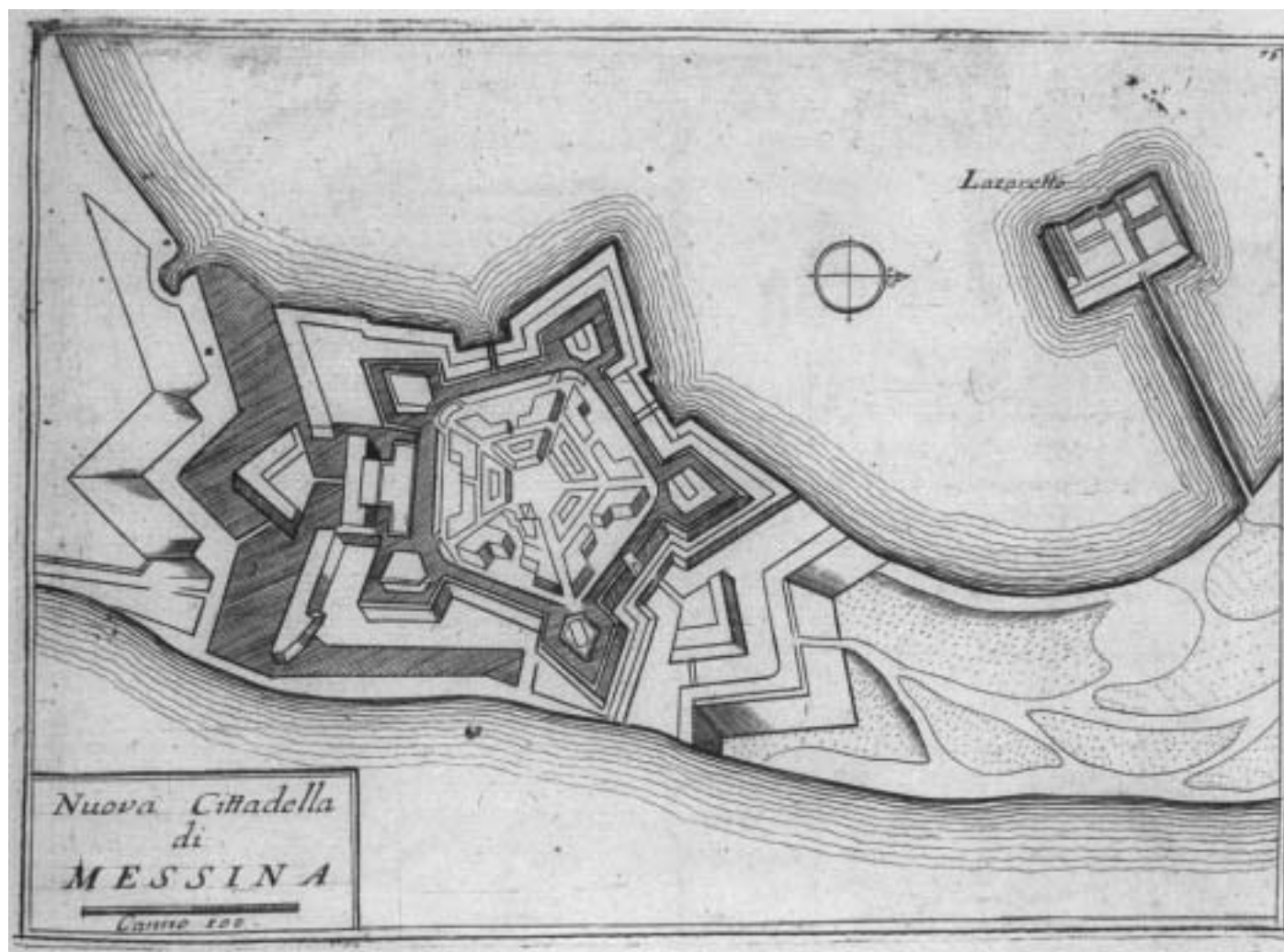


Figura II.40 Nuova Cittadella di Messina. En Coronelli, Vincenzo. *Teatro della Guerra. Il Regno di Napoli*. Venezia: 1707, plancha 69



Figura II.41 *Messine*. En Roux, Joseph. *Recueil des Principaux Plans des Ports et Rades de la Mer Mediterranee*. Marseille: 1764, plancha 40



Figura II.42 Messina, plano. En *The new Mediterranean pilot: Containing two hundred and twenty-four accurate plans of the principal harbours, bays, roadsteads, and islands in the Mediterranean Sea*. London: William Heather, 1810

**Milán**



Figura II.43 *Mediolanum*. En Braun, Georg et Hogenberg, Franz. *Civitates orbis terrarum*. Colonia: 1572, vol I, plancha 42

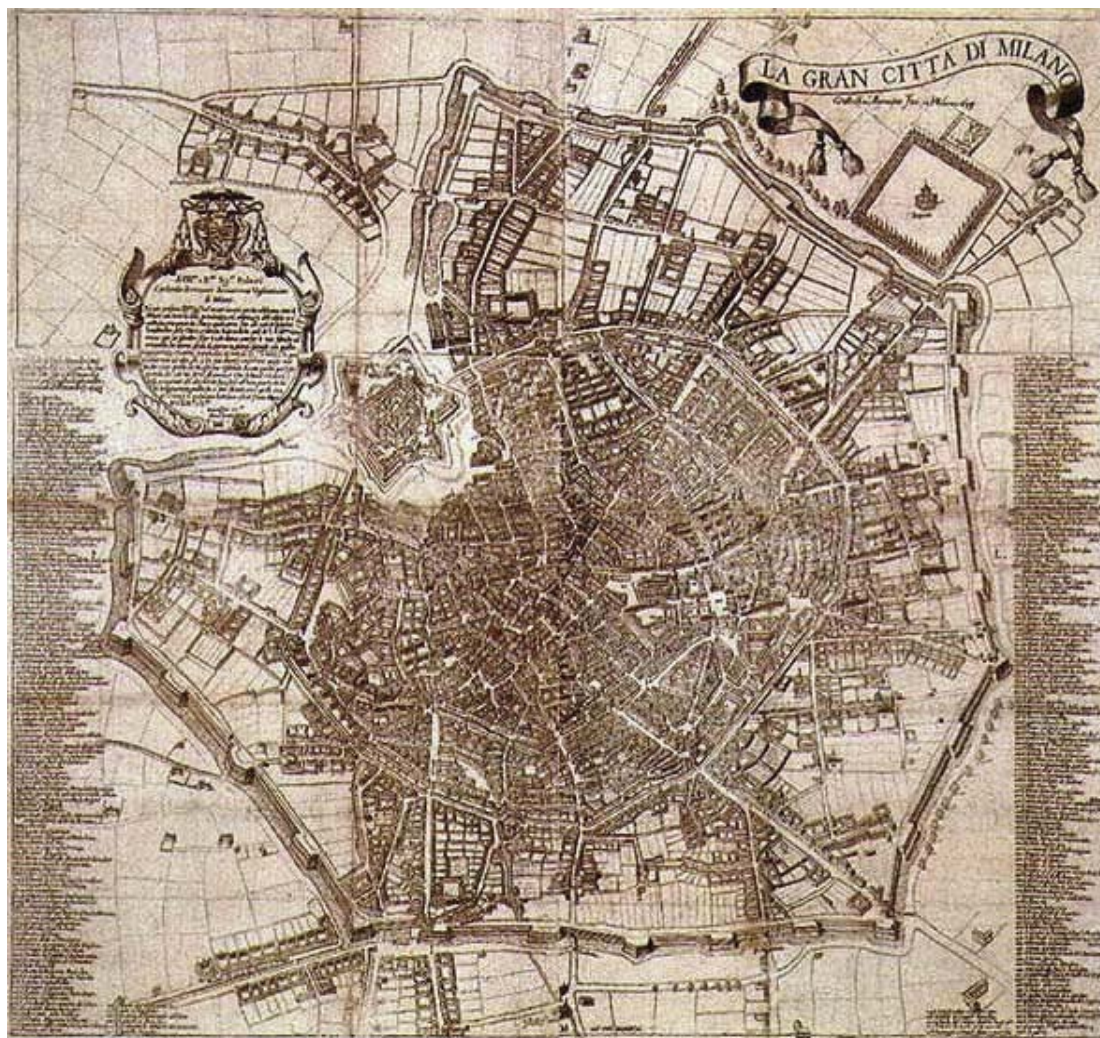


Figura II.44 *La gran città di Milano*, por Marco Antonio Baratieri, 1629



Figura II.45 *Mediolanum. Milano*, por Blaeu, J.; Mortier, P. y Alberts, R., 1704-05





Figura II.46 *Milano*, porGiacomo Pinchetti, 1801

**Nápoles**

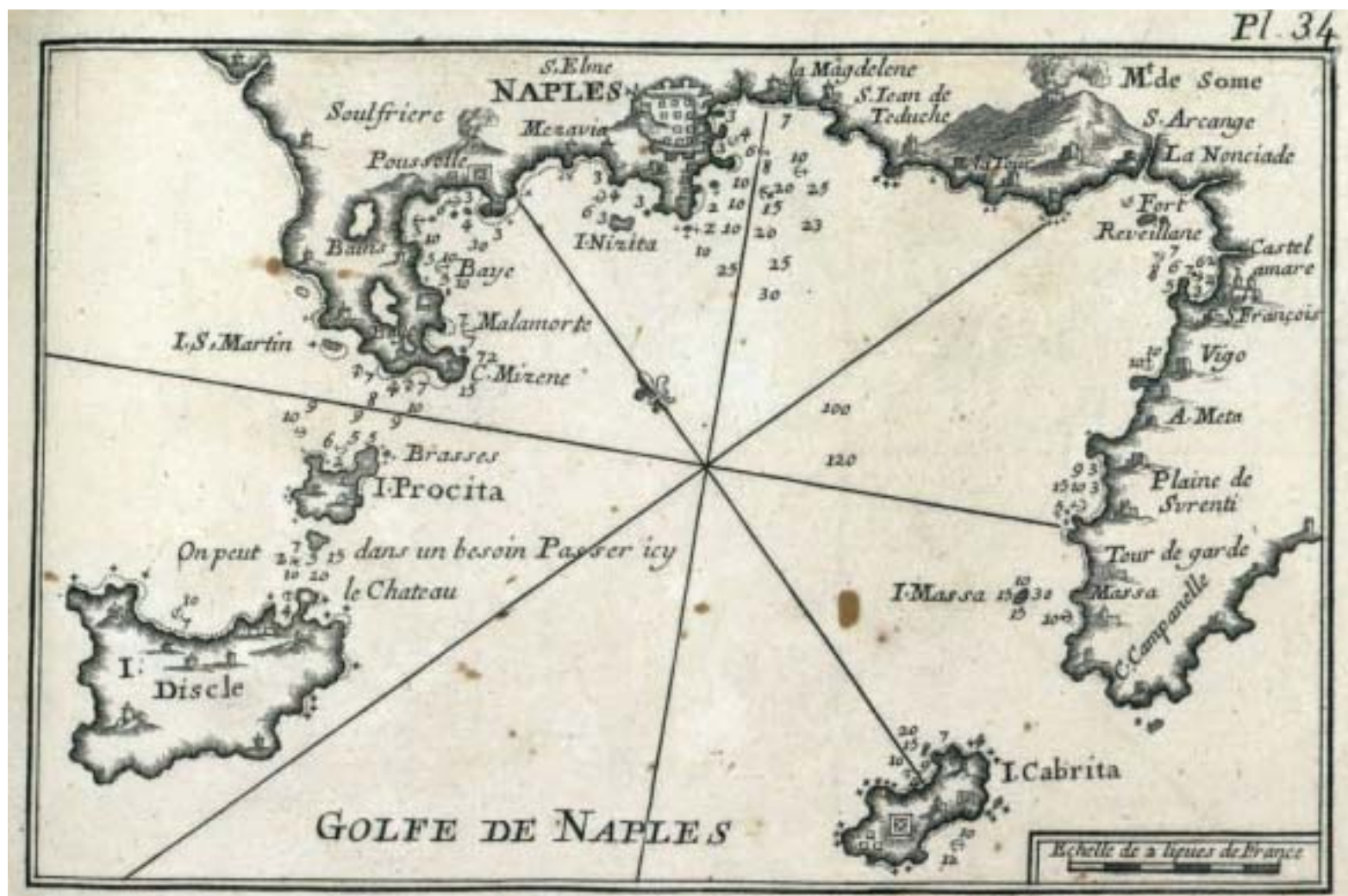


Figura II.47 Golfe de Naples. En Roux, Joseph. *Recueil des Principaux Plans des Ports et Rades de la Mer Mediterranee*. Marseille: 1764, plancha 34

**Niza**



Figura II.48 *Plan de Nice*. En Bellin, Nicolas. *Le Petit Atlas Maritime*. Paris: 1764, Tome IV, plancha 69

**Odessa**



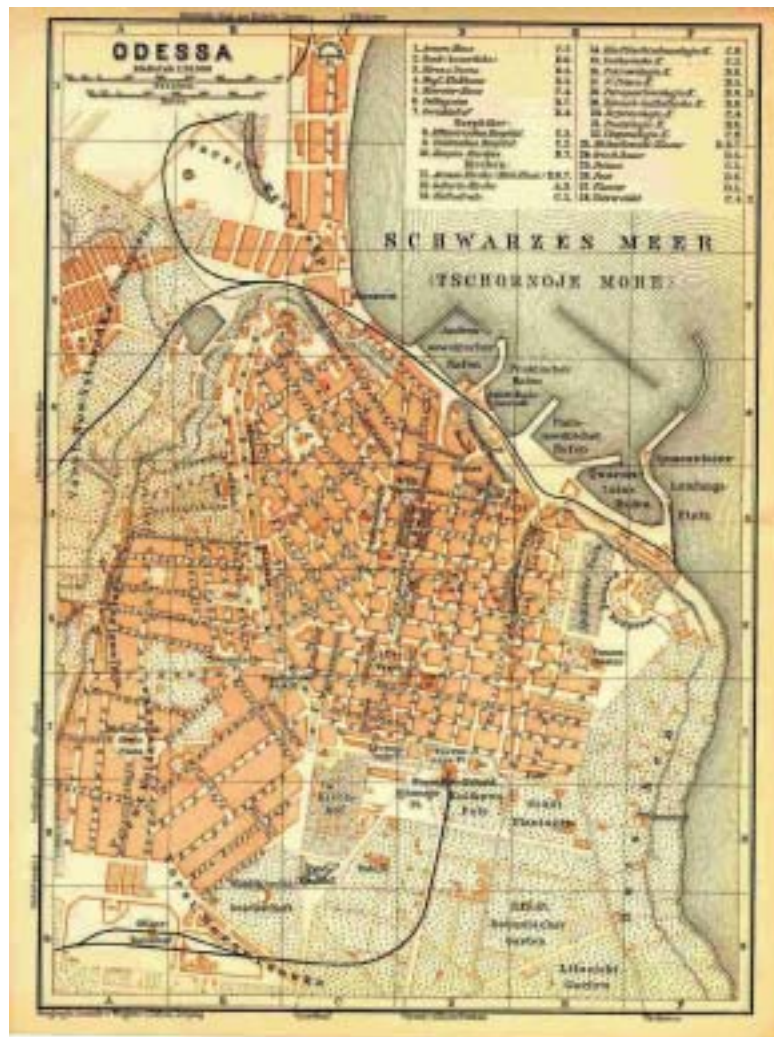


Figura II.50 Odessa, por Baedeker's Russland, 1892



**Ragusa**



Figura II.51 *Ragusa*, ca. 1890-1900. En *Views of the Austro-Hungarian Empire*. Detroit: Detroit Publishing Company, 1905 (LOC, Prints and Photographs Division, n. "9940")



Figura II.52 *Ragusa. Porto Interno*, ca. 1890-1900. En *Views of the Austro-Hungarian Empire*. Detroit: Detroit Publishing Company, 1905 (LOC, Prints and Photographs Division, n. "9929")

**Salónica**

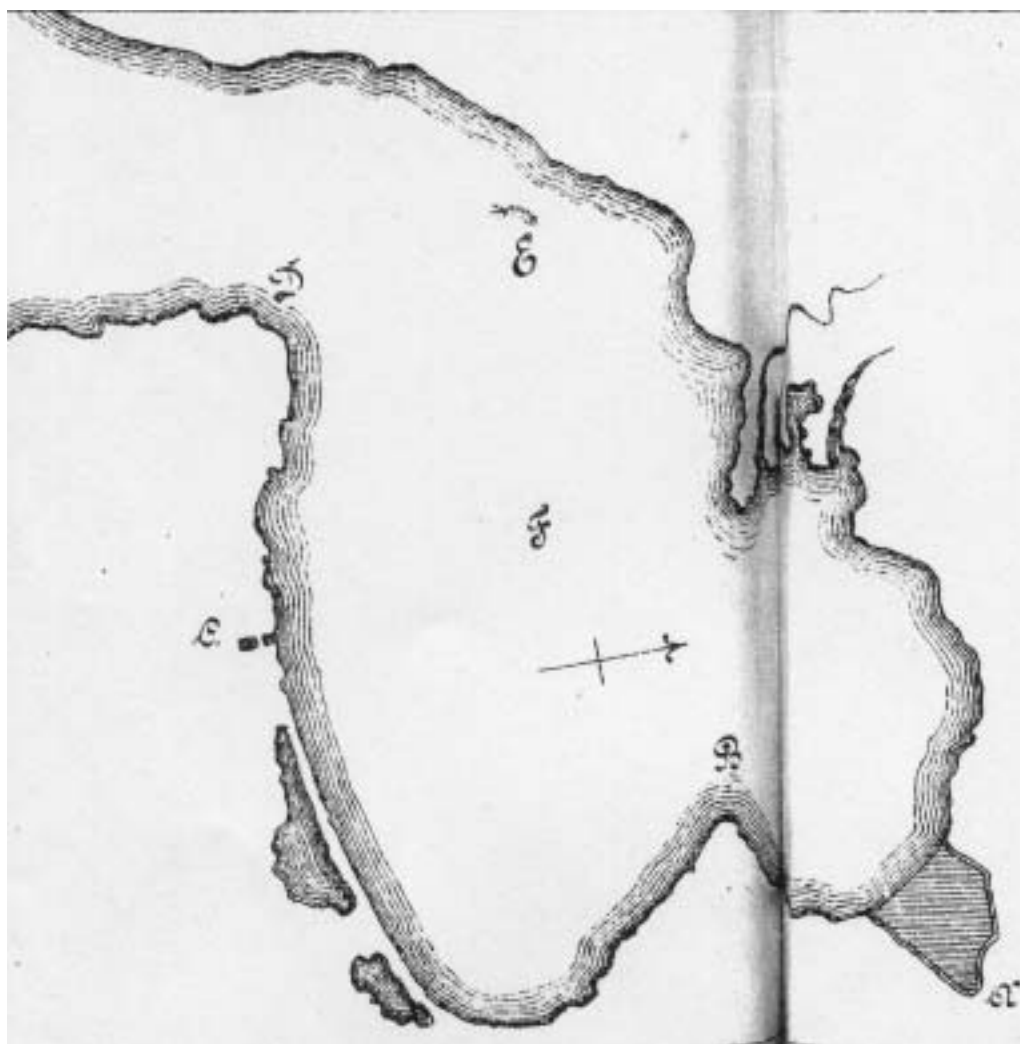


Figura II.53 *Lazzaretto di Salonico*. En Bussolin, Giovanni. *Delle Istituzioni di Sanità marittima nel bacino del Mediterraneo*. Trieste: Lod. Herrmanstorfer, 1881, tabla 15

**Sevastopol**



Figura II.54 Sebastopol. Les forts du nord es ses environs, por Lemerancier, 1855



Figura II.55 *Complete panoramic view of the defences of Sebastopol, por Read, 1855*



**Spalato**

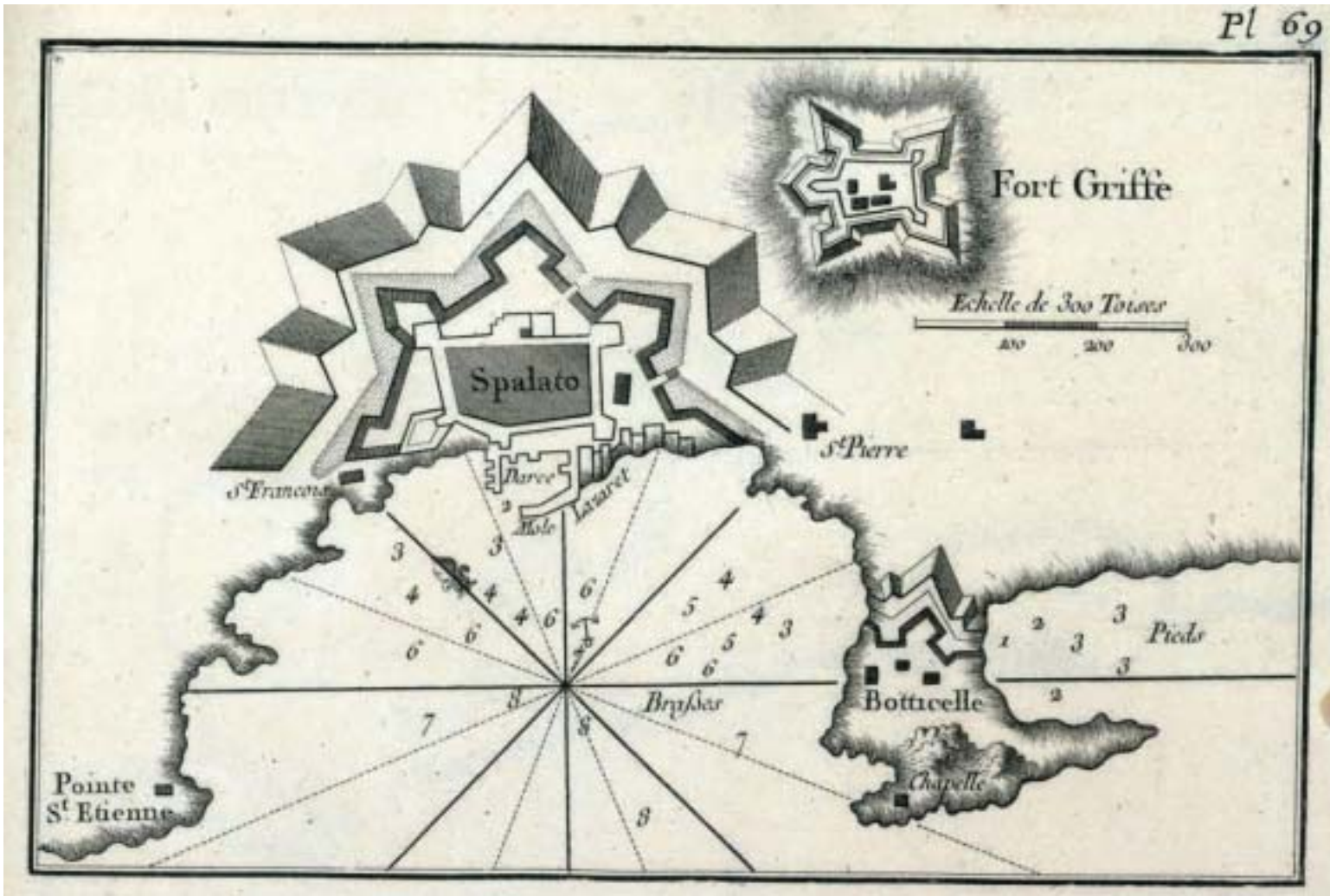


Figura II.56 Spalato. En Roux, Joseph. *Recueil des Principaux Plans des Ports et Rades de la Mer Mediterranee*. Marseille: 1764, plancha 69

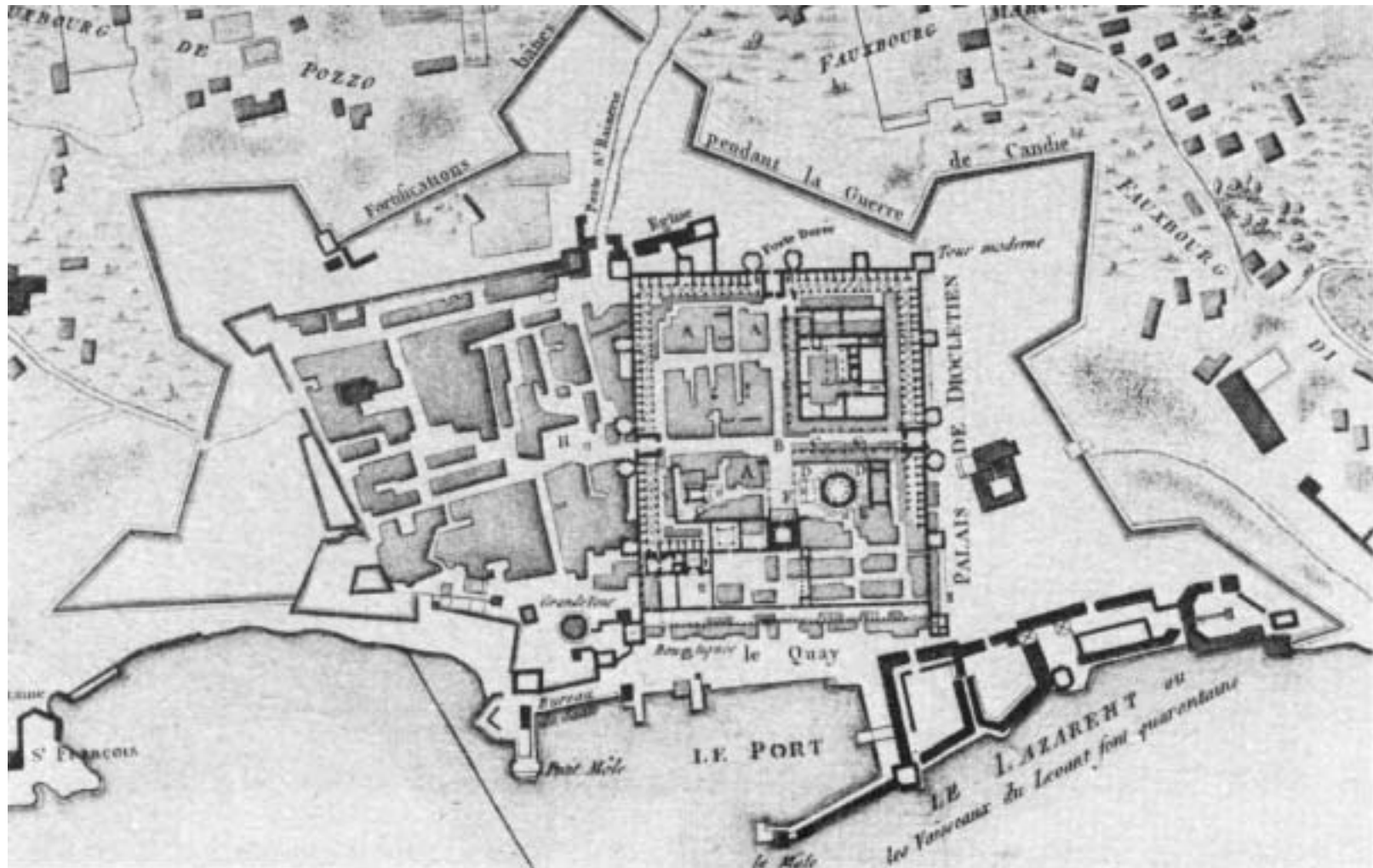


Figura II.57 Spalato, siglo XVII. En Panzac, Daniel. *Quarantaines et lazarets. L'Europe et la peste d'Orient, XVIIe-XXe siècles.* Aix-en-Provence: Édisud, 1986, p. 190

**La Spezia**



**Tolón**

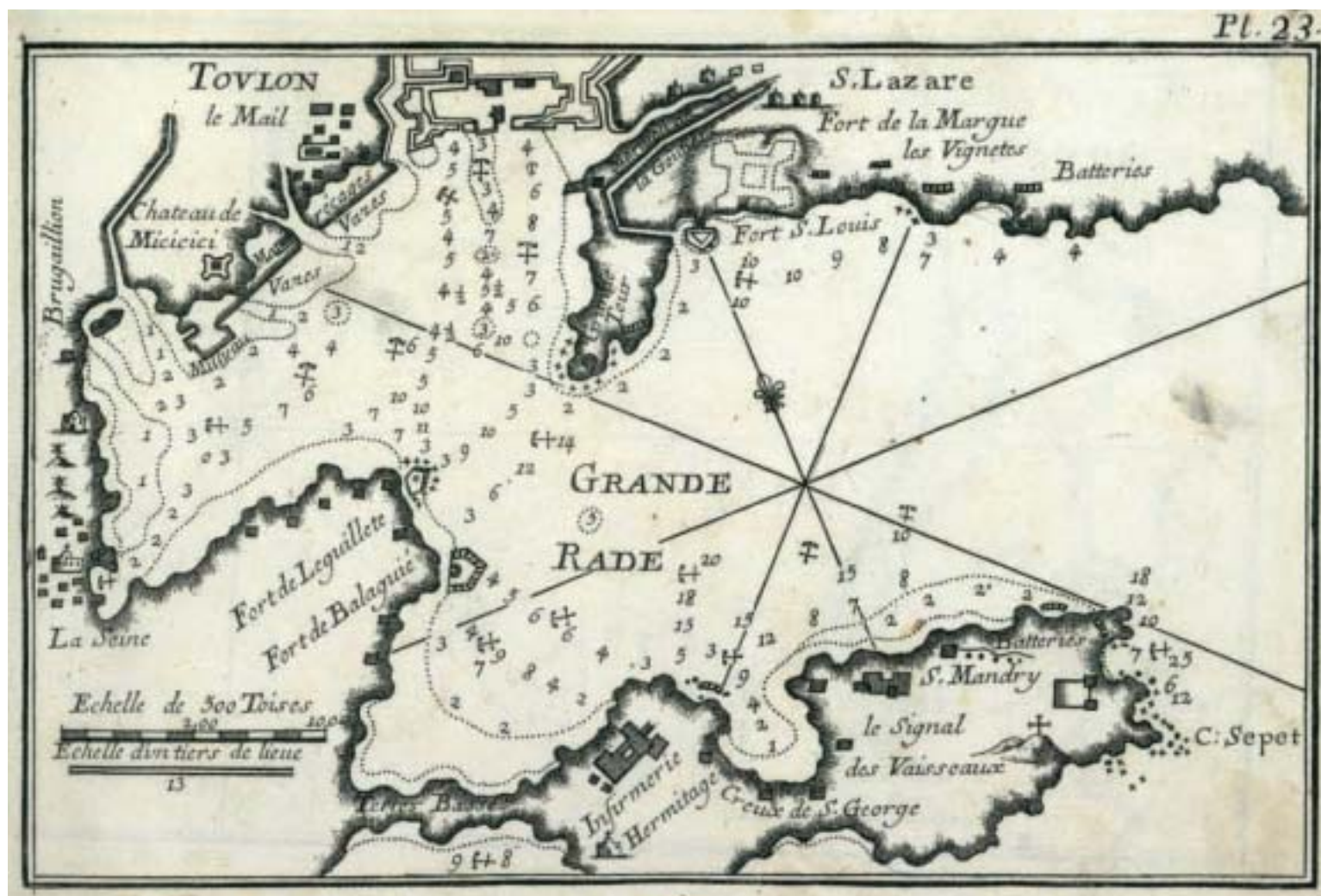


Figura II.59 Toulon. En Roux, Joseph. *Recueil des Principaux Plans des Ports et Rades de la Mer Mediterranee*. Marseille: 1764, plancha 23

**Trieste**





Figura II.60 *Plan de Trieste, dans l'Istrie.* En Bellin, Nicolas. *Le Petit Atlas Maritime.* Paris: 1764, Tome IV, plancha 110

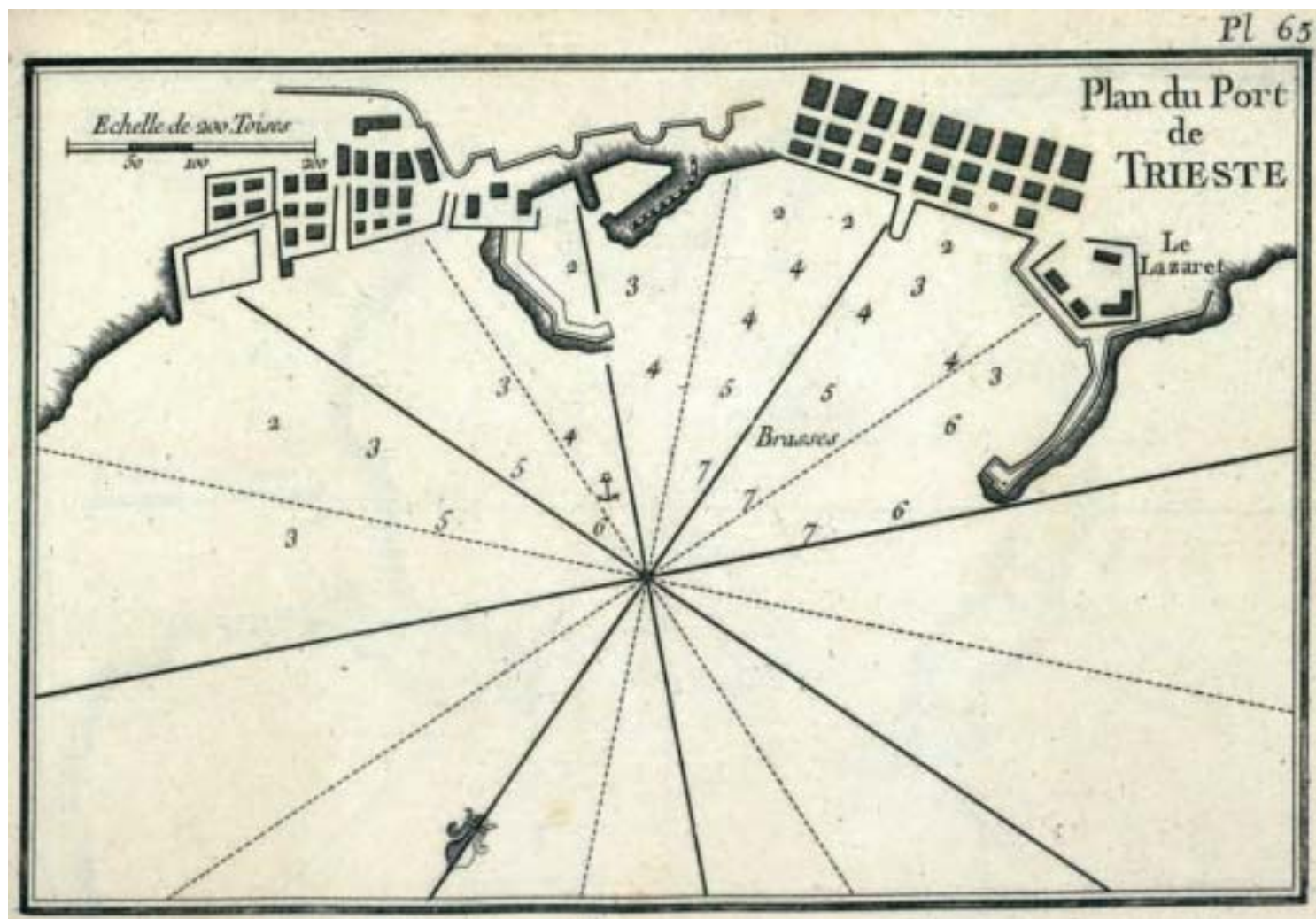


Figura II.61 *Plan du Port de Trieste*. En Roux, Joseph. *Recueil des Principaux Plans des Ports et Rades de la Mer Méditerranée*. Marseille: 1764, plancha 65

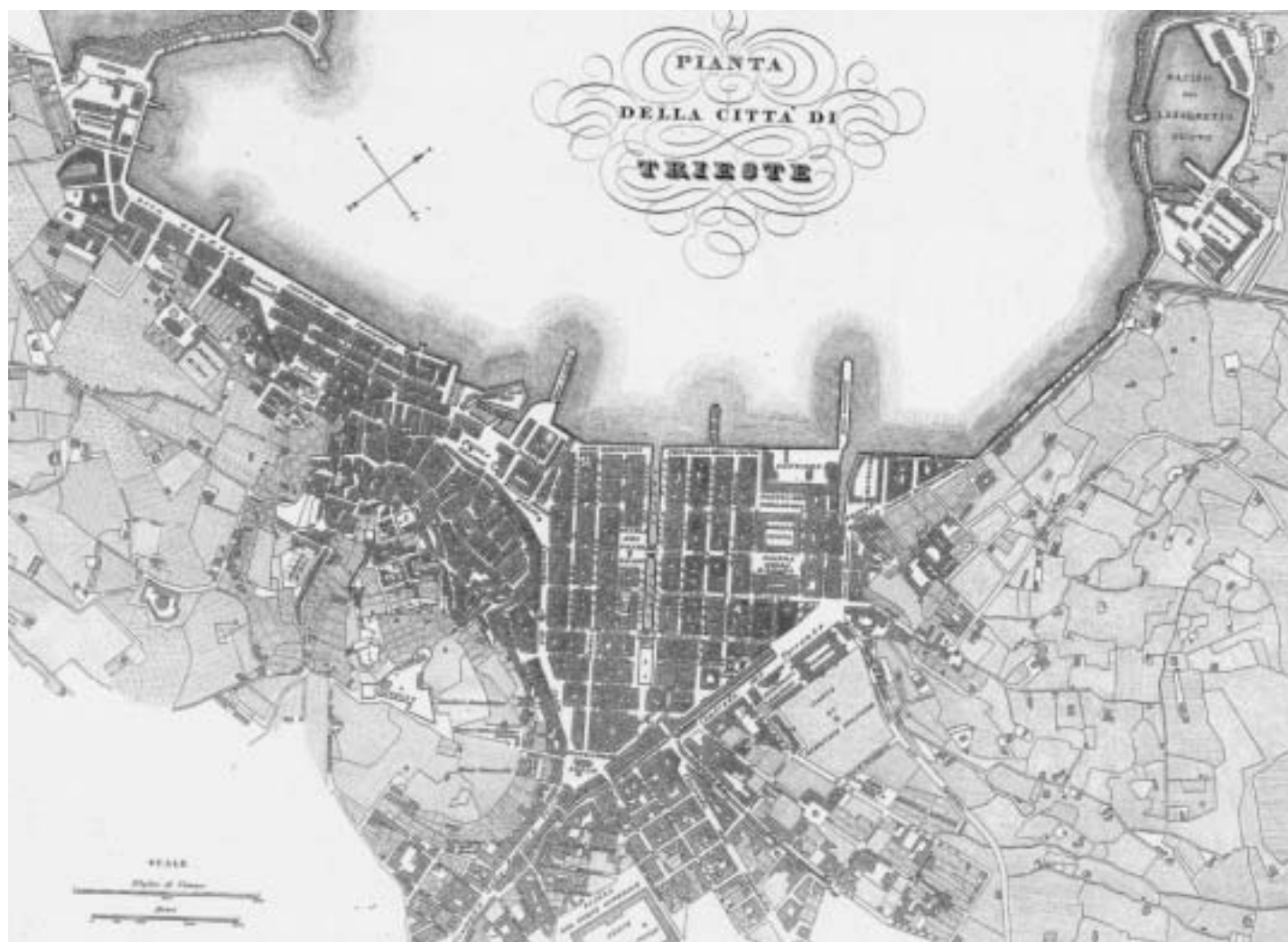


Figura II.62 *Pianta de la città di Trieste. En Atlante geografico dell'Italia - Istria Italiana. Firenze: 1842*



Figura II.63 *Trieste*. En Bertotti, E. y Broili, A. En *Cosmorama Pittorico*. Milano: 1836



Figura II.64 *Trieste*, por Anibale Manzoni, 1800

**Venecia**



Figura II.65 Venetia. En Braun, Georg et Hogenberg, Franz. *Civitates orbis terrarum*. Colonia: 1572, vol I, plancha 43

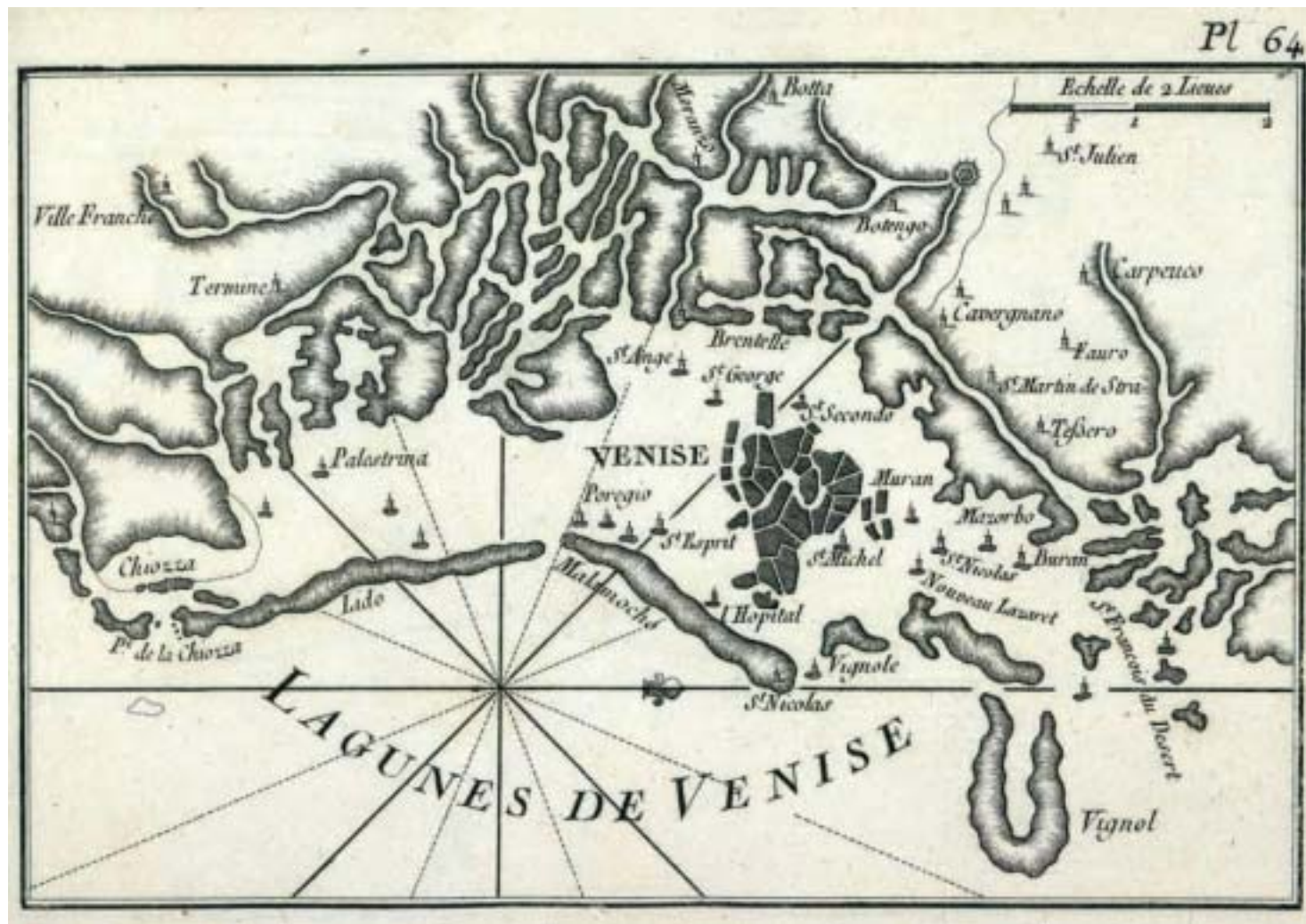


Figura II.66 *Lagunes de Venise*. En Roux, Joseph. *Recueil des Principaux Plans des Ports et Rades de la Mer Mediterranee*. Marseille: 1764, plancha 64



**Verona**



Figura II.67 Verona. Mappa con il tratto di fiume Adige compreso tra il port do S. Pancrazio e la Rosta Buri ed i lavori fatti per difendere gli argini attorno al Lazzaretto, por Leonardo Barrai, 1761 (ASV, Provveditori alla Sanità, Disegni, b. 9 n.5)

**Villafranca**



Figura II.68 Porto di Villafranca. En *Theatrum Statuum Regiae Celsitudinis Sabaudiae Ducis Pedemontii Principis Cypri Regis*. Amsterdam: Blaeu, 1682

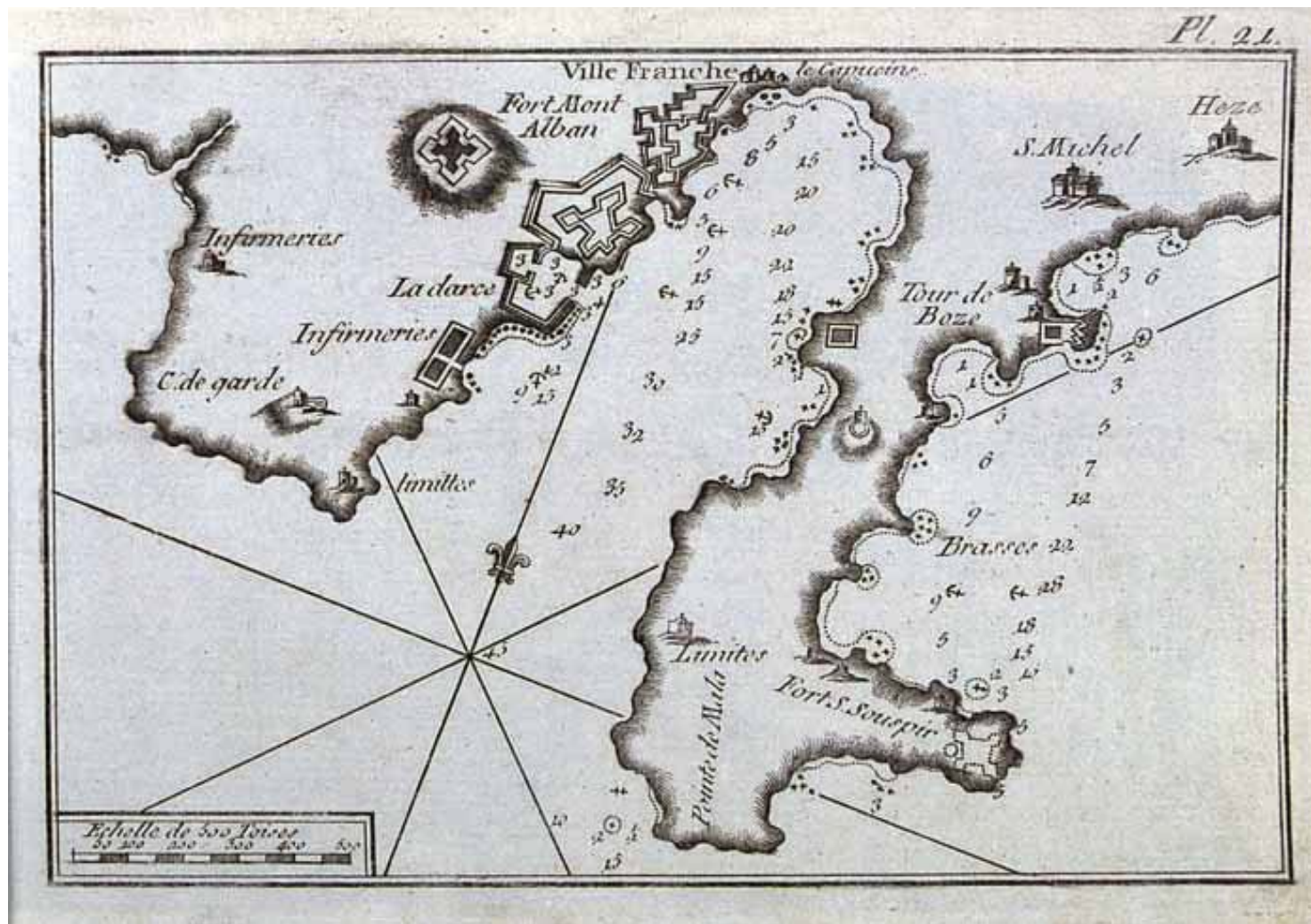


Figura II.69 Ville Franche. En Roux, Joseph. *Recueil des Principaux Plans des Ports et Rades de la Mer Mediterranee*. Marseille: 1764, plancha 21

**Zante**

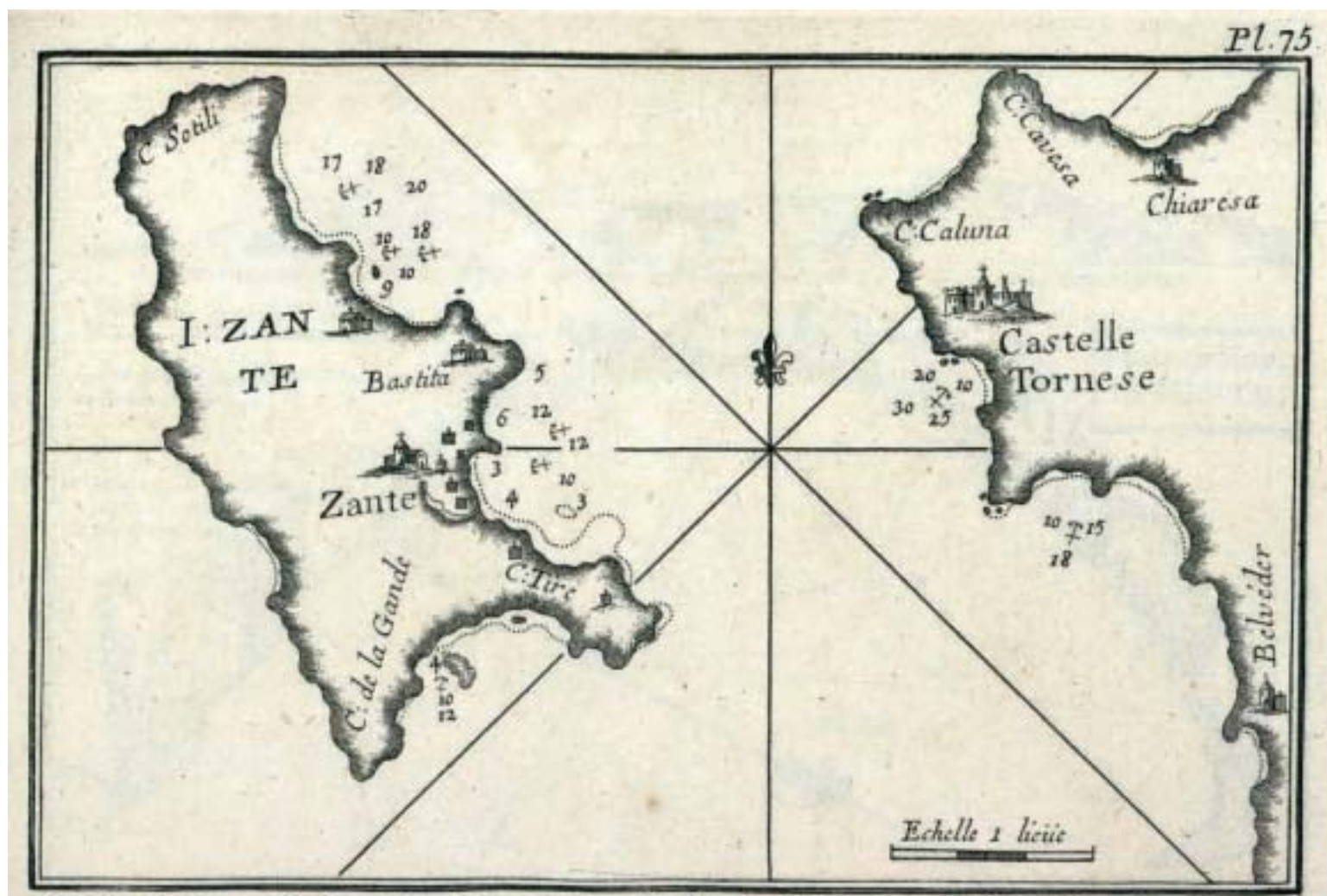


Figura II.70 Zante. En Roux, Joseph. *Recueil des Principaux Plans des Ports et Rades de la Mer Mediterranee*. Marseille: 1764, plancha 75

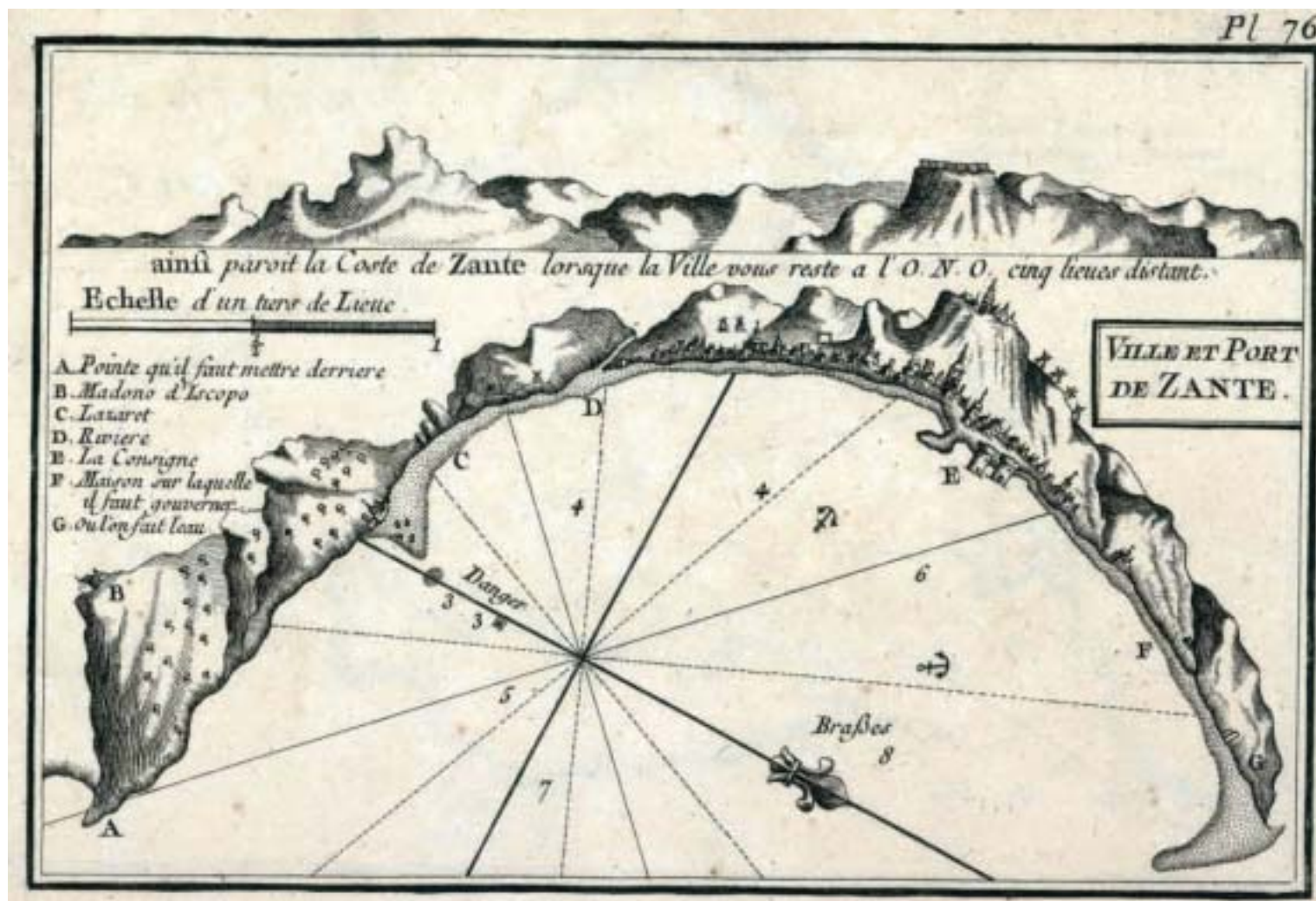


Figura II.71 Ville et Port de Zante. En Roux, Joseph. *Recueil des Principaux Plans des Ports et Rades de la Mer Mediterranee*. Marseille: 1764, plancha 76



## Índice de Figuras

### Ancona

- Figura II.1 *Ancona*. En Braun, Georg et Hogenberg, Franz. *Civitates orbis terrarum*. Colonia: 1572, vol. I, plancha 46
- Figura II.2 *Ancona*. En Roux, Joseph. Recueil des Principaux Plans des Ports et Rades de la Mer Mediterranee. Marseille: 1764, plancha 78
- Figura II.3 *Piano della città e porto di Ancona*, 1800. En Martines Vincenzo. Il lazzeretto Nuovo di Ancona. In Nelly-Elena Vanzan Marchini. *Rotte mediterranee e baluardi di sanità. Venezia e i lazzeretti mediterranei*. Milano: Skira, 2004, p. 222-233, p. 224
- Figura II.4 *Prospetto del Lazzeretto d'Ancona. Architettura di Luigi Vanvitelli*, por Giuseppe Vasi, siglo XVII (BAV, GDS, Stampe, Capponi II. 16, fig. 27)

### Barcelona

- Figura II.5 Barcelona, vista, 1788 (AGS, MP y D, XXXVI-33)
- Figura II.6 Vue du Campement Sanitaire, dit de la Constitution construit en 8bre 1821 sur la Plate.forme, nord, de la montagne de Montjoui de Barcelone. En Henry, Dominique-Marie-Joseph. Relation historique des malheurs de la Catalogne, ou Mémoires de ce qui s'est passé à Barcelone en 1821 pendans que la fièvre jaune y a exercé ses ravages. Suivi de pièces officielles. Paris: Audot, 1822

### **Cattaro**

Figura II.7 Dalmatie, Cattaro. En Roux, Joseph. Recueil des Principaux Plans des Ports et Rades de la Mer Mediterranee. Marseille: 1764, plancha 70

### **Ciudad proyectada en la vecindad de Comacchio**

Figura II.8 *Ville projetée près de Comacchio*. En Bruyère, Louis. Esquisse d'une petite ville maritime et Essai sur les lazarets. Xe Recueil. In Louis Bruyère. *Études relatives à l'art des constructions, recueillies par...* Paris: chez Bance ainé, 1823, plancha 3

### **Corfú**

Figura II.9 Carte du Mouillage de Corfou. En Roux, Joseph. Recueil des Principaux Plans des Ports et Rades de la Mer Mediterranee. Marseille: 1764, plancha 70

### **Génova**

Figura II.10 *Genova*. En Bertelli, Pietro. *Theatrum Urbium Italicarum*. Venecia: 1599

Figura II.11 *Genova*, por A. Baratta, 1637 (BNF, Cartes et Plans) (detalle del lazareto)

Figura II.12 Città di Genova, En Vincenzo Coronelli. Isolario, Descrizione heografica-historica, sacro-profana, antico-moderna, politica, naturale, poetica... Venezia: 1696-98

Figura II.13 *A plan of the city of Genova*, por John Stockdale, 1800

## **Liorna**

- Figura II.14 Ligourne. En F. Auger. Plan des Principales Villes et Ports de la Mer Mediterranée. 1652
- Figura II.15 Città e fortezza di Livorno. En Vincenzo Coronelli. Isolario, Descrizione heografica-historica, sacro-profana, antico-moderna, politica, naturale, poetica... Venezia: 1696-98
- Figura II.16 Veduta di Livorno avanti fosse accresciuto con nuove fortificazioni, siglo XVII (ISCAG, cart. XXII n° 1630)
- Figura II.17 *Pianta della piazza e porto di Livorno*, por Carlo Seutter. ca. 1720 (BLL, Collezione Minutelli)
- Figura II.18 Livourne. En Roux, Joseph. Recueil des Principaux Plans des Ports et Rades de la Mer Mediterranee. Marseille: 1764, plancha 30
- Figura II:19 Veduta Della città, porto e campagna di Livorno presa dalla cima del fanale l'anno MDCCLXXXIV, porGiuseppe Maria Terrenti 1784 (PCL)
- Figura II.20 *Livorno*, por el Corps d'Ingenieurs Français, 1809 (ISCAG)
- Figura II. 21 *Pianta generale della città e porto di Livorno campagne adiacenti*, por Tommasso Fabián, 1822 (ASF, Miscellanea Piante 141)

## **Madrid**

- Figura II.22 Plano topográfico de las inmediaciones de Madrid, con la demostración de los sitios en donde se deberán colocar los tres lazaretos, por Miguel Antonio de Marichalar, 1805 (RABASF, Museo, Dibujos Arquitectónicos, A-2636)
- Figura II.23 Plano topográfico de Madrid y sus inmediaciones, con la demostración de los lugares en donde se deberán colocar los tres lazaretos más un cementerio para enterrar a los muertos, los cuarentenistas y contagiados, por Fermín Gutiérrez, 1805 (RABASF, Museo, Dibujos Arquitectónicos, A-2628)

## **Málaga**

Figura II.24 *Plano de la Plaza de Malaga, su Puerto, y Disposición*, por Julián Sánchez Bort, 1784 (MN, Ms. 48)

## **Malta**

Figura II.25 *Veduta della città di Malta dalla parte dei Gesuiti*, por Joseph Goupy, principios del siglo XVIII

Figura II.26 *Veduta della città di Malta dalla parte del lazaretto*, por Joseph Goupy, principios del siglo XVIII

Figura II.27 *Veduta del port, dell'entrata, e della città di Malta*, por Joseph Goupy, principios del siglo XVIII

Figura II.28 *Plan du Port de Malte*. En Roux, Joseph. *Recueil des Principaux Plans des Ports et Rades de la Mer Mediterranee*. Marseille: 1764, plancha 56

Figura II.29 *Pan des vieilles et nouvelles fortifications de Malthe*. En Nicolas de Fer. *Les forces de l'Europe ou description des principales villes avec leurs fortifications*. Paris: 1694-1696, vol. II, p. 102

Figura II.30 *Lazzaretto di Malta*. En Bussolin, Giovanni. *Delle Istituzioni di Sanità marittima nel bacino del Mediterraneo*. Trieste: Lod. Herrmanstorfer, 1881, tabla 17

## **Mahón**

Figura II.31 *Plan du Port Mahon, sur l'Isle Minorque*. En Roux, Joseph. *Recueil des Principaux Plans des Ports et Rades de la Mer Mediterranee*. Marseille: 1764, plancha 10

## **Mallorca**

Figura II.32 The Bay of Majorca by Michelot, plano. En *The new Mediterranean pilot: Containing two hundred and twenty-four accurate plans of the principal harbours, bays, roadsteads, and islands in the Mediterranean Sea*. London: William Heather, 1810

## **Marsella**

Figura II.32 *Marseille*. En Braun Georg et Hogenberg, Franz. *Civitates orbis terrarum*. Colonia: 1575, vol II, plancha 12

Figura II.33 *Marsegle, faite della main du Capite Hercules. Conte du Senfont*, por Ercole Nigra, 1591 (AST, Biblioteca Antica, Manoscritti, Architettura militare, disegni di piazze e fortificazioni, parte su pergamena, Volume III, Mazzo n° 3)

Figura II.34 *Marsilia*, siglo XVII (BNF Richelieu Estampes et photographie Rés. Ve-26s-Fol. Destailleur Province, t. 14 , n. 3495 . microfilm A033780)

Figura II.35 *Massilia. Marseille*. En Martin Zeiller. *Topographia Galliae*. Frankfort: Caspar Merian, 1655, vol. I

Figura II.36 L'entrée du port de Marseille et le plan de la Citadelle le Fort de St. Jean, por Nicollas Bellin, 1695 (BNM, xx05108b)

Figura II.37 *Plan de Marseille et ses environs*. En Bellin, Nicolas. *Le Petit Atlas Maritime*. Paris: 1764, Tome V, plancha 8

Figura II.38 Rade de Marseille. En Roux, Joseph. *Recueil des Principaux Plans des Ports et Rades de la Mer Mediterranee*. Marseille: 1764, plancha 20

## **Mesina**

Figura II.39 *Nuova Cittadella di Messina*. En Coronelli, Vincenzo. *Teatro della Guerra. Il Regno di Napoli*. Venezia: 1707, plancha 69

Figura II.40 Messine. En Roux, Joseph. *Recueil des Principaux Plans des Ports et Rades de la Mer Mediterranee*. Marseille: 1764, plancha 40

Figura II.41 Messina, plano. En *The new Mediterranean pilot: Containing two hundred and twenty-four accurate plans of the principal harbours, bays, roadsteads, and islands in the Mediterranean Sea*. London: William Heather, 1810

### **Milán**

Figura II.41 *Mediolanum*. En Braun, Georg et Hogenberg, Franz. *Civitates orbis terrarum*. Colonia: 1572, vol I, plancha 42

Figura II.42 *La gran città di Milano*, por Marco Antonio Baratieri, 1629

Figura II.43 *Mediolanum. Milano*, por Blaeu, J.; Mortier, P. y Alberts, R., 1704-05

Figura II.44 *Milano*, por Giacomo Pinchetti, 1801

### **Napoli**

Figura II.45 Golfe de Naples. En Roux, Joseph. *Recueil des Principaux Plans des Ports et Rades de la Mer Mediterranee*. Marseille: 1764, plancha 34

### **Niza**

Figura II.46 *Plan de Nice*. En Bellin, Nicolas. *Le Petit Atlas Maritime*. Paris: 1764, Tome IV, plancha 69

### **Odessa**

Figura II.47 *Die russische See und Gandelstadt Odessa*, por Hoffelder, ca. 1850

Figura II.48 *Odessa*, por Baedeker's Russland, 1892

## **Ragusa**

Figura II.49 *Ragusa*, ca. 1890-1900. En *Views of the Austro-Hungarian Empire*. Detroit: Detroit Publishing Company, 1905 (LOC, Prints and Photographs Division, n. "9940")

Figura II.50 *Ragusa. Porto Interno*, ca. 1890-1900. En *Views of the Austro-Hungarian Empire*. Detroit: Detroit Publishing Company, 1905 (LOC, Prints and Photographs Division, n. "9929")

## **Salónica**

Figura II.51 Lazzaretto di Salonic. En Bussolin, Giovanni. *Delle Istituzioni di Sanità marittima nel bacino del Mediterraneo*. Trieste: Lod. Herrmanstorfer, 1881, tabla 15

## **Sevastopol**

Figura II.52 Sebastopol. Les forts du nord es ses environs, por Lemerrier, 1855

Figura II.53 Complete panoramic view of the defences of Sebastopol, por Read, 1855

## **Spalato**

Figura II.54 Spalato. En Roux, Joseph. *Recueil des Principaux Plans des Ports et Rades de la Mer Mediterranee*. Marseille: 1764, plancha 69

Figura II.55 Spalato, siglo XVII. En Panzac, Daniel. *Quarantaines et lazarets. L'Europe et la peste d'Orient, XVIIe-XXe siècles*. Aix-en-Provence: Édisud, 1986, p. 190

### **La Spezia**

Figura II.56 Especia. En Roux, Joseph. Recueil des Principaux Plans des Ports et Rades de la Mer Mediterranee. Marseille: 1764, plancha 23

### **Tolón**

Figura II.56 Toulon. En Roux, Joseph. Recueil des Principaux Plans des Ports et Rades de la Mer Mediterranee. Marseille: 1764, plancha 23

### **Trieste**

Figura II.57 *Plan de Trieste, dans l'Istrie*. En Bellin, Nicolas. *Le Petit Atlas Maritime*. Paris: 1764, Tome IV, plancha 110

Figura II.58 Plan du Port de Trieste. En Roux, Joseph. Recueil des Principaux Plans des Ports et Rades de la Mer Mediterranee. Marseille: 1764, plancha 65

Figura II.59 Pianta de la città di Trieste. En Atlante geografico dell'Italia - Istria Italiana. Firenze: 1842

Figura II.60 *Trieste*. En Bertotti, E. y Broili, A. En *Cosmorama Pittorico*. Milano: 1836

Figura II.61 *Trieste*, por Anibale Manzoni, 1800

### **Venecia**

Figura II.62 *Venetia*. En Braun, Georg et Hogenberg, Franz. *Civitates orbis terrarum*. Colonia: 1572, vol I, plancha 43

Figura II.63 Lagunes de Venise. En Roux, Joseph. Recueil des Principaux Plans des Ports et Rades de la Mer Mediterranee. Marseille: 1764, plancha 64



### **Verona**

Figura II.64 Verona. Mappa con il tratto di fiume Adige compreso tra il porto di S. Pancrazio e la Rosta Buri ed i lavori fatti per difendere gli argini attorno al Lazzaretto, per Leonardo Barrai, 1761 (ASV, Provveditori alla Sanità, Disegni, b. 9 n.5)

### **Villafanca**

Figura II.65 Porto di Villafranca. En Theatrum Statuum Regiae Celsitudinis Sabaudiae Ducis Pedemontii Principis Cypri Regis. Amsterdam: Blaeu, 1682

Figura II.66 Ville Franche. En Roux, Joseph. Recueil des Principaux Plans des Ports et Rades de la Mer Mediterranee. Marseille: 1764, plancha 21

### **Zante**

Figura II.67 Zante. En Roux, Joseph. Recueil des Principaux Plans des Ports et Rades de la Mer Mediterranee. Marseille: 1764, plancha 75

Figura II.68 Ville et Port de Zante. En Roux, Joseph. Recueil des Principaux Plans des Ports et Rades de la Mer Mediterranee. Marseille: 1764, plancha 76

