

***GÈNESI I EVOLUCIÓ DE L'ESTRUCTURA
DEL POBLAMENT IBÈRIC EN EL CURS
INFERIOR DEL RIU EBRE:
LA ILERCAVÒNIA SEPTENTRIONAL***

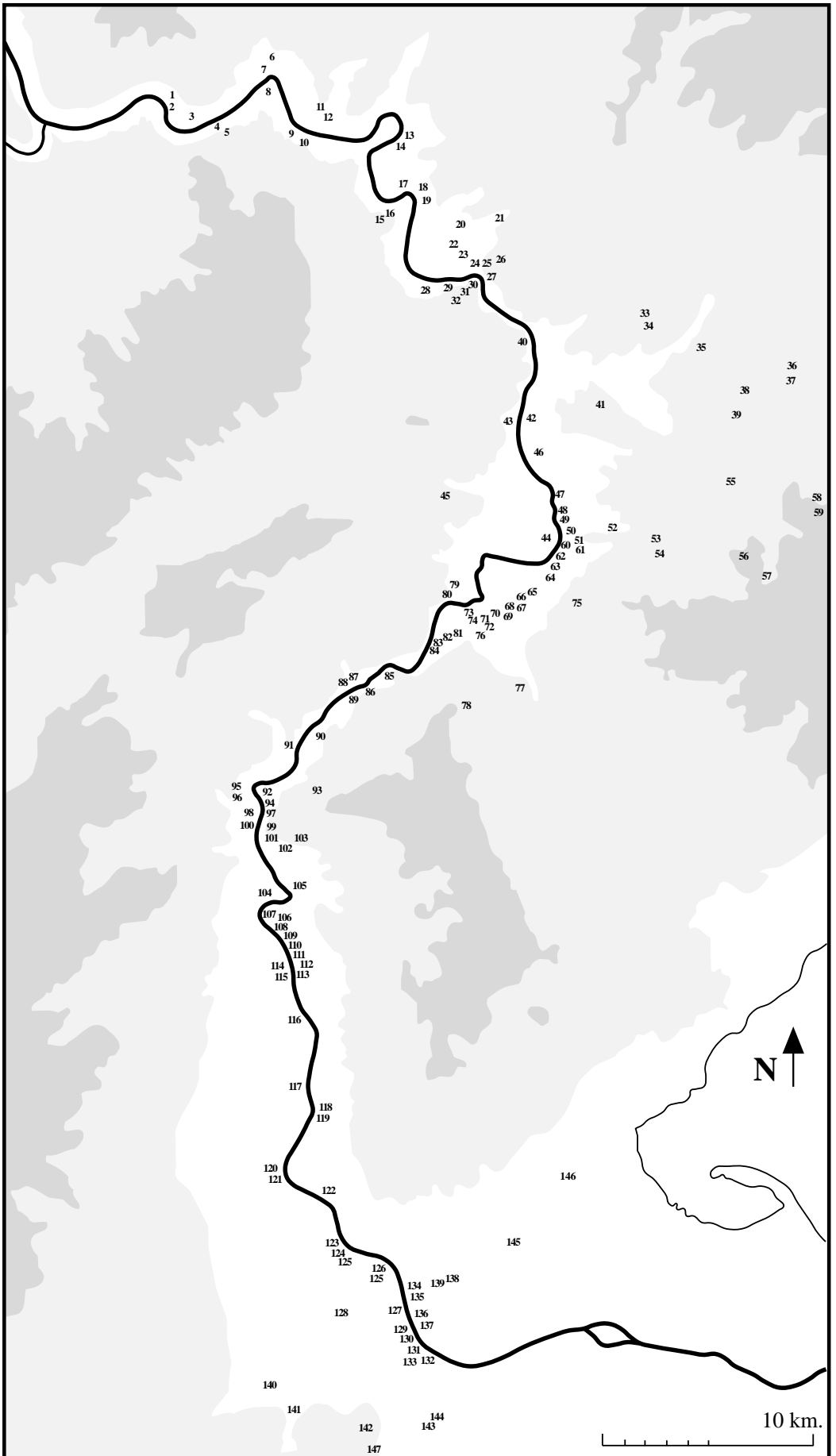
VOLUM II

JAUME NOGUERA GUILLÉN

FITXES D'INVENTARI DELS JACIMENTS
DEL CURS INFERIOR DE L'EBRE

FITXES D'INVENTARI DELS JACIMENTS

- 1 Castellons 2 (Riba-roja)
- 2 Castellons 1 (Riba-roja)
- 3 Senals (Riba-Roja)
- 4 Santa Madrona (poblat) (Riba-Roja)
- 5 Santa Madrona (necròpolis) (Riba-Roja)
- 6 Magalanya (Riba-roja)
- 7 Vall de Porcs (Riba-Roja)
- 8 Paladell (Riba-Roja)
- 9 Barranc de Mosselló 1 (Flix)
- 10 Barranc de Mosselló 2 (Flix)
- 11 Sebes 1 (Flix)
- 12 Sebes 2 (Flix)
- 13 Castellons (necròpolis) (Flix)
- 14 Castellons (poblat) (Flix)
- 15 Andisc (Ascó)
- 16 Castellons (Ascó)
- 17 Aixalella (Vinebre)
- 18 Tossals (Vinebre)
- 19 Racó de les Rates Penades (Vinebre)
- 20 Roca de Bruixeta (Vinebre)
- 21 Font de n'Horta (Torre de l'Espanyol)
- 22 Sebigues/Pedruscalls (Vinebre)
- 23 Les Raboses (Vinebre)
- 24 Sant Miquel (Vinebre)
- 25 Roca del Sol 1 (Garcia)
- 26 Roca del Sol 2 (Garcia)
- 27 Racó de Sant Miquel (Vinebre)
- 28 Forn Teuler (Ascó)
- 29 Aselines (Ascó)
- 30 Roca de l'Ortiga (Ascó)
- 31 Barber Medina (Ascó)
- 32 Els Mugrons (Ascó)
- 33 El Molar - poblat (Molar)
- 34 El Molar - necròpoli (Molar)
- 35 Puig Roig (Masroig)
- 36 Vil·la romana (Marçà)
- 37 La Miloquera (Marçà)
- 38 La Tosseta (Guiamets)
- 39 Serra de l'Espasa (Capçanes)
- 40 Vil·la romana (Garcia)
- 41 Les Planes (Móra la Nova)
- 42 Les Cases Barates (Móra la Nova)
- 43 El Calvari (Móra d'Ebre)
- 44 Emportells (Benissanet)
- 45 Quatre Camins (Benissanet)
- 46 Mas de Giralt (Móra la Nova)
- 47 Mas d'en Serrano (Móra la Nova)
- 48 Mas de Molló 1 (Móra la Nova)
- 49 Mas de Molló 2 (Móra la Nova)
- 50 Mas de Mall (Tivissa)
- 51 Castellet de Banyoles (Tivissa)
- 52 Barranc Fondo (Tivissa)
- 53 Ermita de Santa Anna (Tivissa)
- 54 L'Aumedina (Tivissa)
- 55 Coll del Moro (Tivissa)
- 56 Coll Alt (Tivissa)
- 57 Mas d'en Peles (Tivissa)
- 58 Cova de Janet (Tivissa)
- 59 Cova de Marcó (Tivissa)
- 60 Mas de Tramontà (Tivissa)
- 61 Mas de Dalt (Tivissa)
- 62 Punt Km. 47 (Ginestar)
- 63 Cementiri (Ginestar)
- 64 Granges de Ginestar (Ginestar)
- 65 Barranc de Gàfols 1 (Ginestar)
- 66 Barranc de Gàfols 2 (Ginestar)
- 67 Les Deveses 1 (Ginestar)
- 68 Les Deveses 2 (Ginestar)
- 69 Caseta del Flaquet (Ginestar)
- 70 Barranc de Sant Antoni 1 (Ginestar)
- 71 Barranc de Sant Antoni 2 (Ginestar)
- 72 Caseta de Xevarria (Ginestar)
- 73 Les Pedres (Ginestar)
- 74 Sant Vicenç (Ginestar)
- 75 Lo Quiquet (Tivissa)
- 76 Barranc del Comte (Rasquera)
- 77 Corriol de Corb (Rasquera)
- 78 Moleta Rodona (Rasquera)
- 79 Turó de la Torreta (Miravet)
- 80 Castell (Miravet)
- 81 Castellet de Solà 3 (Miravet)
- 82 Castellet de Solà 2 (Miravet)
- 83 Castellet de Solà 1 (Miravet)
- 84 Viens (Miravet)
- 85 Roca dels Penjats (Benifallet)
- 86 Turó de l'Audí (Benifallet)
- 87 Les Llomes (Benifallet)
- 88 Lo Toll (Benifallet)
- 89 Mas del Catxorro (Benifallet)
- 90 El Martorell (Benifallet)
- 91 Ligallo de Lixem (Benifallet)
- 92 Aldovesta (Benifallet)
- 93 Cova de Xafarroques (Benifallet)
- 94 Castellet de la Roca Roja (Benifallet)
- 95 Mas de Xalamera (Benifallet)
- 96 Turó de Xalamera (Benifallet)
- 97 Roca Roja (Benifallet)
- 98 Les Trampes (Xerta)
- 99 Coll de Som (Benifallet)
- 100 Barranc de les Fonts (Xerta)
- 101 Assut (Tivenys)
- 102 Barranc Fondo (Tivenys)
- 103 Km. 14 (Tivenys)
- 104 Arenalets (Xerta)
- 105 Turó d'en Serra (Tivenys)
- 106 Plana de Nelo (Tivenys)
- 107 Can Teixidó/Can Cinto (Tivenys)
- 108 Punta del Rojal (Tivenys)
- 109 Plana de la Móra 1 (Tivenys)
- 110 Punta Plana de la Móra (Tivenys)
- 111 Plana de la Móra 2 (Tivenys)
- 112 Planetes (Tortosa)
- 113 Barrugat (Tortosa)
- 114 Tossals (Aldover)
- 115 Valletes (Aldover)
- 116 Casa Blanca (Tortosa)
- 117 Horta Baixa (Roquetes)
- 118 Castell de la Suda (Tortosa)
- 119 Bertosa (Tortosa)
- 120 Barranc de Sant Antoni (Roquetes)
- 121 Pla de les Sitges (Tortosa)
- 122 Masia Despacs (Tortosa)
- 123 Mianes (poblat) (Santa Barbara)
- 124 Mianes (necròpoli) (Santa Barbara)
- 125 Carrova (enterrament ibèric) (Amposta)
- 126 La Carrova (Amposta)
- 127 Mas Roig (Amposta)
- 128 Mas de Sant Pau (Masdenverge)
- 129 Barranc d'en Fabra (Amposta)
- 130 Bancal de Torta (Masdenverge)
- 131 Pla d'Empúries (Amposta)
- 132 Castell (Amposta)
- 133 Quintanes / Roquissé (Amposta)
- 134 Mas Lafont (Tortosa)
- 135 Pont de la Pedrera (L'Aldea)
- 136 Mas de Mussols (necròpoli) (L'Aldea)
- 137 Mas de Mussols (poblat) (L'Aldea)
- 138 Tossal Redó (L'Aldea)
- 139 Ligallo de les Veles (L'Aldea)
- 140 Partida d'Ametlés (Amposta)
- 141 Mas de Cabiscol - Finca Jornet (Amposta)
- 142 Montsianell (Amposta)
- 143 L'Oriola-poblat? (Amposta)
- 144 L'Oriola (necròpolis) (Amposta)
- 145 Mas de l'Antic (Camarles)
- 146 Bordissal (Camarles)
- 147 Feixes Tancades de l'Antic (Amposta)



IDENTIFICACIÓ:Topònim Número Comarca Municipi **SITUACIÓ:**Ortofotomapa 1:5.000: UTM Long. 31 T Lat. Atribució Alçada s.n.m. m.Alçada sobre l'Ebre m.Distància Ebre m.Riba: Accés **Localització**

Situat a 100 metres al nord dels Castellons 1, es tracta del segon turó a la riba esquerra de l'Ebre a tocar de l'embassament de Ribera-roja i un cop passat el pont. Té forma cònica truncada, amb un aflorament rocallós a la part superior, a l'interior del qual podria haver algun tipus d'estructura, de cronologia indeterminada. Un treballador de l'empresa ENHER va documentar l'existència de "túmuls" i abundant ceràmica a mà del bronze final (Cabré, González 1971-72, 93). El material es va recuperar en la seva major part en el vessant SE.

Estat del jaciment:

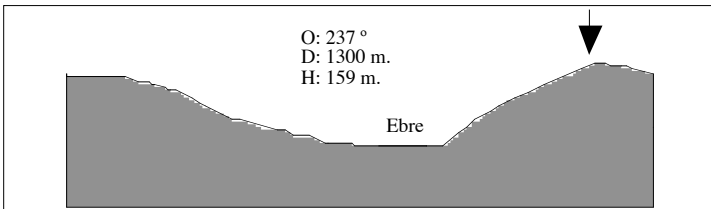
A causa del fort pendent i de l'erosió gravitacional segurament quasi ha desaparegut.

Superfície de les troballes m²Superfície potencial < m²Estructures **Atribució segons mapa geològic**

Formacions oligocèniques terciàries que comprenen dipòsits de margues, conglomerats calcaris, arenisques i argiles, per la qual cosa és difícil separar aquests nivells, a causa dels recobriments i dels cultius. Potència molt variable, entre 20 i 200 m.

Atribució segons mapa de cultius:

Bàsicament matolls, zona molt seca i subjecta a fenòmens erosius.



Secció

MATERIAL:

Material significatiu

cer. a mà
cer. a torn indet.
cer. a mà acanalada

Atribució cultural:

Material dibuixat: Sí No

- Bronze indeterminat
- Bronze Final
- Bronze Final - Ferro I
- Ibèric indeterminat
- Ibèric Antic
- Ibèric Ple
- Època tardorepublicana
- Època Altimperial

Núms. dibuix Foto / planta Ubicació

Segons la Carta Arqueològica, es recupera ceràmica a mà de pasta molt poc depurada, grollera, coccio irregular, bases planes i decoració de cordons amb impressions digitals. Alguns fragments de sílex treballat, fragments de talla i fragments de molins barquiformes de granit. Ceràmica a torn indeterminada i molt escassa. Les darreres prospeccions han permès confirmar aquesta tipologia:

Ceràmica a mà:

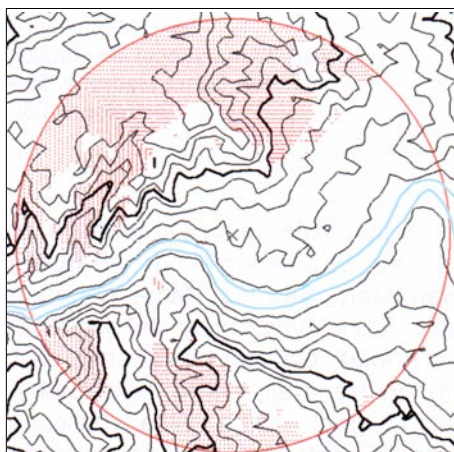

- 4 frags. de vores exvasades (una de les quals amb un mugró)
- 1 frag. de vora amb el llavi bisellat a l'interior
- 4 frags. de bases planes
- 1 frag. de base umbilicada amb acanaladures concèntriques en el fons extern.
- 2 frags. de vores de tapadores
- 2 frags. de parets decorades amb cordons
- 2 frags. de parets decorades amb acanaladures
- 1 frags. de nansa plana
- 1 peça de molí de granit barquiforme

Observacions

Característiques similars a Castellons I. Seguint la franja d'oliveres es localitza una petita elevació sense conreus, davant del riu, on també es van recuperar alguns fragments ceràmics a mà.

Bibliografia:

Cabré, González 1971-72, 93; Vilaseca 1973, 266; Genera 1980, 85; Genera 1982, 53-56; Cabré 1985; Carta Arqueològica 1987: Ribera d'Ebre

Abast visual**Isometria jaciment:**

IDENTIFICACIÓ:Topònim Número Comarca Municipi **SITUACIÓ:**Ortofotomapa 1:5.000: UTM Long. 31 T Lat. Atribució Alçada s.n.m. m.Alçada sobre l'Ebre m.Distància Ebre m.Riba: Accés **Localització**

Elevació situada al costat de l'Ebre, tot just creuat el pont sobre la central hidroelèctrica, a uns 7 km. a l'oest de Ribera-roja. Actualment hi ha les restes d'una fortalesa medieval, segurament sarraïna, amb pedres ben tallades i ceràmica d'èpoques diverses, que demostren la importància estratègica del lloc i la idoneïtat per construir-hi un hàbitat.

Estat del jaciment:

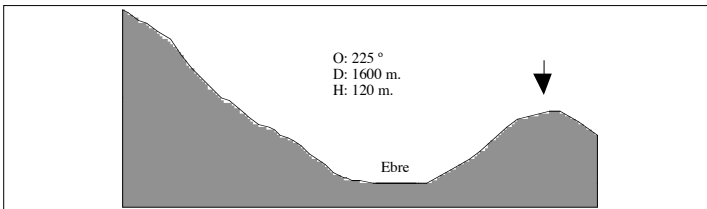
Desconegut, però la presència de la gran fortificació sarraïna podria haver conservat estructures més antigues en el seu interior.

Superfície de les troballes m²Superfície potencial < m²Estructures **Atribució segons mapa geològic**

Formacions oligocèniques terciàries que comprenen dipòsits de margues, conglomerats calcaris, arenisques i argiles, per la qual cosa és difícil separar aquests nivells, a causa dels recobriments i dels cultius. Potència molt variable, entre 20 i 200 m.

Atribució segons mapa de cultius:

Bàsicament matolls, zona molt seca i subjecta a fenòmens erosius.



Predomina essencialment la ceràmica a mà, com fragments de vores de tapadores i fragments de paret decorades amb cordons.

Durant les prospeccions es van 26 fragments a mà típics del Bronze Final, de cocció irregular, bases rectes, decoració de cordons amb digitacions i un fragment de decoració incisa en forma de triangles, reomplerts de pasta blanca. També es van documentar alguns elements de sílex.

Aquest material no desdiiu del que menciona Vilaseca, on indica la presència d'un jaciment del Bronze Final amb ceràmiques acanalades.

La Carta Arqueològica menciona la probable existència d'àmfora fenícia i d'àmfora ibèrica.

MATERIAL:

Material significatiu

cer. fenícia
cer. a mà acanalada
cer. a mà
cer. ib. oxidada

Secció

Atribució cultural:

Material dibuixat: Sí No

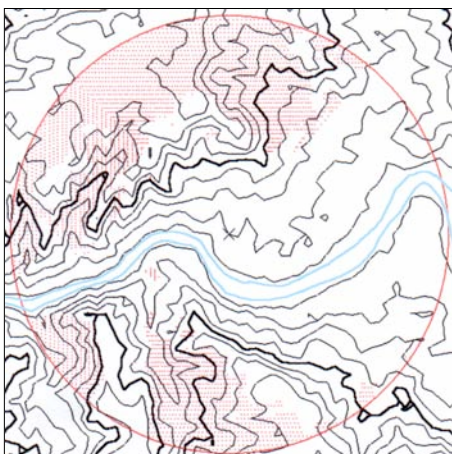

- Bronze indeterminat
- Bronze Final
- Bronze Final - Ferro I
- Ibèric indeterminat
- Ibèric Antic
- Ibèric Ple
- Època tardorepublicana
- Època Altimperial

Núms. dibuix Foto / planta Ubicació **Observacions**

Cabré, Gonzalez (1971-72) van proposar la correspondència d'aquest jaciment amb *Otogesa*, "ciutat" esmentada en les fonts clàssiques.

Bibliografia:

Cabré, Gonzalez 1971-72; Vilaseca 1973, 266; Genera 1980, 85; Genera 1982, 53-56; Cabré 1985; Carta Arqueològica 1987: Ribera d'Ebre; Genera 1991, 40

Abast visual**Isometria jaciment:**

IDENTIFICACIÓ:Topònim Número Comarca Municipi **SITUACIÓ:**Ortofotomapa 1:5.000: UTM Long. 31 T Lat. Atribució Alçada s.n.m. m.Alçada sobre l'Ebre m.Distància Ebre m.Riba: Accés **Localització**

Conjunt de camps entre la riba esquerra del riu i un camí paral·lel a l'Ebre. Aquest camí es pren al pas de la barca de Ribera-roja i porta fins al pont del pantà. L'assentament es localitza a uns 2 km. a l'oest del Pla de la Barca (més enllà dels laboratoris de l'ENHER), a una partida ocupada per oliveres. Més enllà dels laboratoris es recull força material romà. No apareixen estructures constructives, però sí pedres treballades que en alguns casos són carreus i lloses de grans dimensions.

Estat del jaciment:

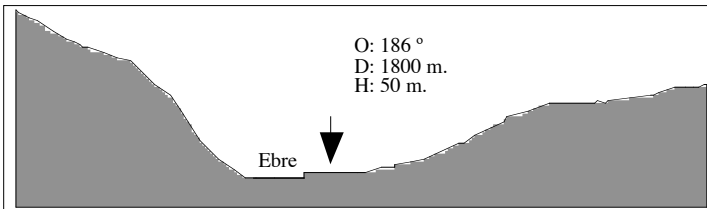
Segurament ha estat molt afectat per les actuacions agrícoles, molt intenses en aquesta zona de regadiu, si no és que està cobert i protegit pels al·luvions de l'Ebre.

Superfície de les troballes m²Superfície potencial < m²Estructures **Atribució segons mapa geològic**

1a terrassa quaternària a uns 10 m. sobre el curs de l'Ebre, de graves rodades calcàries i dolomítiques, amb matriu sorrenca de gra gruixut. Sorres i llms groguencs intercalats, amb un recobriment de llms salmonats inferior als 2 m. Potència d'uns 15 m

Atribució segons mapa de cultius:

Oliveres en cultiu de secà.

**MATERIAL:**

Material significatiu

T.S.I. Secció
T.S.G.
T.S.H.
T.S. Clara A
cer. ib. oxidada Atribució cultural:

Material dibuixat: Sí NoNúms. dibuix Foto / planta Ubicació

- Bronze indeterminat
- Bronze Final
- Bronze Final - Ferro I
- Ibèric indeterminat
- Ibèric Antic
- Ibèric Ple
- Època tardorepublicana
- Època Altimperial

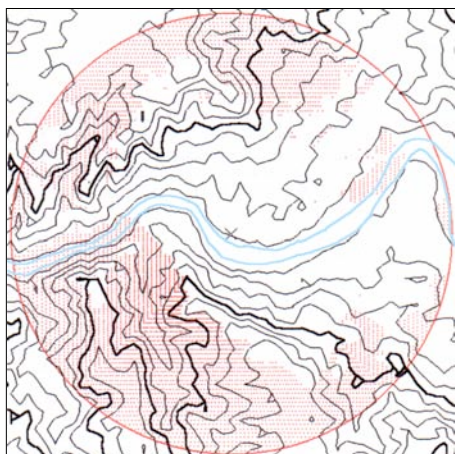
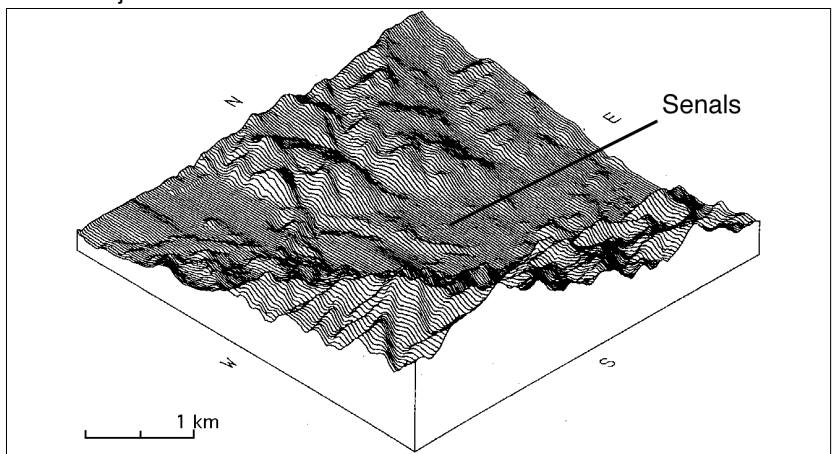
1 fragment de molí rotatori de lava volcànica
2 frags. informes d'àmfora romana indet.
Ceràmica ibèrica oxidada: 1 frag. de vora de kalathos
T.S.I. 1 frag. de vora
T.S.G.
1 frag. de paret decorada amb cercles concèntrics d'una Drag. 29
T.S.H.
1 frag. de vora de Ritt. 8
3 frags. informes decorats de Drag. 37
6 frags. informes
Ceràmica africana de cuina
1 frag. de vora de Lamb. 10A
1 frag. de vora de lamb. 10B
T.S. Clara A
1 frag. de vora Lamb. 6
1 frag. de base indeterminada
7 frags. informes
T.S. Clara D 2 frags. de vores de Hayes 61

Observacions

Tot i que no hi ha estructures a la vista, en els marges es veuen grans lloses i carreus treballats, cosa que suggereix l'existència d'una vil·la romana. Vora el camí paral·lel a l'Ebre es veuen diversos sepulcres, alguns d'ells antropomòrfics, probablement medievals.

Bibliografia:

Cabré, Gonzalez 1971-72; Genera 1982; Cabré 1985; Carta Arqueològica 1987: Ribera d'Ebre; Genera 1991, 40-41

Abast visual**Isometria jaciment:**

IDENTIFICACIÓ:

Topònim Número Comarca Municipi

SITUACIÓ:

Ortofotomapa 1:5.000: UTM Long. 31 T Lat. Atribució Alçada s.n.m. m.Alçada sobre l'Ebre m.Distància Ebre m.Riba: Accés

Localització

L'assentament resta sota l'ermita de Santa Madrona, a uns 3 km. a l'oest de Ribera-roja, en el cim d'una elevació en la qual probablement es va situar un poblat ibèric, explorat per Sanz i Espinel. Té forma cònica, amb una única zona d'accés, situada al sud, per on s'uneix a les elevacions del seu darrera i on es localitza la necròpoli. En aquest punt es situa un gran aflorament rocallós que en el seu moment dificultaria l'entrada. Actualment només es pot recollir material en els vessants del turó, sobretot en els vessants nord i est.

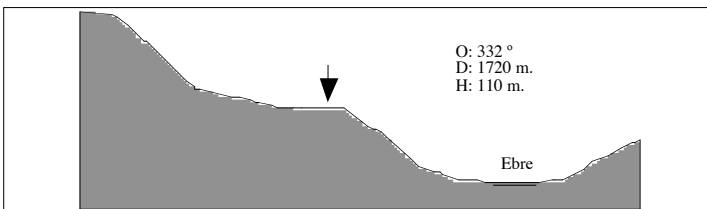
Estat del jaciment:

Superfície de les troballes m²Superfície potencial < m²Estructures

Atribució segons mapa geològic

Formacions oligocèniques terciàries que comprenen dipòsits de margues, conglomerats calcaris, arenisques i argiles, per la qual cosa és difícil separar aquests nivells, a causa dels recobriments i dels cultius. Potència molt variable, entre 20 i 200 m.

Atribució segons mapa de cultius:



En els vessants es van recollir fragments de ceràmica de vernís negre campaniana indeterminada, sigillades i ceràmica comuna a torn, com 1 frag. de vora de *pithos*, 1 frag. de fons umbilicat, 1 frag. d'esquena d'un gran vas amb restes de pintura, 2 frags. de nanses simples, així com 20 fragments a mà.

MATERIAL:

Material significatiu

 cer. ib. oxidada
 campaniana A
 campaniana B
 cer. àtica

Secció

Atribució cultural:

Material dibuixat: Sí No Bronze indeterminat Bronze Final Bronze Final - Ferro I Ibèric indeterminat Ibèric Antic Ibèric Ple Època tardorepublicana Època AltimperialNúms. dibuix Foto / planta Ubicació

Sanz (1973-74; 1980) indica la presència d'abundant material, bàsicament ceràmica ibèrica a torn (àmfors, *kalathoi*, *pithoi*, gerres de coll de cigne, imitacions de campaniana A), ceràmica a mà, un fragment de vora de copa castulo (Lamb. 42A), algun fragment de vernís roig ilergeta, campaniana A (Lamb. 27, 29, 36), campaniana B (Lamb. 5, 2, 8b), restes materials que proporcionen una cronologia general dels segles II-I a.C.

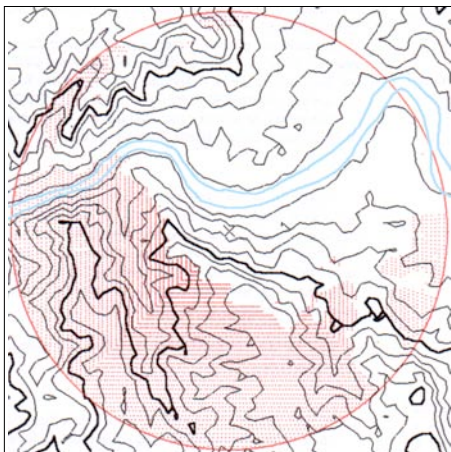
Observacions

Actualment quasi no s'observen fragments ceràmics, excepte en els abruptes vessants entre la la via fèrria i el camí d'accés septentrional.


Bibliografia:

Espinel, Cabré, Cabré 1966, 59-70; Sanz 1973-74, 69-105; Sanz 1980; Genera 1980, 96-97; 1982, 60-61; Carta Arqueològica 1987: Ribera d'Ebre; Genera 1991, 42; Noguera 2002, 50-51; Belarte *et alii*, en premsa

Abast visual



Isometria jaciment:



IDENTIFICACIÓ:

Topònim Número Comarca Municipi

SITUACIÓ:

Ortofotomapa 1:5.000: UTM Long. 31 T Lat. Atribució
Alçada s.n.m. m.Alçada sobre l'Ebre m.Distància Ebre m.Riba: Accés

Localització

A uns 200 m al sud-est de l'ermita de Santa Madrona, i a uns 25 m per sobre, en un petit turó tallat per la pista d'accés a l'ermita. La zona ocupada pel jaciment és una plataforma plana, d'uns 20 m de llarg per 8 m d'amplada. Les excavacions han documentat una necròpolis de la primera edat de ferro, amb urnes encaixades en retalls a la roca; o la deposició d'ossos cremats i cintes de bronze, sense urna; o retalls a la roca delimitats amb pedres, però sense material arqueològic al seu interior; i estructures de pedres de planta rectangular, o formant una anella circular, amb cista de pedres central o no, i dintre d'aquesta cista amb urna ceràmica o no. Per sobre, en els estrats superficials, s'han recuperat les restes materials d'una necròpolis de finals del segle III aC.

Estat del jaciment:

Molt destruït per un rebaix del terreny per plantar arbres de secà, potser es conserva un 40 % de la plataforma.

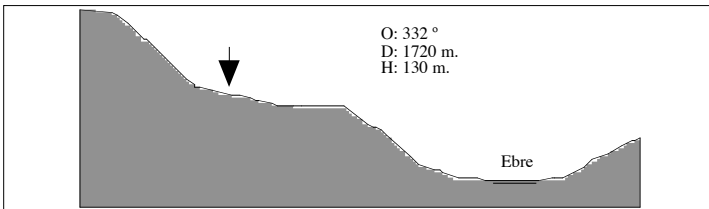
Superfície de les troballes m²Superfície potencial < m²Estructures

Atribució segons mapa geològic

Formacions oligocèniques terciàries que comprenen dipòsits de margues, conglomerats calcaris, arenisques i argiles, per la qual cosa és difícil separar aquests nivells, a causa dels recobriments i dels cultius. Potència molt variable, entre 20 i 200 m.

Atribució segons mapa de cultius:

Ametllers i oliveres en un percentatge variable.



MATERIAL:

Material significatiu

cer. a mà
cer. ib. oxidada
campaniana A
àmf. greco/itàlica
cer. precampaniana

Secció

Atribució cultural:

Material dibuixat: Sí No Bronze indeterminatNúms. dibuix Bronze Final Bronze Final - Ferro IFoto / planta Ibèric indeterminat Ibèric Antic Ibèric PleUbicació Època tardorepublicana Època Altimperial

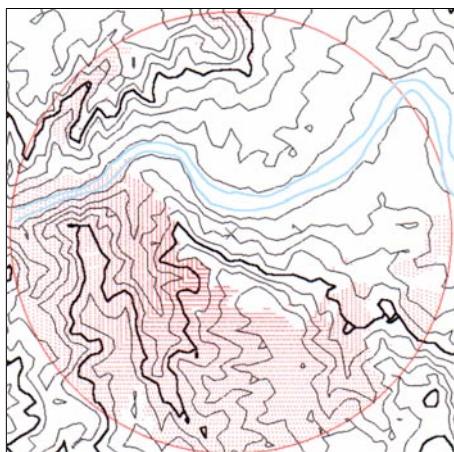
Observacions

Aquest jaciment ha estat totalment excavat durant l'any 2003 i 2004. La documentació encara està en estudi, amb una publicació de la campanya de 2003 (Belarte *et alii*, en premsa).


Bibliografia:

Espinell, Cabré, Cabré 1966, 59-70; Sanz 1973-74, 19-21; Genera 1980, 96-97; 1982, 60-61; Carta Arqueològica 1987: Ribera d'Ebre; Genera 1991, 42; Noguera 2002, 33; Belarte, Noguera, Ros 2003; 2004; Belarte *et alii*, en premsa.

Abast visual



Isometria jaciment:



IDENTIFICACIÓ:Topònim Número Comarca Municipi **SITUACIÓ:**Ortofotomapa 1:5.000: UTM Long. 31 T Lat. Atribució Alçada s.n.m. m.Alçada sobre l'Ebre m.Distància Ebre m.Riba: Accés **Localització**

Localitzat sobre una petita elevació que perllonga el vessant sud de la petita serra de Magalanya, d'uns 200 m. d'alçada, en el costat esquerre del riu Ebre i envoltat, al nord, per la Vall de Porcs, la qual domina, i, a l'est, pel barranc de les Valls. S'arriba agafant el camí de la dreta del pla de la barca de Ribera-roja, un cop creuat el riu s'ha de seguir uns dos km. En el cim hi ha trinxeres de la guerra civil que reaprofiten construccions anteriors. En el vessant i prop del punt més alt apareixen algunes estructures constructives que podrien ser antigues (murs d'una sola filada).

Estat del jaciment:

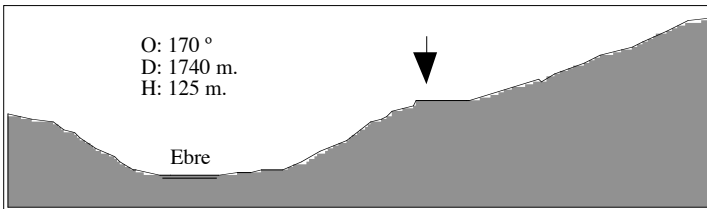
Pràcticament destruït per construccions de la guerra civil. També s'observen remocions de furtius.

Superfície de les troballes m²Superfície potencial < m²Estructures **Atribució segons mapa geològic**

Formacions oligocèniques terciàries que comprenen dipòsits de margues, conglomerats calcaris, arenisques i argiles, per la qual cosa és difícil separar aquests nivells, a causa dels recobriments i dels cultius. Potència molt variable, entre 20 i 200 m.

Atribució segons mapa de cultius:

Bàsicament matolls, zona molt seca i subjecta a fenòmens erosius.



Els autors de la Carta Arqueològica van identificar ceràmica a mà (però no es van documentar formes ni decoracions), i ceràmica a torn (potser fragments d'àmfora fenícia). Un aficionat ens mostra la presència en aquest jaciment de:

Ceràmica a mà:

- 1 frag. de base plana
- 1 frag. de paret amb suau carena
- 1 fragment informe decorat

Ceràmica a torn:

- 1 frag. de vora amb arrencament de nansa bífida d'un *pithos* ibèric

MATERIAL:

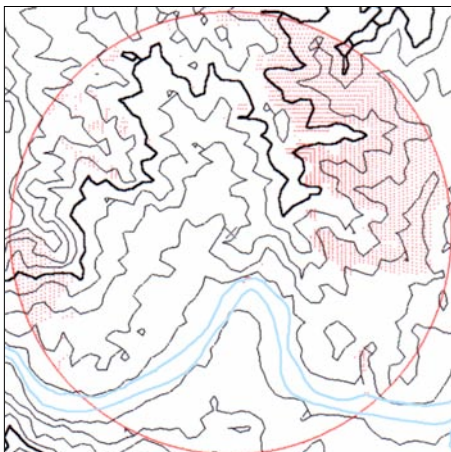
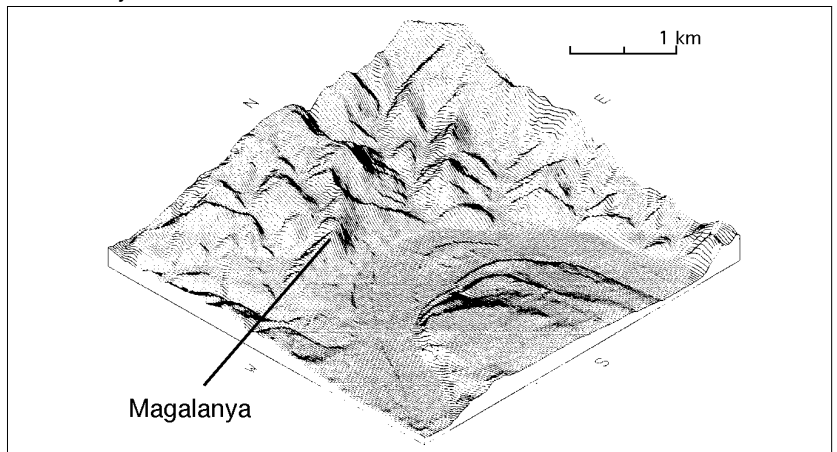
Material significatiu: cer. a mà, cer. fenícia, cer. ib. oxidada

Secció

Atribució cultural:

Material dibuixat: Sí NoNúms. dibuix Foto / planta Ubicació

- Bronze indeterminat
- Bronze Final
- Bronze Final - Ferro I
- Ibèric indeterminat
- Ibèric Antic
- Ibèric Ple
- Època tardorepublicana
- Època Altimperial

ObservacionsBibliografia: **Abast visual****Isometria jaciment:**

IDENTIFICACIÓ:

Topònim Número Comarca Municipi

SITUACIÓ:

Ortofotomapa 1:5.000: UTM Long. 31 T Lat. Atribució Alçada s.n.m. m.Alçada sobre l'Ebre m.Distància Ebre m.Riba: Accés

Localització

Plana prop de l'Ebre, a l'esquerra del riu, on es recull molt poc material i dispers en una àmplia zona. S'hi arriba agafant un camí que surt a la dreta del Pla de la Barca de Ribera-roja d'Ebre, i seguint-lo fins aproximadament un km. Es tracta d'un conjunt de camps situats a la banda esquerra d'un barranc, entre el marge esquerre de l'Ebre i la vessant del Magalanya.

Estat del jaciment:

Aparentment bo, malgrat que podria haver estat afectat per les reixes d'arada dels tractors i per extraccions de pedres.

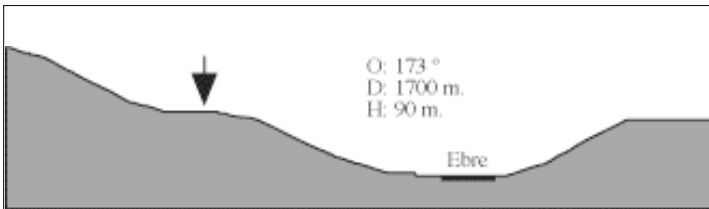
Superfície de les troballes m²Superfície potencial < m²Estructures

Atribució segons mapa geològic

2a terrassa quaternària a més de 25 m. sobre l'Ebre, de graves rodades calcàries i dolomítiques, amb matriu sorrenca gruixuda. Sorres i llims groguencs intercalats. La capa superior la formen llims salmonats d'uns 3 m. d'espessor. 30 m. de potència.

Atribució segons mapa de cultius:

Oliveres en cultiu de secà.



Secció

MATERIAL:

Material significatiu

àm. greco/itàlica
T.S.H.
Cer. cuina afric.

Atribució cultural:

Material dibuixat: Sí NoNúms. dibuix Foto / planta Ubicació

- Bronze indeterminat
- Bronze Final
- Bronze Final - Ferro I
- Ibèric indeterminat
- Ibèric Antic
- Ibèric Ple
- Època tardorepublicana
- Època Altimperial

TSH

2 frags. de vores Drag. 37

1 frag. de vora Drag. 27

1 frag. de vora indeterminada

2 frags. de bases molt erosionades indeterminades.

5 frags. informes (un dels quals probablement d'una Drag. 15/17)

Ceràmica comuna romana

1 frag. de vora amb arrencament de nansa, amb engalba.

5 frags. informes

Ceràmica de cuina africana:

1 frag. de base estriada

1 frag. de vora de Lamb. 10A

1 frag. de vora de tapadora Ostia I, fig. 18.

2 frags. informes

Àmfores:

1 frag. de paret de Dres. 2-4 amb segell *Q.CORNE/FUSCUS*.

2 frags. de vores d'àmfora itàlica Dressel 1B

3 frags. informes d'àmfora itàlica, 1 carena d'àmfora indet.

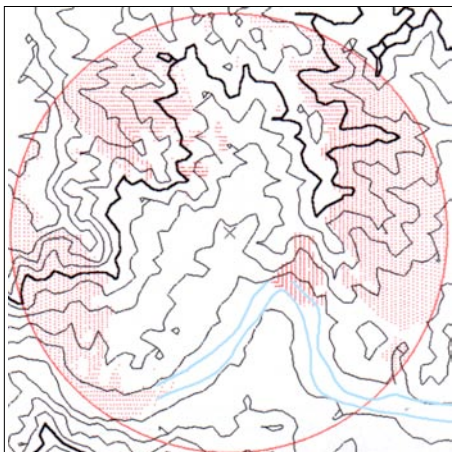
Observacions

Potser una *vil·la* romana d'època altimperial, però la migradesa i dispersió del material fan pensar que potser hi hagut una gran remoció del terreny. Una altra àmfora Dres. 2-4 amb segell *Q.CORNE/FUSCUS* ha estat recuperada en el derelict de la Marina di Fiori, a Còrsega (Berni 1999).


Bibliografia:

Genera 1980, 98; Genera 1982, 61; Carta Arqueològica 1987: Ribera d'Ebre; Cabré 1985; Berni *et alii* 1999, 111-123.

Abast visual



Isometria jaciment:



IDENTIFICACIÓ:Topònim Número Comarca Municipi **SITUACIÓ:**Ortofotomapa 1:5.000: UTM Long. 31 T Lat. Atribució Alçada s.n.m. m.Alçada sobre l'Ebre m.Distància Ebre m.Ribera: Accés **Localització**

S'arriba a la zona agafant el camí que, des de Ribera-roja, porta al barri de Sant Domènec i que es segueix pel costat dret de l'Ebre. Està limitat per la via del tren (km. 505,8), un camí paral·lel que porta als masos del riu i una canalització realitzada amb maons. Aquest camp és l'últim bancal abans d'arribar a les terres més planeres d'al·luvió. En aquests camps es localitza una gran pedra rectangular, amb dos encaixos laterals i un solc, a la cara superior, unint-los (contrapès d'una premsa).

Estat del jaciment:

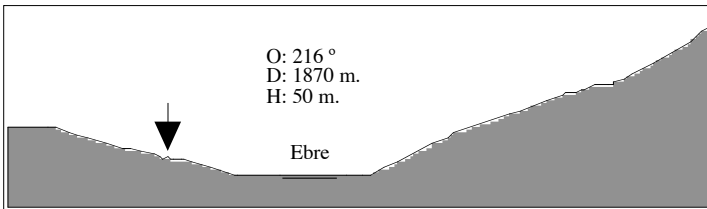
Segurament l'activitat agrícola l'ha destruït en gran part, però per la seva grandària podria conservar estructures intactes.

Superfície de les troballes m²Superfície potencial < m²Estructures **Atribució segons mapa geològic**

1a terrassa quaternària a uns 10 m. sobre el curs de l'Ebre, de graves rodades calcàries i dolomítiques, amb matriu sorrenca de gra gruixut. Sorres i llims groguencs intercalats, amb un recobriment de llims salmonats inferior als 2 m. Potència d'uns 15 m

Atribució segons mapa de cultius:

Cultiu de secà ocupat per vinyes.



Cal esmentar l'existència d'alguns murs en el marge del camp que dona al camí, si bé han estat reaprofitats per a fer les parets de límit del bancal i no s'aprecien amb claredat les seves característiques, però possiblement es tracta de construccions en relació amb el contrapès i l'abundant ceràmica trobada al camp i als marges.

MATERIAL:

Material significatiu: campaniana A, campaniana C, Cer. cuina afric., T.S.H., cer. ib. oxidada

Secció cultural: Atribució cultural:

Material dibuixat: Sí NoNúms. dibuix Foto / planta Ubicació

- Bronze indeterminat
- Bronze Final
- Bronze Final - Ferro I
- Ibèric indeterminat
- Ibèric Antic
- Ibèric Ple
- Època tardorepublicana
- Època Altimperial

R. Pita descriu l'extensió de l'assentament, de quasi un quilòmetre, on, a part de ceràmica musulmana, constata la presència d'àmfores ibèriques i campaniana C.

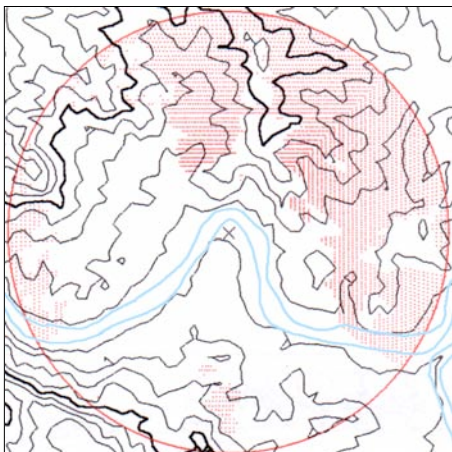

Les darreres prospeccions han proporcionat un fons indeterminat de campaniana A. També es van recuperar nombrosos fragments d'època romana, com T.S.H. (Ritt. 8 altimperial i tardana, Drag. 37), ceràmica de cuina africana (Ostia III 267, Ostia III 332, Lamb. 10A), T.S. Clara C (Hayes 40bis), T.S. Clara D (Hayes 67) i àmfora africana II.

Observacions

Molt a prop, en el Pla del Fossar, situat al nord de la població de Ribera-roja i en el barri perifèric de Santo Domingo s'esmenta l'existència de sigil·lades i de *dolia*. També han estat suposats com a jaciments romans els documentats a les partides de Sors, Malcassat o Mitjana (Genera 1991, 40-42).

Bibliografia:

Pita 1950; Genera 1982; Cabré 1985; Carta Arqueològica 1987: Ribera d'Ebre; Genera 1991, 40-42

Abast visual**Isometria jaciment:**

IDENTIFICACIÓ:

Topònim Número Comarca Municipi

SITUACIÓ:

Ortofotomapa 1:5.000: UTM Long. 31 T Lat. Atribució

Alçada s.n.m. m. Alçada sobre l'Ebre m. Distància Ebre m. Riba: Accés

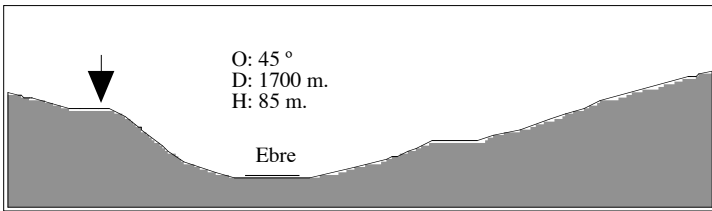
Localització
 Jaciment situat a uns 3 km. a l'oest de Flix, tot just a l'esquerra de la desembocadura del barranc de Mosselló en el riu Ebre, davant del poblat ibèric de Sebes, a l'altre costat de riu, on actualment s'observa el tall d'una gran pedrera realitzada en el moment de la construcció del ferrocarril, i, posteriorment, de la carretera.

Estat del jaciment:

Superfície de les troballes m² Superfície potencial < m² Estructures

Atribució segons mapa geològic

Atribució segons mapa de cultius:



Secció

MATERIAL:

Material significatiu | cer. a mà

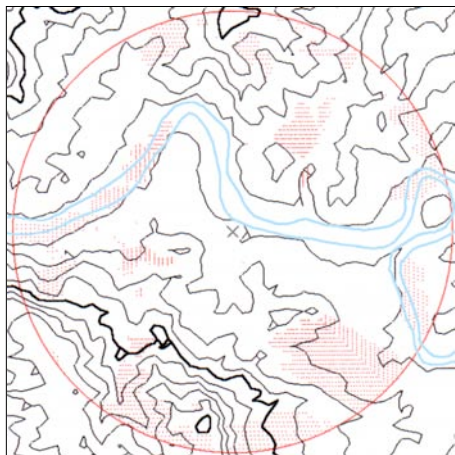

Atribució cultural:

- Material dibuixat: Sí No
- Núms. dibuix
- Foto / planta
- Ubicació
- Bronze indeterminat
 - Bronze Final
 - Bronze Final - Ferro I
 - Ibèric indeterminat
 - Ibèric Antic
 - Ibèric Ple
 - Època tardorepublicana
 - Època Altimperial

M. Sanz (1973-74, 19) menciona l'existència de fileres de pedres pertanyents a alguna construcció, o grans blocs de pedra treballats, actualment desaparegudes. Quant al material ceràmic, només va poder identificar uns pocs fragments informes de ceràmica a mà.

Observacions

Bibliografia:

Abast visual**Isometria jaciment:**

IDENTIFICACIÓ:

Topònim Número Comarca Municipi

SITUACIÓ:

Ortofotomapa 1:5.000: UTM Long. 31 T Lat. Atribució Alçada s.n.m. m.Alçada sobre l'Ebre m.Distància Ebre m.Riba: Accés

Localització

Tot just a la dreta de la desembocadura del barranc de Mosselló en el riu Ebre, a l'extrem de la plataforma, davant del poblat ibèric de Sebes, a l'altre costat de riu. Es tracta d'una gran torre de pedra, de forma semicircular, massissa, d'aproximadament 15 per 10 metres, envoltada per una corona de pedres posades planes que li serveixen de contrafort. Al sud encara s'observen 5 o 6 habitacions quadrangulars. Durant els darrers treballs s'ha identificat una fossa de combustió situada uns 100 m. al sud, de 289 per 48 cm., amb uns 40 cm. de profunditat, amb les parets recobertes per un arrebossat d'argila, reblida de cendres, potser restes de la cambra de combustió d'un forn.

Estat del jaciment:

Molt afectat pel reaprofitament com a estructures defensives durant la guerra civil. El sector est està molt a prop d'una pedrera utilitzada per a la construcció del ferrocarril, primer, i de la carretera, més tard.

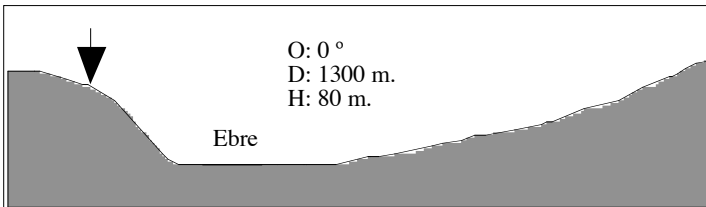
Superfície de les troballes m²Superfície potencial < m²Estructures

Atribució segons mapa geològic

Formacions oligocèniques terciàries que comprenen dipòsits de margues, conglomerats calcaris, arenisques i argiles, per la qual cosa és difícil separar aquests nivells, a causa dels recobriments i dels cultius. Potència molt variable, entre 20 i 200 m.

Atribució segons mapa de cultius:

Bàsicament matolls, zona molt seca i subjecta a fenòmens erosius.



Secció

MATERIAL:

Material significatiu

cer. ib. oxidada
cer. a mà
cer. àtica

Atribució cultural:

Material dibuixat:

 Sí No

- Bronze indeterminat
- Bronze Final
- Bronze Final - Ferro I
- Ibèric indeterminat
- Ibèric Antic
- Ibèric Ple
- Època tardorepublicana
- Època Altimperial

Núms. dibuix

Foto / planta

Ubicació

Entre l'enderroc de les estructures es recuperen alguns fragments de ceràmica a mà i ceràmica ibèrica oxidada, molt petits i rodats, de manera que és difícil concretar la seva cronologia.

M. Sanz, en una segona publicació més detallada sobre aquest jaciment, presenta un conjunt format per ceràmica a mà (decorada amb cordons, un fragment de nansa d'urna d'orelletes, vores...). Entre la ceràmica a torn cal destacar un possible fragment de paret d'àmfora punicoebusitana, i ceràmica ibèrica oxidada, com gerres de perfil globular, plats de vora exvasada, etc. Per últim, és important ressaltar la presència d'un fragment de ceràmica àtica de figures vermelles. L'autor data aquest jaciment entre finals del segle V i el segle IV aC.

Recentment s'ha realitzat una intervenció d'urgència, bàsicament de neteja, per tal de delimitar el jaciment i dibuixar les restes, a causa de la construcció de la nova carretera de Flix a Riba-roja (Pérez, Rams, Jornet 2001; 2002). Podria ser que l'existència d'una pedrera hagués fet desaparèixer part del jaciment.

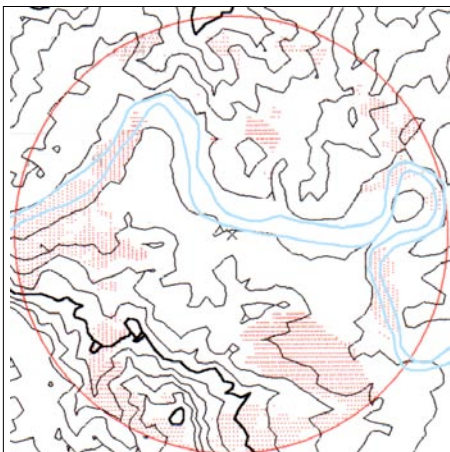
Observacions

Uns 200 metres al sud-est apareixen abundants fragments ceràmics, a mà i a torn, molt rodats, la qual cosa ha fet pensar en l'existència d'una necròpoli (ja suggerida per Sanz per la presència d'urnes d'orelletes) i confirmada per un aficionat de Flix que conserva fragments de bronzes, recuperats en aquest indret.

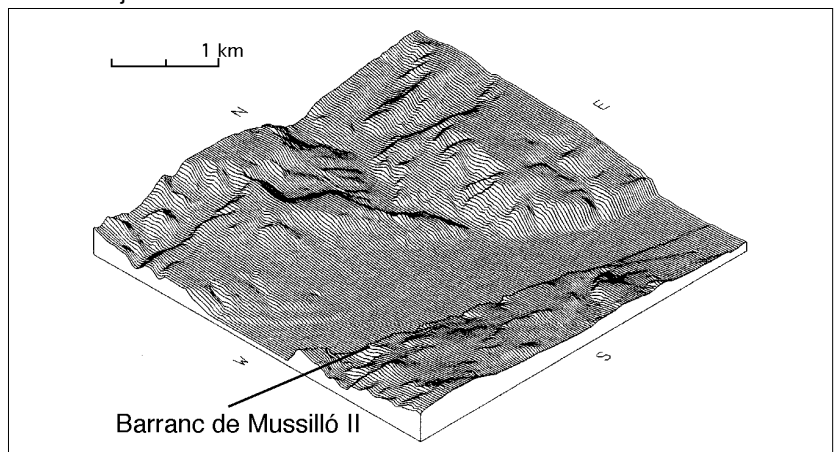
Bibliografia:

Sanz 1973-74, 18-19; Sanz 1978, 55-72; Genera 1980, 106; Genera 1982, 63-64; Carta Arqueològica 1987: Ribera d'Ebre; Arqueociència 1999a, 1999b; Noguera 2000; Pérez, Rams, Jornet 2001; 2002, Noguera 2002, 51-54

Abast visual



Isometria jaciment:



IDENTIFICACIÓ:Topònim Número Comarca Municipi **SITUACIÓ:**Ortofotomapa 1:5.000: UTM Long. 31 T Lat. Atribució Alçada s.n.m. m.Alçada sobre l'Ebre m.Distància Ebre m.Riba: Accés **Localització**

Vessant SO del petit turó que conforma el jaciment de Sebes 2, en realitat una gran plataforma plana. Es recupera gran quantitat de ceràmica ibèrica, en la seva major part grans fragments d'àmfora, però les formes són molt escasses. Aquest fet és conseqüència de l'activitat dels furtius. Fins i tot en algun punt han deixat al descobert alineacions de pedres d'alguna habitació. El jaciment podria ser molt gran si sota la potent capa de sediments de roca calissa desfeta, que s'estén per tota la plataforma fins a uns 100 metres, s'amaguen més estructures.

Estat del jaciment:

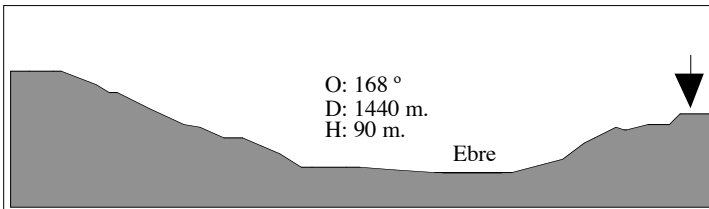
A causa de l'activitat dels furtius, s'aprecia l'existència d'una gran potència estratigràfica.

Superfície de les troballes m²Superfície potencial < m²Estructures **Atribució segons mapa geològic**

Formacions oligocèniques terciàries que comprenen dipòsits de margues, conglomerats calcaris, arenisques i argiles, per la qual cosa és difícil separar aquests nivells, a causa dels recobriments i dels cultius. Potència molt variable, entre 20 i 200 m.

Atribució segons mapa de cultius:

Bàsicament matolls, zona molt seca i subjecta a fenòmens erosius.

**MATERIAL:**

Material significatiu

cer. a mà
cer. ib. oxidada
campaniana B
campaniana C
cer. púnica

Secció

Atribució cultural:

Material dibuixat: Sí NoNúms. dibuix Foto / planta
Ubicació

- Bronze indeterminat
 Bronze Final
 Bronze Final - Ferro I
 Ibèric indeterminat
 Ibèric Antic
 Ibèric Ple
 Època tardorepublicana
 Època Altimperial

Ceràmica a mà, ceràmica a torn ibèrica oxidada, com una vora d'un morter, vores de coll de cigne, àmfores, *pithoi*, etc, a més de fragments de campaniana B i C, i algun fragment d'àmfora púnica.

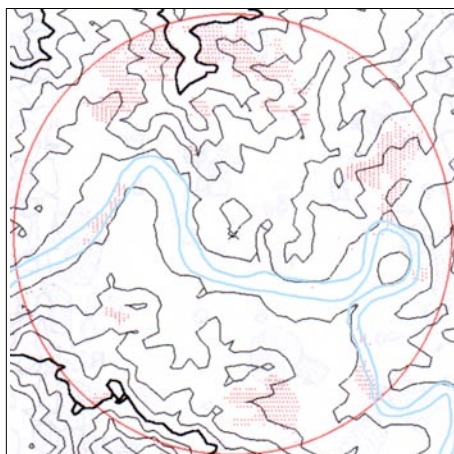
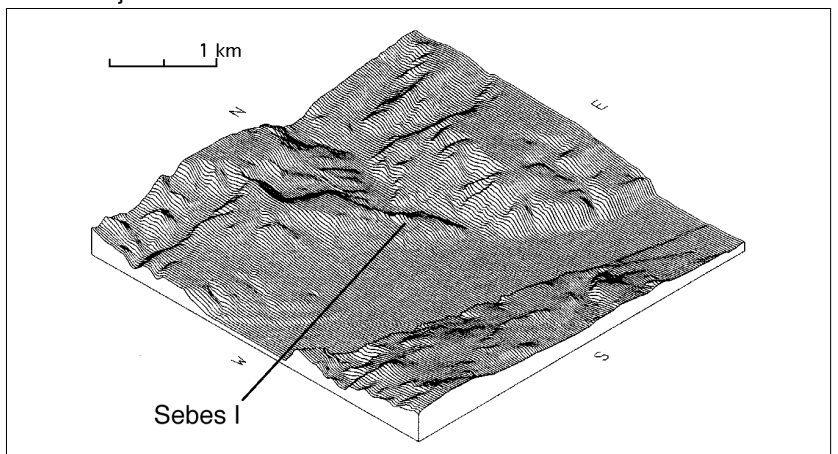
C. Garola (1985, 27) atribueix aquests fragments de campaniana a les fases d'ocupació més modernes, relacionades amb la presència de materials romans a la part baixa, prop del riu, mentre que atorga una cronologia d'època ibèrica plena per a aquesta zona del turó de Sebes.

Observacions

Presència de ceràmica i d'una moneda medieval, potser procedent de les restes d'una gran casa situada a l'extrem sud-est, amb un bloc de pedra treballat al bell mig.

Bibliografia:

Sanz 1973-74, 21-22; Genera 1980, 104; Genera 1981, 197-302; Genera 1982, 63; Carta Arqueològica 1987: Ribera d'Ebre; Garola 1984-85, 255-275; Garola 1985, 21-28; Genera 1991, 28; Noguera 2000, 42-44; 2002, 54-57; 2005.

Abast visual**Isometria jaciment:**

IDENTIFICACIÓ:Topònim Número Comarca Municipi **SITUACIÓ:**Ortofotomapa 1:5.000: UTM Long. 31 T Lat. Atribució Alçada s.n.m. m.Alçada sobre l'Ebre m.Distància Ebre m.Riba: Accés **Localització**

Petit turó en sentit NO-SE, a tocar de l'Ebre, situat a la dreta de la desembocadura del barranc de Sant Joan en el riu. Aquest barranc és la via de pas cap a les terres de ponent. Està separat de la resta d'elevacions per una depressió. Al voltant del turó són visibles les restes d'un mur perimetral, fet amb grans pedres. La part superior ha estat afectada per l'acció de furtius, de manera que s'observen restes d'habitacions i una gran estructura amb lloses, mentre que els vessants han estat afectats per estructures defensives de la guerra civil.

Estat del jaciment:

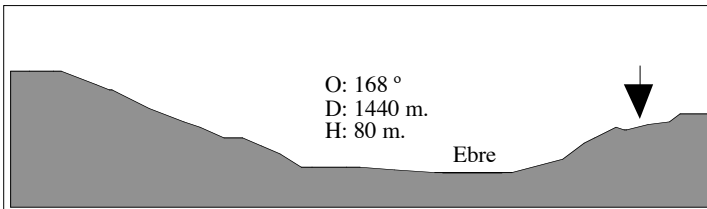
Tot i la remoció del terreny, conserva una gran potència estratigràfica i zones no malmeses.

Superfície de les troballes m²Superfície potencial < m²Estructures **Atribució segons mapa geològic**

Formacions oligocèniques terciàries que comprenen dipòsits de margues, conglomerats calcaris, arenisques i argiles, per la qual cosa és difícil separar aquests nivells, a causa dels recobriments i dels cultius. Potència molt variable, entre 20 i 200 m.

Atribució segons mapa de cultius:

Bàsicament matolls, zona molt seca i subjecta a fenòmens erosius.



Aquest jaciment havia estat data en el bronze final, gràcies al material superficial (Garola 1984-85; Genera 1991, 28). Durant les excavacions realitzades durant el mes de setembre de 2005 ha estat possible documentar ceràmica a mà, amb cordons, impressions digitals i incisions, en moltes ocasions brunyida. Algunes peces mostren una gran perfecció tècnica, per la qual cosa semblen fetes amb alguna mena de torn lent. També van aparèixer fragments d'àmfora fenícia, per la qual cosa es pot datar entre la segona meitat del segle VII i inicis del segle VI aC.

MATERIAL:

Material significatiu

cer. a mà
cer. fenícia

Secció

Atribució cultural:

Material dibuixat: Sí No Bronze indeterminat Bronze Final Bronze Final - Ferro I Ibèric indeterminat Ibèric Antic Ibèric Ple Època tardorepublicana Època AltimperialNúms. dibuix

Foto / planta

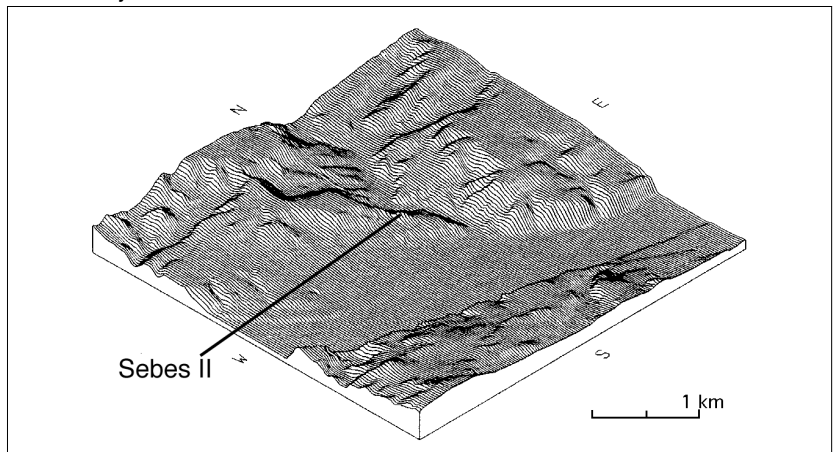
Ubicació

Observacions

A una distància d'uns 200 metres al l'est han estat excavats enterraments d'aquesta cronologia, amb els característics anells concèntrics de pedra, i urnes a mà, encara en estudi (Noguera 2005).

Bibliografia:

Sanz 1973-74, 21-22; Genera 1980, 104; Genera 1981, 197-302; Genera 1982, 63; Carta Arqueològica 1987: Ribera d'Ebre; Garola 1984-85, 255-275; Garola 1985, 21-28; Genera 1991, 28; Noguera 2000, 42-44; 2002, 54-57; 2005.

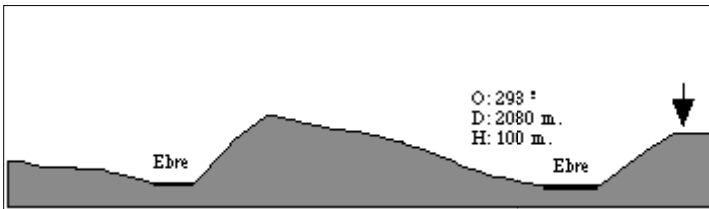
Abast visual**Isometria jaciment:**

IDENTIFICACIÓ:Topònim Número Comarca Municipi **SITUACIÓ:**Ortofotomapa 1:5.000: UTM Long. 31 T Lat. Atribució Alçada s.n.m. m.Alçada sobre l'Ebre m.Distància Ebre m.Riba: Accés **Localització**

Camp d'urnes del bronze final, amb continuïtat fins els camps d'urnes del ferro. Situat davant del meandre de Flix. Es localitza al nord-est de l'elevació més alta, en la vessant d'una elevació contigua. Necròpoli d'incineració tumular plana, formada per més de 100 enterraments, en una àrea molt reduïda, inferior als 200 m², de forma rectangular allargada. Situada en un lloc pla, a uns 500 metres del poblat. Enterraments sense cista, són *loculi* excavats en un sediment de menys de mig metre de potència, i després coberts pels anells de pedres (alguns casos no presenten anells de pedres, només són forats sense protecció). No estan documentats elements de senyalització.

Estat del jaciment:Superfície de les troballes m²Superfície potencial < m²Estructures **Atribució segons mapa geològic**

Formacions oligocèniques terciàries que comprenen dipòsits de margues, conglomerats calcaris, arenisques i argiles, per la qual cosa és difícil separar aquests nivells, a causa dels recobriments i dels cultius. Potència molt variable, entre 20 i 200 m.

Atribució segons mapa de cultius:

Secció

MATERIAL:

Material significatiu

<input type="checkbox"/>	cer. a mà acanalada
<input type="checkbox"/>	cer. a mà
<input type="checkbox"/>	cer. ib. oxidada

Atribució cultural:

Els anells tumulars són petits, de menys d'1 m de diàmetre, amb una corona exterior i una interior. Al centre 3 o 4 pedres cobrien l'urna, que pot anar tapada per una pedra o per una tapadora ceràmica, i falcada per una llosa.

Els ossos van ser rentats, només en un cas es van recuperar cendres.

Poc metall, principalment bronze: sivelles, cadenetes, fibules. El ferro és escàs i molt fragmentari.

Es va documentar una única cista amb inhumació, sense material ceràmic, només bronze.

En un cas es documentà la reutilització del mateix enterrament.

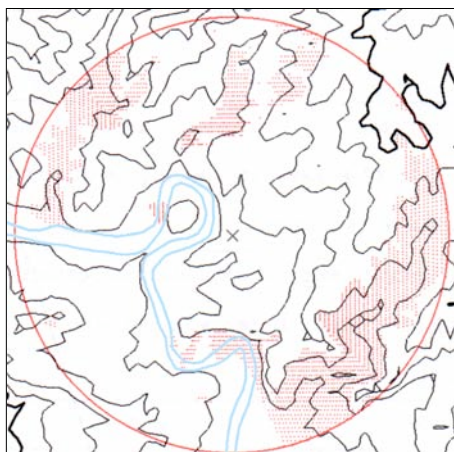
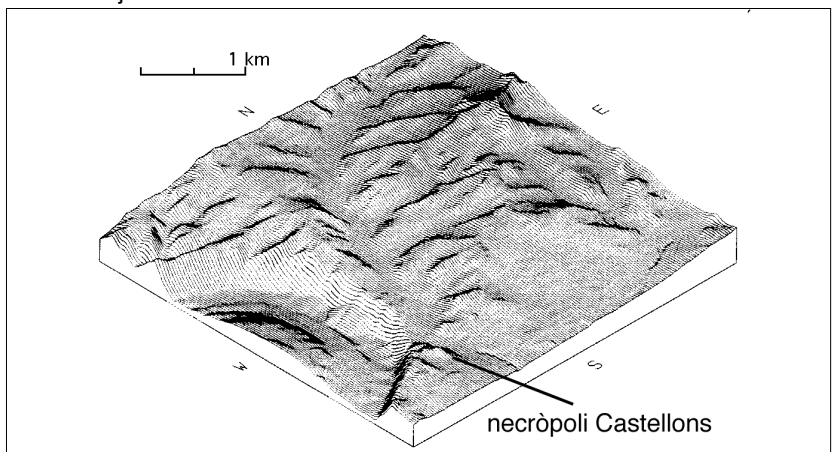
Material:

Urnas a mà: acanalats, brunyits, cordons, vores exvasades, bases planes. Urnes amb peus anulars, tassetes amb una nansa i vora exvasada.

Urnas a torn: predominen les orelletes, molt petites, però hi havia unes tres urnes de vora exvasada amb nansa geminada. No sembla que hi hagin importacions.

Material dibuixat: Sí No Bronze indeterminat Bronze Final Bronze Final - Ferro I Ibèric indeterminat Ibèric Antic Ibèric Ple Època tardorepublicana Època AltimperialNúms. dibuix Foto / planta Ubicació **Observacions**

En el punt més alt del turó situat al nord-est, a uns 150 metres, sembla que es podria localitzar una altra àrea d'enterraments. En aquest cas no es poden assegurar les seves característiques, però la gran proporció de material ibèric a torn i la presència de fragments de vernís negre campanià suggereix una cronologia més tardana.

Bibliografia:**Abast visual****Isometria jaciment:**

IDENTIFICACIÓ:

Topònim Número Comarca Municipi

SITUACIÓ:

Ortofotomapa 1:5.000: UTM Long. 31 T Lat. Atribució

Alçada s.n.m. m. Alçada sobre l'Ebre m. Distància Ebre m. Ribera: Accés

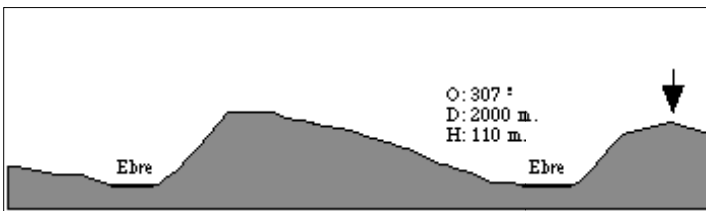
Localització
Situat a tocar de l'Ebre, davant del meandre de Flix i prop del pas de barca. Es localitza en l'elevació més alta en el penyassegat sobre el riu, des del qual és inaccessible. Restes de muralla que delimita tot el conjunt durant una distància d'uns 50 m, menys a la part que dona al penyassegat, i de murs d'habitacions rectangulars que s'adossen a la muralla i envolten un espai central a la part superior. Al nord del turó encara s'observen habitacions que van resseguint la carena davant del riu, algunes d'elles excavades clandestinament, fins a una distància de més de 100 metres, arribant al turó situat just al nord-est, lloc on es localitza una àrea d'enterrament del poblat.

Estat del jaciment: Molt afectat per la construcció d'una torre elèctrica i per l'acció dels furtius, un 30 % ha desaparegut. El jaciment es podria estendre per les terres de conreu que l'envolten, donada la gran dispersió de materials.

Superfície de les troballes m² Superfície potencial < m² Estructures

Atribució segons mapa geològic Formacions oligocèniques terciàries que comprenen dipòsits de margues, conglomerats calcaris, arenisques i argiles, per la qual cosa és difícil separar aquests nivells, a causa dels recobriments i dels cultius. Potència molt variable, entre 20 i 200 m.

Atribució segons mapa de cultius: Bàsicament matolls, zona molt seca i subjecta a fenòmens erosius.



MATERIAL: Material significatiu

<input type="checkbox"/>	cer. a mà acanalada
<input type="checkbox"/>	cer. a mà
<input type="checkbox"/>	cer. ib. oxidada

Atribució cultural:

Material dibuixat: Sí No

Núms. dibuix

Foto / planta

Ubicació

<input type="checkbox"/>	Bronze indeterminat
<input checked="" type="checkbox"/>	Bronze Final
<input type="checkbox"/>	Bronze Final - Ferro I
<input type="checkbox"/>	Ibèric indeterminat
<input checked="" type="checkbox"/>	Ibèric Antic
<input checked="" type="checkbox"/>	Ibèric Ple
<input checked="" type="checkbox"/>	Època tardorepublicana
<input type="checkbox"/>	Època Altimperial

Els fragments informes són molt abundants per tot el jaciment, sobretot de ceràmica ibèrica oxidada. Potser cal destacar:

Ceràmica a mà:

2 frags. de vores exvasades (una de les quals amb una petita nansa)

2 frags. informes amb acanalats

Ceràmica a torn:

Ceràmica ibèrica

4 frags. de vores d'àmfora

4 frags. de vores exvasades (dues de les quals pintades)

1 frag. de vora exvasada de plat

2 frags. de vores de coll de cigne; 1 frag. de nansa

1 frag. de paret amb arrencament de nansa bífida i decoració pintada amb bandes paral·leles.

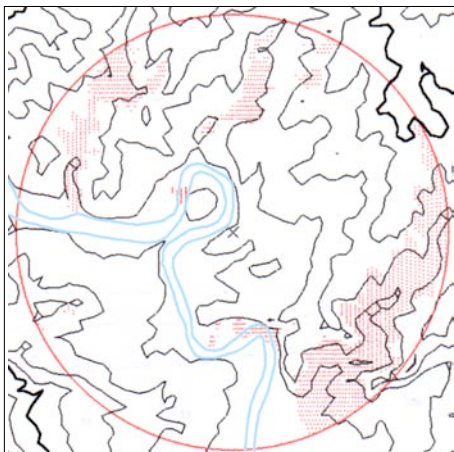
1 frag. de base amb acanaladures internes (morter?)

Molt recentment s'han iniciat les excavacions, dirigides per M. Genera, i s'ha recuperat ceràmica àtica del segle VI, vernís negre precampanià, campaniana A i B, i parets fines.

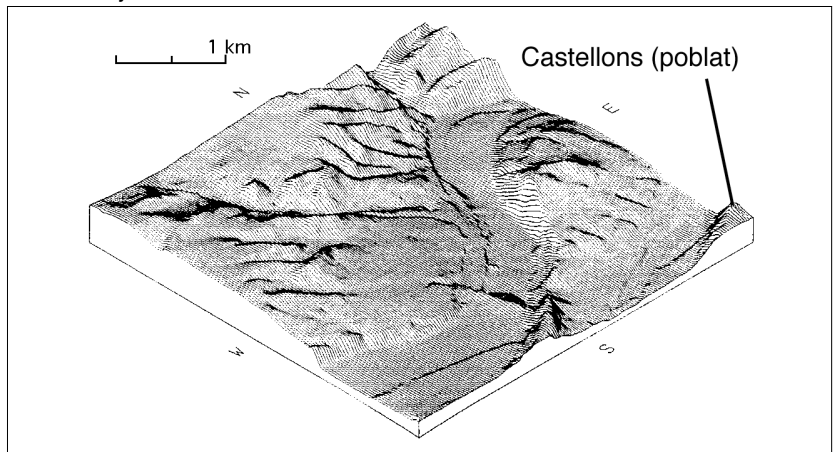
Observacions Es coneix l'existència d'un assentament ibèric a l'istme de Flix, tot just on és ubicat el castell antic d'aquesta població, actualment a l'interior del casc urbà. Encara es poden recollir alguns informes de ceràmica ibèrica. També es va recuperar un denari republicà encunyat el 201 aC. durant el proconsolat de P. Paetus (Pita 1950).

Bibliografia: Pita 1950; Genera 1980, 107; Genera 1982, 47-134; Carta Arqueològica 1987: Ribera d'Ebre; Genera 1991, 29; Noguera 2000, 40-42; Noguera 2002, 57-59; Genera *et alii* 2005b

Abast visual



Isometria jaciment:



IDENTIFICACIÓ:Topònim Número Comarca Municipi **SITUACIÓ:**Ortofotomapa 1:5.000: UTM Long. 31 T Lat. Atribució Alçada s.n.m. m.Alçada sobre l'Ebre m.Distància Ebre m.Riba: Accés

Localització

Petit turó a prop del Pont del Llop, en el costat dret del meandre que fa l'Ebre abans d'arribar a la població d'Ascó, actualment ocupat per la central nuclear. Davant dels jaciments de l'Aixaella i dels Tossals. Segons C. Biarnés només hauria estat afectat parcialment.

Estat del jaciment:

En terrenys de la central nuclear d'Ascó (destruït?).

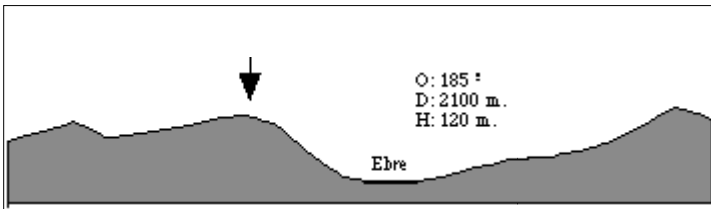
Superfície de les troballes m²Superfície potencial < m²Estructures

Atribució segons mapa geològic

Formacions oligocèniques terciàries que comprenen dipòsits de margues, conglomerats calcaris, arenisques i argiles, per la qual cosa és difícil separar aquests nivells, a causa dels recobriments i dels cultius. Potència molt variable, entre 20 i 200 m.

Atribució segons mapa de cultius:

Matolls i pins.



Secció

MATERIAL:

Material significatiu

cer. a mà acanalada
 cer. a mà

Atribució cultural:

Material dibuixat:

 Sí No
 Bronze indeterminat Bronze Final Bronze Final - Ferro I Ibèric indeterminat Ibèric Antic Ibèric Ple Època tardorepublicana Època AltimperialNúms. dibuix Foto / planta

Ubicació

Ceràmica a mà:

- Fragments de grans tenalles amb cordons de bandes paral·leles i creuades. Bases planes.
- Una menor quantitat de fragments de petits vasos carenats, amb nanses, de parets més fines, allisats i alguns polits.
- Fragments de ceràmiques de superfície brunyida, normalment urnes bitroncocòniques, de dimensions variables, però sempre ben acabades i cuites. Una urna bitroncocònica amb acanalats, i, posteriorment, brunyida.

Sílex:

Gran quantitat d'asclès de petites dimensions, que acostumen a presentar una patina blanquinosa. En alguns casos retocades.

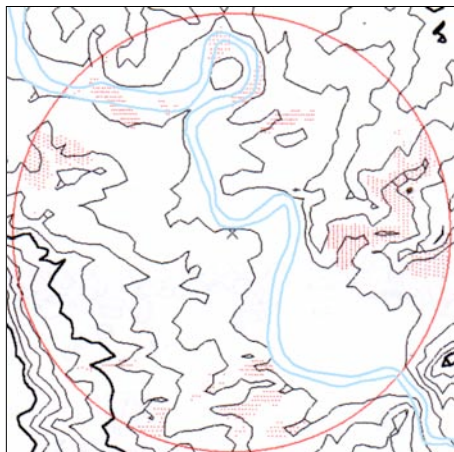
Observacions

Les característiques del material podrien suggerir que, a més de l'hàbitat, també hi ha restes d'una necròpoli d'incineració.

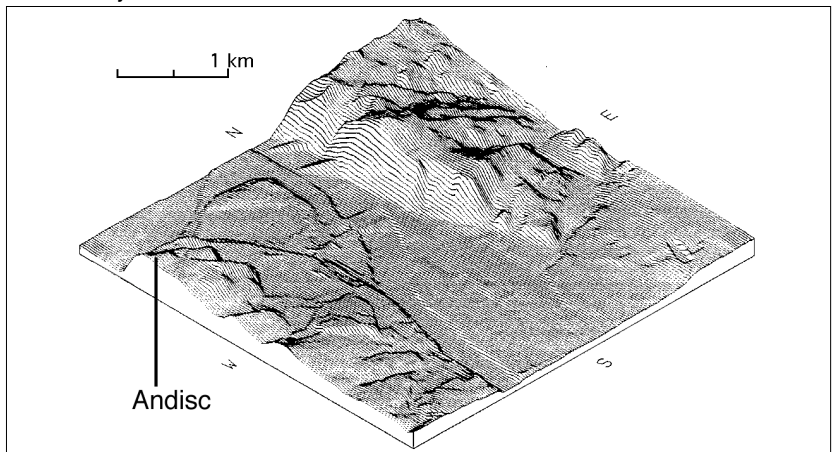
Bibliografia:

Biarnés, Cid, 1984 ; Genera 1977, 47-134; Genera 1980, 110-116; Genera 1982, 65-66; Genera 1985, 325-326; Carta Arqueològica 1987: Ribera d'Ebre; Genera 1991, 22-23

Abast visual



Isometria jaciment:



IDENTIFICACIÓ:Topònim Número Comarca Municipi **SITUACIÓ:**Ortofotomapa 1:5.000: UTM Long. 31 T Lat. Atribució Alçada s.n.m. m.Alçada sobre l'Ebre m.Distància Ebre m.Riba: Accés **Localització**

Petita elevació al sud dels Tossals d'Andisc o Pont del Llop, abans d'arribar a la població d'Ascó. Concentració de materials a l'indret conegut com a Barranc de la Peixera. En aquest mateix barranc, en el camí d'accés a la central, es coneixia l'existència de restes antigues, sobretot murs de pedra, avui arrasats i posteriorment coberts per aportacions de terres. Uns 100 m. al sud, en el camí d'accés al barranc de la Peixera es recuperà ceràmica ibèrica i romana, i un fragment d'àmfora romana.

Estat del jaciment:

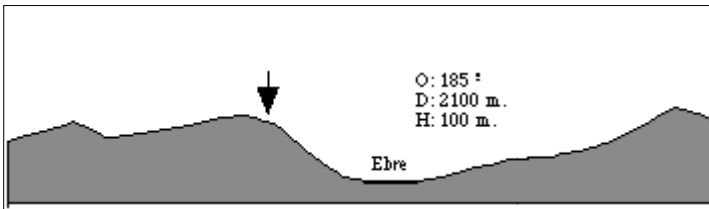
Actualment en els terrenys de la central nuclear d'Ascó (destruït?).

Superfície de les troballes m²Superfície potencial < m²Estructures **Atribució segons mapa geològic**

1a terrassa quaternària a uns 10 m. sobre el curs de l'Ebre, de graves rodades calcàries i dolomítiques, amb matriu sorrenca de gra gruixut. Sorres i llims groguencs intercalats, amb un recobriment de llims salmonats inferior als 2 m. Potència d'uns 15 m

Atribució segons mapa de cultius:

No existeixen cultius a causa d'accions antròpiques.



M. Sanz (1973-74, 18), indica l'existència d'un poblat ibèric i de la seva respectiva necròpolis, en fossa. En el poblat es recuperava "vernís roig" i ceràmica grisa de forma abundant, mentre que en la suposada necròpolis apareixia ceràmica "de càscara de huevo" (grisa catalana, parets fines ?) i sigillades.

Segons M. Genera (1982, 67) ceràmica a mà i també ceràmica ibèrica oxidada, vernís negre, sigillades i objectes de ferro i plom. Entre els materials més antics hi ha un conjunt de vores del que semblen campanianes B, en concret Lamb. 1, 7 i 8, i altres fragments informes decorats amb rodeta. També un plat Lamb. 36. Pel que fa al material romà imperial, cal indicar la presència de sigillada aretina (Drag. 17), i T.S.H. (Drag. 29, 37), sigillada clara *lucente* (14/26) i Clara A, C i D, o sigui, amb perduracions en època baix imperial. Per últim, també es van recollir fragments de *tegula* i *imbrex*.

MATERIAL:

Material significatiu | campaniana B
T.S.H.
T.S. Clara A
cer. ib. oxidada

Secció cultural:

Material dibuixat: Sí NoNúms. dibuix Foto / planta Ubicació

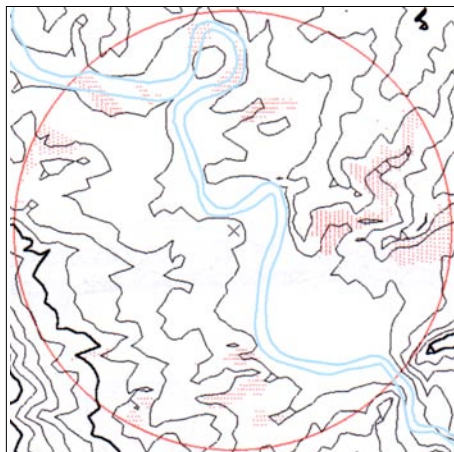
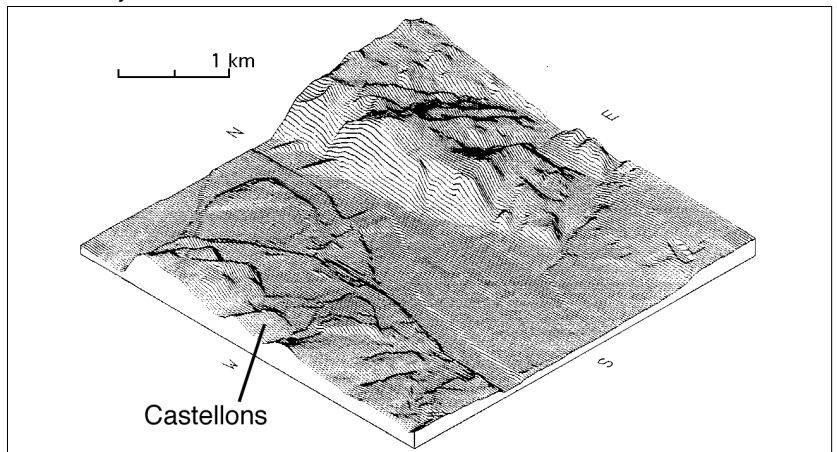
- Bronze indeterminat
- Bronze Final
- Bronze Final - Ferro I
- Ibèric indeterminat
- Ibèric Antic
- Ibèric Ple
- Època tardorepublicana
- Època Altimperial

Observacions

L'existència de la central nuclear d'Ascó en un lloc altament estratègic probablement ha destruït o amagat un poblat ibèric, documentat abans de la seva construcció.

Bibliografia:

Sanz 1973-74, 11-22; Genera 1977, 281-285; Genera 1980, 117-127; Genera 1982, 66-68; Carta Arqueològica 1987: Ribera d'Ebre; Genera 1991, 23; Noguera 2002, 59-60

Abast visual**Isometria jaciment:**

IDENTIFICACIÓ:Topònim Número Comarca Municipi **SITUACIÓ:**Ortofotomapa 1:5.000: UTM Long. 31 T Lat. Atribució Alçada s.n.m. m.Alçada sobre l'Ebre m.Distància Ebre m.Riba: Accés **Localització**

Elevació de vessants abruptes situada davant dels Tossals d'Andisc, a tocar del riu Ebre, entre Flix i Vinebre, a 3 quilòmetres d'aquesta última població i a uns 1.500 metres de la primera, tocant al terme municipal de Flix. Es recupera molt poc material superficial i barrejat amb ceràmiques modernes. En la part superior del turó es localitzen construccions defensives, segurament de la guerra civil. A uns 50 metres comença el terreny de la central nuclear, delimitat per una tanca.

Estat del jaciment:

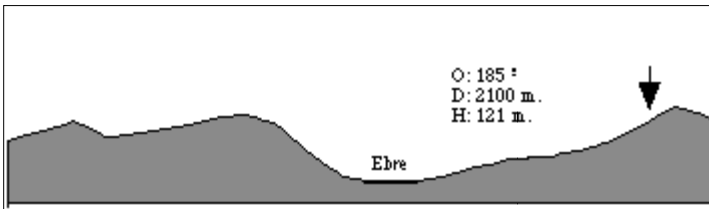
Tot i que actualment no hi ha cultius, la presència de marges indica l'antiga existència de cultius d'arbres de secà. En qualsevol cas, la roca mare sembla que aflora a pocs centímetres.

Superfície de les troballes m²Superfície potencial < m²Estructures **Atribució segons mapa geològic**

2a terrassa quaternària a més de 25 m. sobre l'Ebre, de graves rodades calcàries i dolomítiques, amb matriu sorrenca gruixuda. Sorres i llims groguencs intercalats. La capa superior la formen llims salmonats d'uns 3 m. d'espessor. 30 m. de potència.

Atribució segons mapa de cultius:

Bàsicament matolls, zona molt seca i subjecta a fenòmens erosius.



Sílex, destrals de pedra polida, ceràmica a mà de parets molt gruixudes i molt grollera. Entre aquestes resten més antigues es recullen també alguns fragments de ceràmica a torn indeterminada, ceràmica comuna romana i *dolia*.

MATERIAL:

Material significatiu

cer. a mà
cer. a torn indet.

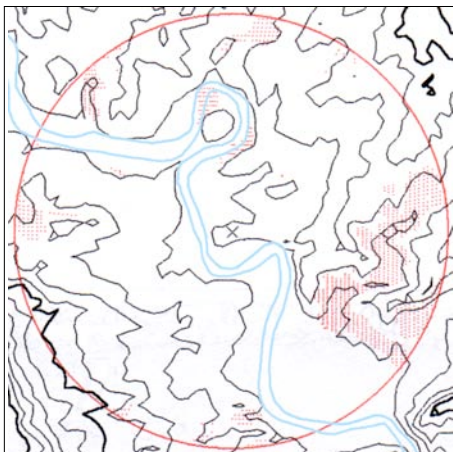

Secció

Atribució cultural:

Material dibuixat:

 Sí No Bronze indeterminat Bronze Final Bronze Final - Ferro I Ibèric indeterminat Ibèric Antic Ibèric Ple Època tardorepublicana Època AltimperialNúms. dibuix Foto / planta Ubicació **Observacions****Bibliografia:**

Genera 1982; Genera 1991, 65; Carta Arqueològica 1987: Ribera d'Ebre

Abast visual**Isometria jaciment:**

IDENTIFICACIÓ:Topònim Número Comarca Municipi **SITUACIÓ:**Ortofotomapa 1:5.000: UTM Long. 31 T Lat. Atribució Alçada s.n.m. m.Alçada sobre l'Ebre m.Distància Ebre m.Riba: Accés **Localització**

Elevació situada al sud de l'Aixalella, a 1,5 km. al nord-oest de Vinebre, davant de la central nuclear d'Ascó. Emplaçament en una plataforma plana de reduïdes dimensions, unida a una altra per un accés difícil, en istme, situat a la zona més protegida dels vents, fins i tot apareix una important depressió en el seu accés que podria fer pensar en un fossat. La barrancada que el separa del cim rep el nom de Racó de la Rata Penada, on s'ha documentat una proporció important de materials d'època romana, per la qual cosa s'haurien de separar.

Estat del jaciment:

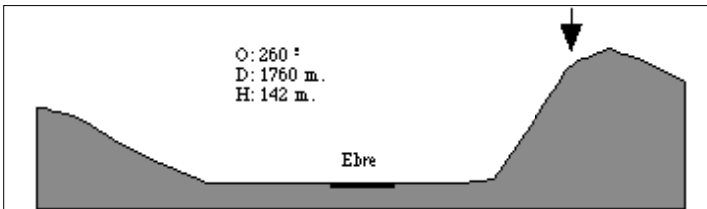
Desconegut, però l'existència d'un marge modern que delimita el perímetre del jaciment potser l'ha protegit de l'erosió gravitacional.

Superfície de les troballes m²Superfície potencial < m²Estructures **Atribució segons mapa geològic**

Formacions oligocèniques terciàries que comprenen dipòsits de margues, conglomerats calcaris, arenisques i argiles, per la qual cosa és difícil separar aquests nivells, a causa dels recobriments i dels cultius. Potència molt variable, entre 20 i 200 m.

Atribució segons mapa de cultius:

Ametllers i oliveres en un percentatge variable.



Segons Genera (1982), es documenta ceràmica a mà (amb decoracions de cordons digitats o llisos), ibèrica, vernís negre (camp. A, Lamb. 31), terra sigillada, *tegulae*, *imbrices*, fragments d'àmfores, entre els que cal destacar l'aparició de fragments d'àmfora fenícia. Fragments de sílex, un motlle de fundició, fragments de destrals polimentades i de molins barquiformes.

MATERIAL:

Material significatiu	cer. fenícia	Atribució cultural:
	cer. campaniana A	
	cer. a mà acanalada	
	cer. ib. oxidada	

Secció

Material dibuixat:

 Sí No Bronze indeterminat Bronze Final Bronze Final - Ferro I Ibèric indeterminat Ibèric Antic Ibèric Ple Època tardorepublicana Època Altimperial

Núms. dibuix

Foto / planta

Ubicació

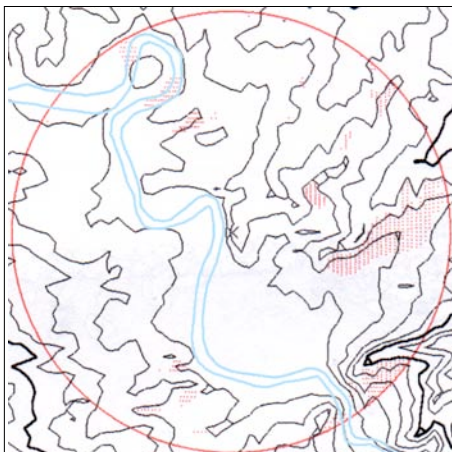
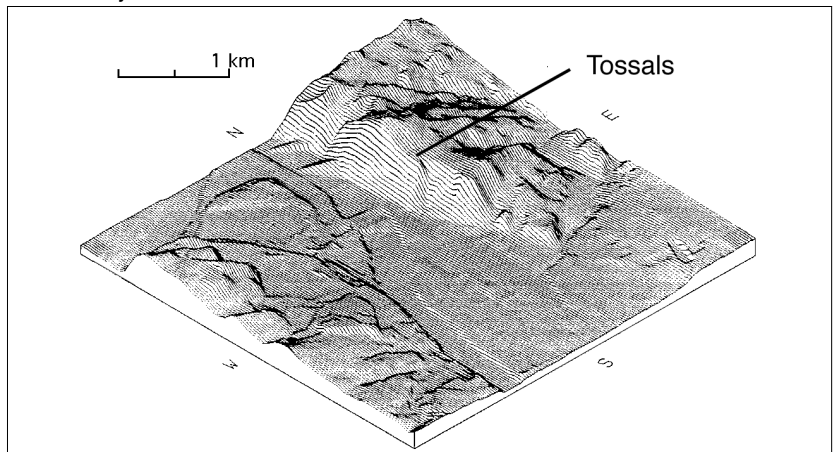
El material recuperat durant les prospeccions de 1988 és bàsicament ceràmica a mà, entre la que cal ressaltar un fragment informe de ceràmica acanalada i un altre brunyit. Afegir 1 frag. de nansa plana, 9 fragments de paret amb restes de decoració de cordons digitats, 1 frag. de base plana, 2 vores exvasades de grans gerres i 2 fragments de tapadores. També es va recuperar un fragment de molí barquiforme de quarç i un ascle de sílex. Però potser el material més significatiu són dos fragments de ceràmica fenícia amb la pasta típica del cercle de l'estret, un dels quals és una carena amb restes de pintura.

Observacions

Existeix la possibilitat que en aquesta zona hi hagi dos jaciments, un a la part més baixa i més al sud, on s'haurien documentat les troballes d'època ibèrica i romana, i un altre elevat, on es trobarien les restes més antigues, ja que la descripció física dels dos indrets sembla no coincidir.

Bibliografia:

Genera 1978, 133-134; Genera 1980, 165-169; Genera 1982, 82-84; Carta Arqueològica 1987: Ribera d'Ebre; Genera 1991, 66.

Abast visual**Isometria jaciment:**

IDENTIFICACIÓ:Topònim Número Comarca Municipi **SITUACIÓ:**Ortofotomapa 1:5.000: UTM Long. 31 T Lat. Atribució Alçada s.n.m. m.Alçada sobre l'Ebre m.Distància Ebre m.Riba: Accés

Localització

Jaciment situat tot just davant de la central nuclear d'Ascó, a sobre d'una plataforma formada per terrasses fluvials de l'Ebre. Ocupa una franja de terreny abancalat, situada a l'istme que formen dues barrancades entre dues elevacions dels Tossals. Els barrancs van a parar al camí d'accés, formant aquest racó, a la part més baixa del qual s'aprecien uns pilars, restes d'un rec que creuava la zona.

Estat del jaciment:

Desconegut, però el fort pendent i l'aridesa del terreny probablement han provocat la seva desaparició.

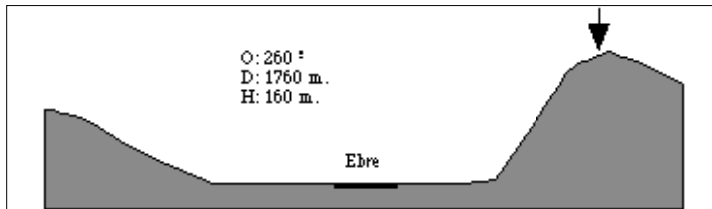
Superfície de les troballes m²Superfície potencial < m²Estructures

Atribució segons mapa geològic

Formacions oligocèniques terciàries que comprenen dipòsits de margues, conglomerats calcaris, arenisques i argiles, per la qual cosa és difícil separar aquests nivells, a causa dels recobriments i dels cultius. Potència molt variable, entre 20 i 200 m.

Atribució segons mapa de cultius:

Oliveres en cultiu de secà.



Secció

MATERIAL:Material significatiu T.S.H.

Atribució cultural:

Material dibuixat: Sí NoNúms. dibuix Foto / planta Ubicació

- Bronze indeterminat
- Bronze Final
- Bronze Final - Ferro I
- Ibèric indeterminat
- Ibèric Antic
- Ibèric Ple
- Època tardorepublicana
- Època Altimperial

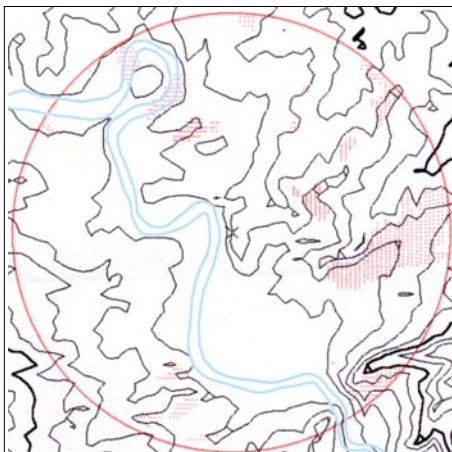
Observacions

Segons la Carta Arqueològica aquestes troballes s'han de relacionar amb les documentades per M. Genera (1982) d'aquesta època i que atribueix als Tossals.

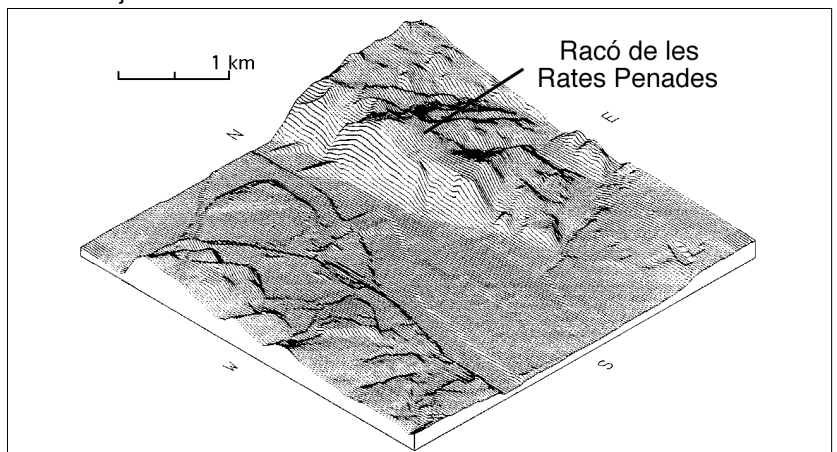
Bibliografia:

Carta Arqueològica 1987: Ribera d'Ebre

Abast visual



Isometria jaciment:



IDENTIFICACIÓ:

Topònim Número Comarca Municipi

SITUACIÓ:

Ortofotomapa 1:5.000: UTM Long. 31 T Lat. Atribució Alçada s.n.m. m.Alçada sobre l'Ebre m.Distància Ebre m.Riba: Accés

Localització

Turó cònic aïllat, situat al nord de la població de Vinebre. En la part més alta conserva un gran bloc de pedra partit en dos, fet que li atorga una configuració molt especial. La major part del material es recupera en el vessant SO, en part provinent de la part superior, però segurament l'assentament no es situaria en el cim, sinó a peus de les formacions rocalloses.

Estat del jaciment:

Desconegut, però el fort pendent fa pensar que potser ha desaparegut a causa de l'erosió gravitacional.

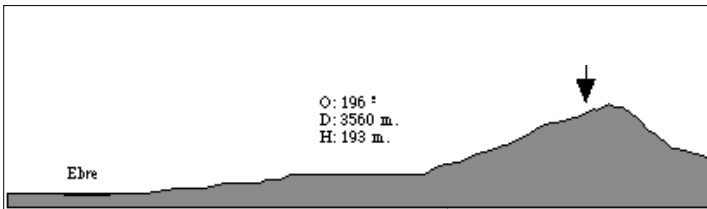
Superfície de les troballes m²Superfície potencial < m²Estructures

Atribució segons mapa geològic

Formacions oligocèniques terciàries que comprenen dipòsits de margues, conglomerats calcaris, arenisques i argiles, per la qual cosa és difícil separar aquests nivells, a causa dels recobriments i dels cultius. Potència molt variable, entre 20 i 200 m.

Atribució segons mapa de cultius:

Bàsicament matolls, zona molt seca i subjecta a fenòmens erosius.



Secció

MATERIAL:

Material significatiu: cer. a mà
 cer. fenícia
 cer. ib. oxidada

Atribució cultural:

Material dibuixat: Sí No Bronze indeterminat Bronze Final Bronze Final - Ferro I Ibèric indeterminat Ibèric Antic Ibèric Ple Època tardorepublicana Època AltimperialNúms. dibuix Foto / planta Ubicació

Ceràmica a mà molt abundant, típica del Bronze Final - Primer Ferro, predominant les formes carenades. Una punta de fletxa i un fragment de punyal, de bronze. 2 destrals polides, 3 percussors de sílex i diversos objectes del mateix material (microlits, rascadores, làmines, ganivets, ascles...Els prospectors de la Carta Arqueològica van reconèixer fragments d'àmfora fenícia.

Les prospeccions posteriors han proporcionat fragments d'indubtable filiació ibèrica.

Ceràmica a mà:

2 frags. de vores rectes

1 frag. de vora de tapadora

3 frags. de bases planes

1 frag. de paret carenada amb restes de decoració d'un mugró

3 frags. de parets amb cordons aplicats

41 frags. informes

Ceràmica a torn:

1 frag. de vora d'àmfora ibèrica

2 frags. informes de ceràmica ibèrica oxidada

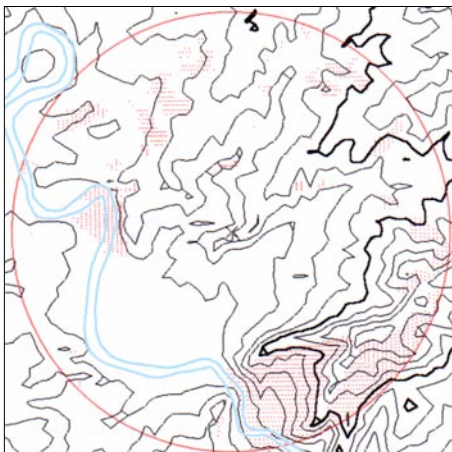
Observacions

Es interessant destacar la troballa de blocs de pedra treballats en terrenys actualment en conreu. Segurament la presència de ceràmica ibèrica oxidada indica una reocupació posterior.


Bibliografia:

Genera 1980, 261-266; Genera 1982, 100-102; Genera 1985, 45-46; Carta Arqueològica 1987: Ribera d'Ebre; Genera 1991, 66

Abast visual

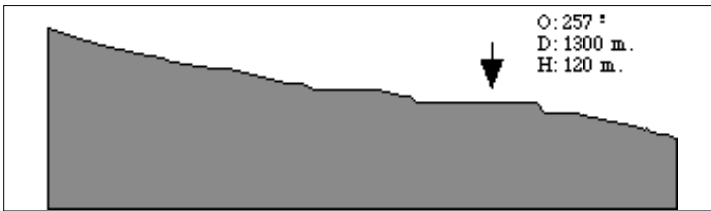


Isometria jaciment:



IDENTIFICACIÓ:Topònim Número Comarca Municipi **SITUACIÓ:**Ortofotomapa 1:5.000: UTM Long. 31 T Lat. Atribució Alçada s.n.m. m. Alçada sobre l'Ebre m. Distància Ebre m. Riba: Accés

Localització: Assentament situat a un quilòmetre de la Torre de l'Espanyol, al costat dret de la carretera de Vinebre, prop dels safareigs públics, avui inutilitzats. L'any 1965, durant la refacció d'una antiga bassa van aparèixer en el seu fons diversos objectes, on després el rector de la vila, mossèn Massip, va efectuar-hi unes excavacions. Malgrat la reforma, la bassa ha estat poc afectada. Té una estructura gairebé quadrada, d'uns 11,3 m. de llargada, 10,5 m. d'ample i 4 de fondària. Actualment només s'ha conservat el conjunt de monedes. Però a uns 50 m. d'aquests safareigs, a la dreta i a peu de la carretera, venint de Vinebre, es recull material romà en una gran superfície.

Estat del jaciment: Superfície de les troballes m² Superfície potencial < m² Estructures Atribució segons mapa geològic: Atribució segons mapa de cultius: 

Secció

MATERIAL: Material significatiu T.S.H. Cer. cuina afric.

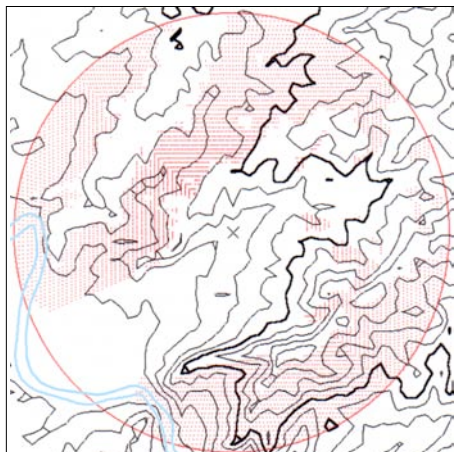
Atribució cultural:

- Material dibuixat: Sí No
- Núms. dibuix
- Foto / planta
- Ubicació
- Bronze indeterminat
 - Bronze Final
 - Bronze Final - Ferro I
 - Ibèric indeterminat
 - Ibèric Antic
 - Ibèric Ple
 - Època tardorepublicana
 - Època Altimperial

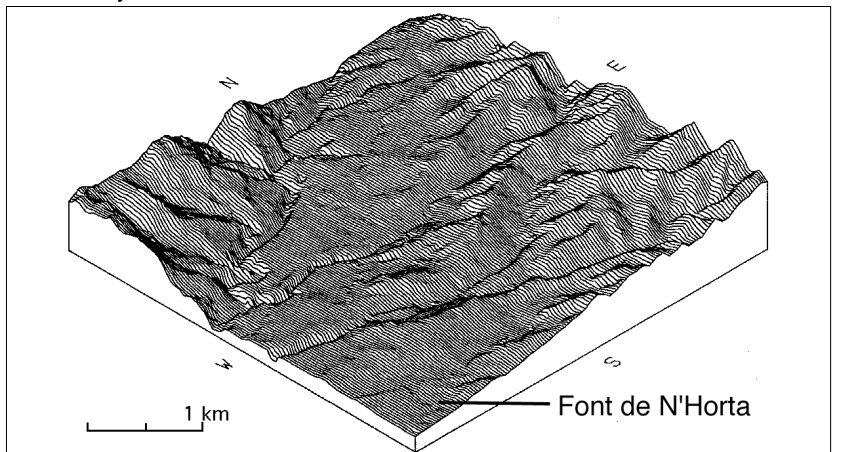
En el fons de la bassa es van recuperar ceràmiques (1 frag. de base de vernís negre indet., 1 vora de Pascual 1, T.S.G. marmorata...), estris de ferro i un conjunt de 31 monedes datades entre els segles I a.C. i II d.C. Entre les monedes cal destacar dos asos i un semis d'Il·lervània, però la major part correspon al segle II d.C. En els marges s'observen blocs de pedra ben tallats i *opus signinum* reaprofitats. Molt a prop de la carretera es conserva un mur de més de 13 m. de llarg i fins a 2 m. d'alçada, d'uns 50 cm. d'amplada. Està fet amb la tècnica d'encofrat, barrejant pedres petites, còdols i morter. A prop es van recollir fragments *detegulae*, àmfora, però potser el material més significatiu el forma un conjunt format per: TSH; 3 frags. de vores Drag. 37, Drag. 28 i Drag. 24/25; 2 frags. informes decorats; 8 frags. informes Ceràmica africana de cuina 1 frag. de vora de tapadora Ostia III, fig 232; 4 frags. de vores formes Lamb. 10A, 10B i Ostia IV, fig. 1; 4 frags. informes TS Clara D: 3 frags. informes Àmfores :1 frag. de vora d'una Beltran 2, de la bètica.

Observacions: Bibliografia:

Abast visual



Isometria jaciment:



IDENTIFICACIÓ:

Topònim Número Comarca Municipi

SITUACIÓ:

Ortofotomapa 1:5.000: UTM Long. 31 T Lat. Atribució Alçada s.n.m. m.Alçada sobre l'Ebre m.Distància Ebre m.Riba: Accés

Localització

Probable vil·la romana a l'est de Vinebre, a ambdós costats de la carretera que va a Garcia, uns 500 m. abans d'arribar a la població. Aquesta zona està dominada a la dreta per una petita elevació de vessants suaus, on es recullen abundants fragments ceràmics. La partida dels Pedruscalls està a l'oest de les Sebiques, però per l'absència d'estructures i la migradesa del material, els autors de la Carta Arqueològica pensen que podria tractar-se del mateix jaciment o de terres aportades. L'accés es realitza per un camí que surt a l'esquerra de la carretera en direcció a Garcia, a uns 50 m. de la cruïlla que porta fins a la Torre de l'Espanyol.

Estat del jaciment:

Zona molt conreada, però es probable que es conservi sediment arqueològic, sobretot a la part superior. Cal tenir en compte que aquesta zona era antigament ocupada per un llit de l'Ebre, avui desaparegut.

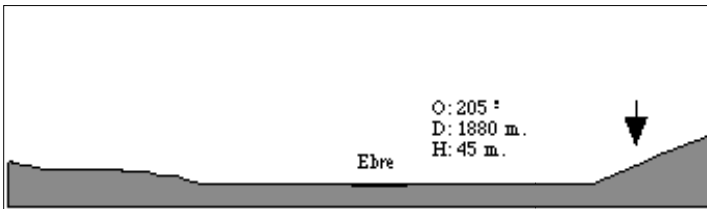
Superfície de les troballes m²Superfície potencial < m²Estructures

Atribució segons mapa geològic

Dipòsits quaternaris al·luvials formats per llims i sorres. Tenen el mateix origen i evolució que la plana deltaica, però la seva formació és independent i a més té una granulometria i una proporció de sediments detrítics gruixuts relativament més elevats.

Atribució segons mapa de cultius:

Ametllers i oliveres en un percentatge variable.



MATERIAL:

Material significatiu | campaniana A
T.S.G.
T.S.H.
T.S. Clara A

Secció

Atribució cultural:

Material dibuixat: Sí No Bronze indeterminat Bronze Final Bronze Final - Ferro I Ibèric indeterminat Ibèric Antic Ibèric Ple Època tardorepublicana Època AltimperialNúms. dibuix Foto / planta Ubicació

Segons M. Genera (1982), es recuperen restes de grans lloses, senceres i fragmentades, restes de *tegula*, sílex, ceràmica comuna romana, T.S. Sudgàlica (un frag. de marmorata Drag. 37 i fragments de Drag. 18 i 37), T.S.H. (formes Drag. 27, 29 i 37), T.S. Clara A, i un fragment de campaniana A molt rodada, que dóna constància dels inicis d'ocupació en època tardorepublicana. Les darreres prospeccions han proporcionat fragments informes de TSG i una base indet. de camp. A i:

TSH

1 frag. de vora de Drag. 15/17, 1 frag. de base Drag. 15/17, 1 frag. de paret decorada, 5 frags. informes

TS Clara A: 1 frag. de vora de Lamb. 2a, 7 frags. informes
Ceràmica africana de cuina

1 frag. de vora de tapadora Ostia III, 332, 1 frag. de vora Ostia III, fig. 267, 1 frag. de vora de Lamb. 10B, 1 frag. de vora de Lamb. 10A, 4 frags. informes

TS Clara D: 1 frag. de vora de Hayes 61

1 frag. de vora de morter

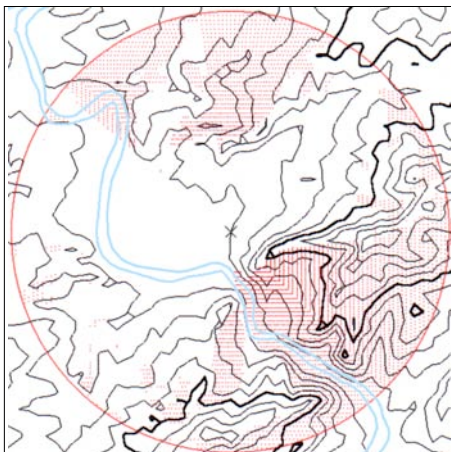
Observacions

En el punt més alt es conserven dos murs disposats en angle recte, realitzats amb un encofrat de morter, amb uns 45 cm. de gruix. Un té 15 m. de llarg i quasi 1 m. d'alçada, l'altre només conserva 2 m. de llarg. Hi ha notícies d'una inscripció trobada a Vinebre-Torre de l'Espanyol (Maier, Rodà 1985).

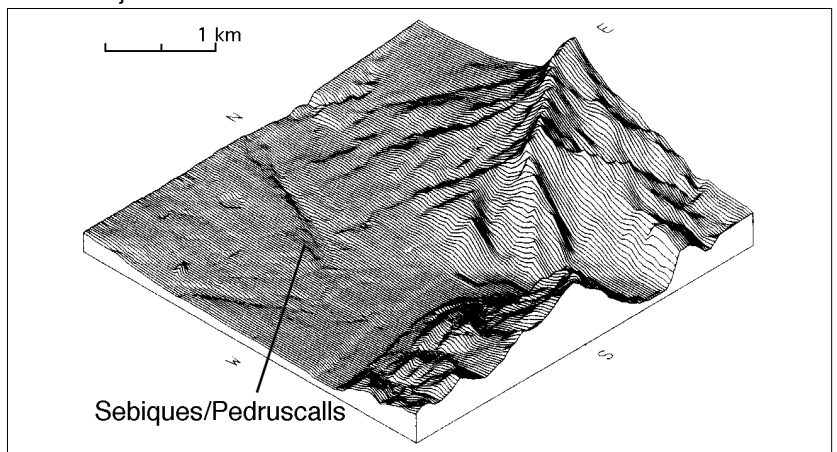
Bibliografia:

Genera 1982; Maier, Rodà 1985; Carta Arqueològica 1987: Ribera d'Ebre; Genera 1991, 68-69; Revilla 2000

Abast visual



Isometria jaciment:



IDENTIFICACIÓ:

Topònim Número Comarca Municipi

SITUACIÓ:

Ortofotomapa 1:5.000: UTM Long. 31 T Lat. Atribució

Alçada s.n.m. m. Alçada sobre l'Ebre m. Distància Ebre m. Riba: Accés

Localització: Junt a la carretera Garcia -Vinebre, 1 km. abans d'arribar a aquesta darrera població, a peu de carretera. Està situat a uns 100 metres al nord-oest del turó de Sant Miquel de Vinebre, tot just en el punt on s'agafa un camí de terra que porta al riu. El jaciment es localitza al costat d'una casa de pagès i d'una petita bassa.

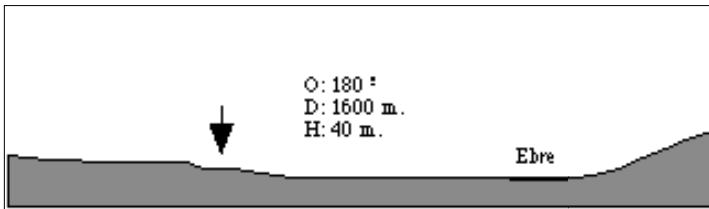
Localització

Estat del jaciment: Desconegut, però pel fet d'estar en una zona molt apte per als conreus de regadiu ha estat objecte d'intenses remocions de terres.

Superfície de les troballes m² Superfície potencial < m² Estructures

Atribució segons mapa geològic: Dipòsits quaternaris al·luvials formats per llims i sorres. Tenen el mateix origen i evolució que la plana deltaica, però la seva formació és independent i a més té una granulometria i una proporció de sediments detrítics gruixuts relativament més elevats.

Atribució segons mapa de cultius: Zona propera al riu, cultiu de regadiu amb arbres fruiters.



MATERIAL: Material significatiu | T.S.H.
T.S. Clara A

Atribució cultural:

Material dibuixat: Sí No

Núms. dibuix

Foto / planta

Ubicació

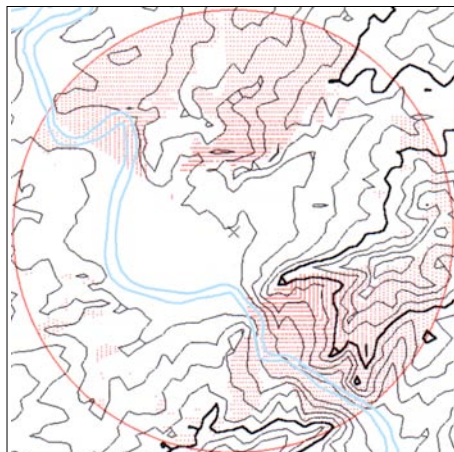
Bronze indeterminat
 Bronze Final
 Bronze Final - Ferro I
 Ibèric indeterminat
 Ibèric Antic
 Ibèric Ple
 Època tardorepublicana
 Època Altimperial

En els marges de pedra dels bancals apareixen incorporats fragments de *tegulae*. Es recupera força material, bàsicament ceràmica comuna, àmfora romana, lloses, *tegulae*, ossos humans, carreus ben escairats i fragments de sarcòfag.

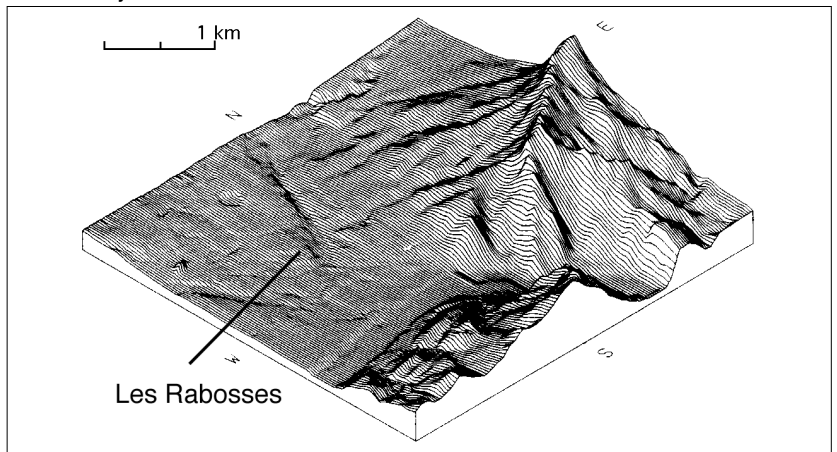
Observacions: Necròpoli romana d'època imperial. La vil·la de les Sebigues / Pedruscalls es troba a uns 500 m. A l'altre banda de la carretera, a la partida de la Fontjoana, es va recuperar una estela funerària dels segles I-II d.C. i un carreu de jaspi de la Cinta, reaprofitats com a elements d'una premsa en el segle V d.C.

Bibliografia: Carta Arqueològica 1987: Ribera d'Ebre; Genera *et alii* 1989-90; Genera 1991, 69-71; Genera 1993a; Genera, Prevosti 1998.

Abast visual



Isometria jaciment:



IDENTIFICACIÓ:

Topònim Número Comarca Municipi

SITUACIÓ:

Ortofotomapa 1:5.000: UTM Long. 31 T Lat. Atribució Alçada s.n.m. m.Alçada sobre l'Ebre m.Distància Ebre m.Riba: Accés

Localització

Situat dalt d'un turó que s'alça al costat de l'Ebre i a sobre de la carretera de Móra a Vinebre, a l'alçada del camí de l'ermita de Sant Miquel. Controla l'entrada del riu a la gorja coneguda com a Pas de l'Ase. Per arribar s'ha d'agafar el camí que, sortint de la C-230, arriba fins a l'ermita. Abans d'arribar, s'ha de pujar per un camí que surt a l'esquerra que porta fins al mateix poblat. Les excavacions han descobert un hàbitat ibèric amb un únic nivell d'ocupació entre els anys 125 i 50 aC., ocupant una plataforma d'uns 100 m de llarg i uns 50 m d'amplada màxima. Murs de pedra seca directament sobre la roca, a vegades retallada. El mur de tancament té un gruix superior a la resta.

Estat del jaciment:

Relativament ben conservat, malgrat la presència d'una gran canonada d'aigua i de l'activitat dels furtius. Actualment es objecte d'una projecte de consolidació i restauració.

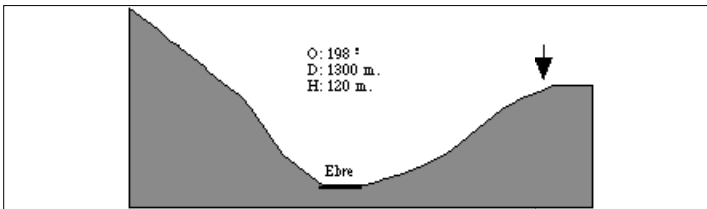
Superfície de les troballes m²Superfície potencial < m²Estructures

Atribució segons mapa geològic

Formacions juràsiques del Lias Inferior, constituïdes per dolomies gris clar, amb una potència aproximada de 40 m. Les estructures primàries més comunes fan pensar en un mitjà de plataforma marina molt proximal amb eventuais períodes d'emersió.

Atribució segons mapa de cultius:

Bàsicament matolls, zona molt seca i subjecta a fenòmens erosius.



Ceràmiques de vernís negre (d'importació itàlica i d'imitació local), ceràmica ibèrica pintada (sobretot *kalathos*), ceràmica ibèrica oxidada, gris emporitana, ceràmica a mà i àmfores, algunes d'elles de la Tarraconense.

També es va recollir material metàl·lic i numismàtic, amb una cronologia homogènia.

Pel que fa al material numismàtic (Campo 1978) les monedes es redueixen a 11 exemplars (una d'elles indeterminada), corresponents a 3 asos de *Kese*, 3 asos d'*Illirta*, un as de *Kelse*, un as de *Bolskan*, un as de *Barskunes* i un quadrans d'*Arse*, a les quals cal afegir una moneda d'Ebusus del segle I aC. dipositada en una col·lecció particular (Biarnés, Cid 1984, 62).

Quant a les importacions de vernís negre (Sanmartí 1978), es redueixen a produccions tardanes de campaniana A (Lamb. 5 i 25) i campaniana B (Lamb. 1, 3, 4 i 5). i imitacions de campaniana A i B de la forma Lamb. 1, 2 i 5, amb grafitis ibèrics. Aquest conjunt es datable en la primera meitat del segle I aC.

MATERIAL:

Material significatiu

cer. ib. oxidada
campaniana B
campaniana A
cer. a mà
àm. itàlica

Secció

Atribució cultural:

Material dibuixat:

 Sí No Bronze indeterminat Bronze Final Bronze Final - Ferro I Ibèric indeterminat Ibèric Antic Ibèric Ple Època tardorepublicana Època Altimperial

Núms. dibuix

Foto / planta

Ubicació

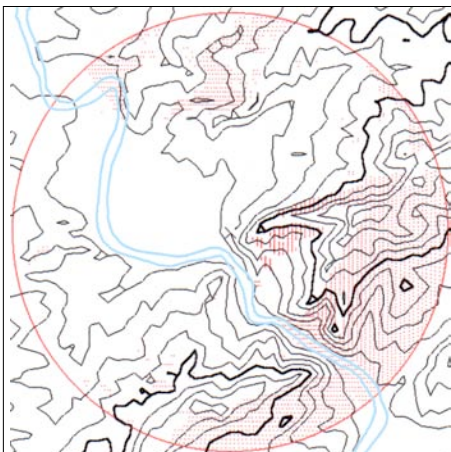
Observacions

Poblat ibèric tardà excavat per M. Genera des de 1977. Destacar l'aparició d'una premsa d'oli o vi i d'un dipòsit d'emmagatzematge de líquids. Recentment ha estat reinterpretat el sistema defensiu.


Bibliografia

Campo 1978; Genera 1978a; 1978b; Sanmartí 1978; Sanz 1979; Carta Arqueològica 1987: Ribera d'Ebre; Genera 1987; 1991; 1993a; Genera *et alii* 2002; 2005a; 2005c; Genera, Brull, Gómez, 2005; Genera, Adell, Brull, en premsa.

Abast visual



Isometria jaciment:



IDENTIFICACIÓ:

Topònim Número Comarca Municipi

SITUACIÓ:

Ortofotomapa 1:5.000: UTM Long. 31 T Lat. Atribució

Alçada s.n.m. m. Alçada sobre l'Ebre m. Distància Ebre m. Riba: Accés

Localització

Petit altiplà entre grans formacions rocalloses, situat a sobre de l'ermita de Sant Miquel de Vinebre, en direcció oest, i al nord de la Roca del Sol, des d'on es pot arribar fàcilment. Al nord i a l'oest les parets cauen a plom, mentre que a l'est es pot continuar fins al jaciment de la Roca del Sol 2. Al sud hi ha un fort pendent en direcció al mas de Beanta. S'ha de pujar per un camí que surt des del mas de Beanta, al peu de la carretera C-230, i s'ha d'abandonar al peu de la Roca del Sol, per girar tot seguit a l'esquerra, per arribar al petit altiplà.

Estat del jaciment:

Aparentment no gaire bo, ja que l'erosió ha provocat l'aflorament de la roca natural, conservant-se molt poc sediment.

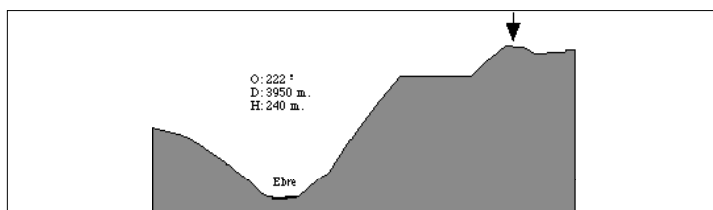
Superfície de les troballes m² Superfície potencial < m² Estructures

Atribució segons mapa geològic

Formacions juràsiques del Lias Inferior, constituïdes per dolomies gris clar, amb una potència aproximada de 40 m. Les estructures primàries més comunes fan pensar en un mitjà de plataforma marina molt proximal amb eventuais períodes d'emersiò.

Atribució segons mapa de cultius:

Bàsicament matolls, zona molt seca i subjecta a fenòmens erosius.



Secció

MATERIAL:

Material significatiu cer. a mà

Atribució cultural:

CERÀMICA A MÀ:

- 1 frag. de vora de tapadora.
- 1 frag. de paret amb decoració de botó o bé arrencament de nansa.
- 1 frag. de nansa, de secció el·líptica.
- 11 frags. informes.

ELEMENTS LÍTICS:

- 1 ascla retocada de sílex blanc.
- 2 esclats de sílex vermell-blanquinós.

Material dibuixat:

Sí No

- Bronze indeterminat
- Bronze Final
- Bronze Final - Ferro I
- Ibèric indeterminat
- Ibèric Antic
- Ibèric Ple
- Època tardorepublicana
- Època Altimperial

Núms. dibuix

Foto / planta

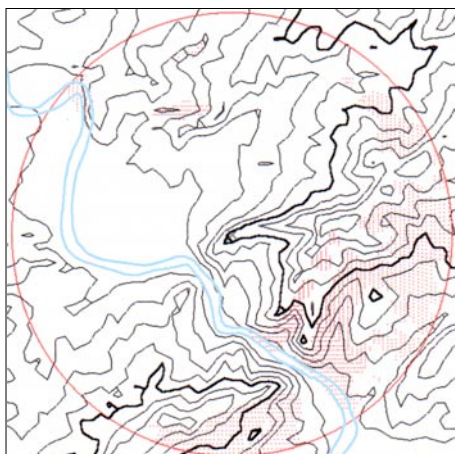
Ubicació

Observacions

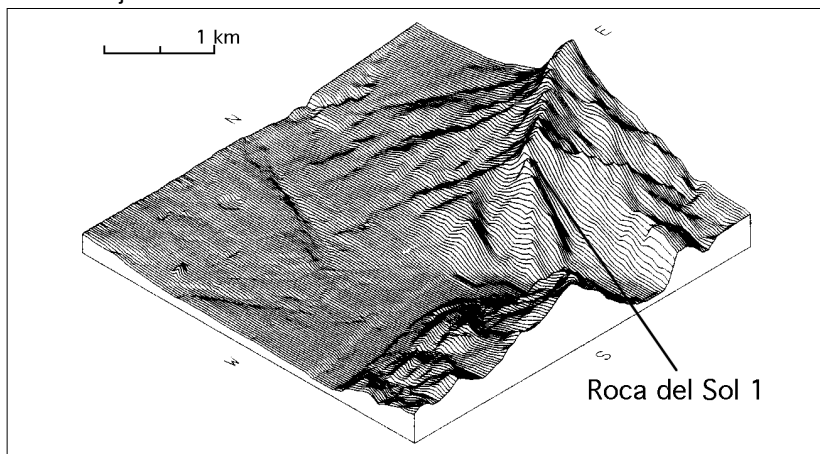
Petit jaciment situat en un lloc molt alt, bastant inaccessible i de petites dimensions, potser produït en un primer moment per l'activitat de petits grups humans en moviment (de l'edat del bronze?).

Bibliografia

Abast visual



Isometria jaciment:



IDENTIFICACIÓ:

Topònim Número Comarca Municipi

SITUACIÓ:

Ortofotomapa 1:5.000: UTM Long. 31 T Lat. Atribució

Alçada s.n.m. m. Alçada sobre l'Ebre m. Distància Ebre m. Riba: Accés

Localització
Esperó amb forma de plataforma rocallosa situat a prop de l'Ebre, en el Pas de l'Ase. En realitat són dos plataformes unides per un suau vessant, amb una superfície de forma rectangular, i amb els costats més llargs orientats paral·lelament al riu Ebre. S'ha de pujar per un camí que surt des del mas de Beanta, al peu de la C-230. Sota de la Roca del Sol s'ha de girar a la dreta, passant pel mig d'uns grans blocs de pedra, per arribar a una torre d'alta tensió, des d'on es puja per la carena. Actualment s'observa un conjunt d'habitacions rectangulars, en bateria, realitzades amb lloses disposades horitzontalment, amb més de 3 filades conservades, i entre 45 i 65 cm d'amplada.

Estat del jaciment: Aparentment molt bo, malgrat la nefasta activitat dels excavadors clandestins, ja que encara es conserven estructures i un potent sediment arqueològic.

Superfície de les troballes m² Superfície potencial < m² Estructures

Atribució segons mapa geològic Formacions juràsiques del Lias Inferior, constituïdes per dolomies gris clar, amb una potència aproximada de 40 m. Les estructures primàries més comunes fan pensar en un mitjà de plataforma marina molt proximal amb eventuais períodes d'emersió.

Atribució segons mapa de cultius: Bàsicament matolls, zona molt seca i subjecta a fenòmens erosius.



MATERIAL: Material significatiu: cer. fenícia, cer. ib. oxidada, cer. a mà, campaniana A, àmf. itàlica. Secció Atribució cultural:

Material dibuixat: Sí No

Núms. dibuix

Foto / planta

Ubicació

Bronze indeterminat
 Bronze Final
 Bronze Final - Ferro I
 Ibèric indeterminat
 Ibèric Antic
 Ibèric Ple
 Època tardorepublicana
 Època Altimperial

Habitacions quadrangulars, construïdes amb aparell irregular i lligades amb un morter de calç que conté abundant ceràmica ibèrica.

CERÀMICA A MÀ:

- 1 frag. de vora de tapadora, 3 frags. de vores exvasades.
- 2 frags. de carenes, una amb inici del coll i decorada amb botons, 1 frag. de nansa de secció arrodonida.

CERÀMICA A TORN:

Fenícia: - 2 frags. informes.

Ibèrica:

Vores: - 1 frag. d'un plat o bol, 3 frags. de gerres, 2 frags. d'àmfora de boca plana, 1 frag. de kalathos.

Nanses: - 6 frags. de nansa, dos d'elles de doble tendó.

Informes: - 9 frags. de paret, un d'ells carenat, 1 frag. de paret de ceràmica ibèrica, amb restes de pintura.

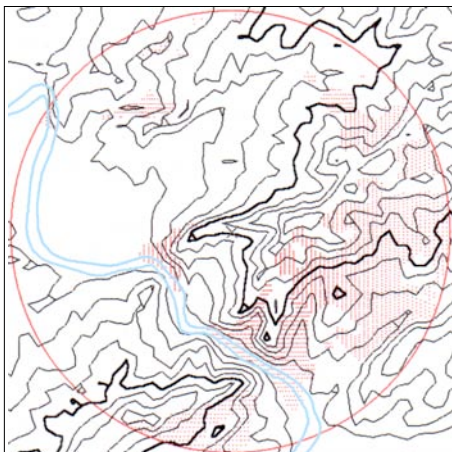
Romana:

Vores: - 1 frag. de morter itàlic, Informes: - 1 frag. d'àmfora itàlica, 2 frags. de cer. de cuina itàlica, 1 frag. de camp. A

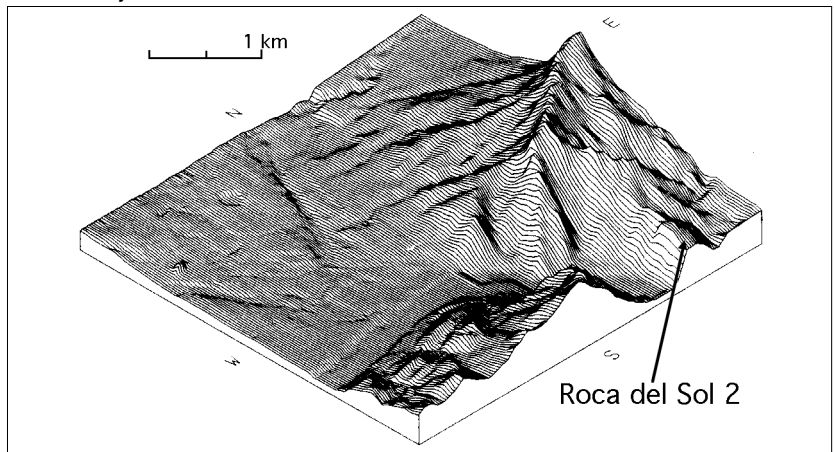
Observacions Durant el Bronze Final-I Ferro no hi ha indicis de les seves característiques, mentre que en època tardorepublicana sembla més un hàbitat (per motius defensius?), que una torre de guaita. De fet, el jaciment té una superfície lleugerament superior que la majoria d'habitats ibèrics.

Bibliografia Genera 1982; Genera 1991, 30; Carta Arqueològica, 1987: Ribera d'Ebre; Noguera 1997; Noguera 1998b; Noguera 2002, 60-62

Abast visual



Isometria jaciment:



IDENTIFICACIÓ:Topònim Número Comarca Municipi **SITUACIÓ:**Ortofotomapa 1:5.000: UTM Long. 31 T Lat. Atribució Alçada s.n.m. m. Alçada sobre l'Ebre m. Distància Ebre m. Riba: Accés

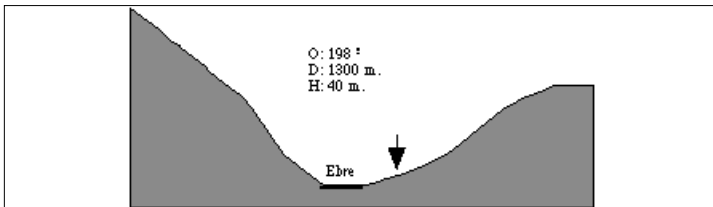
Localització Situat en el primer revolt que es troba en la carretera de Vinebre a Garcia, just passat el camí que condueix a l'ermita de Sant Miquel de Vinebre, a la banda esquerra de la carretera en direcció a Garcia. La troballa es va realitzar a peus de l'ermita de Sant Miquel, en la vessant orientada cap al SE, sota uns grans blocs de pedra. Al costat del riu, a l'altra banda de la carretera i en el desguàs del barranc podia haver existit un embarcador relacionat amb el proper poblat, donades les idònies característiques de l'indret. Existeix certa confusió amb altre jaciment denominat Racó d'Aixerí, però tant per la ubicació com pel tipus de material recuperat semblen el mateix assentament.

Estat del jaciment: Destruït als anys 70 per la reforma de la carretera de Vinebre a Garcia i per la construcció d'un rec que porta aigua de l'Ebre a la Torre de l'Espanyol a finals dels anys 80

Superfície de les troballes m² Superfície potencial < m² Estructures

Atribució segons mapa geològic Formacions oligocèniques terciàries que comprenen dipòsits de margues, conglomerats calcaris, arenisques i argiles, per la qual cosa és difícil separar aquests nivells, a causa dels recobriments i dels cultius. Potència molt variable, entre 20 i 200 m.

Atribució segons mapa de cultius: Bàsicament matolls, zona molt seca i subjecta a fenòmens erosius.



MATERIAL: Material significatiu cer. ib. oxidada campaniana A

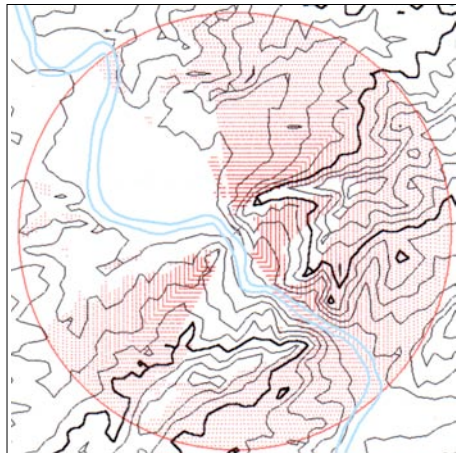
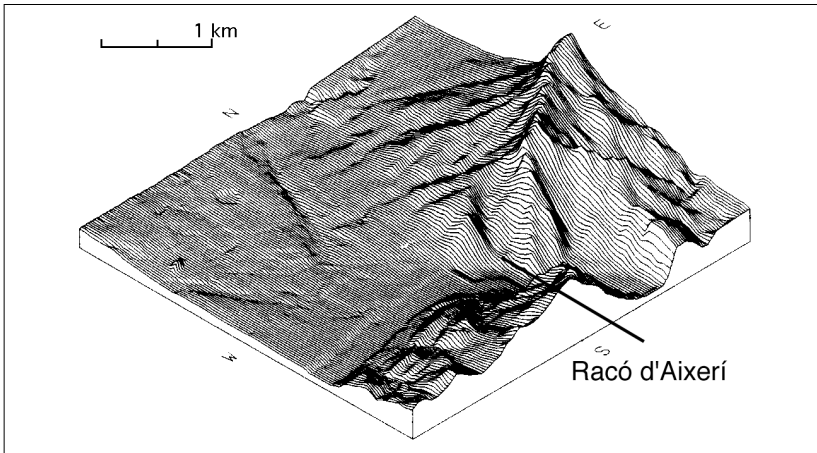
- Material dibuixat:** Sí No
- Núms. dibuix**
- Foto / planta**
- Ubicació**
- Atribució cultural:**
- Bronze indeterminat
 - Bronze Final
 - Bronze Final - Ferro I
 - Ibèric indeterminat
 - Ibèric Antic
 - Ibèric Ple
 - Època tardorepublicana
 - Època Altimperial

Aquest jaciment es pot considerar que ha estat seccionat per la carretera de Vinebre a Garcia, ja que es recullen materials a tots dos costats, bàsicament:

- Ceràmica ibèrica oxidada**
- 1 frag. de vora de coll de cigne
 - 3 frags. de vores d'àmfores
 - 3 frags. de vores de grans contenidors
 - 3 frags. de nanses
 - 1 frag. de vora exvasada d'una gerra
 - 2 frags. de vores exvasades de bols o pàteres
- Amb aquest material hem d'incloure un conjunt ceràmic recuperat per un aficionat de la zona en fer-se les obres de rec de Vinebre a la Torre de l'Espanyol, consistent en (Genera 1978).
- 1 vas sencer, camp. A Lamb. 23, amb roseta de 7 pètals.
 - 1 vas sencer, camp. A Lamb. 25.
 - 7 bols de ceràmica ibèrica oxidada, la major part sencers.
 - 18 fusaioles de fang cuit, cònics, bitroncocònics i un esfèric i aplanat. Alguns amb decoració incisa o impresa

Observacions S'ha proposat que podrien ser restes d'una necròpoli ibèrica d'incineració, relacionada amb el poblat de Sant Miquel de Vinebre. Recentment (gener de 2004) les obres d'eixamplament de la carretera han evidenciat restes constructives que podien relacionar-se amb l'existència d'un port fluvial.

Bibliografia Genera 1978; Genera 1982; Carta Arqueològica 1987: Ribera d'Ebre; Genera 1991, 68; Genera, Adell, Brull, en premsa

Abast visual**Isometria jaciment:**

IDENTIFICACIÓ:

Topònim Número Comarca Municipi

SITUACIÓ:

Ortofotomapa 1:5.000: UTM Long. 31 T Lat. Atribució Alçada s.n.m. m.Alçada sobre l'Ebre m.Distància Ebre m.Riba: Accés

Localització

Petit turó a tocar de l'Ebre, inclinat i allargassat en sentit O-E, situat en el costat esquerre de la desembocadura del barranc del Forn Teuler en el riu Ebre, controlant el Pas de l'Ase, a 1 km. al SE d'Ascó. Està separat de la resta d'elevacions per una forta depressió (fossat?) actualment colmatada pels cultius actuals, com demostra que uns 5 metres per sota s'observen estructures de la guerra civil. L'accés està protegit per una muralla i una torre, de les quals queden restes ben conservades. L'hàbitat es localitza a la part superior i parcialment en el vessant SE, on s'observen un gran nombre de murs.

Estat del jaciment:

Tot i l'erosió en les vessants sud i est i l'acció de furtius, sembla que es conserva en bon estat.

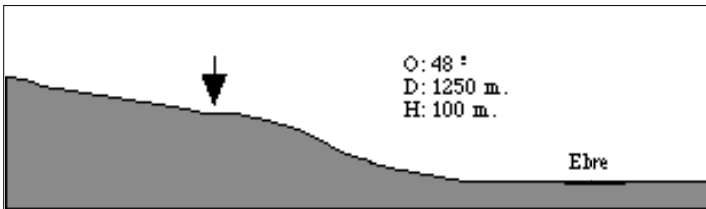
Superfície de les troballes m²Superfície potencial < m²Estructures

Atribució segons mapa geològic

Formacions oligocèniques terciàries que comprenen dipòsits de margues, conglomerats calcaris, arenisques i argiles, per la qual cosa és difícil separar aquests nivells, a causa dels recobriments i dels cultius. Potència molt variable, entre 20 i 200 m.

Atribució segons mapa de cultius:

Bàsicament matolls, zona molt seca i subjecta a fenòmens erosius.



MATERIAL:

Material significatiu: cer. a mà, cer. ib. oxidada, cer. àtica, campaniana B, cer. púnica

Secció cultural:

- Material dibuixat: Sí No
- Núms. dibuix:
- Foto / planta:
- Ubicació:
- Bronze indeterminat
 - Bronze Final
 - Bronze Final - Ferro I
 - Ibèric indeterminat
 - Ibèric Antic
 - Ibèric Ple
 - Època tardorepublicana
 - Època Altimperial

M. Genera (1982) menciona la presència de ceràmica a mà, com tapadores amb estilització de dos xaï i vernissos negres itàlics campaniana B formes Lamb. 5, 7, 8, 30, 36 o 31), ceràmica ibèrica pintada, T.S. Hispànica, T.S.G. etc. Durant les darreres prospeccions no es veia quasi material, estava molt erosionat i remogut.

Ceràmica a mà: 1 frag. de vora de tapadora; 2 frags. de base plana; 1 frag. informe

Ceràmica a torn: Importacions 1 frag. de vora de vernís negre indeterminat; 1 frag. de base d'un bol àtic Lamb. 21/22; 1 frag. de base amb restes d'escòria de ferro d'un morter punicoebusità; 1 frag. de vora de TSH indeterminada

Ibèrica 3 frags. de vores de pàteres; 4 frags. de vores de coll de cigne; 4 frags. de vores rectes; 5 frags. de vores exvasades; 3 frags. de vores de grans contenidors o *pithoi*; 1 frag. de vora exvasada; 2 frags. de vores de tapadores; 1 frag. de base umbilicada; 2 frags. de bases anulars; 1 frag. de nansa; 1 frag. d'espalla i carena amb decoració pintada; 1 frag. informe pintat; 1 frag. de vora exvasada grollera a torn.

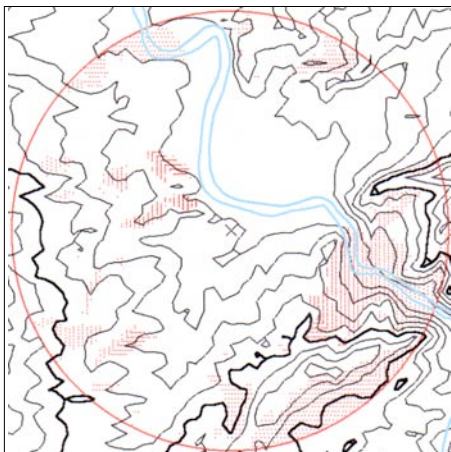
Observacions

Un mur recorre l'extrem nord del jaciment, i tot i que segurament és modern, delimita perfectament el jaciment i fins i tot podria reprofitar elements antics.

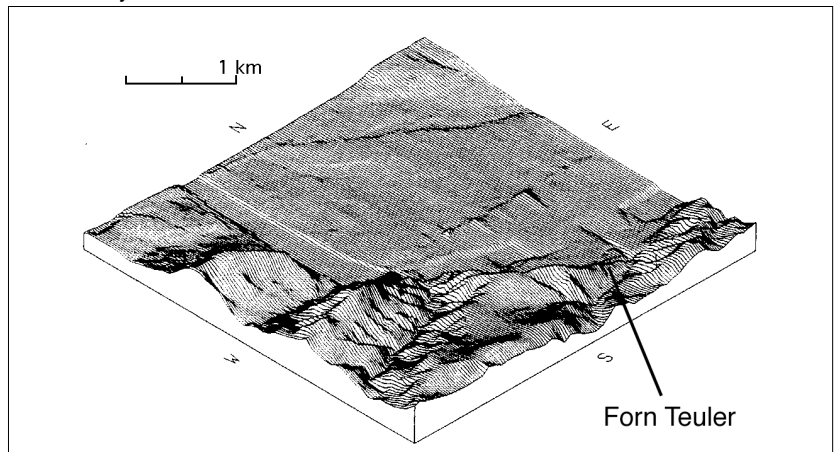
Bibliografia

Sanz 1973-74, 11-22; Genera 1977, 281-285; 1980, 128-134; 1981, 297-302; 1982, 68-70; 1985, 561-571; Carta Arqueològica 1987: Ribera d'Ebre; Genera 1991, 23-24; Noguera 2000, 38-40; 2002, 62-64.

Abast visual



Isometria jaciment:



IDENTIFICACIÓ:Topònim Número Comarca Municipi **SITUACIÓ:**Ortofotomapa 1:5.000: UTM Long. 31 T Lat. Atribució Alçada s.n.m. m. Alçada sobre l'Ebre m. Distància Ebre m. Riba: Accés

Localització

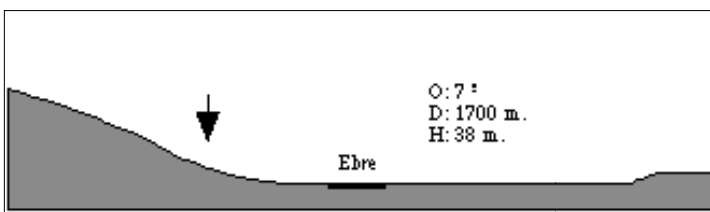
Petita terrassa a tocar del riu Ebre abans de passar el Pas de l'Ase, al peu del cim conegut com els Mugrons. Es troba situat junt al camí vell de Móra d'Ebre a Ascó, just en el punt en que la via paral·lela del ferrocarril tapa part d'aquest antic camí (km. 522), abans d'arribar al túnel del tren. A la dreta es situa el jaciment, que arriba fins els primers vessants de la muntanya, a uns 60-80 m.

Estat del jaciment: Erosionat per les arades dels tractors i per la força gravitacional del pendent, però per la potència del sediment podria conservar-se en un relatiu bon estat.

Superfície de les troballes m² Superfície potencial < m² Estructures

Atribució segons mapa geològic: 1a terrassa quaternària a uns 10 m. sobre el curs de l'Ebre, de graves rodades calcàries i dolomítiques, amb matriu sorrenca de gra gruixut. Sorres i llims groguencs intercalats, amb un recobriment de llims salmonats inferior als 2 m. Potència d'uns 15 m

Atribució segons mapa de cultius: Cultiu de secà de vinyes i ametllers en un percentatge variable.



MATERIAL: Material significatiu

<input type="checkbox"/> T.S.H.	Secció
<input type="checkbox"/> T.S. Clara A	
<input type="checkbox"/> T.S.G.	
<input type="checkbox"/> Cer. cuina afric.	

Atribució cultural:

Material dibuixat: Sí No

Núms. dibuix

Foto / planta

Ubicació

<input type="checkbox"/> Bronze indeterminat
<input type="checkbox"/> Bronze Final
<input type="checkbox"/> Bronze Final - Ferro I
<input type="checkbox"/> Ibèric indeterminat
<input type="checkbox"/> Ibèric Antic
<input type="checkbox"/> Ibèric Ple
<input type="checkbox"/> Època tardorepublicana
<input checked="" type="checkbox"/> Època Altimperial

CERÀMICA A TORN: Romana:

Vores: 4 frags. d'àmfora (Oberaden 74, Pascual 1, Dressel 2-4 i Keay 23), 1 frag. de morter de comuna oxidada, 3 frags. de T.S. Africana Clara A (Lamb. 1B, 23, 10B), 3 frags. de T.S.H., Drag. 37, 2 frags. de ceràmica de cuina africana (Lamb. 9A i 10B), 1 frag. de T.S.H., forma 8, tardana, 1 frag. de tapadora de cuina africana, Ostia III, 170, 1 frag. de ceràmica comuna africana, 4 frags. de T.S. Africana Clara D (Hayes 61A, 73A, 91; Atlante XLVI, 9).

Bases: 1 frag. de ceràmica comuna africana Africana Clara A, 1 frag. d'una T.S., 1 frag. de base sense peu marcat d'una T.S.H. tardana.

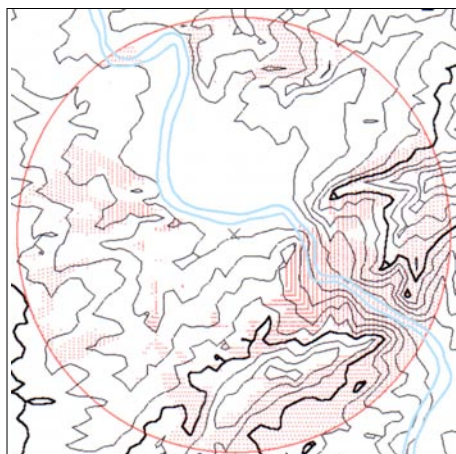
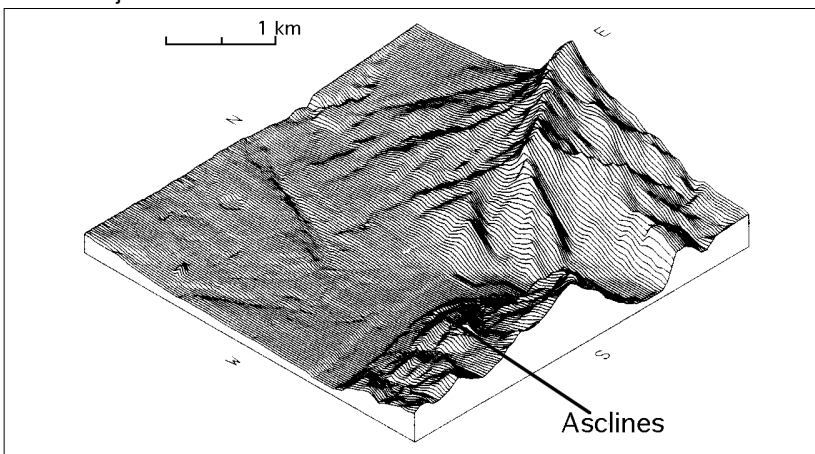
Nanses: 1 frag. d'àmfora romana indeterminada.

Informes: 1 frag. de T.S. Gàl·lica, 41 frags. de T.S.H., 31 frags. d'àmfora indeterminada, 4 frags. de T.S. Africana Clara A, 8 frags. de ceràmica de cuina africana, 7 frags. de T.S. Africana Clara D.

Altres: 3 frags. de morter de calç amb fragments ceràmics 1 nucli de sílex amb còrtex i senyals d'extracció vermellós.

Observacions: També es recuperen fragments de *signinum* i alguns blocs de pedra escairats, reaprofitats en els marges. Assentament agrícola, potser una *villa*, en tot cas connectada amb una sèrie de jaciments imperials a l'altra costat del riu, un gran conjunt que constituïria una important explotació agrària romana.

Bibliografia: Genera 1982; Genera 1991, 24; Carta Arqueològica 1987: Ribera d'Ebre; Noguera 1997; Noguera 1999a.

Abast visual**Isometria jaciment:**

IDENTIFICACIÓ:

Topònim Número Comarca Municipi

SITUACIÓ:

Ortofotomapa 1:5.000: UTM Long. 31 T Lat. Atribució Alçada s.n.m. m.Alçada sobre l'Ebre m.Distància Ebre m.Riba: Accés

Localització

Sobre un espadat situat controlant el Pas de l'Ase, davant de la Roca del Sol, tallat per un túnel de la via fèrria. El jaciment es troba a uns 20 metres del penya-segat, sobre una petita plataforma ocupada per vegetació de matolls. S'arriba des de l'antic camí de Móra d'Ebre a Ascó. Just quan aquest arriba al peu del Pas de l'Ase (aprox. en el Km. 522 de la via fèrria) s'ha de pujar pel vessant NO, paral·lel al riu, fins arribar al límit del penya-segat que tanca el Pas a la dreta.

Estat del jaciment:

En procés de destrucció a causa de la gran erosió i del fort pendent.

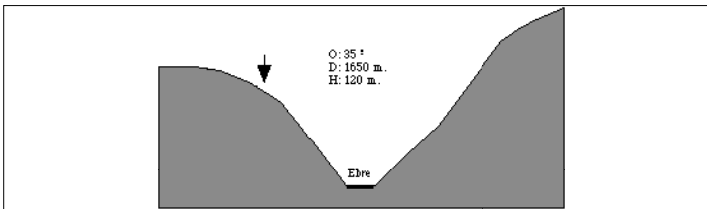
Superfície de les troballes m²Superfície potencial < m²Estructures

Atribució segons mapa geològic

Formacions juràsiques del Lias Inferior, constituïdes per dolomies gris clar, amb una potència aproximada de 40 m. Les estructures primàries més comunes fan pensar en un mitjà de plataforma marina molt proximal amb eventuais períodes d'emersió.

Atribució segons mapa de cultius:

Bàsicament matolls, zona molt seca i subjecta a fenòmens erosius.



Secció

MATERIAL:

Material significatiu | cer. a mà
cer. ib. oxidada

Atribució cultural:

Material dibuixat: Sí No

- Bronze indeterminat
- Bronze Final
- Bronze Final - Ferro I
- Ibèric indeterminat
- Ibèric Antic
- Ibèric Ple
- Època tardorepublicana
- Època Altimperial

Núms. dibuix Foto / planta Ubicació

M. Genera (1982) menciona l'existència de restes d'una construcció orientada aproximadament en sentit E-O, de planta rectangular, de 5,80 per 4,80 metres, amb parets de pedra i realitzada amb aparell irregular, d'uns 50 cm. d'amplada. Podria tractar-se de les restes d'una torre, però la seva cronologia resta incerta, tot i que al costat es va recollir ceràmica a torn, ibèrica i romana, i un fragment d'*imbrex*. Les darreres prospeccions només han pogut recuperar:

CERÀMICA A MÀ:

- 1 frag. de vora.
- 1 frag. de base.
- 2 frags. informes.

CERÀMICA A TORN:

Ibèrica:
- 1 frag. informe.

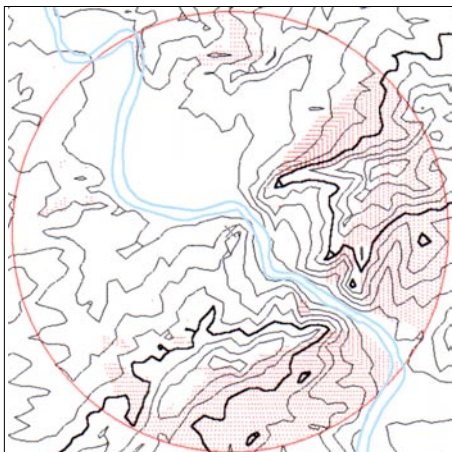
Observacions

Les estructures observades per M. Genera i pels realitzadors de la Carta Arqueològica actualment sembla que han desaparegut.

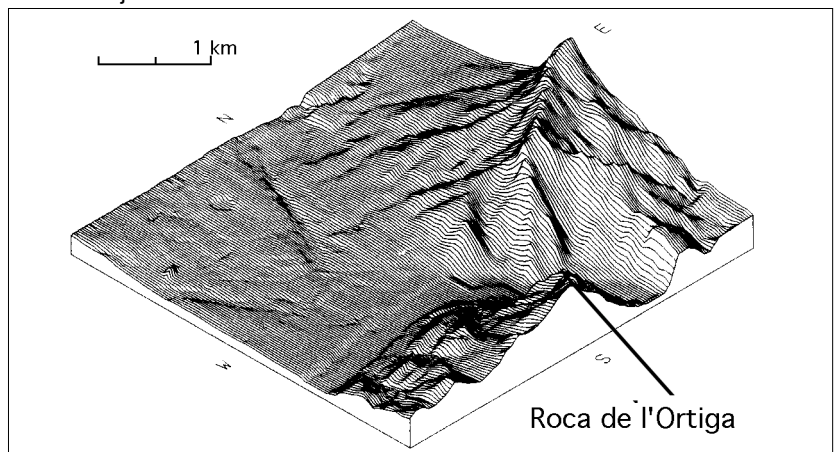
Bibliografia

Genera 1982; Carta Arqueològica 1987: Ribera d'Ebre; Genera 1991, 25-26; Noguera 1997; Noguera 1998b; Noguera 2002, 36.

Abast visual



Isometria jaciment:



IDENTIFICACIÓ:Topònim Número Comarca Municipi **SITUACIÓ:**Ortofotomapa 1:5.000: UTM Long. 31 T Lat. Atribució Alçada s.n.m. m. Alçada sobre l'Ebre m. Distància Ebre m. Riba: Accés

Localització Elevació rocallosa sobre el Pas de l'Ase, just en el vessant est de les elevacions conegudes com els Mugrons, on es situa un altre jaciment contemporani del qual podria formar part. Està a una distància d'uns 80 metres de la punta de la roca que cau just a sobre del riu Ebre, coneguda com Roca de l'Ortiga, on es situa un altre jaciment.

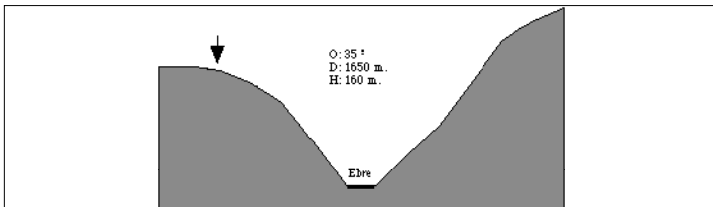
S'arriba des de l'antic camí de Móra d'Ebre a Ascó. Just quan aquest arriba al peu del Pas de l'Ase (aprox. en el Km. 522 de la via fèrria) s'ha de pujar per un fort pendent paral·lel al riu, fins arribar al peu d'una elevació de sis promontoris rocallosos, els Mugrons.

Estat del jaciment: Molt dolent, ja que el fort pendent i el tipus de terreny, amb moltes pedres, provoca una erosió continuada, fet que produeix l'arrossegament de tot tipus de material vessant avall.

Superfície de les troballes m² Superfície potencial < m² Estructures

Atribució segons mapa geològic Formacions juràsiques del Lias Inferior, constituïdes per dolomies gris clar, amb una potència aproximada de 40 m. Les estructures primàries més comunes fan pensar en un mitjà de plataforma marina molt proximal amb eventuais períodes d'emersió.

Atribució segons mapa de cultius: Matolls i pins.



MATERIAL: Material significatiu | cer. a mà
cer. ib. oxidada

Secció

Atribució cultural:

- Material dibuixat: Sí No
- Núms. dibuix
- Foto / planta
- Ubicació
- Bronze indeterminat
 - Bronze Final
 - Bronze Final - Ferro I
 - Ibèric indeterminat
 - Ibèric Antic
 - Ibèric Ple
 - Època tardorepublicana
 - Època Altimperial

M. Genera (1982) menciona l'existència de ceràmica ibèrica oxidada i fragments de molins de granit. A més del material mencionat, podem afegir el material provinent de les darreres prospeccions.

CERÀMICA A MÀ:

- 10 frags. de vores .
- 5 frags. de parets carenades.
- 1 frag. de base.
- 14 frags. informes.

CERÀMICA A TORN:Ibèrica:

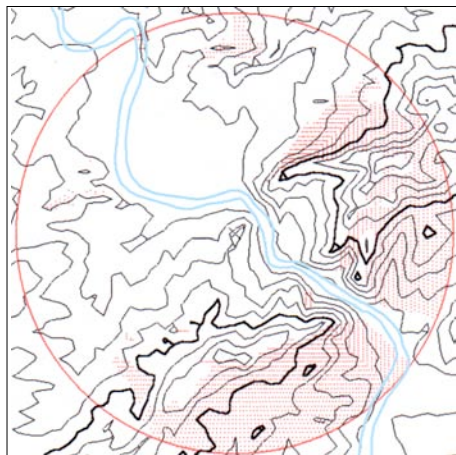
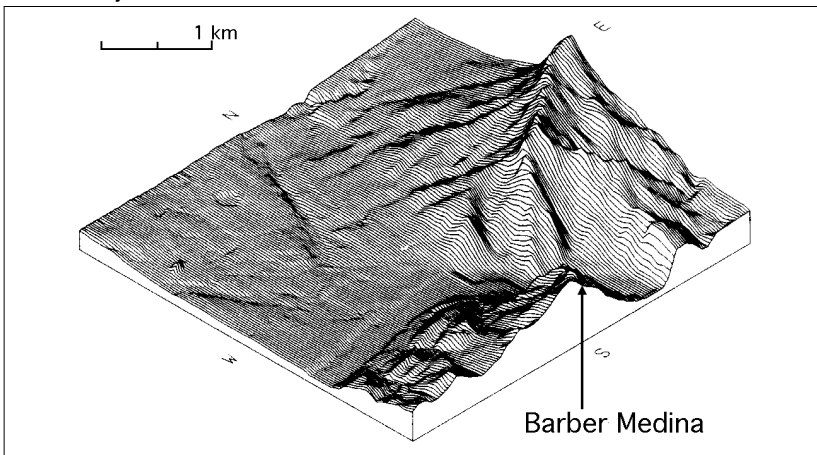
- 1 frag. de carena d'àmfora ibèrica.
- 2 frags. informes d'àmfora ibèrica .

Indeterminada:

- 2 frags. informes, un dels quals podria pertànyer a una àmfora fenícia.

Observacions Quant al Bronze Final, aquest jaciment i el dels Mugrons probablement s'han de considerar com un de sol, ja que estan pràcticament al costat i tenen la mateixa cronologia.

Bibliografia Genera 1982; Genera 1991, 25; Carta Arqueològica 1987: Ribera d'Ebre; Noguera 1997; Noguera 1998b

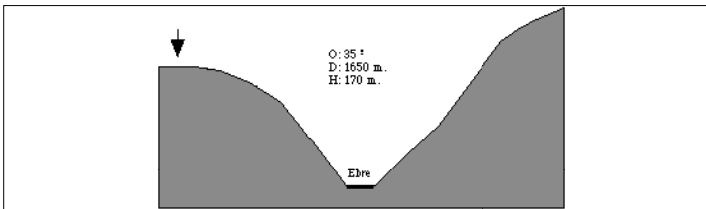
Abast visual**Isometria jaciment:**

IDENTIFICACIÓ:Topònim Número Comarca Municipi **SITUACIÓ:**Ortofotomapa 1:5.000: UTM Long. 31 T Lat. Atribució Alçada s.n.m. m.Alçada sobre l'Ebre m.Distància Ebre m.Riba: Accés **Localització**

S'arriba des de l'antic camí de Móra d'Ebre a Ascó. Just quan aquest arriba al peu del Pas de l'Ase (aprox. en el Km. 522 de la via fèrria) s'ha pujar per un fort pendent paral·lel al riu, fins arribar a una elevació formada per sis promontoris rocallosos, els Mugrons. El jaciment es situa entre el segon i el tercer turó començant des del riu, en el seu vessant sud, a l'esguard dels freds vents del nord, segurament a la part superior.

Estat del jaciment:Superfície de les troballes m²Superfície potencial < m²Estructures **Atribució segons mapa geològic**

Formacions juràsiques del Lias Inferior, constituïdes per dolomies gris clar, amb una potència aproximada de 40 m. Les estructures primàries més comunes fan pensar en un mitjà de plataforma marina molt proximal amb eventuais períodes d'emersió.

Atribució segons mapa de cultius:

Secció

MATERIAL:

Material significatiu
 cer. a mà
 cer. fenícia
 cer. ib. oxidada

Atribució cultural:

Material dibuixat: Sí No Bronze indeterminat Bronze Final Bronze Final - Ferro I Ibèric indeterminat Ibèric Antic Ibèric Ple Època tardorepublicana Època AltimperialNúms. dibuix Foto / planta
Ubicació

La bibliografia anterior indica que tota la ceràmica és feta a mà, habitualment decorada amb cordons amb impressions digitals, amb bases planes. En un cas es va recollir una urna carenada, amb la superfície brunyida. També apareixen eines de sílex (ganivets, elements de falç...) i algunes destrals polides, fragments de molins de mà i petxines perforades. Les darreres prospeccions han proporcionat més material:

CERÀMICA A MÀ:

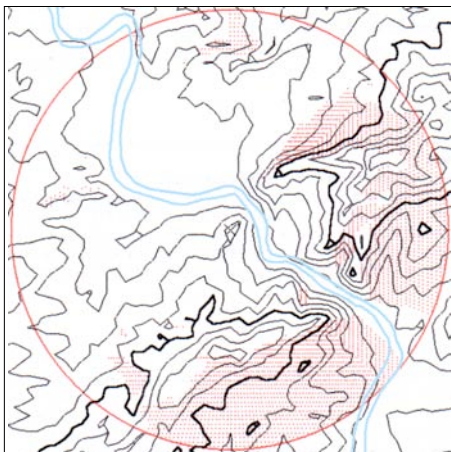
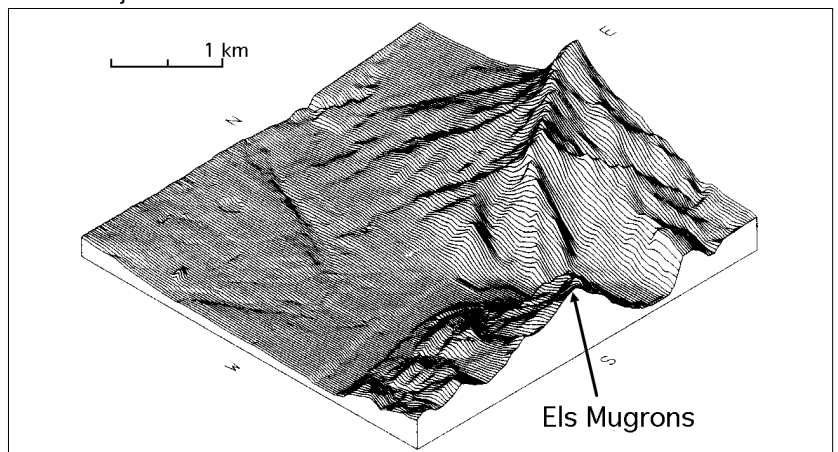
- 7 frags. de vores (una d'una gran tapadora) .
- 5 frags. de base .
- 2 frags. de parets carenades.
- 7 frags. de parets decorades amb cordons.
- 1 frag. de nansa plana.
- 115 frags. informes.

CERÀMICA A TORN:Ibèrica: - 1 frag. de vora d'àmfora. - 3 fragments informes.Fenícia: - 2 frags. informes d'àmfora.Sílex: - 1 nucli, 3 ascles i 7 frags. de restes de talla. 1 frag. de molí de granit.**Observacions**

Quant al Bronze Final, aquest jaciment i el de Barber Medina probablement s'han de considerar com un de sol, ja que estan pràcticament al costat i tenen la mateixa cronologia. Les restes documentades vessant avall, al Mas de Prades (Noguera 1997) segurament provenen d'aquest nucli.

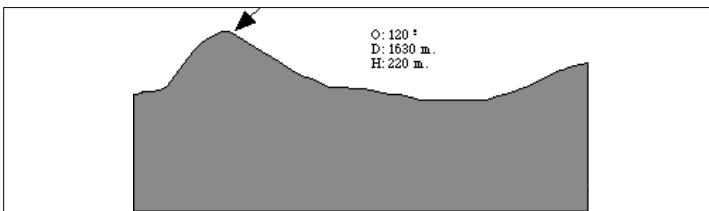
Bibliografia

Sanz 1973-74, 11-22; Genera 1982 ; Carta Arqueològica 1987: Ribera d'Ebre; Genera 1991, 25; Noguera 1997; Noguera 1998b.

Abast visual**Isometria jaciment:**

IDENTIFICACIÓ:Topònim Número Comarca Municipi **SITUACIÓ:**Ortofotomapa 1:5.000: UTM Long. 31 T Lat. Atribució Alçada s.n.m. m. Alçada sobre l'Ebre m. Distància Ebre m. Riba: Accés

Localització: Uns 2 km al nord del poble del Molar surt la carretera T-730 en direcció a la població de la Figuera, i a uns 400 m, surt un camí a l'esquerra que, després d'uns 350 metres, arriba a un dipòsit d'aigua, situat a uns 50 metres a l'oest del jaciment, que ocupa una petita elevació allargassada, coneguda com el Calvari. Es situa en una zona molt rica en minerals de coure i de plom argentífer i en una cruïlla important de camins. Les excavacions de S. Vilaseca (1943), van documentar una àrea molt reduïda, però van permetre identificar un poblat amb una estructura protourbanística. Els autors de les darreres intervencions (Rafel, Armada 2005), suggereixen que existeixen cases amb diversos recintes, per tant, amb una concepció complexa dels recintes domèstics.

Estat del jaciment:
Superfície de les troballes m² Superfície potencial < m² Estructures Atribució segons mapa geològic:
Atribució segons mapa de cultius:


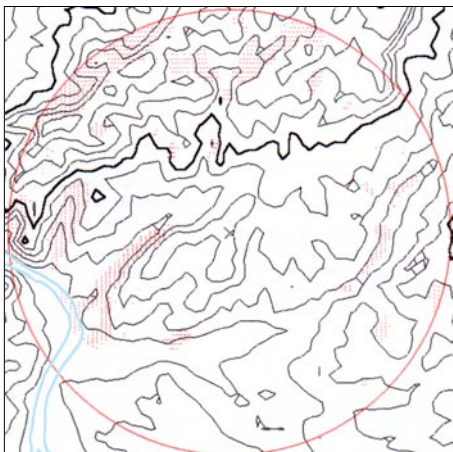
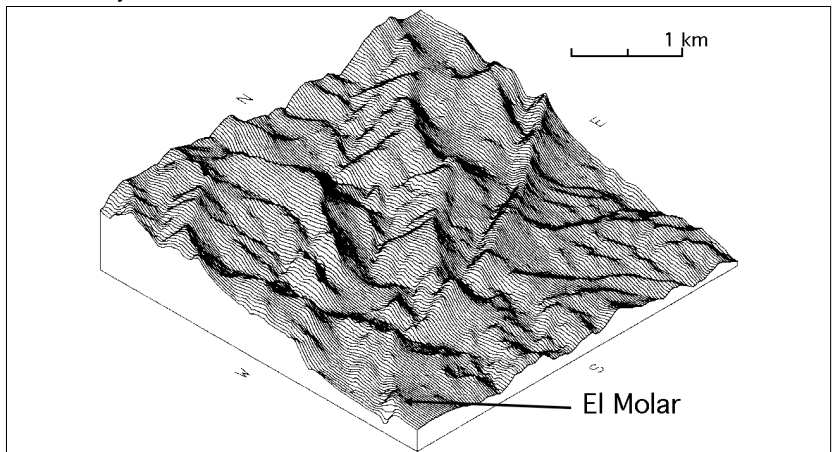
Es van documentar una sèrie d'habitacions adossades a un gran mur comú (50 cm. d'amplada, amb més d'1 m. d'alçada), separades per parets mitgeres, amb portes que s'obrien a un carrer central i amb l'alçat de les parets realitzat amb un sòcol de pedres, per continuar amb tovots d'uns 20 cm. de longitud. Restes de paviments, banquetes... En total només va ser excavada una zona d'aproximadament uns 72 m².

MATERIAL: Material significatiu Atribució cultural:

- Material dibuixat: Sí No
- Núms. dibuix
- Foto / planta
- Ubicació
- Bronze indeterminat
 - Bronze Final
 - Bronze Final - Ferro I
 - Ibèric indeterminat
 - Ibèric Antic
 - Ibèric Ple
 - Època tardorepublicana
 - Època Altimperial

Ceràmica a mà, com petits vasos sense decoració o grans tenalles d'emmagatzematge amb decoracions de cordons, incisions, mugrons, tapadores planes decorades amb acanalats, etc, i un fragment de fang cuit destinat a suport de les grans tenalles d'emmagatzematge.

Els objectes de bronze consisteixen en braçalets llisos, anelles, etc, destacant una punta de fletxa i el que Vilaseca menciona com una llanceta quirúrgica. Finalment cal fer esment de material de tipus arcaïtzant (sílex, destrals de basalt...) trobat en superfície, i que segurament s'ha de relacionar amb els primers pobladors que es van assentar a la zona, potser de caire semisedentari.

Observacions:
Bibliografia:
Abast visual**Isometria jaciment:**

IDENTIFICACIÓ:Topònim Número Comarca Municipi **SITUACIÓ:**Ortofotomapa 1:5.000: UTM Long. 31 T Lat. Atribució Alçada s.n.m. m.Alçada sobre l'Ebre m.Distància Ebre m.Riba: Accés **Localització**

Al nord del poble del Molar surt la carretera T-730 en direcció a la població de la Figuera, i a uns 400 m. surt un camí a l'esquerra que, després d'uns 350 metres, arriba a un dipòsit d'aigua, situat a l'oest del jaciment. La necròpoli s'esten a uns 60 m. al sud d'aquest camí i a 1,5 km. al nord del poble del Molar.

Estat del jaciment:

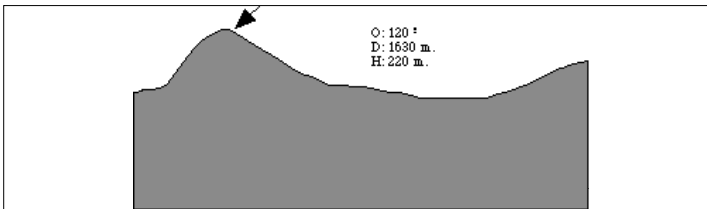
Pràcticament destruït, ja que les tasques agrícoles han estat contínues i molt importants

Superfície de les troballes m²Superfície potencial < m²Estructures **Atribució segons mapa geològic**

Formació triàsica, del Muschelkalk. L'indret ha sofert una dolomitació secundària intensa que ha transformat els materials calcàris. Són habituals els nòduls de sílex, a l'atzar o aliniats segons l'estratificació. Potència d'uns 90 a 160 m.

Atribució segons mapa de cultius:

Ametllers i oliveres en un percentatge variable.



Secció

MATERIAL:

Material significatiu | cer. a mà acanalada
cer. a mà

Atribució cultural:

Material dibuixat: Sí No

- Bronze indeterminat
- Bronze Final
- Bronze Final - Ferro I
- Ibèric indeterminat
- Ibèric Antic
- Ibèric Ple
- Època tardorepublicana
- Època Altimperial

Núms. dibuix Foto / planta Ubicació

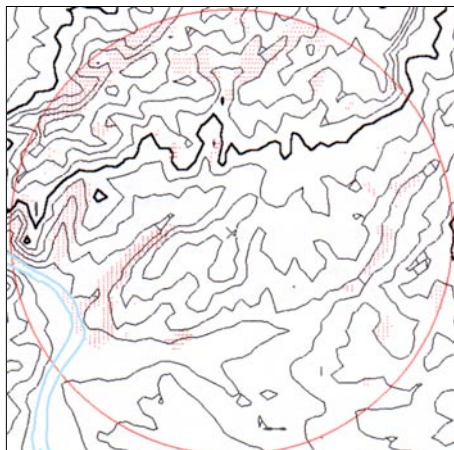
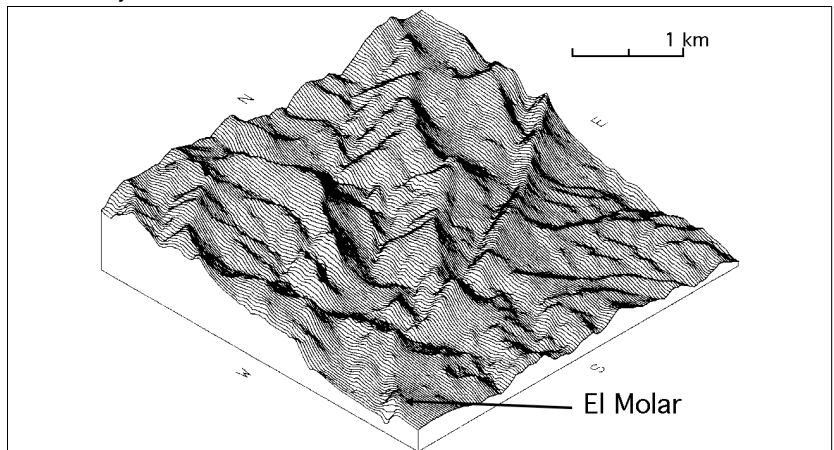
172 urnes a mà enterrades individualment, a uns 50 cm de fondària. La fase antiga (Molar IA) es datada per Vilaseca i Ruiz Zapatero en el segle VIII aC, amb urnes bitroncocòniques de carenes suaus, acanalats horitzontals, bases planes i vores convexes. Però el grup d'urnes més nombrós, i que segurament pertany al moment més important del poblat correspon a la fase Molar IB, amb urnes bicòniques sense acanaladures o amb acanaladures horitzontals situades en un ampli coll i amb el peu anular, associades a elements metàl·lics, de ferro, fet que permet assignar-li un moment final a mitjans segle VII aC. La fase II es caracteritza per urnes bitroncocòniques i globulars llises, amb peus alts i colls diferenciats, sense decoració acanalada, encara que en ocasions presenten incisions. Els aixovars metàl·lics són més nombrosos que en les fases anteriors, amb fíbules de doble ressort, anelles de bronze, etc., però amb relativament pocs elements de ferro. Aquest moment de la necròpoli ha de correspondre amb l'últim moment de vida del poblat, datant-se a finals del segle VII o inicis del segle VI aC.

Observacions

La majoria de les urnes estaven tapades amb una llosa de pedra calcària o pissarra. La urna núm. 5 estava protegida lateralment en forma de cista i en altres casos per un cercle de pedres.

Bibliografia

Vilaseca 1943; Vilaseca 1973; Ruiz Zapatero 1985; Castro 1994; Noguera 1997; Noguera 1998b.

Abast visual**Isometria jaciment:**

IDENTIFICACIÓ:

Topònim Número Comarca Municipi

SITUACIÓ:

Ortofotomapa 1:5.000: UTM Long. 31 T Lat. Atribució

Alçada s.n.m. m. Alçada sobre l'Ebre m. Distància Ebre m. Ribana: Accés

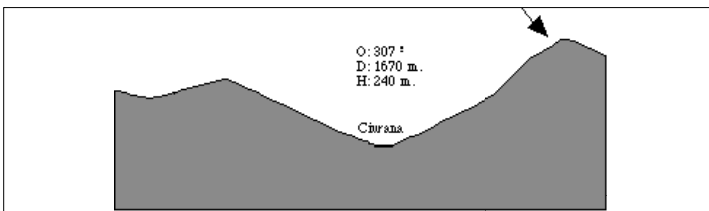
Localització Turó el-líptic, de fàcil defensa, ben comunicat i a prop d'una zona minera. Situat a l'esquerra del Siurana, entre l'ermita de Pinyeres i el barranc Fondo. Urbanisme definit per un carrer central de 1,5 m. d'ample, amb cases a totes dues bandes, en bateria i compartint la paret mitgera, menys a la zona est, on només hi ha una alineació de cases. Al nord existeix un ample mur de contenció, amb dues parets com a contraforts. Habitacions rectangulars, en ocasions excavades a la roca, amb un sòcol de pedres, unides amb fang i aixecades amb tovots i amb la teulada formada per un entramat d'elements vegetals recoberta de fang. L'hàbitat fou abandonat després d'un incendi generalitzat.

Estat del jaciment:

Superfície de les troballes m² Superfície potencial < m² Estructures

Atribució segons mapa geològic

Atribució segons mapa de cultius:



Cal fer esment d'una primera ocupació, confirmada per l'existència de forats de pal, i que segurament es relacionen amb estructures de cabanes, i per la reutilització de molins de granit com a material de construcció. Quant al material recuperat, cal distingir tres tipus ben diferenciats:

- Ceràmica a mà, sobretot grans tenalles d'emmagatzematge, amb decoracions de grans cordons afegits.
- Ceràmica a mà brunyida, sovint amb decoració acanalada, alguns dels quals tenen un caire antic, dels primers moments dels Camps d'Urnes.

- Ceràmica a torn de procedència fenícia, sobretot àmfores de la zona de l'Estret de Gibraltar, a vegades pintades. Cal dir, però, que també es van recuperar formes indígenes a mà que imiten ceràmiques fenícies. Altre material a torn imita prototipus fenícies.

Els pocs materials metàl·lics recuperats són en la seva major part de bronze i només un de ferro, un ganivet. També es van trobar restes metal·lúrgiques de caire domèstic, com alguns motlles de fundició i restes de galena i de plom fos.

MATERIAL: Material significatiu cer. a mà acanalada cer. a mà cer. fenícia cer. a torn indet. Secció Atribució cultural:

Material dibuixat: Sí No

Núms. dibuix

Foto / planta

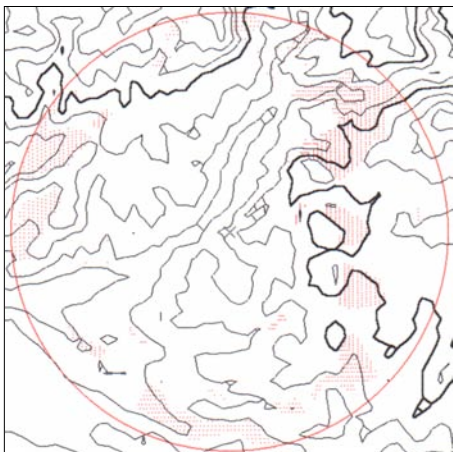
Ubicació

Bronze indeterminat
 Bronze Final
 Bronze Final - Ferro I
 Ibèric indeterminat
 Ibèric Antic
 Ibèric Ple
 Època tardorepublicana
 Època Altimperial

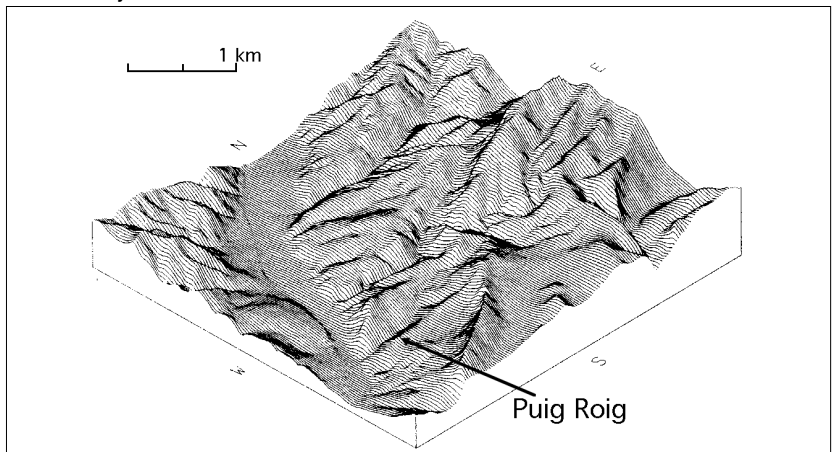
Observacions

Bibliografia

Abast visual



Isometria jaciment:



IDENTIFICACIÓ:Topònim Número Comarca Municipi **SITUACIÓ:**Ortofotomapa 1:5.000: UTM Long. 31 T Lat. Atribució Alçada s.n.m. m.Alçada sobre l'Ebre m.Distància Ebre m.Riba: Accés

Localització

Explanada situada a l'actual camp de futbol de la població de Marçà i en els terrenys de conreu dels seus voltants. A peus del camp, a tocar de la carretera, s'observen restes de canalitzacions i pavimentacions d'època romana.

Estat del jaciment:

Segurament bo, ja que les estructures que encara es poden observar (clavegueres, paviments, murs...) estan cobertes per una sedimentació d'aproximadament mig metre. A més en gran part el cobreix un camp de futbol.

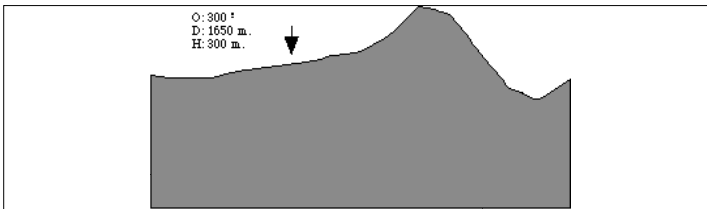
Superfície de les troballes m²Superfície potencial < m²Estructures

Atribució segons mapa geològic

Zona de roques ígnies intrusives, formades bàsicament per granodiorites (quars, feldspat...). Presenten un grau de meteorització considerable, presentant-se com a sorres, generalment recobertes pels nivells quaternaris.

Atribució segons mapa de cultius:

No existeixen cultius a causa d'accions antròpiques.



Secció

Un aficionat de la població de Marçà guarda a casa seva un gran conjunt ceràmic i numismàtic procedent d'aquesta vil·la romana, mai estudiat a fons.

Els materials proporcionen una cronologia des de finals d'època tardorepublicana fins al Baix Imperi, tot i que la major part de material prové d'aquest darrer moment.

El propietari de la Miloquera conserva un conjunt ceràmic provinent de la vil·la romana de Marçà, per reconstruir-lo. Una de les peces és un *dolium* amb segell i una xifra romana incisa abans de la cocció.

MATERIAL:

Material significatiu | T.S.H.
T.S. Clara A
Cer. cuina afric.

Atribució cultural:

Material dibuixat: Sí NoNúms. dibuix Foto / planta Ubicació

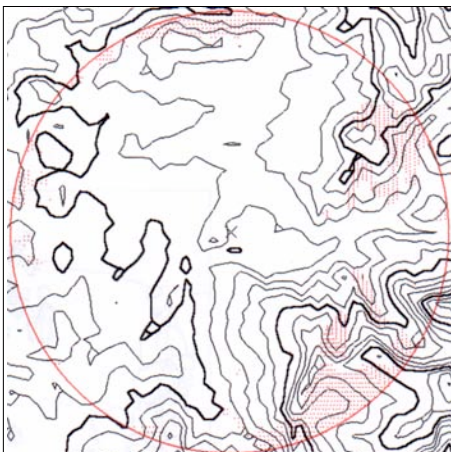
- Bronze indeterminat
- Bronze Final
- Bronze Final - Ferro I
- Ibèric indeterminat
- Ibèric Antic
- Ibèric Ple
- Època tardorepublicana
- Època Altimperial

Observacions


Potser cal relacionar-lo amb el jaciment descrit per Genera (1991, 109) com a mas de Montagut. Per una altra banda, a prop es va documentar una cripta tardoromana (Berges, 1969-70).

Bibliografia

Abast visual



Isometria jaciment:



IDENTIFICACIÓ:

Topònim Número Comarca Municipi

SITUACIÓ:

Ortofotomapa 1:5.000: UTM Long. 31 T Lat. Atribució

Alçada s.n.m. m. Alçada sobre l'Ebre m. Distància Ebre m. Riba: Accés

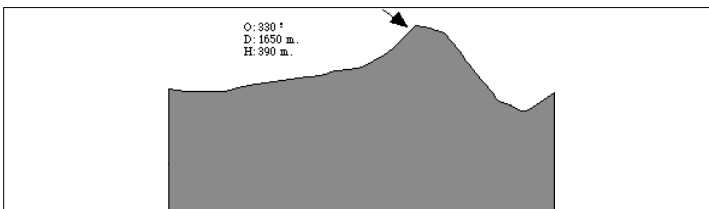
Localització

Estat del jaciment:

Superfície de les troballes m² Superfície potencial < m² Estructures

Atribució segons mapa geològic

Atribució segons mapa de cultius:



El propietari actual d'una bona part de la Miloquera conserva un conjunt ceràmic molt heterogeni, com ceràmica a mà amb decoració acanalada, o ceràmica a mà llisa o decorada amb cordons, però la major part correspon a ceràmica ibèrica oxidada, ceràmica de vernís negre, pesos de teler, etc.

MATERIAL: Material significatiu cer. a mà acanalada cer. ib. oxidada

Atribució cultural:

Material dibuixat: Sí No

Núms. dibuix

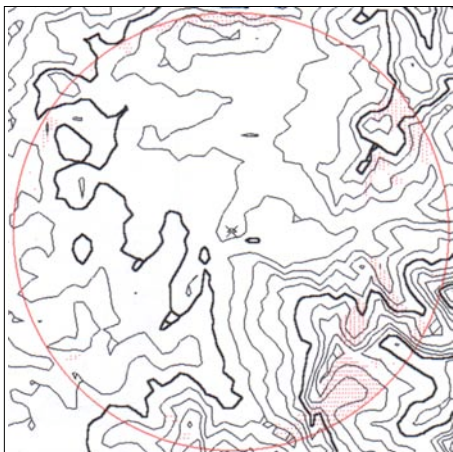

Foto / planta

Ubicació

Bronze indeterminat
 Bronze Final
 Bronze Final - Ferro I
 Ibèric indeterminat
 Ibèric Antic
 Ibèric Ple
 Època tardorepublicana
 Època Altimperial

Observacions

Bibliografia

Abast visual**Isometria jaciment:**

IDENTIFICACIÓ:Topònim Número Comarca Municipi **SITUACIÓ:**Ortofotomapa 1:5.000: UTM Long. 31 T Lat. Atribució Alçada s.n.m. m.Alçada sobre l'Ebre m.Distància Ebre m.Riba: Accés **Localització**

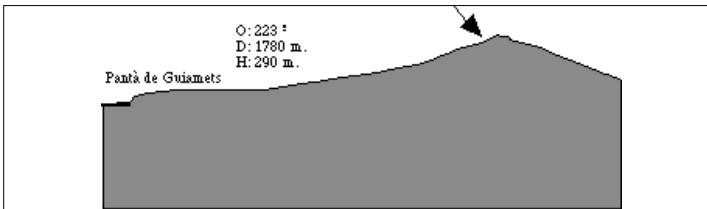
Turó al costat de la carretera N-420, tot just al nord-est de la cruïlla amb la carretera TV-3031, a 2 km. al nord del poble dels Guiamets. En aquesta zona s'aixequen tres petits turons. Un camí condueix fins la Tosseta del Mig, on es situa el jaciment. El jaciment, descobert el 1952, ocupa una àrea triangular al costat oriental de la plana superior, a la dreta d'un camí que uneix els Guiamets, el Masroig i el Molar.

Estat del jaciment:

Degradació molt intensa, ja que el mateix jaciment va ser descobert (i destruït) gràcies a l'acció dels tractors en llaurar la zona.

Superfície de les troballes m²Superfície potencial < m²Estructures **Atribució segons mapa geològic**

Formació triàsica, del Muschelkalk. L'indret ha sofert una dolomitació secundària intensa que ha transformat els materials calcàris. Són habituals els nòduls de sílex, a l'atzar o aliniats segons l'estratificació. Potència d'uns 90 a 160 m.

Atribució segons mapa de cultius:

Secció

MATERIAL:Material significatiu

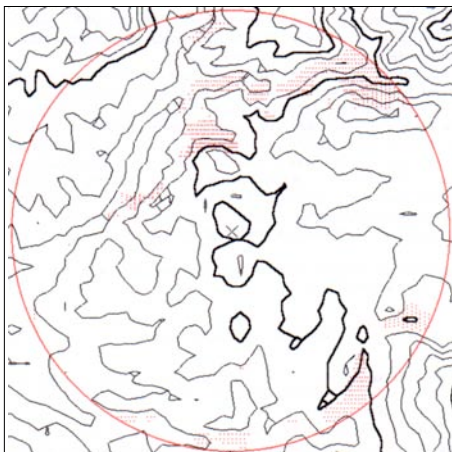

Atribució cultural:

Material dibuixat: Sí NoNúms. dibuix Foto / planta Ubicació

- Bronze indeterminat
- Bronze Final
- Bronze Final - Ferro I
- Ibèric indeterminat
- Ibèric Antic
- Ibèric Ple
- Època tardorepublicana
- Època Altimperial

En total van aparèixer 37 urnes, tot i que la majoria van ser destruïdes pels treballadors que, en llaurar el camp, van descobrir-les.

Totes són fetes a mà, de vora exvasada, coll cònic i perfil globular, habitualment amb una llosa com a tapadora. Entre les urnes que va poder excavar Vilaseca es va poder recuperar un aixovar format per braçalets i torques. La majoria del material metàl·lic és de bronze, com torques, fibules de doble ressort, anelles obertes, anells i petits botons cònics, tot i que també era present el ferro, en forma de punyals. Molts dels bronzes presentaven decoracions de semicercles, punts, etc.

Observacions**Bibliografia****Abast visual****Isometria jaciment:**

IDENTIFICACIÓ:

Topònim Número Comarca Municipi

SITUACIÓ:

Ortofotomapa 1:5.000: UTM Long. 31 T Lat. Atribució

Alçada s.n.m. m. Alçada sobre l'Ebre m. Distància Ebre m. Ribana: Accés

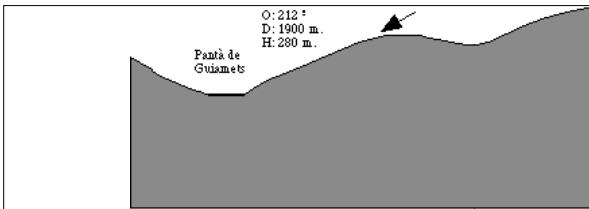
Localització Turó allargassat uns 500 m. al nord de l'actual població de Capçanes, entre els barrancs de Marmellar i de Pradell, al nord i al sud, respectivament. Les troballes es concentren a l'extrem oest, sobretot en el vessant meridional, menys abrupte, i sembla que deixen d'aparèixer un cop s'arriba a la zona més alta, on hi ha un gran amuntegament de pedres. Però en el turó següent, a una distància d'uns 500 m., després de recórrer un petit pla i lluny de la concentració principal de ceràmiques, es torna a recuperar material ibèric, però en aquest cas hi ha una major proporció de ceràmica a mà.

Estat del jaciment: Totalment destruït, primer per aterrossaments i després per la degradació, erosió i destrucció dels marges. Les vessants són plenes de ceràmica ibèrica molt rodada, però potser resten llocs on encara quedin estructures.

Superfície de les troballes m² Superfície potencial < m² Estructures

Atribució segons mapa geològic Formació triàsica, del Muschelkak. L'indret ha sofert una dolomitació secundària intensa que ha transformat els materials calcàris. Són habituals els nòduls de sílex, a l'atzar o aliniats segons l'estratificació. Potència d'uns 90 a 160 m.

Atribució segons mapa de cultius:



Campaniana A: 1 Lamb. 27 ab, 1 Lamb. 25, 1 Morel 2983, 3 plats sencers de Lamb. 5/7 (dos d'ells amb inscripció ibèrica), 1 forma Morel 2611, 2 frags. de bases de camp. A indeterminades amb inscripció ibèrica.

Campaniana B: 6 vasos sencers Lamb. 3 (un amb inscripció ibèrica), 1 vas sencer Lamb. 1

6 ungüentaris, 1 morter de ceràmica comuna itàlica, 1 àmfora itàlica Dressel 1B, 1 àmfora itàlica Dressel 1 a la qual només li falta la vora

Petits vasos (ofrenes?), imitacions de parets fines Mayet 2, peces que imiten àmfors ibèriques, 1 petit vas que imita una *kylix*, 10 petits vasos que imiten les formes de cuina, o en algun cas, de la vaixela a torn, 4 petites tapadores..

2 gobelets de parets fines de la forma Mayet 3, cer. ibèrica oxidada, pintada. També un important conjunt metàl·lic, com dos braçalets d'or, frags. de mànecs de miralls, anells, braçalets i una espasa de bronze, lingots i làmines de plom, espàtules i culleres d'os polides... Per últim, un conjunt de 33 monedes, de les quals 24 son de Kese i 9 indeterminades.

MATERIAL: Material significatiu: campaniana A, campaniana B, àmf. itàlica, cer. ib. oxidada, parets fines. Atribució cultural:

Material dibuixat: Sí No

Núms. dibuix:

Foto / planta:

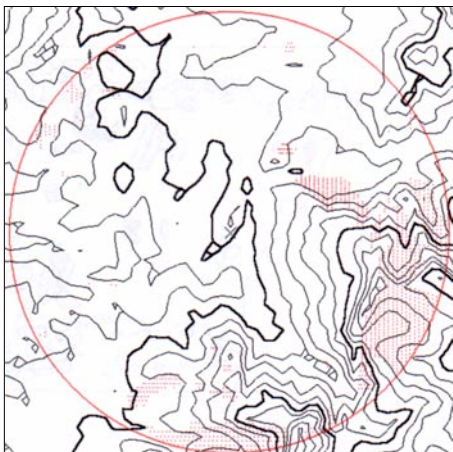
Ubicació:

Bronze indeterminat
 Bronze Final
 Bronze Final - Ferro I
 Ibèric indeterminat
 Ibèric Antic
 Ibèric Ple
 Època tardorepublicana
 Època Altimperial

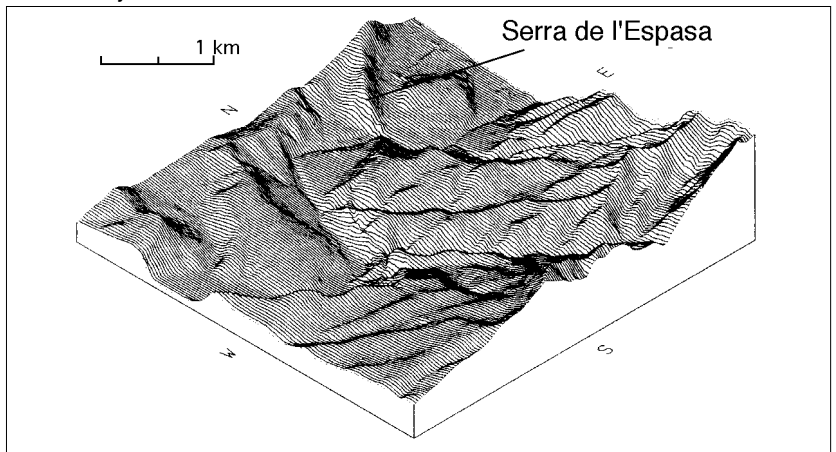
Observacions Sembla que part del material podria provenir de sondejos, però es desconeix la seva ubicació o resultats. Una visita recent ens permet proposar l'existència d'un assentament més antic a la zona superior, on es recuperen frags. de vernís negre campanià; frags. de kalathos, *pithoi*, informes, tot en molt poca quantitat.

Bibliografia Nogué 1896; Barceló 1927; Odena 1942; Vilaseca 1947; Vilaseca 1948; Vilaseca 1958; Genera 1982; Ripollés 1982, 381; Genera 1991, 82-83; Pérez 1997-98

Abast visual



Isometria jaciment:



IDENTIFICACIÓ:Topònim Número Comarca Municipi **SITUACIÓ:**Ortofotomapa 1:5.000: UTM Long. 31 T Lat. Atribució Alçada s.n.m. m. Alçada sobre l'Ebre m. Distància Ebre m. Riba: Accés

Localització

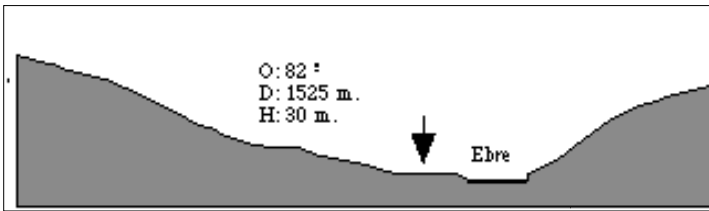
El jaciment es situa a la plana al·luvial, al costat del riu, davant de la població actual de Garcia i aproximadament 1,5 km. al nord de la desembocadura del Siurana. En aquesta zona l'Ebre realitza un petit gir tot just sortir de l'estret del Pas de l'Ase, de manera que forma una zona de deposició de llims i altres arrossegalls del riu. En aquest indret es situa l'abaixador del ferrocarril. En aquest sector, i en un radi d'uns 100 metres al voltant del camí antic de Móra d'Ebre a Ascó, s'observen restes de parets realitzades amb una tècnica que recorda molt les construccions romanes.

Estat del jaciment: Molt afectat per intensos conreus de regadiu, de fet les restes d'estructures es localitzen a tocar de masos agrícoles en funcionament, i no en els camps.

Superfície de les troballes m² Superfície potencial < m² Estructures

Atribució segons mapa geològic Dipòsits quaternaris al·luvials formats per llims i sorres. Tenen el mateix origen i evolució que la plana deltaica, però la seva formació és independent i a més té una granulometria i una proporció de sediments detrítics gruixuts relativament més elevats.

Atribució segons mapa de cultius: Zona propera al riu, cultiu de regadiu amb arbres fruiters.



Les restes ceràmiques són poc abundants, i a més es recuperen en una àrea de dispersió molt gran.

S'ha pogut identificar la presència de:

TSH:

1 vora de Drag. 37, una base indeterminada

Ceràmica de cuina africana:

1 frag. de base indeterminada

També es recuperen fragments informes d'africana D.

MATERIAL: Material significatiu | T.S.H. Cer. cuina afric. Atribució cultural:

Material dibuixat: Sí No

Núms. dibuix

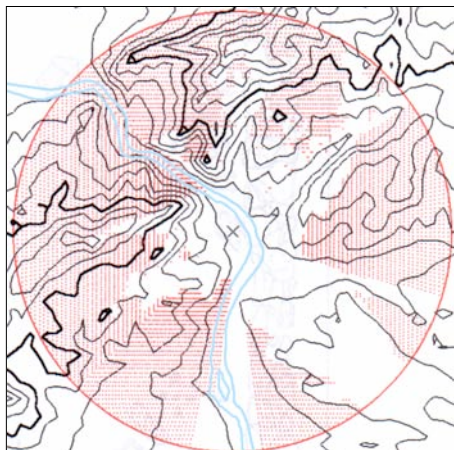
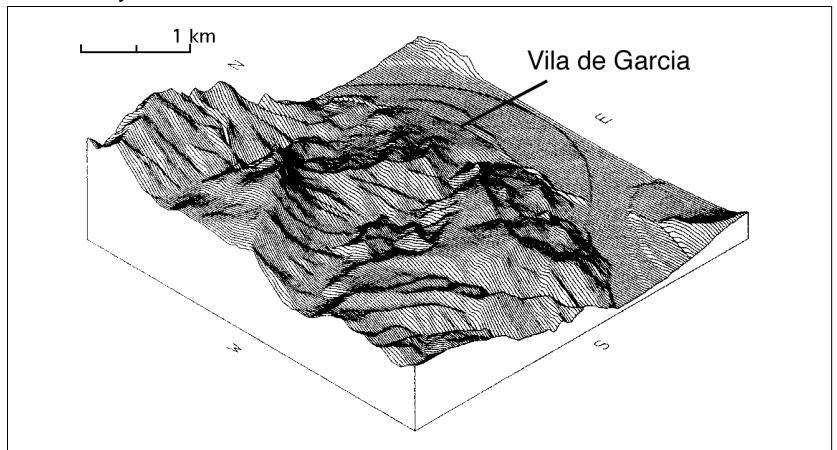
Foto / planta

Ubicació

- Bronze indeterminat
- Bronze Final
- Bronze Final - Ferro I
- Ibèric indeterminat
- Ibèric Antic
- Ibèric Ple
- Època tardorepublicana
- Època Altimperial

Observacions Probable vil·la romana de cronologia indeterminada, però segurament amb orígens altimperial, o fins i tot anteriors.

Bibliografia

Abast visual**Isometria jaciment:**

IDENTIFICACIÓ:

Topònim Número Comarca Municipi

SITUACIÓ:

Ortofotomapa 1:5.000: UTM Long. 31 T Lat. Atribució

Alçada s.n.m. m. Alçada sobre l'Ebre m. Distància Ebre m. Riba: Accés

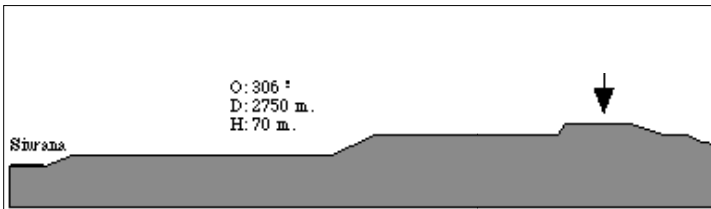
Localització Indret pla, aterrat per al conreu, situat a ambdós costats de la carretera N-420, prop del km. 471. Zona central d'una extensa plataforma plana, creuada per petits barrancs. A uns 500 m. de la cruïlla que porta al poble de Darmós. La concentració de material més important es situa en el costat nord de la carretera. La C.Arqueològica indica que en un turonet al costat dret de la carretera, en la part més alta, es localitza una estructura quadrada de 4,20 m de costat, i una alçada i una amplada d'1 m, realitzat amb pedra i morter, amb restes d'arrebossat a les dues cares (Móra II). Sembla una gran estructura agrícola imperial amb una cronologia des d'època augustea fins al segle II d.C

Estat del jaciment: Aparentment bo, malgrat que són terres molt malmeses pel continuat cultiu, i que per tant podria haver estat afectat per les reixes d'arada dels tractors i per extraccions de pedres.

Superfície de les troballes m² Superfície potencial < m² Estructures

Atribució segons mapa geològic: Glacis d'erosió quaternària, típica superfície erosiva al peu d'elevacions en ambient sec. Formada per graves cimentades per crostes calcàries i llims a la part superior, crostes que arriben als 2 m. de potència.

Atribució segons mapa de cultius:



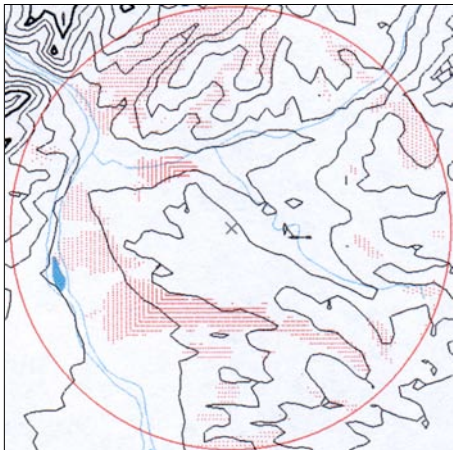
MATERIAL:	Material significatiu	cer. ib. oxidada campaniana B T.S.H. T.S.I. T.S.G.	Secció
Material dibuixat:	<input checked="" type="radio"/> Sí <input type="radio"/> No	<input type="checkbox"/> Bronze indeterminat <input type="checkbox"/> Bronze Final <input type="checkbox"/> Bronze Final - Ferro I <input type="checkbox"/> Ibèric indeterminat <input type="checkbox"/> Ibèric Antic <input type="checkbox"/> Ibèric Ple <input checked="" type="checkbox"/> Època tardorepublicana <input checked="" type="checkbox"/> Època Altimperial	Atribució cultural:
Núms. dibuix	<input type="text" value="Là.m. 26"/>		
Foto / planta	<input type="text"/>		
Ubicació	<input type="text" value="Col·lecció particular
Universitat de Barcelona"/>		

CERÀMICA A TORN:
Ibèrica:
Vores: 1 frag. de *kalathos*, 1 frag. d'una gerra, 1 frag. d'un plat, 1 frag. d'àmfora de boca plana.
Informes: 3 frags. de paret.
Romana:
Vores: 1 frag. d'àmfora Dressel 7-11, 4 frags. de gran contenidor o *dolium*, 6 frags. de gerra de comuna oxidada, 6 frags. de T.S.H. (1 forma 4, 1 forma 73, 1 Drag. 35 i 3 Drag. 37), 3 frags. de T.S. Itàlica (1 Goudineau 31, 1 Godineau 29-32a i 1 forma C-2b-48), 2 frags. de T.S. Gàl·lica (una Drag. 24/25 i una 37a decorada), 1 frag. de cuina africana (Lamb. 10A)
Bases: 1 frag. amb arrencament de paret de ceràmica de cuina romana (forma Lamb. 10A o 10B), 3 frags. de T.S.H. (dos indeterminades i una possible Drag. 15-17).
Informes: 1 frag. de Campaniana B, 15 frags. de comuna oxidada, 11 frags. d'àmfora o *dolia*, 12 frags. de T.S.H. (dos decorats), 6 frags. de T.S. Itàlica, 2 frags. de T.S. Gàl·lica.

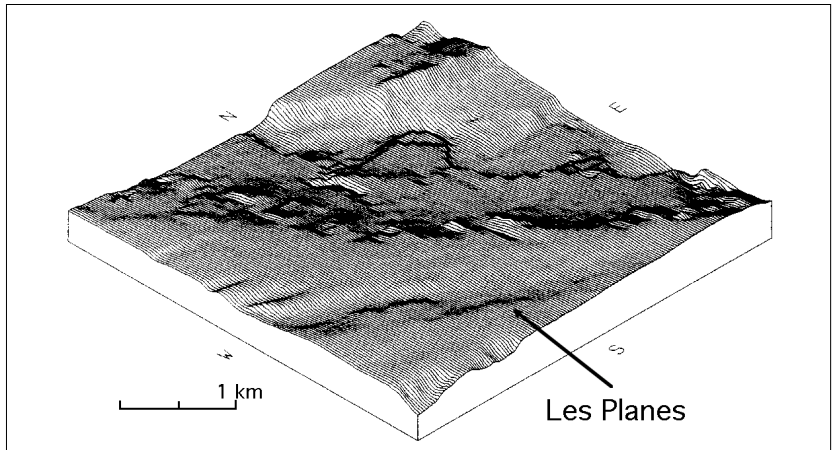
Observacions: M. Bru dona una notícia de l'existència d'un assentament entre Darmós i Móra la Nova, on es parla de murs. En el Museu de Reus es conserven uns pocs materials i una anotació de S. Vilaseca d'un poblat iberoromà conegut com Darmós, situat aproximadament en el mateix indret, (Móra I ?).

Bibliografia:

Abast visual



Isometria jaciment:



IDENTIFICACIÓ:Topònim Número Comarca Municipi **SITUACIÓ:**Ortofotomapa 1:5.000: UTM Long. 31 T Lat. Atribució Alçada s.n.m. m.Alçada sobre l'Ebre m.Distància Ebre m.Riba: Accés **Localització**

Assentament agrícola imperial, podria tractar-se d'una *villa*, però l'estat actual del jaciment no permet assegurar-ho. Jaciment situat en una zona ocupada actualment per l'expansió urbana de la població de Móra la Nova i per camps d'ametllers, en una zona baixa molt propera a la riba esquerra del riu Ebre. S'accedeix des de la carretera C-230 o des de la població de Móra la Nova, al costat d'uns blocs de vivendes coneguts com les Cases Barates, al nord-oest d'aquesta població, els quals han afectat parcialment el mateix jaciment.

Estat del jaciment:

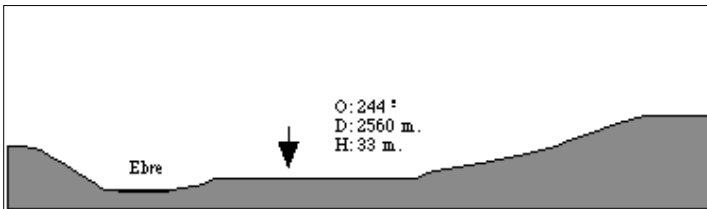
Difícil de determinar, però segurament podria haver desaparegut per l'activitat agrícola i sobretot per la proximitat amb el nucli de Móra la Nova.

Superfície de les troballes m²Superfície potencial < m²Estructures **Atribució segons mapa geològic**

1a terrassa quaternària a uns 10 m. sobre el curs de l'Ebre, de graves rodades calcàries i dolomítiques, amb matriu sorrenca de gra gruixut. Sorres i llims groguencs intercalats, amb un recobriment de llims salmonats inferior als 2 m. Potència d'uns 15 m

Atribució segons mapa de cultius:

Cultiu de secà de vinyes i ametllers en un percentatge variable.



Secció

MATERIAL:

Material significatiu
 T.S. Clara A
 T.S.H.

Atribució cultural:

Material dibuixat: Sí NoNúms. dibuix Foto / planta Ubicació

- Bronze indeterminat
- Bronze Final
- Bronze Final - Ferro I
- Ibèric indeterminat
- Ibèric Antic
- Ibèric Ple
- Època tardorepublicana
- Època Altimperial

CERÀMICA A TORN:Romana:Vores:

- 1 frag. de T.S.H. indeterminada.
- 1 frag. de ceràmica de cuina romana, forma Ostia III, 267B.
- 1 frag. de comuna oxidada amb arrencament de nansa.
- 2 frags. de T.S. Africana Clara A (una és una possible Lamb. 3b1).
- 1 frag. molt erosionat de T.S. Africana Clara D indeterminada.
- 1 frag. d'àmfora romana Keay LXII.

Bases:

- 2 frags. de T.S.H. indeterminats, un d'ells molt rodat.

Informes:

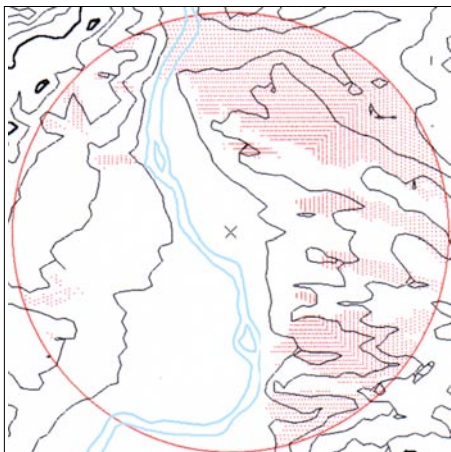

- 2 frags. de T.S.H.
- 5 frags. de ceràmica comuna oxidada.
- 1 frag. de *dolia* o gran contenidor - 8 frags. d'àmfora romana indet.
- 3 frags. de T.S. Africana Clara A.
- 2 frags. de *tegula*.

Observacions

En el Museu del Montsià es conserva un petit lot ceràmic entre el qual destaca 1 frag. de base de TSH; 1 frag. de vora T.S. Clara A Lamb. 3b, i 1 frag. de vora de tapadora de ceràmica de cuina romana Ostia III, fig. 332 i dues vores de T.S. Clara D, Hayes 58B i 67.

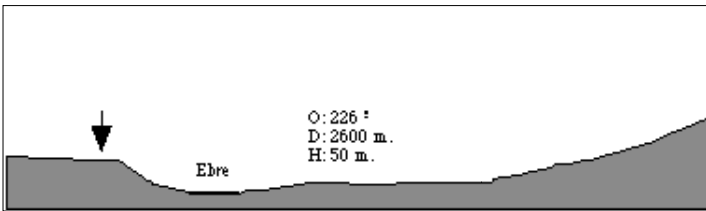
Bibliografia

Carta Arqueològica 1987: Ribera d'Ebre; Noguera 1997; Noguera 1999a.

Abast visual**Isometria jaciment:**

IDENTIFICACIÓ:Topònim Número Comarca Municipi **SITUACIÓ:**Ortofotomapa 1:5.000: UTM Long. 31 T Lat. Atribució Alçada s.n.m. m. Alçada sobre l'Ebre m. Distància Ebre m. Riba: Accés Localització

Jaciment situat sobre una important terrassa fluvial al nord-oest de la població de Móra d'Ebre, molt a prop de les restes del castell de la mateixa població, on actualment es situa l'actual Hospital Comarcal de Móra d'Ebre, de recent construcció. Exactament M. Sanz el situava entre l'ermita del Calvari i els dipòsits d'aigua, al nord de les restes del castell medieval.

Estat del jaciment: Superfície de les troballes m² Superfície potencial < m² Estructures Atribució segons mapa geològic Atribució segons mapa de cultius: 

M. Sanz va recollir, abans de desaparèixer el jaciment, ceràmica ibèrica a mà i a torn, àmfora ibèrica i fragments de *tegula* i àmfora romana. Una visita recent no ha pogut constatar la presència de restes ibèriques, per bé que a la partida de la Molinera, uns centenars de metres al nord, s'han pogut recollir uns quants fragments informes d'aquesta cronologia.

MATERIAL: Material significatiu cer. a mà cer. ib. oxidada

Secció Atribució cultural:

Material dibuixat: Sí No

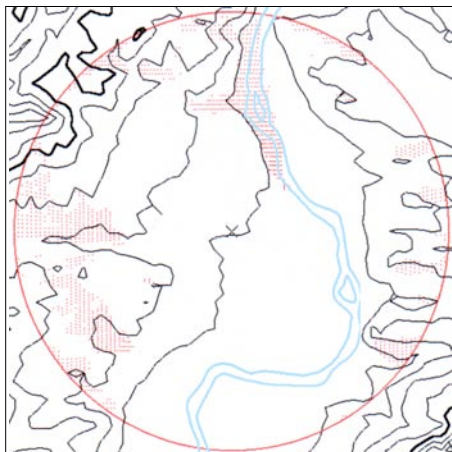
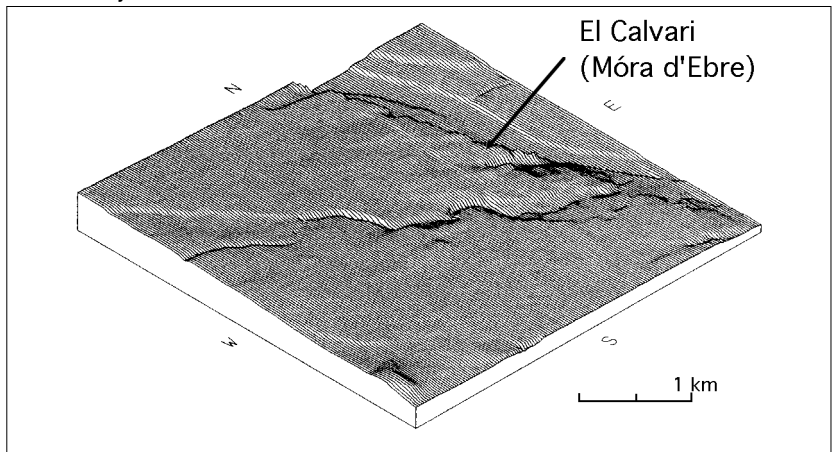
Núms. dibuix

Foto / planta

Ubicació

Bronze indeterminat
 Bronze Final
 Bronze Final - Ferro I
 Ibèric indeterminat
 Ibèric Antic
 Ibèric Ple
 Època tardorepublicana
 Època Altimperial

Tot just a l'altra banda del riu, a Móra la Nova, en un turó enfront de l'estació de ferrocarril, actualment aterrassat, es coneix la troballa (Genera 1982, 110-111) d'un denari de la seca de *Bolskan*, conservada junt amb una altra de procedència desconeguda de la seca d'*Illirta* (as ibèric).

Observacions Bibliografia **Abast visual****Isometria jaciment:**

IDENTIFICACIÓ:

Topònim Número Comarca Municipi

SITUACIÓ:

Ortofotomapa 1:5.000: UTM Long. 31 T Lat. Atribució Alçada s.n.m. m.Alçada sobre l'Ebre m.Distància Ebre m.Riba: Accés

Localització

Aquest assentament es situa a la plana al·luvial al nord-est de la població de Benissanet i al sud-oest de la desembocadura del barranc del riu Sec a l'Ebre. Exactament està a tocar de l'antic camí de Móra d'Ebre a Benissanet, al costat del riu i davant del Castellet de Banyoles. El propietari dels terrenys fa referència a una necròpoli romana destruïda a principis de segle. També indica l'existència de grans dipòsits excavats en el terreny (sitges?), però en aquests cas la cronologia resta força imprecisa. En els marges hi ha abundants carreus treballats, en la seva major part restes de lloses d'arenisca treballades, restes d'*opus signinum*, àmfores, etc.

Estat del jaciment:

El jaciment va ser desmuntat parcialment a causa de la preparació dels terrenys per a cultius (les restes es conserven en murs moderns).

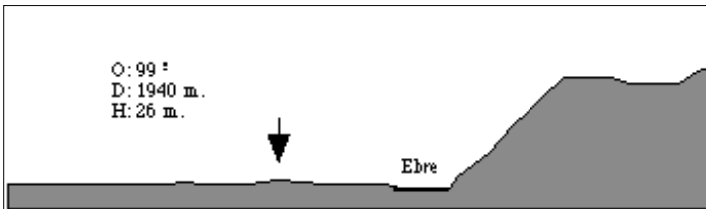
Superfície de les troballes m²Superfície potencial < m²Estructures

Atribució segons mapa geològic

Dipòsits quaternaris al·luvials formats per llims i sorres. Tenen el mateix origen i evolució que la plana deltaica, però la seva formació és independent i a més té una granulometria i una proporció de sediments detrítics gruixuts relativament més elevats.

Atribució segons mapa de cultius:

Zona propera al riu, cultiu de regadiu amb arbres fruiters.



A uns 50 metres a l'oest hi ha un gran carreu quadrangular amb les típiques marques d'un contrapès d'una premsa d'oli o vi.

Àmfora romana

1 frag. d'àmfora africana que proporciona el terç superior de la peça d'una forma Key III

1 frag. de nansa de Dressel 20 bètica

Ceràmica romana

2 vores de ceràmica comuna romana

1 frag. de base de ceràmica comuna romana

1 frag. de pivot d'àmfora romana indeterminada

2 frags. informes de TSG

1 frag. informe decorat de TSH

1 frag. informe de TSH

1 frag. de nansa de triple tendó

Ceràmica ibèrica

2 frags. de vores de *kalathoi*

1 frag. de vora i cos de tapadora, amb un forat de reparació

2 frags. de nanses d'àmfora ibèrica

MATERIAL:

Material significatiu

T.S.G.

T.S.H.

Cer. cuina afric.

cer. ib. oxidada

Secció

Atribució cultural:

Material dibuixat:

 Sí No Bronze indeterminat Bronze Final Bronze Final - Ferro I Ibèric indeterminat Ibèric Antic Ibèric Ple Època tardorepublicana Època Altimperial

Núms. dibuix

Foto / planta

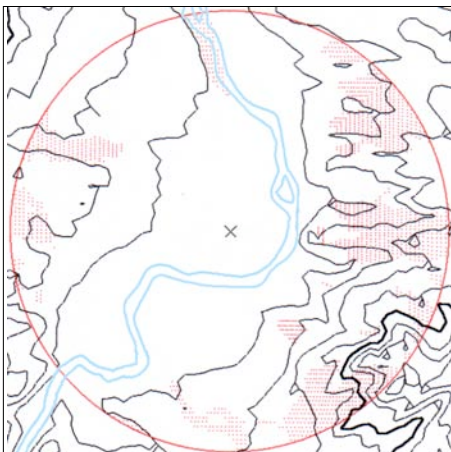
Ubicació

Observacions

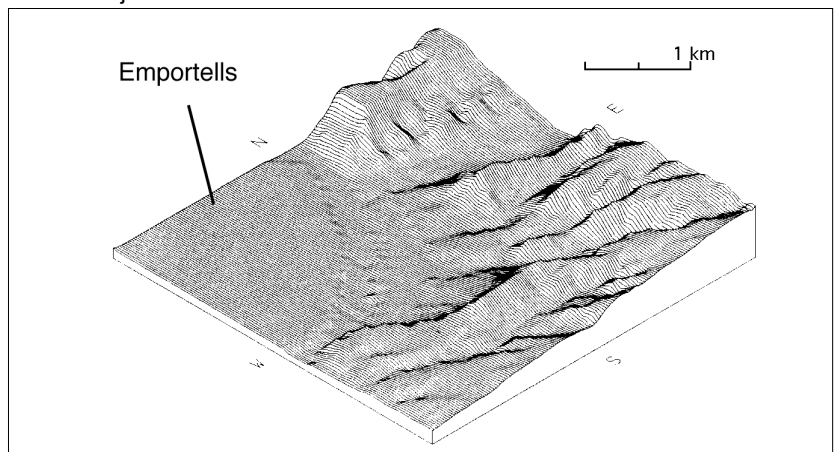
E. Morera (1918, 473) mencionava la presència d'un assentament romà, sota les restes d'una alqueria musulmana, de la qual encara es podien observar els seus murs. A finals de 1999, durant les obres d'instal·lació d'una canonada d'ENAGAS es van tallar restes de murs i paviments d'època romana.

Bibliografia

Abast visual



Isometria jaciment:



IDENTIFICACIÓ:

Topònim Número Comarca Municipi

SITUACIÓ:

Ortofotomapa 1:5.000: UTM Long. 31 T Lat. Atribució

Alçada s.n.m. m. Alçada sobre l'Ebre m. Distància Ebre m. Riba: Accés

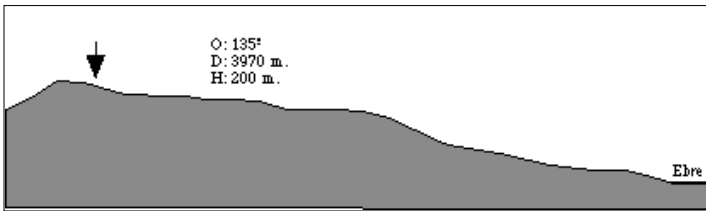
Localització El jaciment ocupa la part més baixa i oriental d'una vessant de pendents suaus uns 200 metres al sud de l'encreuament de Quatre Camins, línia divisòria dels municipis de Miravet i Benissanet i que condueix a aquestes dues poblacions i a Gandesa i Móra d'Ebre. És un lloc de pas natural, que arriba fins a la Vall de la Torre.

Estat del jaciment:

Superfície de les troballes m² Superfície potencial < m² Estructures

Atribució segons mapa geològic

Atribució segons mapa de cultius:



MATERIAL: Material significatiu cer. ib. oxidada cer. grisa àmf. greco/itàlica

- Material dibuixat: Sí No
- Núms. dibuix
- Foto / planta
- Ubicació
- Atribució cultural:
- Bronze indeterminat
 - Bronze Final
 - Bronze Final - Ferro I
 - Ibèric indeterminat
 - Ibèric Antic
 - Ibèric Ple
 - Època tardorepublicana
 - Època Altimperial

Ceràmica a torn:Importacions

5 frags. informes d'àmfora grecoitàlica o itàlica

Ceràmica ibèrica oxidada

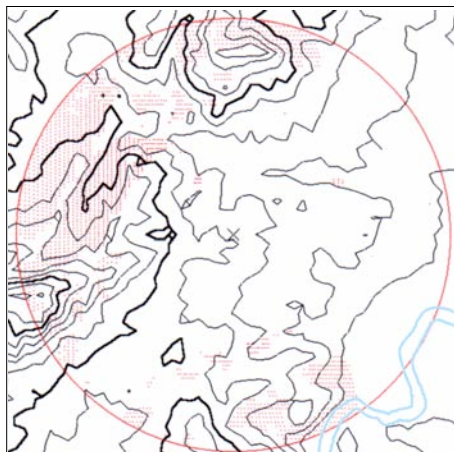
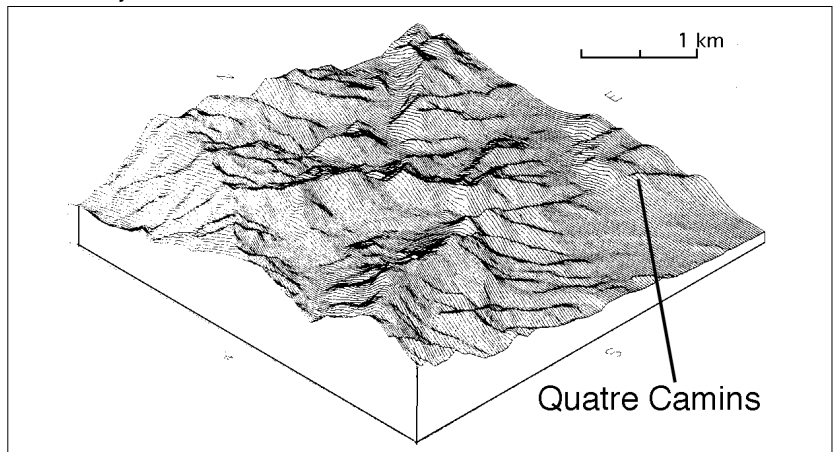
- 1 frag. de vora de *pithos*
- 1 frag. de base de *pithos*
- 1 frag. de base umbilicada
- 2 frags. de vores exvasades (una de les quals pintada)
- 2 frags. de nanses (una de les quals bífida)
- 1 frag. de paret amb arrencament de nansa

Ceràmica ibèrica reduïda

- 1 frag. de gerra de ceràmica grisa de la costa catalana

Observacions

Bibliografia

Abast visual**Isometria jaciment:**

IDENTIFICACIÓ:Topònim Número Comarca Municipi **SITUACIÓ:**Ortofotomapa 1:5.000: UTM Long. 31 T Lat. Atribució Alçada s.n.m. m.Alçada sobre l'Ebre m.Distància Ebre m.Riba: Accés **Localització**

El jaciment es troba situat immediatament al sud del mas de Giralt, separat d'aquest per un petit barranc. Ocupa la primera terrassa fluvial, molt a prop del riu Ebre, en un suau vessant ocupat per un camp d'ametllers, en una zona ampla, baixa i amb bona visibilitat. S'accedeix des de la població de Móra la Nova per la carretera C-230 en direcció a Ginestar, en el costat esquerre surt un camí que porta al mas de Giralt, tot just al davant del camí que porta fins l'ermita de Sant Pau.

Estat del jaciment:

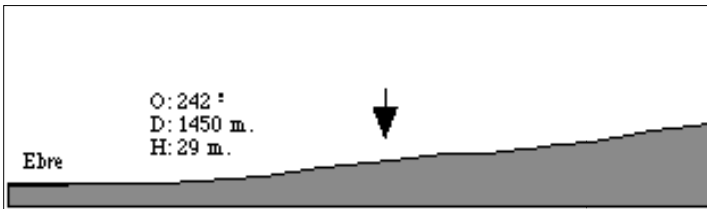
Aparentment bo, malgrat que podria haver estat afectat per les reixes d'arada dels tractors i per extraccions de pedres.

Superfície de les troballes m²Superfície potencial < m²Estructures **Atribució segons mapa geològic**

1a terrassa quaternària a uns 10 m. sobre el curs de l'Ebre, de graves rodades calcàries i dolomítiques, amb matriu sorrenca de gra gruixut. Sorres i llims groguencs intercalats, amb un recobriment de llims salmonats inferior als 2 m. Potència d'uns 15 m

Atribució segons mapa de cultius:

Cultiu de secà de vinyes i ametllers en un percentatge variable.

**MATERIAL:**

Material significatiu

cer. a mà
cer. ib. oxidada
campaniana A
àmf. greco/itàlica

Secció

Atribució cultural:

Material dibuixat: Sí No

- Bronze indeterminat
- Bronze Final
- Bronze Final - Ferro I
- Ibèric indeterminat
- Ibèric Antic
- Ibèric Ple
- Època tardorepublicana
- Època Altimperial

Núms. dibuix Foto / planta Ubicació **CERÀMICA A MÀ:**

- 18 frags. informes.

CERÀMICA A TORN:**Ibèrica:**- 1 frag. de vora de *kalathos*.

- 13 frags. informes.

Romana:**Vores:**

- 1 frag. de morter itàlic Dramont 2.

Bases:

- 1 frag. molt rodat de T.S.H.

Nanses:

- 1 frag. de gerra de ceràmica comuna oxidada.

Informes:

- 1 frag. de vernís negre campanià.

- 3 frags. d'àmfora itàlica.

- 1 frag. informe de T.S.H.


- 1 frag. de tegula.

Observacions

Petit assentament agrícola, potser subordinat a una *villa* altimperial més important.

Bibliografia

Noguera 1997; Noguera 1999a

Abast visual**Isometria jaciment:**

IDENTIFICACIÓ:

Topònim Número Comarca Municipi

SITUACIÓ:

Ortofotomapa 1:5.000: UTM Long. 31 T Lat. Atribució

Alçada s.n.m. m. Alçada sobre l'Ebre m. Distància Ebre m. Riba: Accés

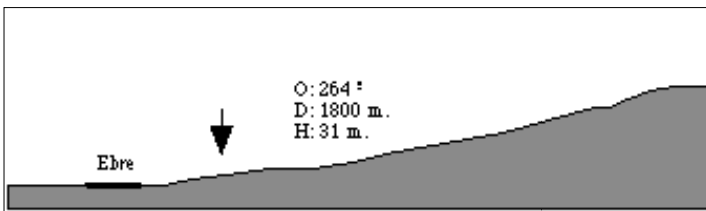
Localització Jaciment situat sobre la primera terrassa fluvial, molt a prop del riu Ebre, en una suau vessant ocupada per un camp d'ametllers, en una zona ampla, baixa i amb bona visibilitat. S'accedeix des de la intersecció de les carreteres C-230 i C-233, situada en el terme del Molló, en direcció nord, seguint paral·lelament la C-230 pel seu costat esquerre i vorejant la terrassa fluvial del riu Ebre, fins arribar prop d'un mas conegut com mas d'en Serrano.

Estat del jaciment: Aparentment bo, malgrat que podria haver estat afectat per les reixes d'arada dels tractors i per extraccions de pedres.

Superfície de les troballes m² Superfície potencial < m² Estructures

Atribució segons mapa geològic 1a terrassa quaternària a uns 10 m. sobre el curs de l'Ebre, de graves rodades calcàries i dolomítiques, amb matriu sorrenca de gra gruixut. Sorres i llims groguencs intercalats, amb un recobriments de llims salmonats inferior als 2 m. Potència d'uns 15 m

Atribució segons mapa de cultius: Cultiu de secà ocupat per vinyes.



Secció

MATERIAL: Material significatiu | cer. ib. oxidada

Atribució cultural:

Material dibuixat: Sí No

Núms. dibuix

Foto / planta

Ubicació

<input type="checkbox"/> Bronze indeterminat
<input type="checkbox"/> Bronze Final
<input type="checkbox"/> Bronze Final - Ferro I
<input checked="" type="checkbox"/> Ibèric indeterminat
<input type="checkbox"/> Ibèric Antic
<input type="checkbox"/> Ibèric Ple
<input type="checkbox"/> Època tardorepublicana
<input type="checkbox"/> Època Altimperial

CERÀMICA A TORN:

Ibèrica:
- 35 frags. informes.

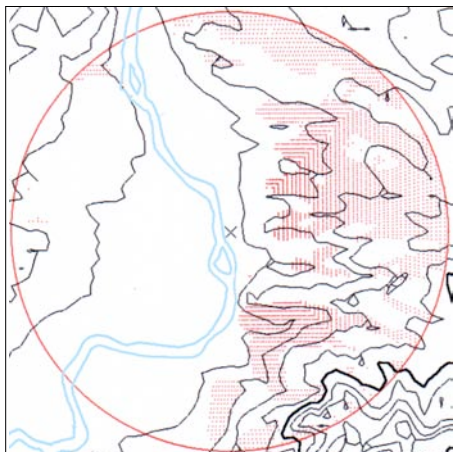
ELEMENTS LÍTICS:

- 1 fragment de molí de granit.


Observacions La fragmentació, dispersió i escassa representativitat de les restes podrien significar que potser es tracta de terres transportades des d'algun altre lloc.

Bibliografia Noguera 1997; Noguera 1998b.

Abast visual



Isometria jaciment:



IDENTIFICACIÓ:

Topònim Número Comarca Municipi

SITUACIÓ:

Ortofotomapa 1:5.000: UTM Long. 31 T Lat. Atribució

Alçada s.n.m. m. Alçada sobre l'Ebre m. Distància Ebre m. Riba: Accés

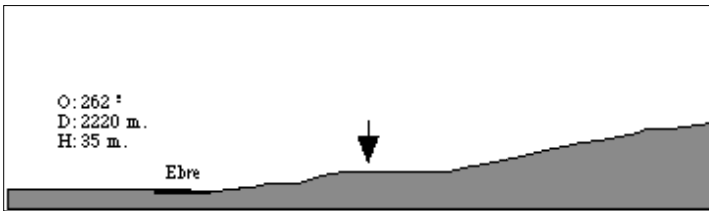
Localització Situat a tocar de l'Ebre, amb una suau pendent en direcció N-S, limitada a l'est per la carretera, a l'oest pel riu Ebre, al nord per un petit barranc i al sud pel barranc del Molló. Està al costat de l'encreuament de la C-230 i la C-233, just 50 m a l'oest, i a molt poca distància del poblat ibèric del Castellet de Banyoles. El jaciment, un important assentament agrari tardorepúblicà, molt a prop d'una *villa* posterior d'època imperial, s'estén per tota aquesta terrassa, i segurament enllaça amb la plataforma a l'altre costat de la carretera. Va ser objecte d'una urgència (Espadaler *et alii*, inèdit) sense documentar estructures.

Estat del jaciment: En la zona no afectada per la construcció de carreteres sembla aparentment bo, malgrat els abundants forats realitzats per furtius. Recentment s'ha produït una gran remoció de terres.

Superfície de les troballes m² Superfície potencial < m² Estructures

Atribució segons mapa geològic 1a terrassa quaternària a uns 10 m. sobre el curs de l'Ebre, de graves rodades calcàries i dolomítiques, amb matriu sorrenca de gra gruixut. Sorres i llims groguencs intercalats, amb un recobriment de llims salmonats inferior als 2 m. Potència d'uns 15 m

Atribució segons mapa de cultius: Oliveres en cultiu de secà.



MATERIAL:	Material significatiu	cer. ib. oxidada	Secció
		campaniana A	
		campaniana B	
		àmf. greco/itàlica	Atribució cultural:
		parets fines	
Material dibuixat:	<input checked="" type="radio"/> Sí <input type="radio"/> No	<input type="checkbox"/> Bronze indeterminat	
Núms. dibuix	<input type="text" value="Làms. 30-31"/>	<input type="checkbox"/> Bronze Final	
Foto / planta	<input type="text" value="Làms. 116 - 7"/>	<input type="checkbox"/> Bronze Final - Ferro I	
Ubicació	<input type="text" value="Universitat de Barcelona"/>	<input type="checkbox"/> Ibèric indeterminat	
		<input type="checkbox"/> Ibèric Antic	
		<input type="checkbox"/> Ibèric Ple	
		<input checked="" type="checkbox"/> Època tardorepúblicana	
		<input type="checkbox"/> Època Altimperial	

Importacions 1 vora de plat de camp. A, Lamb. 5; 1 vora de camp. A Lamb. 5/7; 1 base de plat de camp. A, forma indeterminada; 1 frag. de peu anular de camp. A (Lamb. 31?); 1 vora de camp. B, Lamb. 1; 1 base de camp. B, Lamb. 1; 1 base i cos de camp. B, Lamb. 2; 1 base de camp. B, Lamb. 3. 1 vora d'àmfora itàlica Dressel 1A; 3 vores d'àmfora Dressel 1B; 1 nansa d'una àmfora itàlica; 1 frag. de pivot d'una àmfora itàlica; 1 vora d'un morter itàlic; 1 base de TSG, amb el vernís molt deteriorat; 1 vora de ceràmica comuna romana; 1 base de ceràmica comuna romana; 1 frag. d'un ungüentari; 1 frag. d'un gobelet de parets fines.

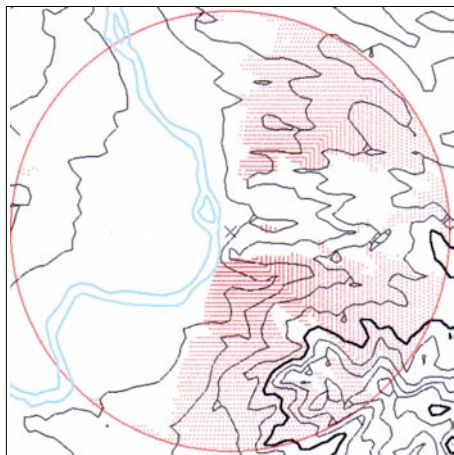
Ceràmica ibèrica: Vores: 1 frag. d'àmfora de boca plana; 18 frags. de grans contenidors o *pithoi*; 2 frags. de gerres amb el llavi arrodonit; 6 frags. de vores exvasades; 1 frag. de *kalathos*; 1 frag. de vora de pàtera amb restes de pintura

Bases: 1 frag. d'una pàtera, 6 frags. de bases umbilicades de *pithoi*; 2 frags. de bases anulars; 2 frags. de bases de ceràmica grisa ibèrica


Observacions La urgència va proporcionar materials ibèrics (*kalathos*, *oenochoes*), Camp. A (Lamb. 40), Camp. B, àmf. itàlica, púnica, tarraconesa (Dres. 7-11, Pasc. 1), però també més tardans, com T.S. Itàlica (carena Drag, 15-17), T.S.G. (marmorata), T.S.H. (Drag. 27), i T.S. Cl. A (vores Lamb. 1 i 10), associables al Mas de Molló 2.

Bibliografia Espadaler *et alii* 1983; Carta Arqueològica 1987: Ribera d'Ebre; CODEX 1993b; Noguera 1997, 1998a, 1999.

Abast visual



Isometria jaciment:



IDENTIFICACIÓ:

Topònim Número Comarca Municipi

SITUACIÓ:

Ortofotomapa 1:5.000: UTM Long. 31 T Lat. Atribució

Alçada s.n.m. m. Alçada sobre l'Ebre m. Distància Ebre m. Riba: Accés

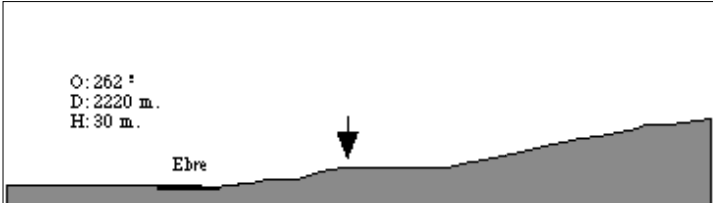
Localització
Petita terrassa molt a prop del riu Ebre, amb un suau pendent en direcció nord - sud, limitada a l'est per la carretera C-230, a l'oest pel riu Ebre, al nord pel Mas de Molló 1 i al sud pel barranc del Molló. El jaciment ocupa el terreny adjacent al nord del mas de Molló. Està al costat de l'encreuament de la C-230 i de la C-233, just 100 metres al sud-oest. Una intervenció d'urgència motivada per l'eixamplament de la cruïlla, va realitzar un seguit de sondejos al sud del camí del Molló, sempre documentant el material fora de context. Les cates més septentrionals van proporcionar materials del neolític final, mentre que la resta van donar materials ibèrics i romans. L'any 1993 va ser objecte d'una delimitació (CODEX inèdit,b) que va documentar uns murs a gairebé un metre de fondària.

Estat del jaciment: En la zona no afectada per la construcció de carreteres sembla aparentment bo, malgrat els abundants forats realitzats pels furtius, amb la consegüent abundància de material ceràmic.

Superfície de les troballes m² Superfície potencial < m² Estructures

Atribució segons mapa geològic
1a terrassa quaternària a uns 10 m. sobre el curs de l'Ebre, de graves rodades calcàries i dolomítiques, amb matriu sorrenca de gra gruixut. Sorres i llims groguencs intercalats, amb un recobriment de llims salmonats inferior als 2 m. Potència d'uns 15 m

Atribució segons mapa de cultius:

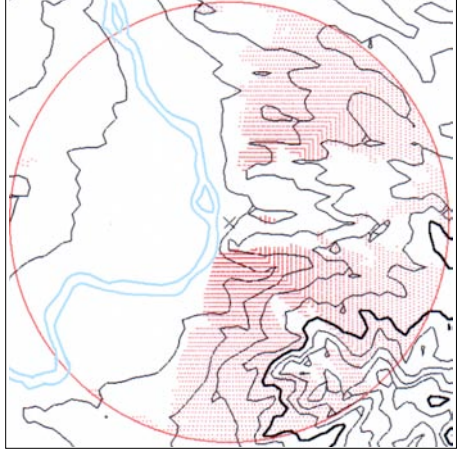



MATERIAL:	Material significatiu	cer. ib. oxidada àm. greco/itàlica T.S.G. T.S.H. T.S. Clara A	Secció
	Material dibuixat:	<input checked="" type="radio"/> Sí <input type="radio"/> No	Atribució cultural:
Núms. dibuix	<input type="text" value="Làm. 32"/>	<input type="checkbox"/> Bronze indeterminat <input type="checkbox"/> Bronze Final <input type="checkbox"/> Bronze Final - Ferro I <input type="checkbox"/> Ibèric indeterminat <input type="checkbox"/> Ibèric Antic <input type="checkbox"/> Ibèric Ple <input type="checkbox"/> Època tardorepublicana <input checked="" type="checkbox"/> Època Altimperial	
Foto / planta	<input type="text" value="Làm. 116 - 7"/>		
Ubicació	<input type="text" value="Universitat de Barcelona"/>		

Ceràmica a torn:
Ibèrica:
1 frag. de vora de gerra amb la forma de coll de cigne; 2 frags. de nanses simples; 1 frag. de nansa bífida; 1 frag. de pivot d'àmfora apuntat.
Romana:
Vores: 2 frags. de T.S. Africana Clara A (1 de tapadora, l'altra una forma 3b1), 2 frags. de T.S. Africana Clara A2 (una Hayes 58 B, l'altra una possible Lamb. 23), 1 frag. decorat de T.S. Gris Paleocristiana, Rigoir 3, 1 frag. de T.S. Africana Clara D, indet., 2 frags. d'àmfora, formes Keay 25 i 41, 1 T.S.H., forma 8, 1 frag. de dolia, 2 frags. de ceràmica comuna oxidada, 1 frag. de cer. de cuina africana
Bases: 3 frags. de bases de ceràmica de cuina romana indet., 2 frags. de bases de T.S. Africana Clara A, indet.
Nanses: 3 frags. de nanses (una d'àmfora itàlica, les altres dues bífides), 1 frag. de triple tendó de pasta itàlica
Informes: 7 frags. d'àmfora romana indet., 2 frags. de T.S. Gàl·lica, 2 frags. de T.S.H., 9 frags. de T.S. Africana Clara A

Observacions Els materials del dos jaciments documentats al voltant del mas de Molló es recuperen barrejats, a causa de la seva proximitat i pel pas de maquinària agrícola.

Bibliografia

Abast visual**Isometria jaciment:**

IDENTIFICACIÓ:Topònim Número Comarca Municipi **SITUACIÓ:**Ortofotomapa 1:5.000: UTM Long. 31 T Lat. Atribució Alçada s.n.m. m.Alçada sobre l'Ebre m.Distància Ebre m.Riba: Accés **Localització**

Petit turó situat entre el Mas de Boquell i el Castellet de Banyoles, al costat esquerre de la carretera, en direcció a Ginestar. És al peu de la C-230, a 1 Km. de l'encreuament amb la C-233. Es pot arribar tant des del nord, pel Mas de Boquell, com pel sud, pel Mas de Mall. En qualsevol cas, s'ha de pujar per la seva vessant oest, ja que la vessant est està tallada a pic per la C-230.

Estat del jaciment:

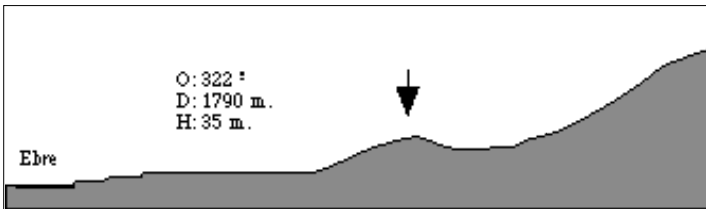
Molt dolent, pràcticament ha estat destruït, primer per trinxeres durant la guerra civil, després pel tall de la carretera.

Superfície de les troballes m²Superfície potencial < m²Estructures **Atribució segons mapa geològic**

2a terrassa quaternària a més de 25 m. sobre l'Ebre, de graves rodades calcàries i dolomítiques, amb matriu sorrenca gruixuda. Sorres i llims groguencs intercalats. La capa superior la formen llims salmonats d'uns 3 m. d'espessor. 30 m. de potència.

Atribució segons mapa de cultius:

Matolls i pins.



Secció

MATERIAL:

Material significatiu: cer. fenícia
cer. a mà acanalada
cer. a mà

Atribució cultural:

Material dibuixat: Sí No

- Bronze indeterminat
- Bronze Final
- Bronze Final - Ferro I
- Ibèric indeterminat
- Ibèric Antic
- Ibèric Ple
- Època tardorepublicana
- Època Altimperial

Núms. dibuix Foto / planta Ubicació

Ceràmica a mà, algunes de grans dimensions. Decoració de mugrons i cordons amb digitacions, formant garlandes. Algunes amb decoracions impresa, i altres amb la vora decorada. Vasos a mà més petits, alguns acanalats, altres de parets primes i brunyits.

Material lític com sílex de diversos tipus, un fragment de destal de secció el·líptica, cinc fragments de molins de granit i un molí sencer de granit, de tipus barquiforme d'uns 50 cm. de llarg.

CERÀMICA A MÀ:

- 1 frag. de vora.
- 1 frag. de paret carenada amb inici d'un mugró o agafador a la carena.
- 1 frag. de nansa plana amb restes de la paret.
- 6 frags. informes.

CERÀMICA A TORN:Fenícia:

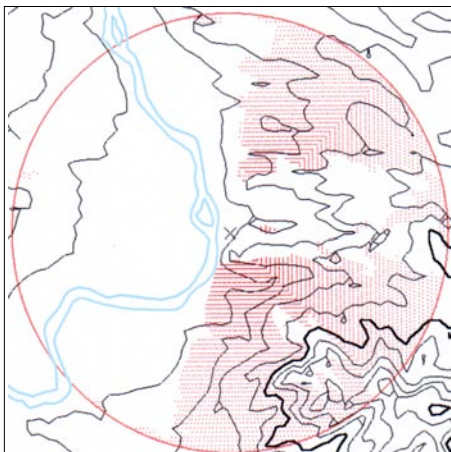
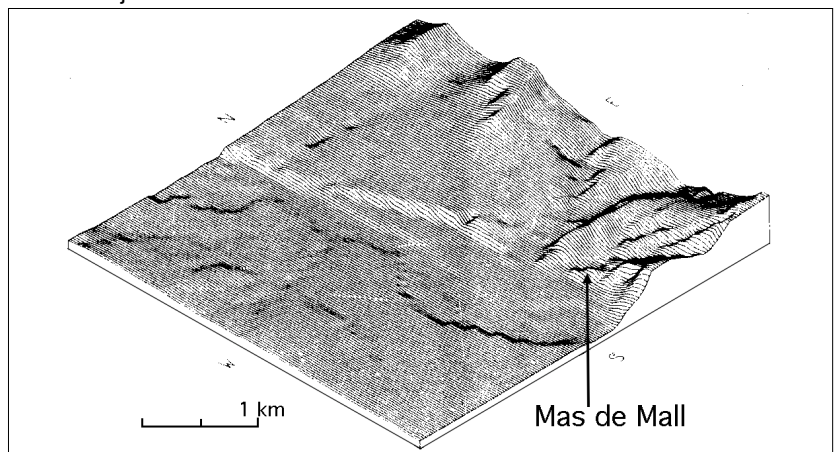
- 1 frag. d'àmfora amb carena interna doble.

Observacions

Petit hàbitat, segurament amb les mateixes característiques que el Barranc de Sant Antoni 1, però per l'abundància de restes descobertes abans de la seva destrucció, podria ser més important. S. Vilaseca va realitzar unes cales de prospecció, on va trobar ceràmica a mà i elements lítics, però cap estructura.

Bibliografia

Vilaseca 1954; Vilaseca 1973; Genera 1982; Carta Arqueològica 1987: Ribera d'Ebre; Noguera 1997; Noguera 1998b

Abast visual**Isometria jaciment:**

IDENTIFICACIÓ:

Topònim Número Comarca Municipi

SITUACIÓ:

Ortofotomapa 1:5.000: UTM Long. 31 T Lat. Atribució

Alçada s.n.m. m. Alçada sobre l'Ebre m. Distància Ebre m. Riba: Accés

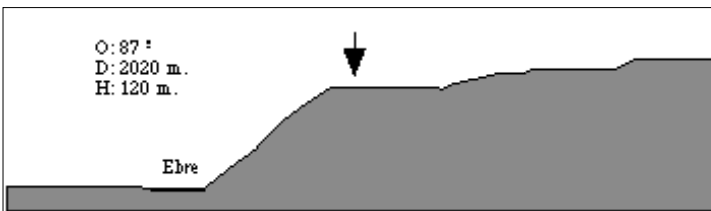
Localització Situat sobre l'Ebre, entre Móra i Ginestar, a 9 km a l'oest de Tivissa. S'arriba des de la C-233, des d'on surt un camí a la dreta que segueix paral·lelament la carretera, però per sobre de la mateixa terrassa fluvial, i que arriba fins a l'entrada del poblat, on l'accés s'estreny. En aquest punt es van construir dues torres pentagonals, de filiació grega. És important ressaltar que les troballes fora del poblat sempre han estat abundants, i actualment encara es pot recollir molt material ibèric i monedes. Abundants "tresors" descoberts des de 1912, format per monedes, braçalets, arracades, anells, figures de bronze, un conjunt de plata format per quatre pàteres, onze vasets, i un braçalet, etc.

Estat del jaciment: Bon estat de conservació dels nivells arqueològics corresponents a finals del segle III a.C. Les fases més modernes (associades a camp. B) estan molt arrasades, quasi destruïdes pel conreu anterior a la protecció oficial.

Superfície de les troballes m² Superfície potencial < m² Estructures

Atribució segons mapa geològic 2a terrassa quaternària a més de 25 m. sobre l'Ebre, de graves rodades calcàries i dolomítiques, amb matriu sorrenca gruixuda. Sorres i llims groguencs intercalats. La capa superior la formen llims salmonats d'uns 3 m. d'espessor. 30 m. de potència.

Atribució segons mapa de cultius: Zona de coníferes, bàsicament pi carrasc.



MATERIAL: Material significatiu: cer. a mà acanalada, campaniana A, campaniana B, cer. àtica, àmf. greco/itàlica. Secció cultural: Atribució cultural:

Material dibuixat: Sí No

Núms. dibuix

Foto / planta

Ubicació

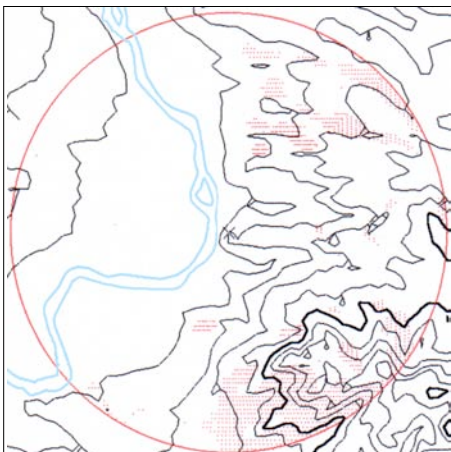
Bronze indeterminat
 Bronze Final
 Bronze Final - Ferro I
 Ibèric indeterminat
 Ibèric Antic
 Ibèric Ple
 Època tardorepublicana
 Època Altimperial

Les excavacions es van iniciar els anys 1937 i 1942-43 moment en que es posen al descobert les torres i una bateria d'habitacions. L'any 1978 es van continuar per part de R. Pallarés. Les darreres actuacions han documentat una gran trama urbana que s'estén pel centre de la plataforma. Les torres pentagonals, quasi bessones, es realçaven amb un mur de tovots fins una alçada indeterminada. En aquesta zona es situa una claveguera coberta. La trama urbana es defineix per una gran zona central des d'on s'obren una sèrie d'habitacions de planta rectangular adossades, molt sovint amb un pati o espai distribuïdor. Bastides amb un sòcol de pedres amb un aixecament posterior de tovots. Paviments de terra batuda i, en ocasions, de pedres planes, llars rodones o allargades amb preparacions de còdols o de fragments ceràmics. Conjunt important de monedes republicanes i dracmes d'imitació empuritanes (de finals del III) i asos de bronze ibèrics del segle II a.C. Durant la campanya de 1998 es va documentar l'existència d'una necròpoli de camps d'urnes dels segles IX-VIII sota el poblat ibèric.


Observacions Tot i que hi ha algunes peces antigues (un *kantharos* àtic) l'amortització del conjunt és perfectament datable a les acaballes del segle III, tant pel material ceràmic com per les monedes, mentre que també es documenta un nivell, molt arrasat, de finals del segle II a.C. En el Museu d'Amposta es conserva un petit conjunt, amb parets fines.

Bibliografia Serra Ràfols 1941; 1949; 1964-65; Vilaseca *et alii* 1949; Pallarés 1984; Munilla 1993-94; Noguera 1998b; 2000; 2002; Asensio, Cels, Ferrer 1997, Asensio *et alii* 2003; Asensio, Miró, Sanmartí 2002; 2005; Tarradell 2004.

Abast visual



Isometria jaciment:



IDENTIFICACIÓ:Topònim Número Comarca Municipi **SITUACIÓ:**Ortofotomapa 1:5.000: UTM Long. 31 T Lat. Atribució Alçada s.n.m. m.Alçada sobre l'Ebre m.Distància Ebre m.Riba: Accés

Localització

Suau vessant meridional d'un turó situat entre el barranc de les Comes i el barranc Fondo, formant un estrep de la Serra de la Tria. S'arriba des de la carretera C-233 de Móra d'Ebre a Hospitalet de l'Infant, a l'alçada del km. 29 s'aixeca a l'esquerra un petit turó de suaus vessants, on es localitza el jaciment.

Estat del jaciment:

Indeterminat, a causa de la presència d'un bosc de pins que ocupa una part del jaciment.

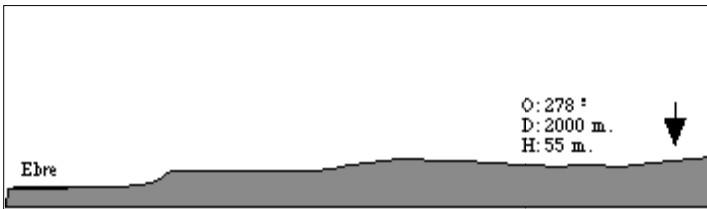
Superfície de les troballes m²Superfície potencial < m²Estructures

Atribució segons mapa geològic

2a terrassa quaternària a més de 25 m. sobre l'Ebre, de graves rodades calcàries i dolomítiques, amb matriu sorrenca gruixuda. Sorres i llims groguencs intercalats. La capa superior la formen llims salmonats d'uns 3 m. d'espessor. 30 m. de potència.

Atribució segons mapa de cultius:

Zona de coníferes, bàsicament pi carrasc.



Secció

MATERIAL:

Material significatiu | T.S.H.
T.S. Clara A
Cer. cuina afric.

Atribució cultural:

Material dibuixat: Sí No

- Bronze indeterminat
- Bronze Final
- Bronze Final - Ferro I
- Ibèric indeterminat
- Ibèric Antic
- Ibèric Ple
- Època tardorepublicana
- Època Altimperial

Núms. dibuix Foto / planta Ubicació **CERÀMICA A MÀ:**

- 1 frag. informe.

CERÀMICA A TORN:Romana:Vores:

- 1 frag. de comuna romana oxidada.
- 2 frags. de ceràmica de cuina africana, forma Lamb. 10A.
- 1 frag. de T.S.H., forma 8?

Bases:

- 1 frag. de T.S. Africana Clara A.

Nanses:

- 2 frags. d'àmfora romana indeterminada.

Informes:

- 2 frags. de dolia.
- 3 frags. de T.S.H.
- 3 frags. de comuna romana oxidada.
- 2 frags. de T.S. Africana Clara A.

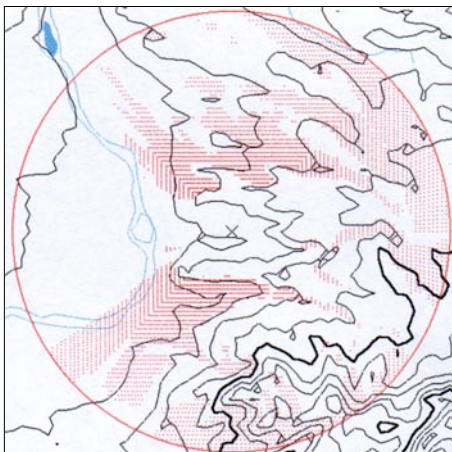
Observacions

Assentament agrícola imperial, segurament subordinat a la *villa* del Mas de Molló 2 i/o al centre productor de l'Aumedina.

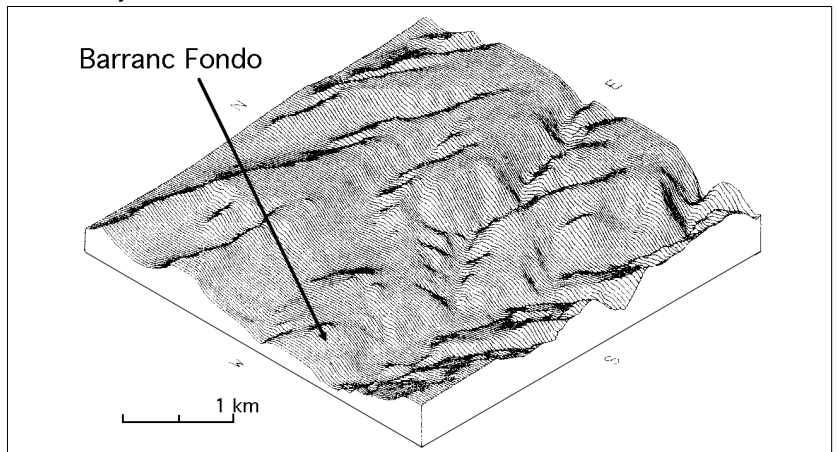
Bibliografia

Carta Arqueològica 1987: Ribera d'Ebre; Noguera 1997; Noguera en 1999a

Abast visual



Isometria jaciment:



IDENTIFICACIÓ:

Topònim Número Comarca Municipi

SITUACIÓ:

Ortofotomapa 1:5.000: UTM Long. 31 T Lat. Atribució

Alçada s.n.m. m. Alçada sobre l'Ebre m. Distància Ebre m. Riba: Accés

Localització

En el cim d'un turó ocupat per les restes de l'ermita de Santa Anna, al nord-oest de la població de Tivissa, entre el barranc Fondo i el barranc de les Comes. Es puja per un camí que surt des de la C-233, i que arriba fins l'ermita en ruïnes.

Estat del jaciment:

Difícil de precisar per l'abundància de vegetació.

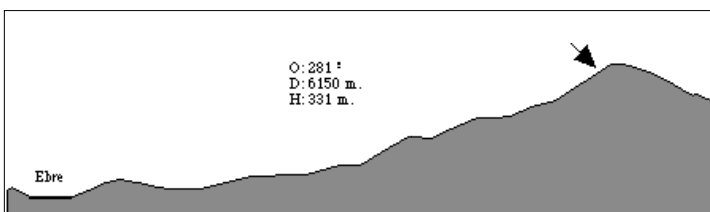
Superfície de les troballes m² Superfície potencial < m² Estructures

Atribució segons mapa geològic

Formacions juràsiques del Lias Inferior, nivell dolomític amb esclotxes en el conglomerat homogeni massiu, amb una potència mitja de 150 m. Caracteritzades per tenir moltes fàcies. És habitual que el contacte entre els diferents trams estigui erosionat.

Atribució segons mapa de cultius:

Zona de coníferes, bàsicament pi carrasc.



MATERIAL:

Material significatiu | cer. ibèrica oxidada

Secció

Atribució cultural:

Material dibuixat: Sí No

Núms. dibuix

Foto / planta

Ubicació

- Bronze indeterminat
- Bronze Final
- Bronze Final - Ferro I
- Ibèric indeterminat
- Ibèric Antic
- Ibèric Ple
- Època tardorepublicana
- Època Altimperial

CERÀMICA A TORN:

Ibèrica:

- 7 frags. informes, un d'ells amb restes molt malmeses de decoració pintada en bandes horitzontals, de color vermellós.

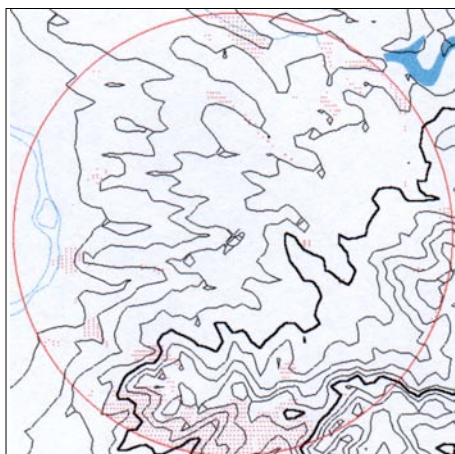
Observacions

Es difícil saber si es tracta d'un petit hàbitat enlairat o d'un lloc de control del territori, tot i que segurament és una combinació de les dues característiques.

Bibliografia

Carta Arqueològica 1987: Ribera d'Ebre; Noguera 1997; Noguera 1998b

Abast visual



Isometria jaciment:

