




3.2.5. - Rumbo a la Ceiba



Sección del Rumbo a la Ceiba

Este es el último rumbo de extracción que se ha realizado en los territorios de Metzabok. Al parecer, en el verano del año 2000, cuando se realizaron los trabajos de investigación para el Programa de Manejo para las áreas de Protección de Flora y Fauna de Nahá y Metzabok, este rumbo aún no existía. Pero sabemos que para el año 2001, Lázaro Castellanos, jefe de una de las familias recientemente formadas, extrajo de este rumbo un árbol de Ceiba para edificar uno de los habitáculos de su vivienda.

El motivo aparente de la apertura de este sendero está estrechamente relacionado a la reciente "ola" de aprovechamiento productivo que ha inundado a la Selva Lacandona y muchas otras áreas de alto valor ambiental del mundo entero: el Ecoturismo. Esta modalidad o forma de obtener rendimientos económicos de los paisajes naturales protegidos, es la moda de nuestros tiempos, del siglo XXI. En donde las culturas "diferentes" (porque la cultura urbana y occidentalizada es la "normal") forman parte del atractivo turístico; y las prácticas culturales y la existencia del grupo cultural mismo, deben ser conservados prioritariamente para no romper este paisaje turístico. Dentro de las actividades que el ecoturismo generalmente practica está el recorrido guiado por "senderos interpretativos". Los guías en ocasiones son personas de la comunidad local, contratadas por la empresa organizadora del turismo. O bien, son traídos de alguna ciudad, son debidamente capacitado en estas actividades ecológicas- turísticas y seguramente contratados por la empresa organizadora. En el caso de Metzabok, posteriormente a los trabajos del programa de manejo, se intentó incentivar por iniciativas del gobierno estatal y algunas organizaciones no gubernamentales, las actividades ecoturísticas.

De hecho, en las reglas administrativas de los usos de suelo permitidos para las áreas de conservación y uso restringido⁶³, están permitidas las actividades ecoturísticas y los senderos interpretativos. Así mismo, en los componentes de manejo⁶⁴ se sugiere la realización de senderos para vigilancia. Sin embargo, todas las medidas que sugiere este documento no han sido totalmente aplicadas porque el mismo, permanece inédito. A lo largo de 4 años ha sido sujeto a modificaciones por parte de la actual directiva del Instituto de Historia Natural y Ecología; principal organismo redactor del mismo. Dentro de las iniciativas posteriores al programa de manejo llevadas a cabo están 4 cabañas de alojamiento para turistas, un módulo sanitario, un restaurante y según los informantes de Metzabok, un "sendero interpretativo": el Rumbo a la Ceiba. Sabemos que las infraestructuras se llevaron a cabo bajo la dirección y financiamiento del Instituto Nacional Indigenista, pero el sendero interpretativo, al no requerirse de ningún tipo de infraestructura ni financiamiento, aparentemente no tiene un director evidente, pero quizá muchos impulsores que indirectamente lo han dirigido.

De tal forma, los habitantes de Metzabok a finales del año 2000 abrieron el Rumbo a la Ceiba, el cual es un recorrido a través de la selva para llegar a una Ceiba: la gran Ceiba que como en muchas de las culturas prehispánicas, actualmente existentes en Chiapas y resto de Mesoamérica, tiene un carácter sagrado. La forma de llegar a este rumbo no es fácil.

⁶³ Programa de Manejo para las áreas de Protección de Flora y Fauna de Nahá y Metzabok (versión 2001- inédito, Chiapas: SEMARNAT, INE. Pág. 135.

⁶⁴ Idem. Pág. 149.

Primero hay que cruzar la laguna T'ziBaNa, algo más de 2000 m. en dirección noroeste hasta llegar a un punto bajo, pero conectado al resto de superficie de tierra y montañas. A este punto, dependiendo del nivel del agua y según la época del año, hay que cruzarlo andando y cargando el cayuco. O bien, cuando el nivel del agua es alto se puede cruzar sobre el agua, pero casi al ras del suelo; por lo que al mínimo sobrepeso, de igual forma hay que cruzar andando. Pasando este montículo está el cuerpo de agua más grande, después de la laguna T'ziBaNa: la laguna Metzabok. En ella, nuevamente hay que cruzar más de 1000 m. sobre la laguna hacia dirección este, hasta llegar al punto de acceso del sendero. Este rumbo de extracción tiene más de 2000 m. de longitud total. Se accede por un punto y se sale en otro algo más al sur, pero aún dentro de la laguna. Para los fines de nuestro estudio vegetal sólo se cuantificó hasta los 1620 m. de longitud sobre el sendero; hasta donde la topografía del terreno presentó un recorrido relativamente fácil. A partir de esta longitud, la pendiente se inclina abruptamente ya que sube por una ladera para cruzar un trozo de sierra de cota más elevada. El total de 17 muestras cuantificadas se realizaron entre la cota de 440 msnm. y hasta 520 msnm. , pasando por una zona ligeramente alta a los 810 m. del sendero y una zona baja a los 1140 m. del sendero.

En la primera muestra que realizamos, denominada LAGMET, en las orillas de la laguna, cuantificamos 6 individuos de Tintal, 5 madres y 1 maduro. Pasados los primeros 70 m., esta zona de vegetación hidrófita termina y en la muestra METZ 1 cuantificamos 1 Bayo madre, 1 Chicle madre y 1 Bari joven. La siguiente muestra METZ 2 a los 170 m. del sendero encontramos 5 individuos: 1 Guanacaste madre, 3 Chicles jóvenes y 1 Bari joven. En la muestra METZ 3 a los 270 m. cuantificamos también 5 individuos: 1 Canshán madre, 1 Chicle madre, 1 bayo maduro y 2 Bari jóvenes.

Las siguientes 4 muestras presentan una disminución en el número de individuos, pero sin otro tipo de modificaciones notables en el rumbo; ni en la pendiente ni en el uso del espacio. De tal forma, la muestra METZ 4 a 370 m. del sendero presenta 1 Chicle joven. La muestra METZ 5 a 470 m. del sendero presenta 1 Chicle madre y 1 Bayo maduro. La muestra METZ 6 a 570 m. del sendero, no presenta ningún individuo de las especies buscadas. Y en la muestra METZ 7 a 620 m. sólo cuantificamos 1 Canshán madre.

A partir de la muestra METZ 8 a los 745 m. se llega a una ligera elevación en la pendiente del sendero y la abundancia mejora ligeramente. En ella cuantificamos 2 individuos madre: un Canshán y un Frijolillo. En la muestra METZ 9 a los 810 m. encontramos la Ceiba, el protagonista paisajístico del sendero y posiblemente el motivo de la apertura de este mismo. Los individuos de esta especie alcanzan dimensiones deslumbrantes. Tienen una forma muy ensanchada en la parte baja del fuste y llena de anchas espinas, que sin ser distinguible como contrafuerte funciona como tal y va disminuyendo suavemente el diámetro hasta las partes más altas del árbol. La forma de la copa es aplanada y abarca radios de varios metros bajo su sombra. La que nosotros encontramos no era particularmente grande, pero en muchas partes de Chiapas se pueden encontrar individuos de edades milenarias. Algunos se encuentran ubicados en sitios estratégicos, esculturalmente conservados en el centro de alguna zona arqueológica e inclusive en algún centro urbano o parque emblemático, en lo que antes fueron ciudades mayas, posteriormente colonia de españoles y hoy ciudades modernizadas habitadas por diferentes grupos étnicos, entre ellos occidentalizados. La Ceiba, por su carácter sagrado, es respetada y conservada; de ella no conocemos ninguna forma de aprovechamiento entre ninguna de las comunidades lacandonas de la región.

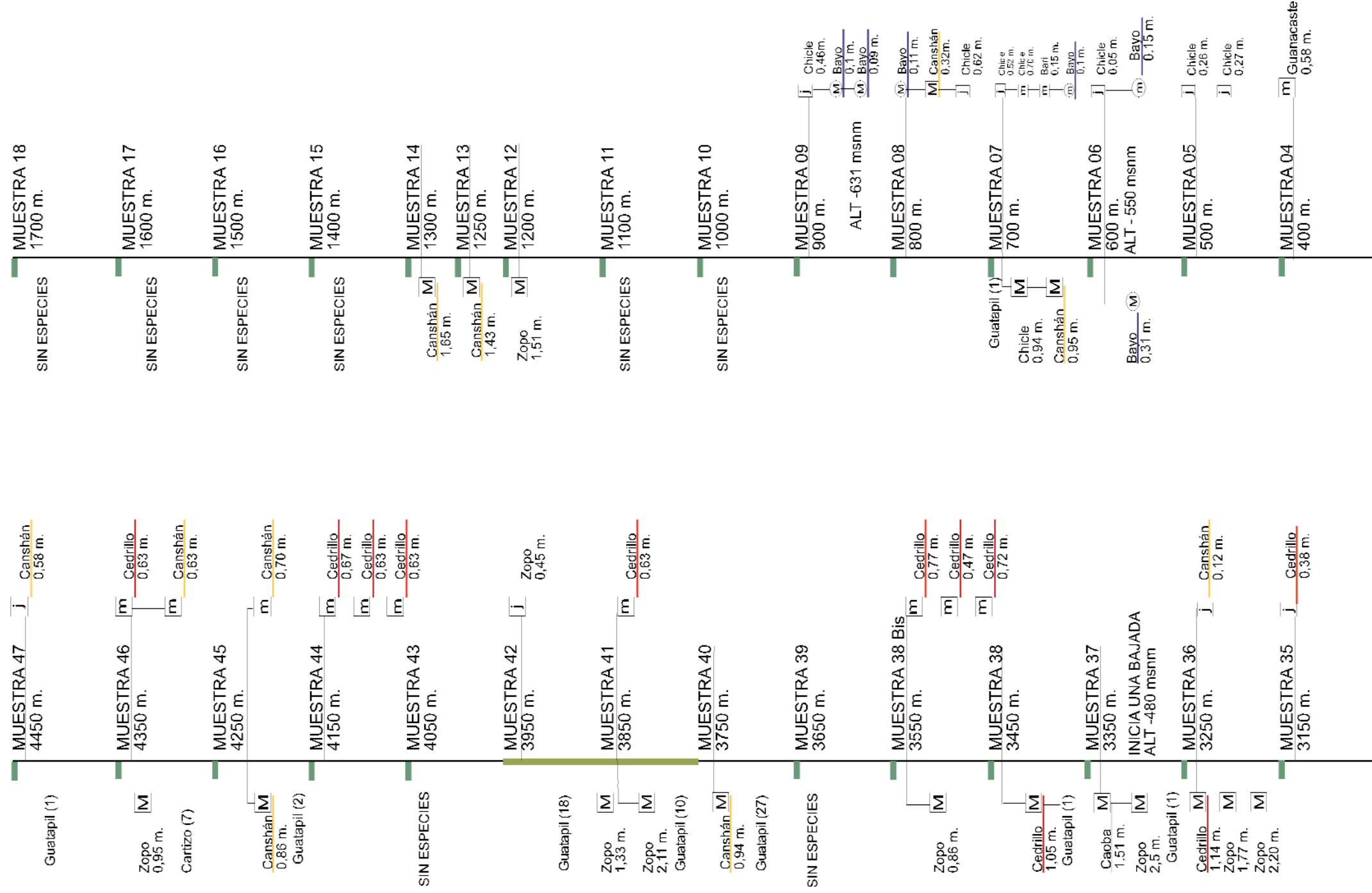
En la muestra METZ 10 a 840 m. del sendero inicia una ligera depresión en la pendiente del terreno la cual permanece hasta los 1140 m. del camino. Aquí hemos cuantificado 1 Bari maduro y 1 Cedrillo joven. En la siguiente muestra METZ 11 a 940 m. sólo encontramos 1 Canshán madre. En la muestra METZ 12 a 1040 m. del sendero cuantificamos 1 Cedrillo joven y 1 palma de Guatapil. Y en la muestra METZ 13 a 1140 m. 2 Guanacaste, uno madre y el otro maduro.

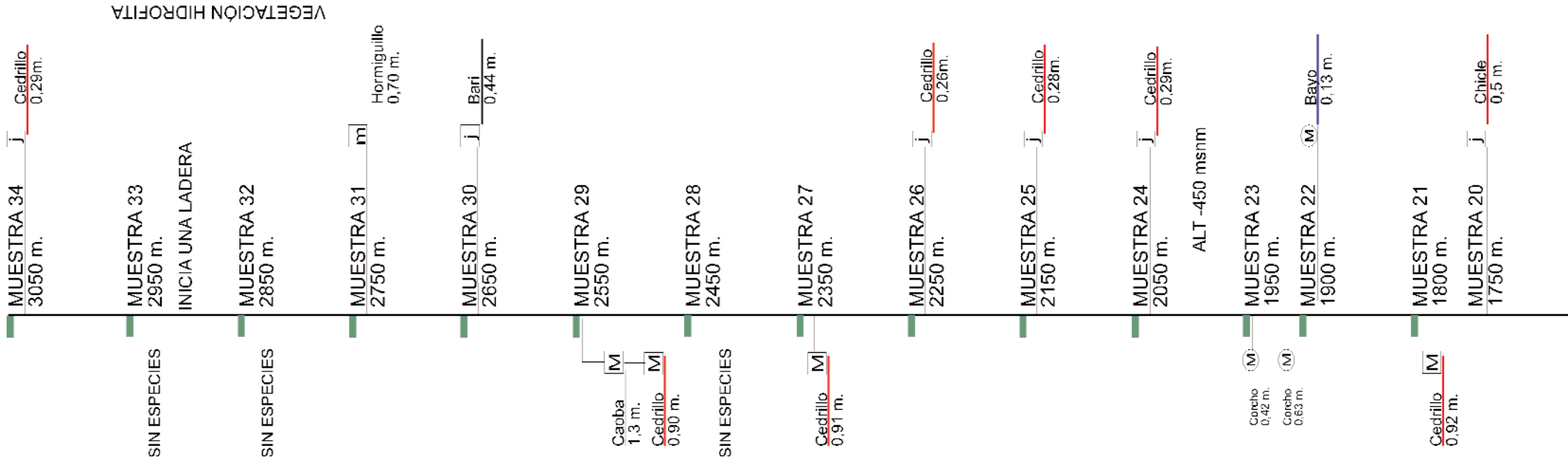
Posteriormente la pendiente asciende y pasa de la cota 470 a 520 msnm. , donde terminamos la cuantificación de individuos en este rumbo de extracción. Este último tramo presenta un incremento en el número de individuos que encontramos. De tal forma, la muestra METZ 14 a 1220 m. del sendero presentó 5 individuos: 3 Guanacaste madre, 1 Guanacaste maduro y 1 Cedrillo joven. En la muestra METZ 15 a 1320 m. del sendero cuantificamos 3 individuos: 1 Chicle madre, 1 Frijolillo madre y 1 Chicle maduro.



La muestra METZ 16 a 1410 m. del sendero presentó 10 individuos: 2 Canshán madre, 1 Guanacaste madre, 1 Cedrillo madre, 1 Cedrillo maduro, 4 palmas de Guatapil y 1 palma de Chapay. La presencia de estas palmas se convierte en un continuo de 219 m. hasta la muestra METZ 17 donde el total suma 20 palmas de Guatapil y 10 de Chapay. Así mismo se cuantificó 1 Frijolillo madre y 1 Chicle maduro. Finalmente, en la última muestra, no encontramos ningún individuo de las especies útiles para material de construcción.

El total de superficie muestra para las orillas de la laguna fue de 0,01 ha. y toda su superficie ha sido considerada accesible. Para el caso de la vegetación madura, la superficie muestra fue de 0,389 ha. y la superficie accesible fue calculada en 1,62 ha.





RUMBO A LA CAOBA
(1º ARBOL EXTRAÍDO-HORMIGUILLA)



