

LA MEMÒRIA D'UN PAISATGE GRAVAT

Les pedreres de marès, empremta territorial del paisatge identitari de Mallorca

VOLUM 2: ARXIU DE PEDRERES I ANNEXOS

Aquesta recerca es troba regulada per Creative Commons

Llicència CC Reconeixement – No Comercial – Sense Obra Derivada (by-nc-nd)

No es permet l'ús comercial de l'obra original ni la generació d'obres derivades

catalina.salva@gmail.com

paisatgestransformats@gmail.com

www.pedresdemares.com

LA MEMÒRIA D'UN PAISATGE GRAVAT

Les pedreres de marès, empremta territorial del paisatge identitari de Mallorca

Volum 2: Arxiu de Pedreres i Annexos

Autora: Catalina Salvà Matas

Directors: Carles Llop Torné (director) i Maria Goula (codirectora)

Tesi Doctoral, setembre de 2020

Departament d'Urbanisme i Ordenació del Territori

Universitat Politècnica de Catalunya

www.pedreresdemares.com

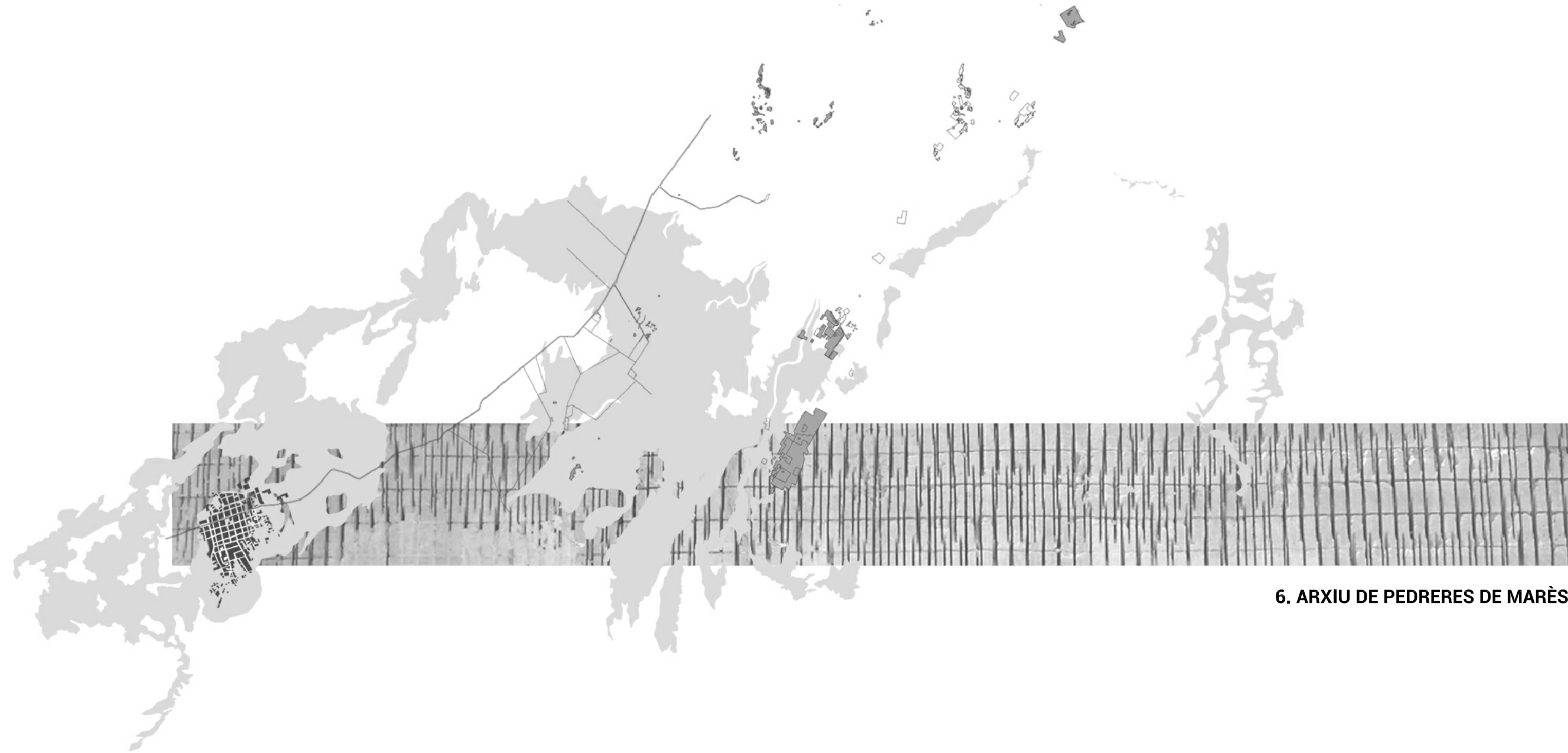
1. INTRODUCCIÓ	11
1.1. Tema	13
1.2. Estat de la qüestió i de l'art	21
1.3. Hipòtesis generals	43
1.4. Objectius	47
1.5. Aspectes metodològics	51
1.6. Estructura de la tesi	59
2. LES PEDRERES COM A LLOCS	63
2.1. La revelació de l'invisible	65
2.2. Sobre pedreres	73
2.2.1. L'origen de la paraula	73
2.2.2. Tipologies de pedreres	75
2.2.3. Les pedreres actuals a les Illes Balears	79
2.2.4. L'essència del territori: el marès	81
2.2.5. Legislació sobre pedreres a Mallorca	107
2.3. Pedreres <i>versus</i> Pedreres de marès	131
2.4. Construir el buit	143
2.4.1. L'extracció manual del marès	149
2.4.2. L'extracció mecanitzada del marès	152
2.4.3. La datació de la mecanització	157
2.4.4. Els oficis vinculats al marès	160
2.5. Identitat de les pedreres de marès	169
2.5.1. Percepció de les pedreres	169
2.5.2. Tipologies de pedreres de marès	173
2.5.3. Rastres en construcció	183
2.5.4. Empremtes d'un paisatge productiu	185
2.6. Conclusions	189
3. LES PEDRERES COM A MEMÒRIA	193
3.1. Rastres de les pedreres de marès a la memòria col·lectiva	195
3.1.1. Les pedreres a través dels documents històrics	201
3.1.2. Les pedreres a través de la mirada dels viatgers	207

3.1.3. Les pedreres a través dels documents cartogràfics	221
3.1.4. Les pedreres de marès als catàlegs de patrimoni	235
3.1.5. Un imaginari desigual	243
3.2. L'origen de la Mallorca construïda	247
3.2.1. Els llibres d'obra dels edificis emblemàtics: la Seu, la Llonja, el Castell de Bellver i el Palau de l'Almudaina	251
3.2.2. El marès, una constant a l'arquitectura mallorquina	259
3.2.3. El marès a l'arquitectura contemporània	265
3.2.4. Construïnt el construït	269
3.3. Registrant la memòria: 714 anys de pedreres de marès (1305-2019)	271
3.3.1. Els registres de pedreres	275
3.3.2. Les fonts: els registres de pedreres ja realitzats	277
3.3.3. L'elaboració del registre de pedreres i els seus resultats	297
3.3.4. Pedreres actives i inactives	311
3.3.5. La desaparició de l'activitat	315
3.4. Conclusions	319
4. LES PEDRERES COM A PAISATGE	325
4.1. La mirada de paisatge com a eina	327
4.1.1. Sobre paisatge	337
4.1.2. La idea de paisatge de Mallorca a l'imaginari col·lectiu	347
4.2. La cartografia com a eina de transcripció de la mirada	357
4.2.1. Sobre l'escala i els límits del que es dibuixa	367
4.2.2. Sobre algunes de les variables llegides	373
4.3. El fenomen de la territorialitat: el Territori de Pedreres	379
4.3.1. De les traces al territori. Conformació del Territori de Pedreres	397
4.4. Materialitat i percepció: de Territori a Paisatge de Pedreres	407
4.4.1. El Paisatge de Pedreres, articulador del territori	411
4.5. Els conjunts de pedreres, patrons en el paisatge	415
4.5.1. La influència com a intensitat de la memòria i la llegibilitat dels conjunts	475
4.5.2. Els conjunts de pedreres i les unitats de paisatge	479
4.6. Trets essencials de les pedreres de marès	481
4.6.1. La construcció d'un ecosistema	491
4.6.2. Els rastres de la identitat	513
4.6.3. Paisatge latent <i>versus</i> paisatge relíquia	521
4.7. Conclusions	527

5. BIBLIOGRAFIA I FONTS	541
5.1. Bibliografia	543
5.2. Cartografies base i Ortofotografies	565
5.3. Bases de dades de pedreres d'organismes públics	568
5.4. Acrònims	569

VOLUM 2: ARXIU DE PEDRERES I ANNEXOS

6. ARXIU DE PEDRERES DE MARÈS	573
6.1. Base de Dades	575
6.2. Cartografia	627
6.3. Fotografies	633
7. DOCUMENTS ANNEXOS	723
7.1. El marès. Geologia i propietats físiques	725
7.2. Arxiu de Pedreres de Marès. Conjunts de pedreres	735
7.3. Recull de notícies vinculades a pedreres	745
7.4. Recull de projectes sobre pedreres	751
7.5. Fitxes de pedreres de marès als catàlegs de patrimoni	773



6. ARXIU DE PEDRERES DE MARÈS

6.1. BASE DE DADES DE PEDRERES DE MARÈS

A continuació es presenta la Base de Dades de de pedreres desenvolupada durant la recerca.

ARXIU DE PEDRERES DE MARÈS DE MALLORCA

Nº D'AUTORITZACIÓ	CODI	TOPÒNIM ASSIGNAT	MUNICIPI	DURADA DE L'ACTIVITAT			MATERIAL	DIRECCIÓ	TITULAR	LLOC	FONTS	
				Alta	Activitat	Baixa						
Pedreres inactives	Pedreres actives	Nom d'explotació									12	
												numersió actual
	673		Las Cañas	Algaida		1961	Arenisca					
	481	AG07	Las Regatas	Algaida		1956	Arenisca	Poligon 7 parcel·la 95				
	712	AG08	Las Mayolas	Algaida		1962	Arenisca	Poligon 5 parcel·les 304, 307 i 308				
464			Ses Maioles	Algaida	13/01/1989	1993	Arenisca					
	672	AG09	Son Lluch	Algaida		1961	Arenisca	Poligon 17, parcel·les 112 i 113 (el camí pedreres = son Lluch a Minutas)				
	305	AG10	Berlonsa	Algaida		1955	Arenisca	(no trobada)				
	307	AG11	Palomina	Algaida		1955	Arenisca	(no trobada)				
	315	AG12	S'Uyastre Oli	Algaida		1955	Arenisca	(no trobada)				
	318	AG13	Tancat Borrás	Algaida		1955	Arenisca	(no trobada)				
	657	AG14	Chiquelina	Algaida		1960	Arenisca	(no trobada)				
	643	AG15	Mascaró	Algaida		1960	Arenisca	(no trobada)				
	679	AG16	Sa Garrigueta	Algaida		1961	Arenisca	(no trobada)				
	740	AG17	Mari-Carmen	Algaida		1962	Arenisca	(no trobada)				
		AN01	Camp de Mar	Andratx		1907-1930	Arenisca	Camí des Salinar				
	340	AN02	Ca'n Lombart	Andratx		1955	Arenisca	(no trobada)				
	335	AN03	Cale Àmbat	Andratx		1955	Arenisca	(no trobada)				
	517	AN04	Es Salmá	Andratx		1957	Arenisca	(no trobada)				
		AN05	Pedrera Cala Corills, Cala Molins	Andratx		1897	Arenisca			DOC HIST		1
	336		Cala Conejos	Andratx		1955	Arenisca	(no trobada)				
		AR01	Es Maressos	Artà		1600-1700	Arenisca	poligon 5, parcel·la 54				
			Ermita de Artà	Artà		1997-1888	Arenisca					
		AR02	Sa Canova	Artà				(no trobada)				
		AR03	Sa Punta de sa Barraca	Artà				(no trobada)				
	802	AR04	San Bartolomé	Artà		1963	Arenisca					
	991		San Bartolomé	Artà		1966	Arenisca	(no trobada)				
		CL01	Portals	Calvià		1309-1841	Arenisca	poligon 11, parcel·la 149		DOC HIST		1
			Portals Vells	Calvià								
		CL02	Cala Vinyes	Calvià		1368-1401	Arenisca	C/ Coral, 2				
		CL03	Pedrera de Refaubetx	Calvià		1337-1890	Arenisca	poligon 11, parcel·la 29				
		CL04	Sa Porrassa	Calvià		1305-1897	Arenisca	Punta de Sa Porrassa		DOC HIST		2
		CL05	Cala Figuera	Calvià		1368	Arenisca	poligon 11, parcel·la 348				
		CL06	Sa Pedrera	Calvià			Arenisca	costa de Peguera				
			La Pedrera	Calvià		1891		Plano de la ensenada de Santa Ponza				
		CL07	Pedreres	Calvià		1785		0				3
			Las Pedretas	Calvià		1891		Plano de la ensenada de Santa Ponza				
			Ses Pedreretes	Calvià		1958		Full 31-E9				
			Ses Pedreretas	Calvià		1963		F697				
		CL08	Pedreres de Ses Portadores	Calvià			Arenisca					5
		CL09	Pedrera al Penyal de sa Monja	Calvià			Arenisca					1
		CL10	Pedrera des Banc de s'Oll	Calvià			Arenisca					1
		CL11	Pedreres de Sa Beca	Calvià			Arenisca					3
		CL12	Pedrera des Racó de sa Fragata	Calvià			Arenisca					1
	312	CL13	Santa Ponsa	Calvià		1955	Arenisca	illa entre Gran Via Rei Sanxo, Infanta Saura, Puig de Randa (desapareguda)	Francisco Rius Costa (1975)			3
		CL14	Pedrera Santa Ponça (Punta del Castell)	Calvià		1897	Arenisca	(no trobada)		DOC HIST		1
	520	CL15	Barrala	Calvià		1957	Arenisca	(no trobada)				0
	508	CL16	Son Ferré	Calvià		1957	Arenisca	(no trobada)				0
	746	CL17	San Guillermo	Calvià		1962	Arenisca	(no trobada)				0
		CT01	Tanca des Puig (Son Corró)	Campanet			Arenisca	poligon 12, parcel·la 1				0

ARXIU DE PEDRERES DE MARÈS DE MALLORCA

Nº D'AUTORITZACIÓ	CODI	TOPÒNIM ASSIGNAT	MUNICIPI	DURADA DE L'ACTIVITAT			MATERIAL	DIRECCIÓ	TITULAR	LLOC	FONTS	
				Alta	Activitat	Baixa						Fi autorització
Pedreres inactives	Pedreres actives											
numersió actual	numersió antiga	numersió actual	localitzada	no localitzada	Nom d'explotació					pedrera cartografiada		
										(PIC) pedrera cartografiada	Documents històrics (els anys que apareixen són els de la informació no de la publicació)	
878			CM16		Obrador	Campos		1963	Arenisca	Poligon 14 parcel·la 153		
987					Obrador II	Campos		1965	Arenisca			Bartolomé Obrador Oliver (1975)
					Pedrera (marca)	Campos		2003		F724-Devora Can Neo		
735			CM17		Ca'n Bañeta	Campos		1962	Arenisca	Poligon 14, parcel·la 79		Antonio Visal Burguera (1975)
371					ES TURÓ	Campos	11. 06. 81	2000	Arenisca (picadis)	poligon 14, parcel·la 70		GUILLERMO FLUXA CERVERA
					Pedrera (marca)	Campos		2003		F724-Devora Can Neo		
					Pedrera (marca)	Campos		2003		F724-Devora Can Neo		
430					CAN BANYETA	Campos	02. 06. 86		Arenisca (picadís)	poligon 14, parcel·la 70		PICADIS CAN BANYETA, SL
762			CM18		Es Gallicant	Campos		1962	Arenisca	Poligon 14 parcel·les 93, 102 i 165		
356					Gallicant 4º	Campos		1988	Arenisca			
947			CM19		Torrent Cañell	Campos		1965	Arenisca	Poligon 14 parcel·la 80		ANTONIO BONET SERRA (Ginés García González 1975)
940			CM20		Ca's Sacot	Campos		1965	Arenisca	Poligon 14 parcel·la 73		Fernando Artigas Nicolau (1975)
84					Gertrudis	Campos		1976	Arenisca			Damian Vadell Adroven (1975)
1060			CM21		Torremanina	Campos		1968	Arenisca	Poligon 21 parcel·la 369		
754					Juanin	Campos		1962	Arenisca			Juan Escalas Mas (1975)
					Pedrera (marca)	Campos		2003		F724-Devora Ses Covetes		
874			CM22		Las Arenas	Campos		1963	Arenisca	Poligon 17 parcel·la 12		
					Canteras	Campos		1932		Devora Sa Canova		
851			CM23		Ses Covetas	Campos		1963	Arenisca	Poligon 21 parcel·les 221, 283, 358, 359, 363 i 380		
876					Ses Covetas	Campos		1963	Arenisca			
922					Ses Covetas IV	Campos		1964	Arenisca			
921					Ses Covetas III	Campos		1964	Arenisca			
576			CM24		Son Chola	Campos		1958	Arenisca	Poligon 16 parcel·la 48		
					Pedrera (marca)	Campos		1963		F724-Devora Des Garrigués		
					Pedrera (marca)	Campos		2003		F724-Devora Turó den Burguera		
			CM25		Son Baco	Campos			Arenisca	Poligon 16 parcel·la 47		
			CM26		Son Catlar	Campos				(no trobada)		
775			CM27		Inés	Campos		1962	Arenisca	(no trobada)		
1070					Inés II	Campos		1969	Arenisca	Localització a Ses Costes segons Directorio explotaciones rocas 1975		Joaquin Oliver Gaya (1975)
986					Sta. Bárbara	Campos		1965	Arenisca			Juan Vidal Mulet (1975)
430			CM28		Ca'n Carlos	Campos		1956	Arenisca	(no trobada)		
518			CM29		Apolonia	Campos		1957	Arenisca	(no trobada)		
560			CM30		San Bartolomé	Campos		1958	Arenisca	(no trobada)		Pablo Burguera (1975)
675			CM31		Marcos	Campos		1961	Arenisca	(no trobada)		
844			CM32		San Damián	Campos		1963	Arenisca	(no trobada)		
1011			CM33		Tomás	Campos		1966	Arenisca	(no trobada)		
2249			CM34		TOPERA	Campos	07. 05. 93		Arenisca	(no trobada)		JUAN VANRELL HUGET
			CP01		Ses Pedreres	Capdepera		1595	Arenisca			DOC HIST 1
					Ses Pedreres	Capdepera		1958		Full 22-C11		
			CP02		Pedrera de Cala Mesquida	Capdepera		1897	Arenisca			DOC HIST 1
			CP03		Pedrera Capdepera Son Jaumell	Capdepera		1897	Arenisca			DOC HIST 1
86					Son Jaumell	Capdepera		1954	Arenisca	Poligon 5 parcel·les 70 i 71		
65			CP04		Es Provencal	Capdepera		1954	Arenisca			
82			CP05		Son Fabá	Capdepera		1954	Arenisca	Poligon 12 parcel·la 497		
396			CP06		Na Bagana	Capdepera		1955	Arenisca	Poligon 5 parcel·les 44 i 47		
1037					Ne Bergasa	Capdepera		1966	Arenisca			
1039					Na Begasa	Capdepera		1968	Arenisca			Antonio Sansó Bauzá (1975)
803			CP07		Sa Coma des G.	Capdepera		1963	Arenisca	Poligon 12 parcel·la 570		Pedro Serra Mascaró (1975)

ARXIU DE PEDRERES DE MARÈS DE MALLORCA

Nº D'AUTORITZACIÓ		CODI	TOPÒNIM ASSIGNAT	MUNICIPI	DURADA DE L'ACTIVITAT			MATERIAL	DIRECCIÓ	TITULAR	LLOC	FONTS														
Pedreres inactives	Pedreres actives	localitzada	no localitzada	Nom d'explotació	Alta	Activitat	Baixa	FI autorització			pedrera cartografiada	pedrera cartografiada (PIC)	Documents històrics (els anys que apareixen són els de la informació no de la publicació)	Binimelis, 1595**	Vargas, 1787*	Berard, 1788**	Grasset St Sauveur, 1807**	Dameto et. al., 1840*	Laurens, 1840**	Parcerisa i Piferer, 1842*	Davillier, 1874*	Penya Nicolau, 1891*	Habsburg-Lorena, 1867**	D'Este, 1907*	Pla Casadevall, 1950*	
																										numersió actual
	892	CP08	Ca'n Patilla	Capdepera			1964		Arenisca	Poligon 9 parcel·la 105		Guillermo Reus Sansnó (1975)	1													
		CP09	Pedreres de s'Entrador	Capdepera					Arenisca				2													
		CP10	Pedrera Capdepera carretera Cala Rajada	Capdepera			1897		Arenisca	(no trobada)			0	DOC HIST												1
	81	CP11	La Blanca	Capdepera			1954		Arenisca	(no trobada)			0													
	309	CP12	Estrecho Gher	Capdepera			1955		Arenisca	(no trobada)			0													
	240	CP13	Son Moyana	Capdepera			1955		Arenisca	(no trobada)			0													
	573	CP14	Son Mesquida	Capdepera			1958		Arenisca	(no trobada)			0													
	936	CP15	Na Severance	Capdepera			1964		Arenisca	(no trobada)			0													
		FL01	Cala Sa Nau	Felanitx			1368-1897		Arenisca	poligon 31, parcel·la 409			5	DOC HIST												1
		FL02	Pedrera de Cala Sa Nau (Es Ras)	Felanitx					Arenisca				3													
		FL03	Pedrera des Ras	Felanitx			1958		Arenisca	Full 41-G10																
		FL03	Pedreres a la marina de Felanitx	Felanitx			1440-1470		Arenisca				1													
		FL03	Pedreres Banys de na Cleo	Felanitx					Arenisca	Porto Colom (també a cartografia antiga)			1													
		FL04	Sa Pedrera	Felanitx			1891		Arenisca	Plano de Puerto Colom																
		FL04	Sa Mola	Felanitx			1870-1964		Arenisca	Poligon 55 parcel·la 72, 136, 147, 269 (i altres petites)			18	DOC HIST												2
		FL05	Sa Comerma	Felanitx			1870-1890		Arenisca				6	DOC HIST												1
	231		Sa Comerma	Felanitx			1955		Arenisca				0													
	463		Comerma	Felanitx			1956		Arenisca				0													
	804		Sa Comerma	Felanitx			1963		Arenisca				0													
	444		RAMONET-SON PARADA	Felanitx			01. 09. 87		Arenisca				0													
	441		SA COMERMA	Felanitx			08. 05. 87		Arenisca	poligon 52, parcel·les 82, 83 84, 87, 88, 89 i 90			0													
		FL06	Pedreres al Port de Felanitx	Felanitx			1964		Arenisca				2													
			Cova de ses Pedreres	Felanitx			1958		Arenisca	Full 41-E11																
		FL07	Pedreres a s'Horta	Felanitx			1897-1964		Arenisca	Poligon 31, parcel·la 199, 1188, 1189, 1190, 1191, 1192 i 1193			1	DOC HIST												1
	235	FL08	La Comerma II	Felanitx			1955		Arenisca	Poligon 53, parcel·la 176			1													
	234		La Comerma III	Felanitx			1955		Arenisca				1													
	685		La Comerma	Felanitx			1961		Arenisca				1													
	537	FL09	Ca'n Ingeniero	Felanitx			1958		Arenisca	Poligon 61 parcel·la 564			2													
	911	FL10	Roig	Felanitx			1964		Arenisca	Poligon 58, parcel·les 151, 210 i 211			2													
			ES CAMP ROIG	Felanitx			29. 01. 86		Arenisca	poligon 58, parcel·les 151, 210 i 211			1													
	133	FL11	Ca'n Pico	Felanitx			1979		Arenisca	poligon 31, parcel·la 200			3													
			CAN PICO	Felanitx			15/05/2003		Arenisca	poligon 31, parcel·la 200			1													
	247	FL12	PEDRO JAIME	Felanitx			22. 11. 74		Arenisca	poligon 31, parcel·la 831			3													
	481	FL13	GRINAN	Felanitx			22. 01. 92		Arenisca	poligon 31, parcel·la 519			2													
		FL14	Cirerol	Felanitx					Arenisca	Poligon 31, parcel·la 517			1													
		FL15	Terrola	Felanitx					Arenisca	Poligon 31, parcel·la 513			1													
		FL16	SAYMA	Felanitx			14/09/2005		Arenisca	poligon 31, parcel·la 964 i 1202			2													
			Pedrera (marca)	Felanitx			2005		Arenisca	F725-Devora Can Gaià																
	49	FL17	CAS CIREROL	Felanitx			07. 12. 76		Arenisca	poligon 31, parcel·la 516			8													
	471	FL18	SAN ISIDRO	Felanitx			22. 03. 90		Arenisca	poligon 31, parcel·la 688			4													
			Pedrera (marca)	Felanitx			2005		Arenisca	F725-Devora Sant Isidre																
	512	FL19	CAN GAYÀ	Felanitx			05/08/2002		Arenisca	poligon 31, parcel·la 971			2													
			Pedrera (marca)	Felanitx			2005		Arenisca	F725-Devora Can Gaià																
		FL20	Pedrera a Felanitx	Felanitx			1390-1841		Arenisca	(no trobada)			0	DOC HIST			1									1
		FL21	Cavallot	Felanitx			1870-1890		Arenisca	(no trobada)			0													
		FL22	Firella	Felanitx			1870		Arenisca	(no trobada)			0													
	732	FL23	Los Molinos	Felanitx			1962		Arenisca	(no trobada)			0													
	258	FL24	Pepe Antonio	Felanitx			1976		Arenisca	(no trobada)			0													

ARXIU DE PEDRERES DE MARÈS DE MALLORCA

Nº D'AUTORITZACIÓ	CODI	TOPÒNIM ASSIGNAT	MUNICIPI	DURADA DE L'ACTIVITAT			MATERIAL	DIRECCIÓ	TITULAR	LLOC	FONTS								
				Alta	Activitat	Baixa													
Pedreres inactives	Pedreres actives	Nom d'explotació				FI autorització													
												numeració actual	numeració antiga	numeració actual	localitzada	no localitzada	pedrera cartografiada	pedrera cartografiada (PIC)	Documents històrics (els anys que apareixen són els de la informació no de la publicació)
387	FL25	Pisa	Felanitx	13/04/1983	1992		Arenisca	(no trobada)		0									
	LL01	Pedrer del Cap Enderrocat 1	Llucmajor		1409-1411		Arenisca	Poligon 2, parcel·la 66 (Bateria d'Alfons XIII)		4									
	LL02	Son Veri (costa) Ses Pedreres des cap de s'Orenol Pedreres de Son Veri	Llucmajor Llucmajor Llucmajor		1890-1897 1897		Arenisca Arenisca	Passaig Alfons XIII (Son Veri)		12	DOC HIST 1								
	LL03	Sa Pedrera / Es Pou Salat Sa Pedrera Sa Pedrera Pedrera (marca) Sa Pedrera	Llucmajor Llucmajor Llucmajor Llucmajor Llucmajor		1870-1897 1958 1963 1963 2003		Arenisca	Poligon 33, parcel·la 1 Full 38-G2 F723 F723-Devora Sa Pedrera F723		3	DOC HIST 1								
	LL04	S'Estalella Pedrera de Cala en Timó / Pedrera d'en Coix Es cocó de ses Llises Pedrera de s'Estalella	Llucmajor Llucmajor Llucmajor Llucmajor		1870 0 0		Arenisca Arenisca Arenisca			21									
	LL05	Ses Pedreres de la Seu Pedrera del Liençol Ses Pedreres de la Seu Sa Pedrera de la Seu Praderes de la Seu	Llucmajor Llucmajor Llucmajor Llucmajor Llucmajor		1870-1897 1958 1963 2003		Arenisca Arenisca	Litoral de la urbanització Badia Gran (enfrent del carrer Xalana)		1	DOC HIST 1								
	LL06	Cap Blanc Pedrera del Codolar Ses Pedreres Ses Pedreres Ses Pedreras Ses Pedreres	Llucmajor Llucmajor Llucmajor Llucmajor Llucmajor Llucmajor		1411-1470 1958 1963 2003		Arenisca Arenisca Arenisca	Poligon 30, parcel·les 1 i 2 (pedreres desaparegudes)		0									
	LL07	Pedreres de Sa Fossa Pedreres de Sa Fossa	Llucmajor Llucmajor		1870-1897		Arenisca	Costa entre Calla Veia i Es Davallador des Carro (Mhars Sea Club)		33	DOC HIST 1								
	LL08	Sa Pedrera Blanca / Pedreres de s'Àguila Pedreda Blanca	Llucmajor Llucmajor		1870-1897 1963		Arenisca	Costa de s'Àguila (poligon 33 parcel·la 7) F723		2	DOC HIST 1								
	LL09	Pedrer de la Punta Sa Pedrera de sa Dent Es Molar-Sa Punta de Sa Dent	Llucmajor Llucmajor Llucmajor		0 0		Arenisca Arenisca	Costa davora el Carrer Chopin (Urbanització Vallgomera)		1									
	LL10	Ses Pedreres de sa Torre / Ses Olles Es caló d'en Barronat	Llucmajor Llucmajor		0 0		Arenisca Arenisca	Litoral de la urbanització Sa Torre		16									
	LL11	Conjunt de pedreres de marès finca Es Castellet	Llucmajor		0		Arenisca	poligon 6, parcel·les 2		10									
	LL12	Conjunt de pedreres de marès zona Es Fornàs Pedrera (marca) Pedrera (marca)	Llucmajor Llucmajor Llucmajor		0 1963 1963		Arenisca	C/Alber, 2 (Son Veri) F723-Devora Torrent de na Clot F723-Devora Torrent de na Clot		2									
	LL13	Sa Pedrera / Es Dos Ulls (Vallgomera) Ses Pedreres	Llucmajor Llucmajor		0 1958		Arenisca	Costa davora el Carrer Bizet (Urbanització Vallgomera Nou) Full 38S-D12		1									
	LL14	Son Mulet Son Mulet Son Mulet	Llucmajor Llucmajor Llucmajor		1870-1964 1957 1958		Arenisca Arenisca Arenisca	Poligon 19, parcel·les 480 i 481		2									

ARXIU DE PEDRERES DE MARÈS DE MALLORCA

Nº D'AUTORITZACIÓ	CODI	TOPÒNIM ASSIGNAT	MUNICIPI	DURADA DE L'ACTIVITAT			MATERIAL	DIRECCIÓ	TITULAR	LLOC	FONTS	
				Alta	Activitat	Baixa						Fi autorització
Pedreres inactives	Pedreres actives											
numersió actual	numersió antiga	numersió actual	localitzada	no localitzada	Nom d'explotació					pedrera cartografiada	(PIC) pedrera cartografiada	
67			LL15		Galdent	Liucmajor	1887-1964		Arenisca		2	DOC HIST
					Galdén	Liucmajor		1974	Arenisca	poligon 11, parcel·les 118,119,130		1
2258					SANTA ELENA	Liucmajor	01/10/1995		2015	Arenisca	poligon 11, parcel·la 130	
					Galdent	Liucmajor						
					Ses Pedreres	Liucmajor		1958		Full 34-B9		
					Pedrera (marca)	Liucmajor		2005		F699-Devora Serra de Galdent		
					Pedrera (marca)	Liucmajor		2005		F699-Devora Serra de Galdent		
			LL16		Son Verí (interior)	Liucmajor	1870-1964			Arenisca		17
105					Son Verí	Liucmajor		1954		Arenisca		
201					Son Verí	Liucmajor		1954		Arenisca		
328					Son Verí	Liucmajor		1955		Arenisca		
524					Son Verí II	Liucmajor		1957		Arenisca	Poligon 5, parcel·la 31	Miguel Sastre Vidal (1975)
683					San Jaime	Liucmajor		1961		Arenisca		José Cardona Rosselló (1975)
687					Son Muná	Liucmajor		1961		Arenisca	Poligon 5, parcel·la 30	
879					Garriga	Liucmajor		1963		Arenisca		
729					Segunda	Liucmajor		1962		Arenisca		José Rosselló Cardona (1975) / Fernando Fluxa Caldentey (1975)
768					Pionera	Liucmajor		1962		Arenisca		Gabriel Rebassa Alemany (1975)
329					Es Paperó	Liucmajor		1955		Arenisca		
594					Sta. Petra	Liucmajor		1959		Arenisca	Localització a Son Verí segons Directorio explotaciones rocas 1975	Gabriel Rebassa Alemany (1975)
129					Es Papeo	Liucmajor		1976		Arenisca		Sebastian Rebassa Vicens (1975)
398					Abaix	Liucmajor		1988		Arenisca		
310					MILAN	Liucmajor	18. 11. 76	2000	?	Arenisca	poligon 5, parcel·la 30	JUAN PASCUAL SANTANDREU
					Pedrera (marca)	Liucmajor		1963		F723-Devora carretera K.14		
					Pedrera (marca)	Liucmajor		2003		F723-Devora s'Arenal		
					Pedrera (marca)	Liucmajor		2003		F723-Devora s'Arenal		
			LL17		Pedrerres de Son Fullana	Liucmajor	0			Arenisca	poligon 19, parcel·la 1015	10
403					Son Fullaba 1	Liucmajor		1955		Arenisca	Poligon 19, parcel·les 327, 330, 331 i 1028	
330					Son Fullana	Liucmajor		1955		Arenisca		
733					Son Fullana	Liucmajor		1962		Arenisca		
736					Son Fullana A.	Liucmajor		1962		Arenisca		
888					Son Fullana	Liucmajor		1963		Arenisca		
					Ses Pedreres	Liucmajor		1958		Full 35-G3		
1036			LL18		Son Fullana II	Liucmajor		1967		Arenisca	Poligon 19, parcel·les 460 i 461	2
748			LL19		Son Rafalot	Liucmajor		1962		Arenisca		3
519					SON RAFALÓ	Liucmajor	11/01/2006	2017	08/06/2017	Arenisca	poligon 24, parcel·la 22	PEDRERES CAN RAMIS, SL
761			LL20		Son Erisó	Liucmajor		1962		Arenisca	Poligon 5 parcel·les 10, 11, 12, 13, 14 i 15	6
349					Son Erisó	Liucmajor		1984		Arenisca		
					Pedrera (marca)	Liucmajor		1963		F723-Devora Son Verí de Dalt		
					Pedrera (marca)	Liucmajor		1963		F723-Devora Son Verí de Dalt		
					Pedrera (marca)	Liucmajor		2003		F723-Devora Son Eriçó		
32			LL21		La Huerta	Liucmajor		1954		Arenisca	Poligon 5, parcel·la 26	2
511					La Huerta	Liucmajor		1957		Arenisca		
448			LL22		Ca'n Aulet	Liucmajor		1956		Arenisca	Poligon 6 parcel·la 11	4
449					Ca'n Aulet	Liucmajor		1956		Arenisca		
724					Ca'n Aulet	Liucmajor		1962		Arenisca		
					Pedrera (marca)	Liucmajor		1963		F723-Devora Pleta de Son Canaves		
					Pedrera (marca)	Liucmajor		1963		F723-Devora Pleta de Son Canaves		
456			LL23		Son Mendivil	Liucmajor		1956		Arenisca	Poligon 10 parcel·la 186	7
					Pedrera (marca)	Liucmajor		1963		F699-Devora Son Mendivil de Baix		

ARXIU DE PEDRERES DE MARÈS DE MALLORCA

Nº D'AUTORITZACIÓ	CODI	TOPÒNIM ASSIGNAT	MUNICIPI	DURADA DE L'ACTIVITAT			MATERIAL	DIRECCIÓ	TITULAR	LLOC	FONTS	
				Alta	Activitat	Baixa						
Pedres inactives	Pedres actives						FI autorització					
numersió actual	numersió antiga	numersió actual	localitzada	no localitzada	Nom d'explotació					pedrera cartografiada		
										(PIC) pedrera cartografiada	Documents històrics (els anys que apareixen són els de la informació no de la publicació)	
	530		LL51	Ama	Llucmajor		1958	Arenisca	(no trobada)		0	
	633		LL52	Dolores	Llucmajor		1960	Arenisca	(no trobada)		0	
	699		LL53	Guillemito	Llucmajor		1961	Arenisca	(no trobada)		0	
	757		LL54	Catalina S.V.	Llucmajor		1962	Arenisca	(no trobada)		0	
	682		LL55	Santandreu	Llucmajor		1961	Arenisca	(no trobada)		0	
	765		LL56	Basal	Llucmajor		1962	Arenisca	(no trobada)		0	
	766		LL57	Marimaiga	Llucmajor		1962	Arenisca	(no trobada)		0	
	758		LL58	San Bartolomé	Llucmajor		1962	Arenisca	(no trobada)		0	
	759		LL59	San Pedro	Llucmajor		1962	Arenisca	(no trobada)		0	
	744		LL60	Tibidabo	Llucmajor		1962	Arenisca	(no trobada)		0	
	812		LL61	La Llapassa	Llucmajor		1963	Arenisca	(no trobada)		0	
	814		LL62	La Maquerida	Llucmajor		1963	Arenisca	(no trobada)		0	
	811		LL63	Salvà	Llucmajor		1963	Arenisca	(no trobada)		0	
	807		LL64	San Antonio	Llucmajor		1963	Arenisca	(no trobada)		0	
	994		LL65	Virgen Lluch	Llucmajor		1965	Arenisca	(no trobada)		0	
	1000		LL66	Adrover	Llucmajor		1966	Arenisca	(no trobada) Localització Son Sunyer segons Directorio 1975	Andres Adrover Barceló (1975)	0	
	1006		LL67	Nali	Llucmajor		1966	Arenisca	(no trobada)		0	
	1034		LL68	Juanito	Llucmajor		1967	Arenisca	(no trobada)		0	
			LL69	Pedrera (marca)	Llucmajor		1963		(no trobada)		0	
			LL70	Pedrera (marca)	Llucmajor		1963		(no trobada)		0	
			LL71	Pedrera (marca)	Llucmajor		1963		(no trobada)		0	
			LL72	Pedrera (marca)	Llucmajor		1963		(no trobada)		0	
			LL73	Pedrera (marca)	Llucmajor		1963		(no trobada)		0	
			MC01	Pedres pròximes al nucli	Manacor		1870	Arenisca			0	DOC HIST
				Pedres a Manacor	Manacor		1897	Arenisca			0	
				Son Jaume Andreu	Manacor		1964	Arenisca			0	
	27			Jaume Andreu	Manacor		1945	Arenisca	Poligon 26 parcel·les 430, 431, 435		2	
				Pedres	Manacor		1958		Full 29-G5			
	63		MC02	Jaume Andreu	Manacor		1954	Arenisca	poligon 26, parcel·les 179, 180, 181, 183, 185		8	
				Pedrera (marca)	Manacor		1963		F700-Devora Can Sacos			
	146		MC03	Jaume Andreu	Manacor		1958	Arenisca	poligon 26, parcel·les 171 i 182		9	
	591		MC04	Jaume Andreu	Manacor		1958	Arenisca	poligon 26, parcel·les 172, 173, 174, 175, 1288, 1297, 1331		16	
				Pedrera (marca)	Manacor		1963		F700-Devora Can Sacos			
	98		MC05	Son Jaume Andreu	Manacor		25/02/1955	1996	Arenisca	Poligon 26, parcel·la 189. Data de baixa hipotètica per ortofotos. A IDEIB l'any 19 Rafael Rigo Obrador (1975)	2	
	56		MC06	Pere Andreu	Manacor		1954	Arenisca	Poligon 27 parcel·la 517		1	
	230		MC07	Son Pexandreu	Manacor		1954	Arenisca	Poligon 27 parcel·la 518		1	
	297			Son Perandreu	Manacor		1955	Arenisca	Poligon 27 parcel·la 518		1	
	294		MC08	Son Pere	Manacor		1955	Arenisca	Poligon 27 parcel·la 601		1	
	593		MC09	Pere Andreu	Manacor		1959	Arenisca	Poligon 27 parcel·la 1129, 1130		1	
	810			La Esperanza	Manacor		1963	Arenisca		Antonio Bauza Rossello (1975)	0	
	28		MC10	El Regalo	Manacor		1949	Arenisca	Poligon 15 parcel·la 107		1	
	626			El Regalo Vey	Manacor		1960	Arenisca	Poligon 15 parcel·la 107		1	
	501		MC11	El Regalo	Manacor		1957	Arenisca	Poligon 15 parcel·la 101		1	
	650			El Regalo II	Manacor		1960	Arenisca	Poligon 15 parcel·la 101		1	
	1061		MC12	El Regalo	Manacor		1968	Arenisca	Poligon 15 parcel·la 210	Juan Mascaro Marti (1975)	1	
	1045		MC13	Gruta C	Manacor		1968	Arenisca	Poligon 12 parcel·la 43	Miguel Ballester Lluil (1975)	3	
	1063			La Gruta B	Manacor		1969	Arenisca	Poligon 12 parcel·les 10 i 45		0	

ARXIU DE PEDRERES DE MARÈS DE MALLORCA

Nº D'AUTORITZACIÓ	CODI	TOPÒNIM ASSIGNAT	MUNICIPI	DURADA DE L'ACTIVITAT			MATERIAL	DIRECCIÓ	TITULAR	LLOC	FONTS											
				Alta	Activitat	Baixa																
Pedreres inactives	Pedreres actives	localitzada	no localitzada	Nom d'explotació	FI autorització	pedrera cartografiada	(PIC) pedrera cartografiada	Documents històrics (els anys que apareixen són els de la informació no de la publicació)	Binimelis, 1595**	Vargas, 1787*	Berard, 1788**	Grasset St Sauveur, 1807**	Dameto et. al., 1840*	Laurens, 1840**	Parcerisa i Piferer, 1842*	Davillier, 1874*	Penya Nicolau, 1891*	Habsburg-Lorena, 1867**	D'Este, 1907*	Pla Casadevall, 1950*		
																					numersió actual	numersió antiga
55	MC14	La Gruta	Manacor		1954		Arenisca	Poligon 12 parcel·les 89 i 90														2
79		La Gruta	Manacor		1954		Arenisca															0
637		Sa Gruta	Manacor		1960		Arenisca															0
	MC15	Sa Gruta	Manacor		1964		Arenisca															0
359		Sa Gruta	Manacor		1987		Arenisca	Poligon 12 parcel·la 20														1
503	MC16	Gruta Bordils	Manacor		1957		Arenisca	Poligon 12 parcel·les 130 + Poligon 15 parcel·la 76														2
569		Ca'n Bordius	Manacor		1958		Arenisca															0
1022		Margarita	Manacor		1967		Arenisca		Juan Gelabert Nicolau (1975)													0
696	MC17	La Gruta II	Manacor		1961		Arenisca	Poligon 15, parcel·la 139														1
834	MC18	La Palmera	Manacor		1963		Arenisca	Poligon 12 parcel·les 186														1
246	MC19	La Palmera	Manacor		1978		Arenisca	Poligon 15, parcel·la 76	Melchor Sureda Galmés (1975)													1
502	MC20	Gruta Caragol	Manacor		1957		Arenisca	Poligon 15 parcel·la 84														3
506	MC21	Gruta Neula	Manacor		1957		Arenisca	Poligon 15 parcel·la 82 + 206														4
883		Gruta Neula	Manacor		1963		Arenisca	Poligon 15 parcel·la 206														2
504	MC22	Perregó	Manacor		1957		Arenisca	Poligon 15 parcel·les 148														1
507	MC23	Gruta Parrego	Manacor		1957		Arenisca	Poligon 15 parcel·les 151 i 174														1
640		Gruta Parragó	Manacor		1960		Arenisca		Pedro Nebot Llinas (1975)													1
710	MC24	Pla des Pou	Manacor		1962		Arenisca															1
695		La Higuera	Manacor		1961		Arenisca	Poligon 12 parcel·la 71	Salvador Calver Runtont (1975)													0
1044	MC25	San Esteban	Manacor		1968		Arenisca	Poligon 15, parcel·la 164	Esteban Sureda Galmés (1975)													2
	MC26	Sa Murtera	Manacor		1964		Arenisca															0
62		Sa Murtera	Manacor		1954		Arenisca	Poligon 3 parcel·la 182 i 185														4
		Pedrera (marca)	Manacor		2005			F700-Devora Son Sureda Pobre														
476	MC27	SA MURTERA	Manacor	01. 01. 89		2005	07/10/2016	Arenisca	poligon 3, parcel·la 180	CANTERA SA MURTERA, SL												3
548	MC28	Ca'n Rotxa	Manacor		1957		Arenisca	poligon 16 parcel·la 66														2
		Pedrera (marca)	Manacor		1963			F700-Devora Porto Cristo														
859	MC29	Sa Carroja	Manacor		1963		Arenisca	poligon 16 parcel·la 68														1
411	MC30	Son Rabat / Sa Real Nova	Manacor		1955		Arenisca	Poligon 4 parcel·la 375 (Sa Real Nova)														16
495		Son Ribot 2	Manacor		1957		Arenisca		Jaime Fullana Rosselló (1975)													0
295		Puig L'homonat	Manacor		1995		Arenisca	Poligon 4 parcel·la 375 (Sa Real Nova)														0
		Pedreres	Manacor		1958			Full 21-14														
		Pedreres Son Monday	Manacor		1963			F700														
		Pedrera (marca)	Manacor		2005			F700-Devora Sa Real Nova (Penya de Bellver)														
		Pedrera (marca)	Manacor		2005			F700-Devora Sa Real Nova (Penya de Bellver)														
147	MC31	Marina	Manacor		1958		Arenisca	Poligon 18 parcel·les 114, 115 i 116														3
		Sa Marineta	Manacor		1964		Arenisca															0
582	MC32	Ses Rotes 1ª	Manacor		1959		Arenisca															4
583		Ses Rotes 2ª	Manacor		1959		Arenisca															0
584		Ses Rotes 3ª	Manacor		1959		Arenisca															0
585		Ses Rotes 5ª	Manacor		1959		Arenisca															0
782		Ses Rotetas	Manacor		1962		Arenisca															0
656		Maria Angeles	Manacor		1960		Arenisca		Miguel Miguel Mas (1975)													0
943		Angelita	Manacor		1964		Arenisca															0
5		Angelita	Manacor		1984		Arenisca		Luis Galmés Palmer (1975)													0
		Porto-Cristo	Manacor		1954		Arenisca															0
16		SANTA BARBARA	Manacor	03. 07. 58	2014	31/12/2020	Arenisca	poligon 18, parcel·la 249	BARTOLOME BRUNET LLITERAS (Guillermo Timoner Barcelo 1975,0													
		Ses Pedreres	Manacor		1958			Full 30-15														
502	MC33	SBERT-BAUZA	Manacor	30. 05. 95	2017		Arenisca	poligon 3, parcel·la 173	CANTERA SA MURTERA, SL													4
		Pedrera (marca)	Manacor		2005			F700-Devora Son Sureda Pobre														

ARXIU DE PEDRERES DE MARÈS DE MALLORCA

Nº D'AUTORITZACIÓ	CODI	TOPÒNIM ASSIGNAT	MUNICIPI	DURADA DE L'ACTIVITAT			MATERIAL	DIRECCIÓ	TITULAR	LLOC	FONTS
				Alta	Activitat	Baixa					
Pedreres inactives	Pedreres actives										
numersió actual	numersió antiga	numersió actual	localitzada	no localitzada	Nom d'explotació						
484	738		MC34		L'Aval	Manacor					
					Villafrancuè	Manacor	25/03/1992				
					Pedrera (marca)	Manacor		1963			
					Pedrera (marca)	Manacor		1963			
					Pedrera (marca)	Manacor		2005			
					Pedrera (marca)	Manacor		2005			
	1040		MC35		Ne Foradada	Manacor			1966		
					Pedrera (marca)	Manacor		2005			
	510				PEDRERA DEN NICOLAU	Manacor	20/04/2001		18/04/2077	Arenisca	poligon 3, parcel·la 191
											CANTERA NICOLAU SA SINIA NOVA SL
	896		MC36		La Curva	Manacor			1964		
			MC37		Bellver	Manacor			1964		
	496				Belleve	Manacor			1957		
369			MC38		SON SUREDA POBRE	Manacor	18. 05. 81		2009	31/05/2025	Arenisca
					Pedrera (marca)	Manacor		0			
			MC39		Pedrera (marca)	Manacor		2005			
	608				Rosita	Manacor			1959		
	630		MC40		Es Mija	Manacor			1960		
			MC41		Pedrera de s'Estany den Mas / Frontó des Molar	Manacor			1897		
			MC42		Sa Murtera II	Manacor					
			MC43		Sa Murtera III	Manacor					
			MC44		Son Jaume Andreu	Manacor					
			MC45		Cala Murada	Manacor					
			MC46		Ses Pedreres	Manacor		2005			
			MC47		Can Negret	Manacor					
			MC48		Pedrera de Cala Murta	Manacor			1897		
	505		MC49		Gruta Mine	Manacor			1957		
	835		MC50		Gruta Taujo	Manacor			1963		
	80		MC51		Son Rapiña	Manacor			1954		
	693		MC52		Es Petré	Manacor			1961		
	694		MC53		Son Mas	Manacor			1961		
	783		MC54		La Perverance	Manacor			1962		
	894		MC55		Socias	Manacor			1964		
	946		MC56		El Puente	Manacor			1965		
	1043		MC57		Son Boné III	Manacor			1968		
462			MC58		ES BESSONS	Manacor	18. 07. 89				
			MR01		Pedreres a Muro	Muro			1789-1891		
			MR02		Pedreres de Sant Antoni	Muro			1801-1897		
	887				Antonia	Muro			1963		
	1013				Antonio	Muro			1967		
392					Antonia	Muro			1986		
			MR03		Binrromá	Muro			1887-1890		
	579				Vinroma	Muro			1958		
					Pedrera (marca)	Muro		1963			
					Pedrera (marca)	Muro		2005			

ARXIU DE PEDRERES DE MARÈS DE MALLORCA

Nº D'AUTORITZACIÓ	CODI	TOPÒNIM ASSIGNAT	MUNICIPI	DURADA DE L'ACTIVITAT			MATERIAL	DIRECCIÓ	TITULAR	LLOC	FONTS
				Alta	Activitat	Baixa					
Pedres inactives	Pedres actives										
numersió actual	numersió antiga	numersió actual	localitzada	no localitzada	Nom d'explotació						
			MR04		Pedra de Son Morei	Muro	1897				
	342				Son Morey 0	Muro					1
	348				Son Morey 5	Muro					2
	343				Son Morey 6	Muro					2
	347				Son Morey 7	Muro					2
	627				Son Morey 8	Muro					1
	1031				Gabriel	Muro				Antonio Amengual Ramis (1975)	3
	1081				San Gabriel	Muro				Gabriel Fomes Ramis (1975)	3
17					SANTA BARBARA	Muro	03. 01. 67	2000	26/05/1992		3
					Pedra (marca)	Muro		1963		F671-Devora Son Bonet	
					Pedra (marca)	Muro		2005		F671-Devora Can Dimoni	
	275		MR05		Son Morey 1	Muro					1
342					SON MOREY	Muro	?		1989	01/05/2022	MARIA GELABERT GARAU
	276		MR06		Son Morey 2	Muro					2
	277		MR07		Son Morey 3	Muro					1
	670				Son Morey 9	Muro					1
	278		MR08		Son Morey 4	Muro				Francisco Forteza Fuster (1975)	1
			MR09		Son Sant Martí	Muro					0
	346				Son S. Martí 1	Muro		1907-1930			1
	345				Son S. Martí 2	Muro					0
	344				Son S. Martí 3	Muro					0
	632		MR10		Son San Martí	Muro					1
	992		MR11		Isabel	Muro				Antonio Salas Miralles (1975)	1
	233		MR12		Son Blay	Muro				Antonio Garau Capó (1975)	1
	300		MR13		Son Blay	Muro					3
					Pedra (marca)	Muro		1963		F671-AI sud del nucli urbà	2
	272		MR14		Son Blay 1	Muro					5
	273		MR15		Son Blay 2	Muro					3
	274		MR16		Son Blay 3	Muro					2
	858		MR17		Moncadas	Muro					6
339			MR18		SON BLAI	Muro	19. 09. 79	2009	?		Juan Mir Payeras (1975)
					Pedra (marca)	Muro		2005		F671-Devora Hipodrom de Son Blai	2
409			MR19		UNIDOS	Muro	16. 05. 85	2000	?		SEBASTIAN ALORDA PASCUAL
					Pedra (marca)	Muro		2005		F671-Devora Hipodrom de Son Blai	1
	232		MR20		Son Font	Muro					1
	252		MR21		Son Font 1	Muro					1
	301				Son Font 22	Muro					1
	341				Son Font 21	Muro					1
	349				Son Font 23	Muro					1
	1065				Maria Apolonia	Muro					1
	253		MR22		Son Font 2	Muro				Antonio Porquer Vallespir (1975) / Jose Mateu Botle (1975)	2
	254		MR23		Son Font 3	Muro					2
	255		MR24		Son Font 4	Muro					3
	256		MR25		Son Font 5	Muro					1
	257		MR26		Son Font 6	Muro					1
	258		MR27		Son Font 7	Muro					1
	270				Son Font 19	Muro					1
	271				Son Font 20	Muro					1

ARXIU DE PEDRERES DE MARÈS DE MALLORCA

Nº D'AUTORITZACIÓ	CODI	TOPÒNIM ASSIGNAT	MUNICIPI	DURADA DE L'ACTIVITAT			MATERIAL	DIRECCIÓ	TITULAR	LLOC	FONTS
				Alta	Activitat	Baixa					
Pedres inactives	Pedres actives										
numersió actual	numersió antiga	numersió actual	localitzada	no localitzada	Nom d'explotació						
259	MR28	Son Font 8	Muro			1955	Arenisca	Poligon 5, parcel·la 1255			
1074		Margarita	Muro			1966	Arenisca	(localització estimada per situar una pedrera activa posterior a 1956)	Bernardino Morro Payeras (1975)		
261	MR29	Son Font 10	Muro			1955	Arenisca	Poligon 5, parcel·les 912, 1269 i 1299	Antonio Mas Ensenyat (1975)		
358		Juanita	Muro			1984	Arenisca	(localització estimada per situar una pedrera activa posterior a 1956)			
		Pedrera (marca)	Muro			2005		F671-Devora Hipodrom de Son Blai			
262	MR30	Son Font 11	Muro			1955	Arenisca	Poligon 5, parcel·la 1250			
1025		Margarita	Muro			1967	Arenisca	(localització estimada per situar una pedrera activa posterior a 1956)			
260	MR31	Son Font 9	Muro			1955	Arenisca	Final dels carrers Foners i Cristòfol Serra			
263		Son Font 12	Muro			1955	Arenisca	Final dels carrers Foners i Cristòfol Serra			
264		Son Font 13	Muro			1955	Arenisca	Final dels carrers Foners i Cristòfol Serra			
		Pedrera (marca)	Muro			2005		F671-Devora Hipodrom de Son Blai			
265	MR32	Son Font 14	Muro			1955	Arenisca	Interior d'illa C/ Teulera, Cristòfol Serra, Cervantes i Gregori Cerdó			
267	MR33	Son Font 16	Muro			1955	Arenisca	Interior d'illa C/ Joaquim Sastre, Àngels, Clova i Teulera			
268	MR34	Son Font 17	Muro			1955	Arenisca	Actual Col·legi Guillem Ballester (desapareguda)			
266	MR35	Son Font 15	Muro			1955	Arenisca	Actual pavelló poliesportiu (desapareguda)			
269	MR36	Son Font 18	Muro			1955	Arenisca	Actual pavelló poliesportiu (desapareguda)			
860	MR37	Santa Coloma	Muro			1963	Arenisca	Poligon 5, parcel·la 1311			
394	MR38	SALAS	MURO	02. 03. 83		2005	2005	03/08/2017	Arenisca	poligon 5, parcel·la 1253	BARTOLOME SALES ORFILA
		Pedrera (marca)	Muro			2005		F671-Devora Hipodrom de Son Blai			
251	MR39	Son Parera 1	Muro			1955	Arenisca	Poligon 11, parcel·la 36			
485		San Pedro	Muro			1957	Arenisca		Juan Monserrat Rado (1975)		
717		San Juan	Muro			1962	Arenisca		Guillermo Sastre Mateu (1975)		
952		Son Duri	Muro			1965	Arenisca		Bernardo Mayol Taberner (1975)		
		Pedrera (marca)	Muro			1963		F671-Devora Son Parera			
		Pedrera (marca)	Muro			1963		F671-Devora Son Parera Nou			
		Pedrera (marca)	Muro			2005		F671-Devora Vella Plana			
		Pedrera (marca)	Muro			2005		F671-Devora Vella Plana			
634	MR40	Son Auba	Muro			1960	Arenisca	Poligon 11, parcel·la 65	Matias Payeras Rebassa (1975)		
		Pedrera (marca)	Muro			2005		F671-Devora Alicanti			
12		SON AUBA	MURO	01. 01. 73			23/12/2103	Arenisca	poligon 11, parcel·la 65 i part de la 63	SEBASTIAN PERELLO CARRIO (també 1975)	
680	MR41	Es Vela	Muro			1961	Arenisca	Poligon 9, parcel·les 434, 435 i 436			
	MR42	Son Lleig 2	Muro				Arenisca	Poligon 11, parcel·la 46			
		Pedrera (marca)	Muro			1963		F671-Devora Son Auba			
		Pedrera (marca)	Muro			2005		F671-Devora Alicanti			
	MR43	Alacanti Vell	Muro				Arenisca	Poligon 11, parcel·la 43			
	MR44	Alacanti Nou	Muro				Arenisca	Poligon 11, parcel·la 44			
	MR45	Son Blai IV	Muro				Arenisca	Poligon 5, parcel·la 803			
	MR46	Es Camatge	Muro				Arenisca	Poligon 5, parcel·la 884			
	MR47	Son Lleig	Muro				Arenisca	Poligon 11, parcel·les 63, 64, 66 i 127			
824	MR48	Mª Magdalena	Muro			1963	Arenisca	(no trobada)	Nicolas Nicolau Aloy (1975)		
855	MR49	Santa Agueda	Muro			1963	Arenisca	(no trobada)			
	PM00	Torrent del Mal Pas	Palma			1409	Arenisca	(no trobada)			
	PM01	Torre del Far	Palma?			1409	Arenisca	(no trobada)			
	PM02	Portopí 1	Palma			1409-1930	Arenisca	(no trobada)		DOC HIST	1
	PM03	Pedres de S'Arenal (Torrent Jueus)	Palma			1897	Arenisca	(no trobada)		DOC HIST	1
	PM04	Conjunt d'interès etnològic de Can Escanyat	Palma			0	Arenisca	Poligon 56, parcel·les 13, 17, 18, 19, 20, 21, 22, 23, 24, 25 i 26			

ARXIU DE PEDRERES DE MARÈS DE MALLORCA

Nº D'AUTORITZACIÓ		CODI	TOPÒNIM ASSIGNAT	MUNICIPI	DURADA DE L'ACTIVITAT			MATERIAL	DIRECCIÓ	TITULAR	LLOC	FONTS														
Pedreres inactives	Pedreres actives	localitzada	no localitzada	Nom d'explotació	Alta	Activitat	Baixa	FI autorització			pedrera cartografiada	pedrera cartografiada (PIC)	Documents històrics (els anys que apareixen són els de la informació no de la publicació)	Binimelis, 1595**	Vargas, 1787*	Berard, 1788**	Grasset St Sauveur, 1807**	Dameto et. al., 1840*	Laurens, 1840**	Parcerisa i Piferer, 1842*	Devillier, 1874*	Penya Nicolau, 1891*	Habsburg-Lorena, 1867**	D'Este, 1907*	Pla Casadevall, 1950*	
																										numersió actual
		PM05	Coll den Rebassa	Palma	1440-1897				Arenisca		1		DOC HIST					2								
			Pedrera de sa Torre den Pau	Palma	1897				Arenisca	C/ Illa de Samos, 12 (Es Coll d'en Rabassa)	1															
			Casas Novas (Coll d'en Rebassa)	Palma	1907-1929				Arenisca		2															
			Can Planas (Coll d'en Rebassa)	Palma	1907-1930				Arenisca		2															
		PM06	Pedreres properes al Castell de Bellver (Font Santa)	Palma	1309-1897				Arenisca	Conjunt de pedrera subterrània davall Castell de Bellver + pedrera a cel obert	1		DOC HIST					1								
			Fontanta 2	Palma	1890				Arenisca	C/ La Taulera, 34 (part catalogada)	1															
			Pedreres de Bellver	Palma							2															
		PM07	Torre Redona	Palma	1887-1923				Arenisca	Entre Camí de la Torre Redona, C/ Sertori i part de Can Pastilla	2															
			Torre Redona 2	Palma	1907-1926				Arenisca		2															
			Torre Redona 3	Palma	1907-1926				Arenisca		2															
			Torre Redona 4	Palma	1907-1930				Arenisca		2															
		PM08	Son Manuel 1	Palma	1907-1930				Arenisca	Poligon 51, parcel·les 8 i 15 i part del Coll d'en Rabassa	1															
			Son Manuel 2	Palma	1907-1930				Arenisca		1															
			Son Manuel 3	Palma	1907-1929				Arenisca		1															
			Son Manuel 4 *	Palma	1907-1929				Arenisca		1															
			Son Manuel 5 *	Palma	1907-1929				Arenisca		1															
			Son Manuel 6 *	Palma	1907-1929				Arenisca		2															
			Son Manuel 7 *	Palma	1907-1929				Arenisca		2															
			Son Manuel unió	Palma	1930				Arenisca		2															
195			Ca'n Manuel I	Palma			1954		Arenisca		8															
196			Ca'n Manuel II	Palma			1954		Arenisca		8															
197			Ca'n Manue III	Palma			1954		Arenisca		8															
445		PM09	Son Mosson Nou	Palma			1956		Arenisca	Poligon 51, parcel·les 19 i 20; C/ Dèntol, 37 i C/ Pop, 38 (Es Carnatge)	34															
723			Vista Alegre	Palma			1962		Arenisca		0															
			Pedrera (marca)	Palma	1963					F698-Devora El Reflector																
			Pedrera (marca)	Palma	1963					F698-Devora Can Pastilla																
		PM10	Son Suñer	Palma	1907-1930				Arenisca	Urbanització Bellavista (de Palma)	1															
41			Son Suñer	Palma			1954		Arenisca		1															
567			Son Suñé	Palma			1958		Arenisca		1															
600			San Fernando	Palma			1959		Arenisca	Juan Amengual Adrover (1975)	1															
966			Bonanza	Palma			1965		Arenisca	Benito Caldentey Mestre (1975)	2															
164			SON SUNYER	Palma	1958		1999	31/03/2006	Arenisca	MIGUEL FLUXA SERVERA	1															
181			Malquerida II	Palma			1975		Arenisca	Jose Morey Salva (1975)	1															
			Canteras	Palma	1932					Devora s'Arenal																
			Las Canteras	Palma	1963					F698																
			Pedrera (marca)	Palma	1963					F698-Devora Las Canteras																
		PM11	Sa Cabana (Pla de Sant Jordi)	Palma	1907-1926				Arenisca		2															
580			La Cabaneta	Palma			1958		Arenisca		2															
866			3ª Cabaneta	Palma			1963		Arenisca	Poligon 45, parcel·les 123, 125 i 126	2															
711			Nueva Cabaneta	Palma			1962		Arenisca		2															
		PM12	Can Volavolavola	Palma	1907-1929				Arenisca	Poligon 50 parcel·les 99, 136 i 178	6															
597			Son Vola	Palma			1959		Arenisca		2															
622		PM13	Son Ferré	Palma	1959				Arenisca	Poligon 50 parcel·la 90	2															
		PM14	Es Pil·lari (varies)	Palma					Arenisca		0															
33			San Francisco	Palma			1954		Arenisca		1															
602			San Francisco	Palma			1959		Arenisca		1															
1029			Inomarí	Palma			1967		Arenisca	Martin Salva Llull (1975)	1															
75			SAN FRANCISCO	Palma	1963		2007	01/10/2021	Arenisca	poligon 58, parcel·la 67 i 68	1															

ARXIU DE PEDRERES DE MARÈS DE MALLORCA

Nº D'AUTORITZACIÓ	CODI	TOPÒNIM ASSIGNAT	MUNICIPI	DURADA DE L'ACTIVITAT			MATERIAL	DIRECCIÓ	TITULAR	LLOC	FONTS
				Alta	Activitat	Baixa					
Pedres inactives	Pedres actives						FI autorització				
numersió actual	numersió antiga	numersió actual	localitzada	no localitzada	Nom d'explotació					pedrera cartografiada	
										(PIC) pedrera cartografiada	Documents històrics (els anys que apareixen són els de la informació no de la publicació)
	480		PM72	San Antonio	Palma		1956	Arenisca	(no trobada)		
	1052			San Antonio	Palma		1965	Arenisca			
	659		PM73	San Bernardo	Palma		1960	Arenisca	(no trobada)		
	977			San Bernardo	Palma		1964	Arenisca			
	592		PM74	San Jaime	Palma		1959	Arenisca	(no trobada)		
	721			San Jaime II	Palma		1962	Arenisca			
	450		PM75	Son Verí	Palma		1956	Arenisca	(no trobada)		
326				Son Very	Palma		1977	Arenisca			
	183		PM76	Ca'n Juan II	Palma		1954	Arenisca	(no trobada)		
	160			Ca'n Juan Pla	Palma		1954	Arenisca			
	226			Juana	Palma		1954	Arenisca			
	420			Juana Maria	Palma		1955	Arenisca			
	658		PM77	Sita	Palma		1960	Arenisca	(no trobada)		
	690			La Chita	Palma		1961	Arenisca			
	852		PM78	Quimina	Palma		1963	Arenisca	(no trobada)		
	985			Gusmina 2ª	Palma		1965	Arenisca			
	189		PM79	Ca ne Calafate	Palma		1954	Arenisca	(no trobada)		
	148		PM80	Ca'n Garbás	Palma		1954	Arenisca	(no trobada)		
	147		PM81	Ca'n L'Orgue	Palma		1954	Arenisca	(no trobada)		
	158		PM82	Ca'n Rius	Palma		1954	Arenisca	(no trobada)		
	142		PM83	Ca'n Romaguera	Palma		1954	Arenisca	(no trobada)		
	143		PM84	Ca'n Vey	Palma		1954	Arenisca	(no trobada)		
	219		PM85	Ca'n Vich	Palma		1954	Arenisca	(no trobada)		
	144		PM86	Ca's Saut	Palma		1954	Arenisca	(no trobada)		
	205		PM87	En Gorra	Palma		1954	Arenisca	(no trobada)		
	215		PM88	Palau	Palma		1954	Arenisca	(no trobada)		
	218		PM89	S'inquero	Palma		1954	Arenisca	(no trobada)		
	204		PM90	Se Triet	Palma		1954	Arenisca	(no trobada)		
	206		PM91	Terrades	Palma		1954	Arenisca	(no trobada)		
	402		PM92	Martina	Palma		1955	Arenisca	(no trobada)		
	338		PM93	Octubre	Palma		1955	Arenisca	(no trobada)		
	421		PM94	El Figueral	Palma		1956	Arenisca	(no trobada)		
	461		PM95	Son Lumet	Palma		1956	Arenisca	(no trobada)		
	510		PM96	3 Amigos	Palma		1957	Arenisca	(no trobada)		
	498		PM97	Dos Hermanos	Palma		1957	Arenisca	(no trobada)		
	519		PM98	La Provechosa	Palma		1957	Arenisca	(no trobada)		
	563		PM99	Sa Pedrisca	Palma		1958	Arenisca	(no trobada)		
	533		PM100	Santa Teresa	Palma		1958	Arenisca	(no trobada)		
	532		PM101	Son Gabriel	Palma		1958	Arenisca	(no trobada)		
	609		PM102	Buenaventura	Palma		1959	Arenisca	(no trobada)		
	671		PM103	Ca'n Lluet	Palma		1959	Arenisca	(no trobada)		
	612		PM104	Ca's Confité	Palma		1959	Arenisca	(no trobada)		
	615		PM105	San Sebastián	Palma		1959	Arenisca	(no trobada)		
	644		PM106	Ca'n Nico	Palma		1960	Arenisca	(no trobada)		
	654		PM107	San Mateo	Palma		1960	Arenisca	(no trobada)		
	743		PM108	Badaluch 1	Palma		1962	Arenisca	(no trobada)		
	731		PM109	Ca'n Amengual	Palma		1962	Arenisca	(no trobada)		
	741		PM110	Ca'n Antich	Palma		1962	Arenisca	(no trobada)		
	728		PM111	Ca's Vinde	Palma		1962	Arenisca	(no trobada)		

ARXIU DE PEDRERES DE MARÈS DE MALLORCA

Nº D'AUTORITZACIÓ		CODI	TOPÒNIM ASSIGNAT	MUNICIPI	DURADA DE L'ACTIVITAT			MATERIAL	DIRECCIÓ	TITULAR	LLOC	FONTS		
Pedreres inactives	Pedreres actives	localitzada	no localitzada	Nom d'explotació		Alta	Activitat	Baixa	Fi autorització		pedrera cartografiada	pedrera cartografiada (PIC)	Documents històrics (els anys que apareixen són els de la informació no de la publicació)	
														numersió actual
	770		PM112	La Revoltosa	Palma			1962		Arenisca	(no trobada)		0	
	749		PM113	La Ventura	Palma			1962		Arenisca	(no trobada)		0	
	745		PM114	Mari-Loli	Palma			1962		Arenisca	(no trobada)		0	
	739		PM115	Siquier	Palma			1962		Arenisca	(no trobada)		0	
	865		PM116	Mª del Carmen	Palma			1963		Arenisca	(no trobada)		0	
	984		PM117	Marimarga	Palma			1965		Arenisca	(no trobada)		0	
	1038		PM118	Ca'n Digaso	Palma			1968		Arenisca	(no trobada)		0	
	1050		PM119	El Puente	Palma			1968		Arenisca	(no trobada)		0	
	1051		PM120	La Estrella	Palma			1968		Arenisca	(no trobada)		0	
	1049		PM121	Maria Antonia	Palma			1968		Arenisca	(no trobada)		0	
313			PM122	Puigserver	Palma			1982		Arenisca	(no trobada)		0	
262			PM123	M. Bibiloni II	Palma			1988		Arenisca	(no trobada)		0	
351			PM124	S'Aranjassa	Palma			1986		Arenisca	(no trobada)		0	
400			PM125	Los Limoneros	Palma			1989		Arenisca	(no trobada)		0	
			PM126	Sa Pedrera	Palma			1958		Arenisca	(no trobada)		0	
			PM127	Pedrera (marca)	Palma			1963		Arenisca	(no trobada)		0	
67		PT01	ES Camatje	Petra				1954		Arenisca			2	
311			ES Camatje	Petra				1955		Arenisca			2	
629			Cirer	Petra				1959		Arenisca			2	
50			CIRER III	Petra	06. 05. 61			2015	09/04/2015	Arenisca	poligon 8, parcel·la 40	JOSE OLIVER SANTANDREU (Felipe Cirer Llabres 1975)	1	
257			Montserrat Tug.	Petra				1992		Arenisca			4	
			Pedreras	Petra			1916			Arenisca	Devora Petra			
			Pedreras	Petra			1963			Arenisca	F700			
			Pedrera (marca)	Petra			1963			Arenisca	F700-Devora Son Montserrat			
			Pedreras	Petra			2005			Arenisca	F700			
			Pedrera (marca)	Petra			2005			Arenisca	F700-Devora Son Montserrat			
	91		ES VILAFRANQUER	Petra	21. 02. 72				09/10/2079	Arenisca	poligon 8, parcel·la 40	CANTERAS CAS VILAFRANQUER, SL	2	
575		PT02	La Porrassa	Petra				1958		Arenisca				
910			Sa Porrassa	Petra				1964		Arenisca				
951			La Porrassa	Petra				1965		Arenisca				
139			SA PORRASSA	Petra	21. 06. 65				?	Arenisca	poligon 8, parcel·la 39	Francisco Aloy Garau (1975)	1	
496			SA PORRASSA II	Petra	03/06/1992			2009	?	Arenisca	poligon 8, parcel·la 39		1	
100		PT03	JOFRE	Petra	07. 03. 69			2011	13/04/1994	Arenisca	poligon 8, parcel·la 39	GABRIEL JOFRE FERRAGUT (Gabriel Jofre Nicolau 1975)	2	
449		PT04	VANRELL	Petra	19. 02. 88			2015		Arenisca	poligon 8, parcel·la 39	RAFAEL MESQUIDA MESQUIDA	4	
			Pedrera (marca)	Petra			1963			Arenisca	F700-Devora Pedreras			
448		PT05	ALZAMORA	Petra	19. 02. 88			2013	31/12/2010	Arenisca	poligon 8, parcel·la 39	RAFAEL MESQUIDA MESQUIDA	4	
			Pedrera (marca)	Petra			2005			Arenisca	F700-Devora Pedreras			
524		PT06	MARISOL	Petra				1988	07/07/2018	Calcarenites (Marès)	poligon 8, parcel·la 39	MIGUEL SERVERA MIQUEL	3	
399		PT07	Mayol	Petra				1985		Arenisca	Poligon 8 parcel·la 61		1	
438			MAYOL II	Petra	06. 10. 86			2017	15/11/2019	Arenisca	poligon 8, parcel·la 61	NICOLAS SALOM MESQUIDA	1	

ARXIU DE PEDRERES DE MARÈS DE MALLORCA

Nº D'AUTORITZACIÓ	CODI	TOPÒNIM ASSIGNAT	MUNICIPI	DURADA DE L'ACTIVITAT			MATERIAL	DIRECCIÓ	TITULAR	LLOC	FONTS
				Alta	Activitat	Baixa					
Pedres inactives	Pedres actives										
numersió actual	numersió antiga	numersió actual	localitzada	no localitzada	Nom d'explotació						
	SP01	Pedres a Sa Pobla	Sa Pobla	1840			Arenisca	(no trobada)			DOC HIST
199	SL01	Sa Real Ses Pedreres	Sant Llorenç		1954		Arenisca	Poligon 5, parcel·la 663 Full 30-E11			4
393	SL02	Na Gatera I	Sant Llorenç		1955		Arenisca	Poligon 2, parcel·la 92			1
394		Na Gatera II	Sant Llorenç		1955		Arenisca				0
303	SL03	Ca'n Amer	Sant Llorenç	00/01/1900	1977		Arenisca	Poligon 2, parcel·la 602			2
	SL04	Pedres de sa Punta de n'Amer	Sant Llorenç		1897		Arenisca	poligon 1, parcel·la 1			DOC HIST
	SL05	Sa Coma	Sant Llorenç				Arenisca	(no trobada)			0
809	SL06	Sta. Margarita	Sant Llorenç		1963		Arenisca	(no trobada)	Jaime Rivet Gaya / Gabriel Mesquida Sancho (1975)		0
436	SE01	SES ROTES VELLES	Santa Eugènia	27. 08. 86	1996	?	Arenisca	poligon 3, parcel·les 69, 71, 72 i 73	BARTOLOME COLL CRESPI		4
	SM01	Pedra den Carreres	Santa Margalida		0		Arenisca	poligon 15, parcel·les 169 i 170			DOC HIST
		Pedres Vernissa	Santa Margalida		1897		Arenisca	Poligon 15, parcel·les 168, 169, 170 i 171			1
284		Bardisa Vey	Santa Margalida		1955		Arenisca				3
285		Bardisa Vey	Santa Margalida		1955		Arenisca				3
286		Bardisa Vey	Santa Margalida		1955		Arenisca				3
291		Vernisa Veya	Santa Margalida		1955		Arenisca				3
292		Berdisa Veya	Santa Margalida		1955		Arenisca				3
361		Vernisa Vieja	Santa Margalida		1955		Arenisca		Guillermo Alzamora Perelló (1975)		3
178		VERNISA VELL	Santa Margalida	14. 04. 69	2012	01/09/2036	Arenisca	poligon 15, parcel·la 169	CANTERAS DE VERNISA VEY SC		1
		Pedra (marca)	Santa Margalida		1963		Arenisca	F671-Devora Vernisa Vey			
		Ses Pedreres	Santa Margalida		2005		Arenisca	F671			
		Pedra (marca)	Santa Margalida		2005		Arenisca	F671-Devora Carerrasa de Vernissa			
243	SM02	Sa Taulada	Santa Margalida		1955		Arenisca	Poligon 7, parcel·la 202			DOC HIST
244		Sa Taulada 1ª	Santa Margalida		1955		Arenisca				1
245		Sa Taulada 2ª	Santa Margalida		1955		Arenisca				1
246		Sa Taulada 3ª	Santa Margalida		1955		Arenisca				1
247		Sa Taulada 4ª	Santa Margalida		1955		Arenisca				2
248		Sa Taulada 5ª	Santa Margalida		1955		Arenisca				2
249		Sa Taulada 6ª	Santa Margalida		1955		Arenisca				2
250		Sa Taulada 7ª	Santa Margalida		1955		Arenisca		Mateo March Morey (1975)		2
		Pedra de Sa Taulada	Santa Margalida		1897		Arenisca	poligon 7, parcel·la 198			1
		Ses Pedreres de Son Fullós	Santa Margalida		1958		Arenisca	Full 12-11			
		Pedra (marca)	Santa Margalida		1963		Arenisca	F671-Devora Sa Teulada			
		Pedra (marca)	Santa Margalida		1963		Arenisca	F671-Devora Sa Teulada			
		Ses Pedreres	Santa Margalida		2005		Arenisca	F671			
		Pedra (marca)	Santa Margalida		2005		Arenisca	F671-Devora Sa Teulada			
	165	SA TEULADA	SANTA MARGALIDA	22. 03. 57		08/10/2026	Arenisca	poligon 7, parcel·la 198	MATEO MASCARO MARCH		2
103	SM03	Vernisa Nou	Santa Margalida		1978		Arenisca	Poligon 15, parcel·la 228	Jaime Alou March (1975)		1
242	SM04	Santa Eulalia	Santa Margalida		1955		Arenisca	Poligon 14, parcel·la 3			1
	SM05	Santa Eulària	Santa Margalida		0		Arenisca				0
1041		Sta. Eulalia	Santa Margalida		1966		Arenisca	Poligon 14 parcel·les 30			2
419	SM06	Santa Eulalia	Santa Margalida		1987		Arenisca	Poligon 14, parcel·la 111			1
978	SM07	Ca'n Sigalo	Santa Margalida		1965		Arenisca	Poligon 14, parcel·les 13, 14 i 91			2
290	SM08	Son Bauló	Santa Margalida		1955		Arenisca	Poligon 14, parcel·la 20			1
668	SM09	Son Bauló 1ª	Santa Margalida		1960		Arenisca	Poligon 14, parcel·la 19			2
664	SM10	Son Bauló 2ª	Santa Margalida		1960		Arenisca	Poligon 13, parcel·la 28			1

ARXIU DE PEDRERES DE MARÈS DE MALLORCA

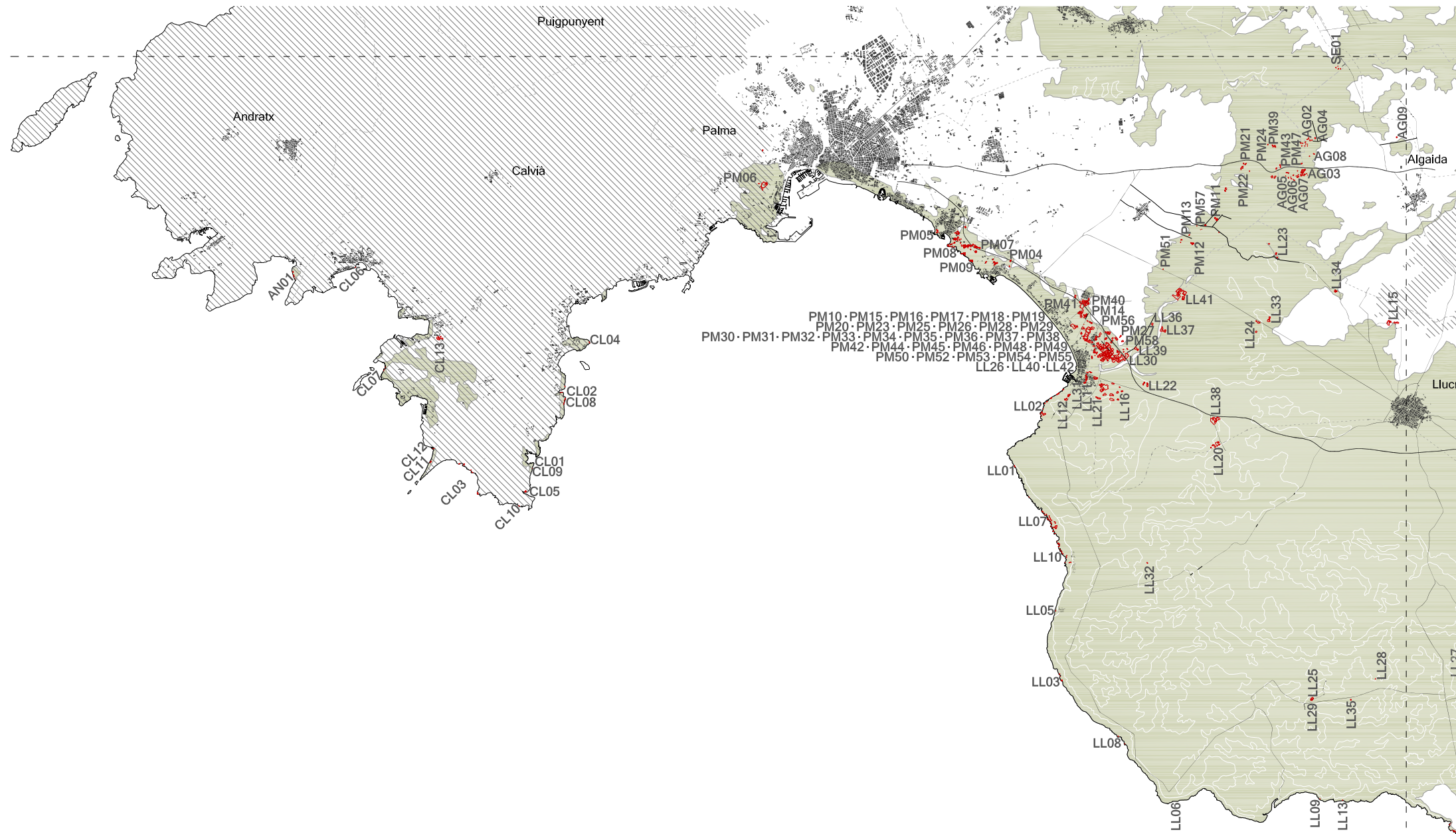
Nº D'AUTORITZACIÓ	CODI	TOPÒNIM ASSIGNAT	MUNICIPI	DURADA DE L'ACTIVITAT			MATERIAL	DIRECCIÓ	TITULAR	LLOC	FONTS								
				Alta	Activitat	Baixa													
Pedreres inactives	Pedreres actives	Nom d'explotació									12								
												numeració actual	numeració antiga	numeració actual	localitzada	no localitzada	pedrera cartografiada	pedrera cartografiada (PIC)	Documents històrics (els anys que apareixen són els de la informació no de la publicació)
	SM11	Pedrera a Can Bergues	Santa Margalida	0			Arenisca	poligon 15, parcel·la 156		1									
283		Son Morro	Santa Margalida		1955		Arenisca	Poligon 15, parcel·les 156, 157 i 158		10									
		Pedrera (marca)	Santa Margalida	1963				F671-Devora Son Morro											
289	SM12	Son Morro	Santa Margalida		1955		Arenisca	Poligon 15, parcel·les 138, 140, 142, 326		3									
		Pedrera (marca)	Santa Margalida	1963				F671-Devora Son Morro											
665	SM13	Son Morro	Santa Margalida		1960		Arenisca	Poligon 15, parcel·la 162		2									
595	SM14	Tanca Manents	Santa Margalida		1959		Arenisca	Poligon 15, parcel·les 160, 161, 163 i 164 (hipòtesi)		11									
		Pedrera (marca)	Santa Margalida	1963				F671-Devora Sa Teulada											
	SM15	Pedrera de Can Toni Carboner	Santa Margalida	0			Arenisca	poligon 12, parcel·la 90		2									
351	SM16	Butifarra	Santa Margalida		1955		Arenisca	Poligon 12, parcel·la 60		2									
287	SM17	La Punta	Santa Margalida		1955		Arenisca	Poligon 10, parcel·les 233 i 234 (hipotesi)		2									
	SM18	Pedrera a Son Fullós	Santa Margalida	0			Arenisca	poligon 10, parcel·la 388 (també parcel·les 117 i 118)		7									
	SM19	Son Fullós 2	Santa Margalida				Arenisca	Poligon 10, parcel·les 167, 406, 408 i 443		16									
667	SM20	Son Marí	Santa Margalida		1960		Arenisca			1									
		Pedrera a Son Marí	Santa Margalida	0			Arenisca	poligon 11, parcel·la 59		1									
	SM21	Pedrera de Son Real II	Santa Margalida	0			Arenisca	poligon 12, parcel·la 176		5									
641		Son Real	Santa Margalida		1960		Arenisca												
	SM22	Pedrera a la carretera de Can Picafort I	Santa Margalida	0			Arenisca	poligon 14, parcel·la 72		1									
	SM23	Pedrera a la carretera de Can Picafort II	Santa Margalida	0			Arenisca	poligon 13, parcel·la 64		1									
241		Saco	Santa Margalida		1955		Arenisca												
	SM24	Pedrera a n'ies Figueral	Santa Margalida	0			Arenisca	poligon 12, parcel·les 123 i 159		3									
	SM25	Ses Pedreres	Santa Margalida				Arenisca	costa de Son Serra de Marina		4									
		Ses Pedreres	Santa Margalida	1958				Full 12-F9											
288	SM26	Ravellá	Santa Margalida		1955		Arenisca	(no trobada)		0									
581	SM27	Girer	Santa Margalida		1958		Arenisca	(no trobada)		0									
	SM28	Pedrera i necròpolis a Sa Boleda	Santa Margalida	0			Arenisca	(no trobada)		0									
	SM29	Talaiot i pedrera a Binicaubell	Santa Margalida	0			Arenisca	(no trobada)		0									
	SM30	Pedrera a Son Doblons	Santa Margalida	0			Arenisca	(no trobada)		0									
	SM31	Pedrera al torrent de Son Real I	Santa Margalida	0			Arenisca	(no trobada)		0									
	SM32	Pedrera al torrent de Son Real II	Santa Margalida	0			Arenisca	(no trobada)		0									
	SM33	Pedrera de Son Real I	Santa Margalida	0			Arenisca	(no trobada) poligon 12, parcel·les 127 i 128		0									
	SM34	Poblat i pedrera antic camí d'Artà	Santa Margalida	0			Arenisca	(no trobada) poligon 11, parcel·la 57		0									
	SR01	Erbosá	Santa Maria	1887-1897			Arenisca	(no trobada)		0	DOC HIST 1								
631	SR02	Sa Pradera	Santa Maria		1960		Arenisca	(no trobada)		0									
	ST01	Pedrera a Santanyí (sense ubicació) (ALM)	Santanyí	1309-1897			Arenisca	(no trobades, per no tenir cap descriptor)		0	DOC HIST 1 1 1 3 1 1 1 1 1 1 1								
	ST02	Pedreres a Santanyí (costa)	Santanyí	1305-1841			Arenisca	(no trobades, per no tenir cap descriptor)		0									
	ST03	Cala Figuera	Santanyí	1410-1430			Arenisca			3									
		Sa Pedrera	Santanyí	1958				Full 43-E6											
	ST04	Pedreres a Santanyí sortida del poble	Santanyí	1789			Arenisca	Carrer de ses Pedreres, 21 i Poligon 3, parcel·la 371		1	DOC HIST 1								
		Ses Pedreres Grands (interior)	Santanyí	1789-1964			Arenisca												
		Santanyí 1 (interior)	Santanyí	1890			Arenisca												
		Santanyí 2 (interior)	Santanyí	1890			Arenisca												
		Varios dueños	Santanyí	1907-1930			Arenisca												
	ST05	Es Cap des Moro	Santanyí	1870			Arenisca			2									
		Pedrera des Cap des Moro	Santanyí							0									
	ST06	Pedrera de Cala Figuereta (costa)	Santanyí	1870-1897			Arenisca			4	DOC HIST 1								
	ST07	Cala Llonga	Santanyí	1870-1897			Arenisca			2	DOC HIST 2								
		Pedreres de sa Punta	Santanyí	1891				Plano de Puerto Petro											










ARXIU DE PEDRERES DE MARÈS DE MALLORCA

Nº D'AUTORITZACIÓ		CODI	TOPÒNIM ASSIGNAT	MUNICIPI	DURADA DE L'ACTIVITAT			MATERIAL	DIRECCIÓ	TITULAR	LLOC	FONTS														
Pedreres inactives	Pedreres actives	localitzada	no localitzada	Nom d'explotació	Alta	Activitat	Baixa	FI autorització			pedrera cartografiada	pedrera cartografiada (PIC)	Documents històrics (els anys que apareixen són els de la informació no de la publicació)	Binimelis, 1595**	Vargas, 1787*	Berard, 1788**	Grasset St Sauveur, 1807**	Dameto et. al., 1840*	Laurens, 1840**	Parcerisa i Piferer, 1842*	Davillier, 1874*	Penya Nicolau, 1891*	Habsburg-Lorena, 1867**	D'Este, 1907*	Pla Casadevall, 1950*	
																										numersió actual
		ST08	s'Estret des Temps	Santanyí		1870-1964			Arenisca		9															
			S'Estret des Temps	Santanyí							0															
		ST09	Pedrera de sa Cova foradada (costa)	Santanyí		1897			Arenisca		6		DOC HIST													1
		ST10	Pedreres del Calo des Sivinar (costa)	Santanyí		1897			Arenisca		3		DOC HIST													1
		ST11	Es Baus	Santanyí		1890			Arenisca		6															
		ST12	Punta des Sivinar	Santanyí					Arenisca		1															
		ST13	Pedreres de sa Plana	Santanyí					Arenisca		5															
			Sa Pedrera de sa Plana	Santanyí		1958				Full 44-C10																
511		ST14	MOLI DES PONT	Santanyí	11/06/2002		2013	26/08/2014	Arenisca	poligon 10, parcel·la 1186		1														PETRUS 6090, SL
493		ST15	PISA DOS	Santanyí	30. 04. 92	1992-2012	2013	30/05/2078	Arenisca	poligon 10, parcel·la 1203		3														JOAN VERGER SUAU
			Son Jordà (interior)	Santanyí		1964			Arenisca																	
		ST16	Son Danús	Santanyí		1964			Arenisca	poligon 2, parcel·les 362 i 397		2														
235			Mari-Juana	Santanyí			1987		Arenisca			3														
	500	ST17	SA PEDRERA	Santanyí	12. 07. 93			12/07/2023	Arenisca	poligon 10, parcel·la 1204, 1205, 1206, 1207 i 1208		2														SEBASTIAN CALDENTY LLOPIS
		ST18	Pedrera des Pontàs	Santanyí					Arenisca	Davant des Pontàs		1														
		ST19	Es Vettari de Son Danús	Santanyí						(no trobada)		0														
		ST20	Na Timonera	Santanyí						(no trobada)		0														
		ST21	Sa Vallet	Santanyí						(no trobada)		0														
		ST22	S'Alqueria Blanca (cami)	Santanyí		1870			Arenisca	(no trobada)		0														
		ST23	Son Sans	Santanyí		1914-1930			Arenisca	(no trobada)		0														
	327	ST24	Son Coves	Santanyí			1955		Arenisca	(no trobada)		0														
	326	ST25	Son Morlà	Santanyí			1955		Arenisca	(no trobada)		0														
177		ST26	Caldentey	Santanyí			1976		Arenisca	(no trobada)		0														
		ST27	Es Figueral	Santanyí		1964			Arenisca	(no trobada)		0														
		ST28	Es Llombards (interior)	Santanyí		1964			Arenisca	(no trobada)		0														
		ST29	Es Rafal	Santanyí		1964			Arenisca	(no trobada)		0														
		ST30	Molí den Jordi (interior)	Santanyí		1964			Arenisca	(no trobada)		0														
356		SC01	Tarré Blanch	Sencelles			1955		Arenisca	Poligon 11 parcel·les 14 i 15		1														
604		SC02	Moreo Nou	Sencelles			1959		Arenisca	Poligon 12 parcel·la 68		1														
		SS01	Pedrera des Cabots	Ses Salines					Arenisca	costa davant l'Illot des Cabots a la Colònia de Sant Jordi		1														
		SS02	Pedrera illot des Freres	Ses Salines					Arenisca	costa darrere el Port de la Colònia de Sant Jordi		1														
		SS03	Pedrera de na Moltona	Ses Salines		1897			Arenisca	Illot de na Moltona (Colònia de Sant Jordi)		1		DOC HIST												1
		SS04	Pedrera de na Pelada	Ses Salines					Arenisca	Illot de na Pelada (Colònia de Sant Jordi)		2														
		SS05	Pedrera Punta Volantina	Ses Salines					Arenisca	costa a la Punta Volantina a la Colònia de Sant Jordi		1														
			Sa Pedrereia	Ses Salines		1958				Full 42-G1																
		SS06	Pedrera de sa Puntassa	Ses Salines		1870			Arenisca	costa davora el Far de la Colònia de Santa Jordi		2														
	983	SS07	Es Mitjà Gran	Ses Salines			1965		Arenisca	poligon 2, parcel·les 12, 216, 217		3														
			Pedreres des Mitjà Gran	Ses Salines		1964			Arenisca																	
	1015	SS08	Anita	Ses Salines			1967		Arenisca	Poligon 2, parcel·la 8		2														
	945	SS09	Francisca	Ses Salines			1965		Arenisca	Poligon 2, parcel·les 10, 11 i 197		5														
			Pedrera (marca)	Ses Salines		2003				F724-Devora Es Mitjà Gran																
		SS10	Pedrera des Turó	Ses Salines						poligon 8, parcel·la 357		2														
		SS11	S'Avall	Ses Salines		1907-1964			Arenisca	poligon 10, parcel·la 27		4														
			Sa Vall	Ses Salines		1964			Arenisca			4														
			Pedrera sa Vall	Ses Salines		2003				F748																
	873	SS12	La Magdalena	Ses Salines			1963		Arenisca	poligon 2, parcel·les 200		3														Lorenzo Bonet Garcias (1975)
		SS13	Sa Canova	Ses Salines		1964			Arenisca	poligon 1, parcel·les 57 i 99		4														
		SS14	Ses Colònies 1	Ses Salines						poligon 1, parcel·les 20, 22 i 111; poligon 2, parcel·les 155, 161 i 162		2														

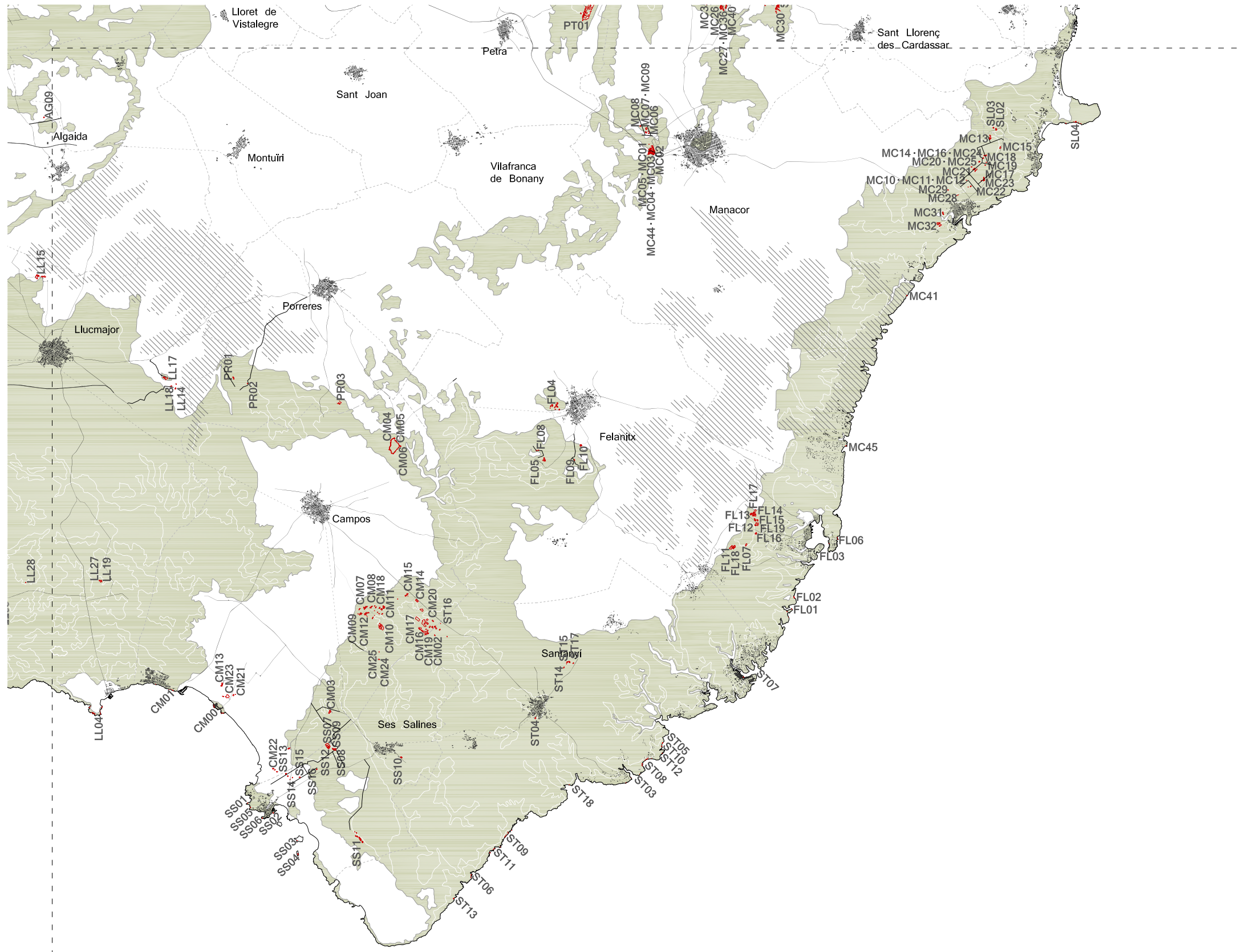
6.2. CARTOGRAFIA DE PEDRERES DE MARÈS

A continuació es presenta la Cartografia de pedreres de marès on es situen totes les pedreres relacionades a la Base de Dades. Aquesta cartografia es presenta a una escala inferior a la mostrada al document de tesi per a ajudar a la seva lectura, per aquest motiu l'illa de Mallorca es representa dividida en quatre quadrants.



-  TERRITORI DE PEDRERES
-  Localització de pedrera/es activa/es i inactiva/es
-  Codi topònim de la pedrera (veure nom a Base de Dades)
-  Geologia de marès (part inherent Territori de Pedreres)
-  Traces de comunicació vinculades a pedreres
-  Paisatge de referència
-  BASE DEL TERRITORI
-  Localitats
-  Límit municipal

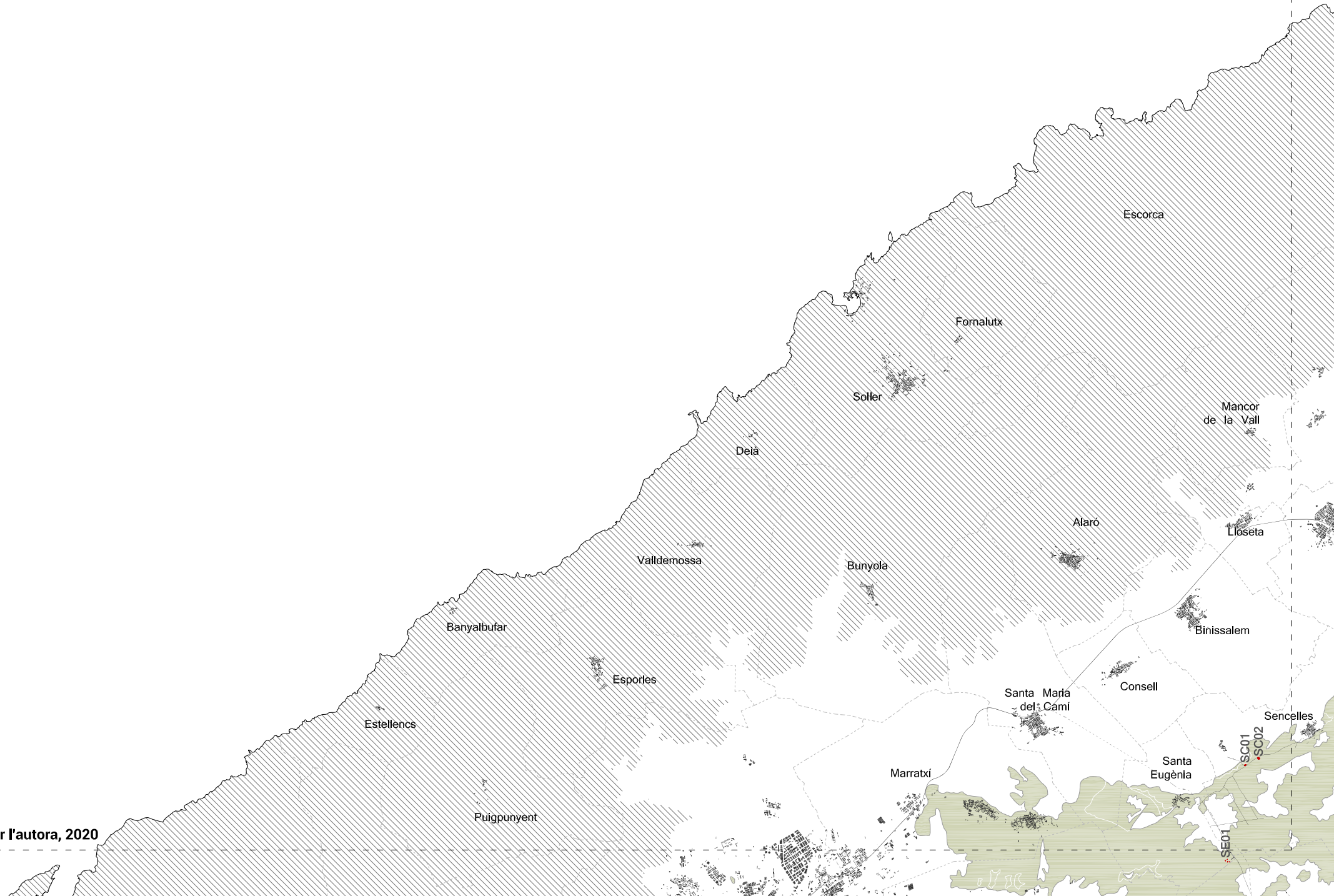
Cartografia de Pedreres de Marès, quadrants sud. Elaborat per l'autora, 2020

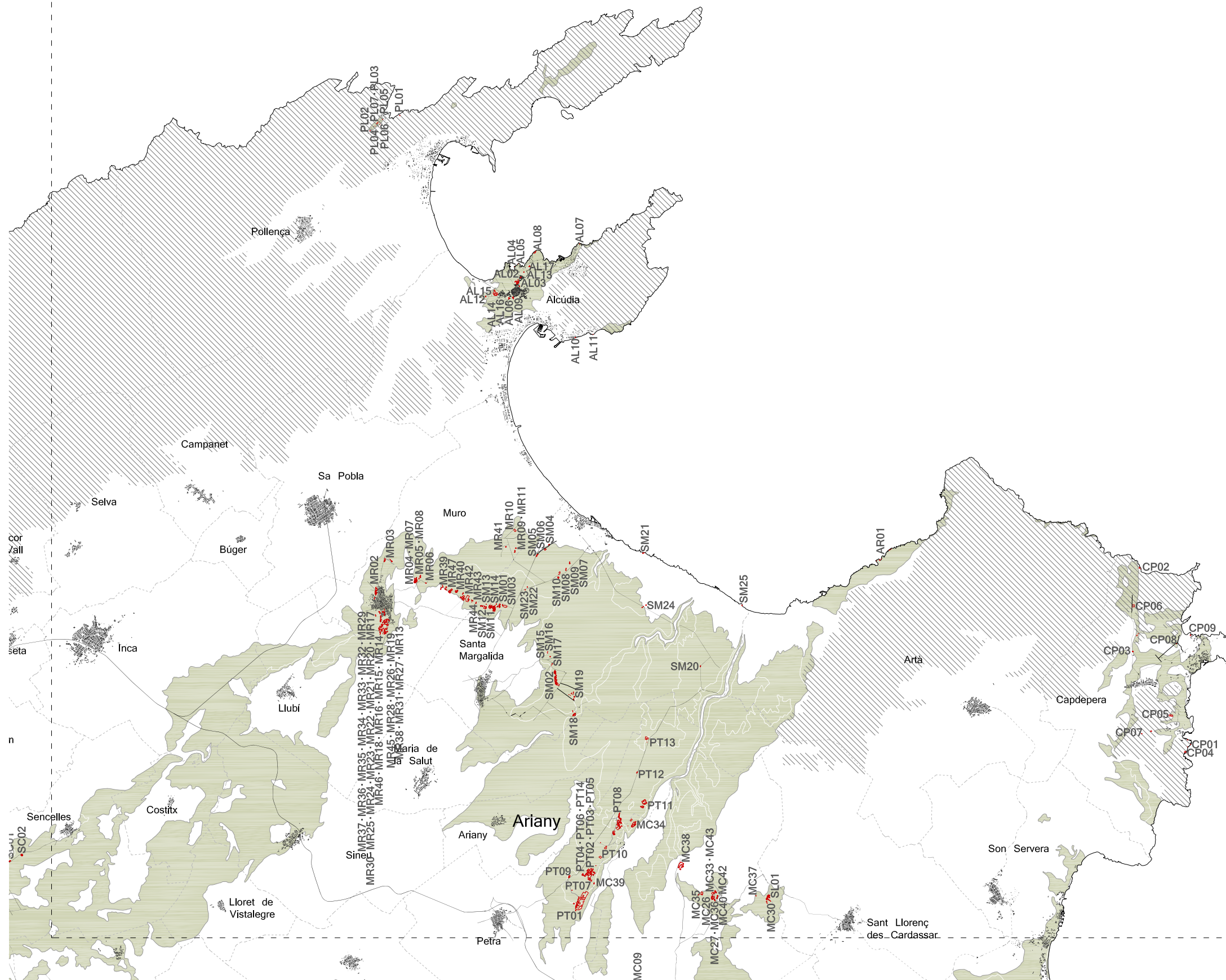




- TERRITORI DE PEDRERES**
- Localització de pedrera/es activa/es i inactiva/es
 - Codi topònim de la pedrera (veure nom a Base de Dades)
 - Geologia de marès (part inherent Territori de Pedreres)
 - Traces de comunicació vinculades a pedreres
 - Paisatge de referència
- BASE DEL TERRITORI**
- Localitats
 - Límit municipal

Cartografia de Pedreres de Marès, quadrants nord. Elaborat per l'autora, 2020





6.3. FOTOGRAFIES DE PEDRERES DE MARÈS

A continuació es presenten les fotografies de les pedreres visitades durant el treball de camp realitzat per la recerca. Cada pedrera es troba identificada pel seu codi. Totes les fotografies són realitzades per l'autora a no ser que s'especifiqui el contrari.





AR01 / PEDRERA DES MARESOS, ARTÀ, 2018 (FOTOGRAFIA: ADRIÀ ÁLVAREZ I MARK STRUNK)





























































































































PM08 i PM09 / PEDRERES DE SON MANUEL I SON MOSSON (TAMBÉ CONEGUDES COM ES CARNATGE), PALMA, 2017



























SM01 / PEDRERA DE VERNISSA VELL (SM01), SANTA MARGALIDA, 2011







SM01 / PEDRERA DE VERNISSA VELL (SM01), SANTA MARGALIDA, 2014

















