



Universitat de Girona

L'EMMAGATZEMATGE DE CEREALS EN SITGES D'ÈPOCA IBÈRICA AL NORD-EST DE CATALUNYA

Josep BURCH I RIUS

ISBN: 978-84-694-2107-9

Dipòsit legal: GI-350-2011

<http://hdl.handle.net/10803/7860>

ADVERTIMENT. L'accés als continguts d'aquesta tesi doctoral i la seva utilització ha de respectar els drets de la persona autora. Pot ser utilitzada per a consulta o estudi personal, així com en activitats o materials d'investigació i docència en els termes establerts a l'art. 32 del Text Refós de la Llei de Propietat Intel·lectual (RDL 1/1996). Per altres utilitzacions es requereix l'autorització prèvia i expressa de la persona autora. En qualsevol cas, en la utilització dels seus continguts caldrà indicar de forma clara el nom i cognoms de la persona autora i el títol de la tesi doctoral. No s'autoritza la seva reproducció o altres formes d'explotació efectuades amb finalitats de lucre ni la seva comunicació pública des d'un lloc aliè al servei TDX. Tampoc s'autoritza la presentació del seu contingut en una finestra o marc aliè a TDX (framing). Aquesta reserva de drets afecta tant als continguts de la tesi com als seus resums i índexs.

ADVERTENCIA. El acceso a los contenidos de esta tesis doctoral y su utilización debe respetar los derechos de la persona autora. Puede ser utilizada para consulta o estudio personal, así como en actividades o materiales de investigación y docencia en los términos establecidos en el art. 32 del Texto Refundido de la Ley de Propiedad Intelectual (RDL 1/1996). Para otros usos se requiere la autorización previa y expresa de la persona autora. En cualquier caso, en la utilización de sus contenidos se deberá indicar de forma clara el nombre y apellidos de la persona autora y el título de la tesis doctoral. No se autoriza su reproducción u otras formas de explotación efectuadas con fines lucrativos ni su comunicación pública desde un sitio ajeno al servicio TDR. Tampoco se autoriza la presentación de su contenido en una ventana o marco ajeno a TDR (framing). Esta reserva de derechos afecta tanto al contenido de la tesis como a sus resúmenes e índices.

WARNING. Access to the contents of this doctoral thesis and its use must respect the rights of the author. It can be used for reference or private study, as well as research and learning activities or materials in the terms established by the 32nd article of the Spanish Consolidated Copyright Act (RDL 1/1996). Express and previous authorization of the author is required for any other uses. In any case, when using its content, full name of the author and title of the thesis must be clearly indicated. Reproduction or other forms of for profit use or public communication from outside TDX service is not allowed. Presentation of its content in a window or frame external to TDX (framing) is not authorized either. These rights affect both the content of the thesis and its abstracts and indexes.


UNIVERSITAT DE GIRONA

Departament de Geografia, Història, Història de l'Art

TESI DOCTORAL

L'EMMAGATZEMATGE DE CEREALS EN SITGES D'ÈPOCA
IBÈRICA AL NORD-EST DE CATALUNYA

Doctorand



Josep Burch i Rius

Director



Josep Maria Nolla i Brufau

ÍNDEX

VOLUM I

Introducció..... 4

1. Definició i etimologia del mot sitja.....12

2. Les unitats geogràfiques del nord-est de Catalunya.....20

3. Context històric.....31

4. Història de la investigació..... 64

L'emmagatzematge de cereals en sitges

1. Factors condicionants..... 91

2. Les característiques principals de l'ús d'una sitja.....104

3. Les funcions econòmiques i socials de
l'emmagatzematge en sitges.....141

Sitges i camps de sitges del nord-est de Catalunya.

1. Alt Empordà.....152

2. Baix Empordà..... 248

3. Gironès..... 315

4. Pla de l'Estany.....384

5. Selva.....401

L'emmagatzematge de cereals en sitges d'època ibèrica al nord-est de Catalunya.

1. Les característiques tècniques.....	421
2. Les funcions econòmiques i socials de l'emmagatzematge en sitges (s.VI-III aC.).....	457
3. Les funcions econòmiques i socials de l'emmagatzematge en sitges (s. II-I aC.).....	463
Resum Final- Conclusions.....	468
Procedència de làmines.....	472
Fonts històriques.....	473
Bibliografia.....	475

VOLUM II

Annex de documentació

INTRODUCCIÓ

Hom constata que el cereal mal emmagatzemat per l'efecte d'humitats altes, oscil·lacions brusques de temperatura, presència de rosegadors, etc. no es conserva massa temps i es pot fer malbé en qüestió de setmanes o, fins i tot, de dies. Així doncs, una de les principals preocupacions de les comunitats agrícoles pre-industrials devia de ser el manteniment en bones condicions dels cereals a mig o llarg termini, ja fos per utilitzar-los com a llavor, com a reserva d'aliment per a persones i animals domèstics, o, en el cas d'obtenció d'excedents, per ser intercanviat amb altres productes. És en aquest context que pren importància l'obertura en el subsòl de fosses que anomenem sitges.

El Diccionari Català-Valencià-Balear d'Alcover-Moll dona 6 accepcions per a la paraula sitja:

- 1, clot profund.
- 2, presó subterrània.
- 3, cavitat subterrània destinada a guardar-hi collita,
principalment cereals.
- 4, llarer per a bastir-hi carboner.
- 5, forn de carbó.
- 6, botifarra.

D'aquests diversos significats, la meitat fa referència a la sitja com a una cavitat subterrània que en la tercera accepció s'especifica

que és destinada a emmagatzemar la collita, especialment de cereals. D'aquestes 6 definicions, nosaltres restringim el nostre estudi a la tercera. És a dir, com a element de conservació d'aliments. Rebutgem, per altra banda, totes les assimilacions de la paraula en contextos estranys a la seva pròpia definició, (com per exemple: *sitja-hàbitat* o *sitja-escombrera*), pensant que, en aquests casos, s'escauria la utilització d'una altra paraula i no l'ús del mot *sitja*, com moltes vegades succeeix, ja que porta a confusions innecessàries.

La mateixa definició de la paraula, la seva pròpia evolució etimològica, les referències dels textos antics i medievals i, finalment, els estudis etnològics de comunitats agràries (especialment les nord-africanes que fins fa pocs anys han conservat les seves collites en sitges) ens indiquen que aquestes han estat utilitzades com a graner dedicat específicament a la conservació de cereals. No descartem altres possibilitats, com la conservació de glans, però considerem que hi ha moltes referències com per centrar l'àmbit de l'emmagatzematge en sitges a la conservació, únicament, de cereals, ja sigui ordi, blat o altres espècies.

És a partir d'aquesta premisa que s'ha enfocat l'estudi d'aquest tipus de fossa. No obstant, aquest treball no pretén ser un estudi global de l'emmagatzematge en sitges des dels seus orígens fins a la seva utilització en els nostres dies. Ans al contrari, s'ha intentat emmarcar en un context històric precís i en un marc geogràfic molt concret. Pel que fa al primer d'ambdós aspectes, hem

concentrat la seva anàlisi a l'època ibèrica perquè és un element característic, com a part integrant de tot un context econòmic i social, de l'activitat agrícola d'aquests pobles. Així doncs, en relació al primer d'aquests elements s'ha fet la tria del segon, el marc geogràfic. La zona escollida, el nord-est de Catalunya o les àrees que, en general, ocuparien les actuals comarques de l'Alt i Baix Empordà, Gironès, Pla de l'Estany i Selva s'ha distingit, i així ha quedat àmpliament registrat en la bibliografia especialitzada (Martín, 1987, p. 19-33) , per una cultura material i un poblament molt homogeni, on destaca la gran quantitat de jaciments amb presència de sitges agrupades, que, habitualment, anomenem "camp de sitges".

Curiosament, aquests camps de sitges no han estat utilitzats per estudiar aquest peculiar sistema d'emmagatzematge sinó per hipotetitzar, fins i tot de manera recurrent, aspectes concrets de l'activitat econòmica dels pobles ibers del nord-est de Catalunya. És, precisament, la suposada alta capacitat cerealística d'aquest país, segons alguns, el que hauria permès l'intercanvi de productes amb altres pobles mediterranis (especialment els grecs) i, així, explicar, entre altres raons, la presència i fundació en aquesta zona d'*Emporion* i *Rhode*.

Per contra, les sitges no s'han estudiat mai, amb alguna puntual excepció, com a una resposta tècnica concreta que s'ha creat, desenvolupat i desaparegut en funció d'unes necessitats econòmiques i socials històriques determinades. Considerar la sitja com a resposta tècnica és, precisament, una altra de les bases des de

la qual hem elaborat aquest treball. Per tant, abans de realitzar l'anàlisi històrica hem de conèixer el comportament natural del gra un cop emmagatzemat dins una sitja: les condicions de temperatura, d'humitat, adaptació al medi, treballs d'acondicionament, duració, etc.

No obstant, aquesta part de l'estudi parteix d'un clar dèficit d'informació històrica. En primer lloc, pel poc coneixement, malgrat esmentar-lo tant, de la historiografia respecte dels aspectes més tècnics d'aquest tipus d'emmagatzematge. En segon lloc, per la poca aportació de les pròpies sitges ja que, ens ser simples fosses excavades al subsòl, no aporten dades de la seva cronologia inicial, el seu ús (producció conservada, finalitat, etc.), i el motiu del seu abandonament. Finalment, també, per la imprecisió de les fonts antigues sobre aquest tipus de fossa (la majoria dels autors llatins que en parlen repeteixen el mateix). És per tot això que pren importància la informació proporcionada pels pobles que han utilitzat sitges fins fa pocs anys (en països europeus fins al s. XIX i en països africans o asiàtics fins a la segona meitat del s. XX). Aquesta importància no es fonamenta en l'imbricació sitja-societat-macroeconomia ja que les condicions històriques són diferents per a cada època i societat, sinó que resideix en l'aportació de coneixements tècnics sobre l'ús d'una sitja. I, reiterem, només serà a partir d'un bon coneixement de la sitja com a tècnica d'emmagatzematge que podrem efectuar l'anàlisi des d'una perspectiva històrica, per què s'obren sitges en un indret determinat i no en un altre, de qui depenen, per què estan, o no, agrupades, etc.

En el primer capítol introductori, analitzem l'evolució de la paraula catalana *sitja* i de la seva equivalent en castellà, *silo*, per esbrinar si els seus significats o la seva evolució etimològica ens aporten dades interessants per al seu estudi històric posterior. Dins aquest mateix bloc però en un altre subapartat fem una descripció de l'espai geogràfic escollit i també del context històric amb les seves principals característiques. Aquest últim aspecte l'hem iniciat en la formació dels pobles ibers del litoral i rera país del nord-est de Catalunya i el moment final l'hem situat en el període de desintegració dels assentaments indígenes i la seva substitució per altres que segueixen models o patrons romans. Aquest capítol finalitza amb una història de la investigació de l'emmagatzematge en sitges per constatar com aquestes s'han utilitzat per a l'elaboració del discurs històric d'aquest territori .

El segon capítol se centra en l'anàlisi teòrica de les sitges. En l'estructuració d'aquest apartat prenen importància les principals qüestions que es plantejava F. Sigaut (1978, p. 13-15) sobre aquest tipus d'emmagatzematge i que són les següents:

- 1) Tria del lloc: relleu, distància, situació, subsòl, situació de les sitges en relació als hàbitats i el seu caràcter aïllat o agrupat.
- 2) La construcció: excavació, revestiments, coberta, el personatge que les construeix, la forma, les dimensions, capacitat, el cost, durada, aprofitament de la terra extreta.
- 3) Preparació: neteja, assecatge amb foc, protecció diversa.
- 4) Reompliment: modalitats, època, preparacions especials pel gra.
- 5) Tancament, camuflatge, segellament.

- 6) Vigilància de la sitja, comportament del gra, durada màxima.
- 7) Buidament, modalitats, prevenció contra l'asfíxia, accidents.
- 8) Tria de la collita destinada a ser emmagatzemada, el perquè de l'abandonament de les sitges.
- 9) Propietat de les sitges.
- 10) Destinació del gra ensitjat: reserva, comerç.
- 11) Nom local de les sitges.
- 12) Funcions accessòries i reompliment de les sitges: presons, tombes, etc.
- 13) Relació de les sitges amb les comunitats històriques i geogràfiques que s'hi associen.

Aquest llistat de qüestions abarca la totalitat, en línies generals, de les accions relacionables amb l'emmagatzematge en sitges. No obstant, pensem que s'hi barregen qüestions purament tècniques (com el factors condicionants de l'emmagatzematge subterrani o d'aire confinat) amb qüestions més socials com és el tipus de relació amb els hàbitats més propers. Per tant, aquest capítol s'ha subdividit en tres apartats. Un primer apartat tracta dels principals condicionants d'aquest tipus d'emmagatzematge: les condicions de temperatura, d'humitat i l'acció destructiva d'animals en general i d'insectes en particular. Un segon apartat analitza l'ús d'una sitja, des de la tria del lloc per obrir-la fins al seu colgament definitiu. Per últim, el tercer apartat ens permet relacionar l'hàbitat i el poblament amb la conservació dels cereals en sitges. Cal afegir que aquest capítol s'ha elaborat a partir de tractats teòrics d'agricultura, d'estudis etnològics i de resultats arqueològics d'excavacions realitzades en indrets fora de l'àmbit d'aquesta tesi.

En definitiva, hem concebut aquest capítol com a una aproximació a la realitat d'aquest tipus d'emmagatzematge sense entrar en l'anàlisi concreta del nord-est català.

El següent capítol estudia els jaciments amb presència de sitges dins l'àrea escollida en el treball. Aquest apartat parteix de la necessitat d'estudiar aquest tipus d'emmagatzematge de forma individual, sitja a sitja, cadascuna com a un element diferenciat del conjunt (per contra, la majoria de les vegades s'han estudiat com a pertanyents a un tot). Així, un camp de sitges format per catorze fosses es considerava com un gran centre d'emmagatzematge sense analitzar si les catorze eren del mateix moment o, en canvi, es distribuïen en un ampli ventall cronològic. La necessitat de perioditzar els camps de sitges no ha estat un tasca fàcil perquè en bona part de les excavacions antigues no es va tenir cura de registrar les mides de cadascuna, la seva forma, cronologia, etc. i les referències són de caracter general pel conjunt del jaciment. Per tot plegat, allà on ha estat possible, encara que fos parcialment, s'ha individualitzat cada sitja en una fitxa integrada en una base de dades.

A més a més, en base a la seva capacitat d'emmagatzematge, s'ha calculat l'extensió de terres equivalents a la producció emmagatzemada i les possibilitats d'alimentació per a un grup de persones. Per a l'equivalència de terres/producció emmagatzemada s'han utilitzat les dades aportades per E. Sanmartí (1993, p. 93) sobre les necessitats de blat d'*Emporion* i l'extensió de les terres que podrien donar les quantitats requerides. Així, com a terme mig

es dóna una productivitat del territori d'uns 750 kg. per hectàrea. Aquesta producció és semblant a la calculada, segons De Martino (1984, p. 262), pel Laci arcaic (entre 628 i 732 kg. per ha.) i a la de l'Àtica antiga que se situa al voltant dels 762 kg. també per ha. Certament, aquestes dades no són definitives ja que altres estudis (Gracia i Munilla, 1993, p. 246) ens donen altres xifres. En aquest darrer estudi s'esmenta que els treballs experimentals en agricultura de JP. Reynolds parlen d'un promig d'1,5 tones per hectàrea de *Triticum dicocum* (blat). No obstant, pensem que aquestes quantitats són molt elevades ja que els càlculs efectuats sobre les èpoques medieval i moderna donen una producció situada entre els 880 i els 1050 kg. per hectàrea, quantitats que, tot i ser més altes que les utilitzades, s'hi aproximen més. Si finalment hem pres opció per la més baixa i no per un terme mig dels càlculs fets fins ara és per una major afinitat cronològica i històrica, tenint en compte, sempre, que són dades aproximatives i no reals en no tractar-se del mateix territori.

Pel que fa als càlculs de necessitat de cereals per persona, també hem utilitzat les dades aportades per E. Sanmartí (1993, p. 93) referents a Empúries. Aquest autor, recollint les dades de Foxhall (1982, p. 58-59) i Garnsey (1988, p. 104), calcula les necessitats de gra d'una persona/any en uns 230 kg., quantitat que li devia proporcionar el 75% de les seves necessitats energètiques. Aquesta xifra és força coincident amb la utilitzada per Gràcia i Munilla (uns 220 kg.) en el seu estudi sobre les terres de l'Ebre en època ibèrica.

Les dades sobre el tant per cent de gra destinat al conreu ja tornen a ser divergents. E. Sanmartí, recollint les dades de Gallo (1984, p. 69) i augmentant-les lleugerament, considera que la reserva de llavor s'ha de situar només en un 10%. Per contra, Gracia i Munilla (1993, p. 248) situen el percentatge de reserva en un 25%. Finalment, nosaltres hem considerat que una àrea on es pressuposa tan alta capacitat exportadora de cereals devia de tenir una reserva de llavor més baixa que la indicada per Gracia i Munilla però no tant reduïda com la suposada per E. Sanmartí. Per tot això, hem escollit una reserva de llavor equivalent a una proporció d'1/5; és a dir, d'un 20% sobre el total de la producció. Aquesta dada coincideix força amb les xifres que proposen Carandini i Settis (1979, p. 39) sobre la llavor necessària per una *iuguera*, uns 32,5 kg. Si considerem una producció propera als 750 kg per hectàrea, el percentatge de llavor esmentat se situa en uns 17,3% per hectàrea i per tant força proper a la relació d'1/5 que proposem per a aquesta zona. Finalment, afegim que si hem considerat el gra emmagatzemat en sitges com a gra de llavor hem descomptat el 12% del total de la producció dipositada que és la quantitat que es calcula que no es podrà a utilitzar com a tal. D'aquest 12%, el 10% continua essent bo pel consum humà i el 2% restant és la pèrdua global de gra resultat del període de conservació.

Aquestes dades, davant la diversitat de xifres, zones i èpoques, no són exactes sinó que, reiterem, només són aproximatives. No obstant, aquesta aproximació ens permetrà resseguir l'evolució de la producció cerealística de les diferents comunitats ibèriques del territori del nord-est de Catalunya i

observar com les sitges, motiu central d'aquest estudi, s'imbriquen en un sistema econòmic que li dóna la seva raó de ser.

Vull expressar el meu agraïment a totes les persones que d'una manera o altra m'han ajudat, i, molt especialment, a aquelles que m'han facilitat l'estudi de la documentació i materials dels jaciments arqueològics, com la Sr. Aurora Martín, la Dra. Enriqueta Pons i la Sra. Mercè Ferré del Centre d'Investigacions Arqueològiques de Girona; els arqueòlegs del Museu d'Empúries; el Dr. Josep Casas, el Sr. Pere Castanyer, el Sr. Joaquim Tremoleda, el Sr. Joan Llinàs i el Sr. Mario Zuchitello.

Agraeixo especialment al Dr. Josep Maria Nolla la direcció d'aquest treball.

1. DEFINICIÓ I ETIMOLOGIA DEL MOT “SITJA”

El fet que hàgim inclòs en aquest primer bloc un apartat sobre la definició i l'etimologia del mot *sitja* respon a l'interès de complementar l'estudi històrico-arqueològic sobre l'ús i la funció de les sitges. Per tant, a continuació ressegurem els principals estudis etimològics que s'han realitzat sobre aquesta paraula. Per altra banda, ens ha semblat interessant completar aquest subcapítol amb l'estudi de la paraula equivalent en castellà *silo*, ja que pot aportar importants dades a fi i efecte d'assolir l'objectiu marcat inicialment.

1.1. LA DEFINICIÓ I L'ESTUDI ETIMOLÒGIC DE LA PARAULA “SITJA”

Com ja hem esmentat, segons la tercera accepció de la paraula del diccionari Català-Valencià-Balear d'Alcover-Moll (1959, p. 936) una *sitja* és una “*cavitat subterrània destinada a guardar-hi collita, principalment de cereals*”. Després de fer un recull de cites literàries en les quals apareix el mot, -*Lo malvat ric home...se confia en la ajuda de la cija del blat* (LLull Cont., 84,28); “*Manarets ajustar molt gra e fer sitges e graners*” (Serra, Gèn., 37)- el diccionari dóna un breu resum de les principals hipòtesis entorn a l'origen de la paraula. Una primera teoria, defensada per filòlegs com Rokseth (1923) i Griera, situa aquest origen en el llatí. El primer proposa com a paraula inicial el mot **sedica* (derivat de *sedere* “seure”) i el segon la paraula *situla*. Aquesta última opció és

rebutjada totalment per Alcover-Moll (1959, p. 936) per la impossible evolució fonètica d'un mot a l'altre (no és factible el pas de -TL- a G). La segona teoria es decanta per un origen pre-romà. Aquesta hipòtesi fou insinuada pels filòlegs J. Balari (1897, p.110) i F. Carreras (1917, p.18) i, més tard, fou aprofundida per J. Coromines (1987, p. 957). Segons aquest últim, el mot originari devia ser **ceia*, amb el significat de "clot profund". Finalment, Alcover-Moll s'uneix a aquesta darrera proposta i, fins i tot, concretitza en un probable origen ibèric de la paraula *sitja*.

Segons el mateix J. Coromines (1987, p. 954 i ss.), la paraula *sitja* fou antigament *cija* i significava "fossa", tant artificial (masmorra) com natural (avenc). La primera referència d'aquesta accepció és de l'any 978 quan el mot apareix en un document que registra la donació d'un home i una dona al monestir de Sant Cugat: "*pelagis propter pischationem,--- silva cum ipsis chonilibus --- aliastris --- vineas ---, in locum ubi vocitant ipsa Torta; et ipsos nostros domos ubi nos residemus, cum illorum cingulos, sive cum ipso quadalo, quod Deus ibidem fundavit, et ipsas cigas, qui sunt ipsa sagoma, et ipsos nostros ferragenales, cum illorum fichulneas, et ipsum nostrum puteum, cum aqua*", (Cart. de St. Cugat, 130, I, p. 104.6 f). Pel que fa referència al significat de *sitja* com a lloc destinat a l'emmagatzematge de gra, el filòleg també recull les primeres documentacions del mot. La més antiga data del 986: "*ciga una, plena de ordeo*" (Cart. de Sant Cugat I, 158-159). Entre aquest any i el 1160 assenyala l'existència d'onze documents editats per M. Bassols i altres (1960), on apareix la paraula *sitja* sempre referida com a dipòsit de gra. A partir d'aquest moment el mot es fa

freqüent i desseguida apareix en obres literàries : “*en tota aquella granja no havia mas una cija de blat* ” (Llull, Blanq., 35,11).

Fins les investigacions de J. Coromines es creia que la paraula *sitja* era un mot sense relació fora del català. El filòleg canvia aquesta visió i assenyalava diverses connexions amb altres llengües: per exemple, en llengua d'oc la paraula està documentada des del segle XII sota la forma *cieja*. Aquesta forma occitana, a més, confirmà les hipòtesis de Coromines (1987, p. 957) establertes l'any 1931 entorn a la paraula originària: “*el vocalisme etimològic del mot havia de ser E diftongada en ie davant palatal, i amb la reducció ulterior a í pròpia del català ni més ni menys com en MEDIA > oc. mieja, cat. mija*”. Un segon exemple de connexió que indica Coromines (1987, p. 957) és el cas aragonès, on es conserven diversos documents datats entre el 1136 i el 1150 que utilitzen la paraula *zeis*, essent aquesta una de les formes més arcaïques del mot. També afirma que es podria establir alguna relació amb els mots bascos *ziga* o *ziega*, amb el significat de “masmorra o calabós”. Per últim, Coromines (1987, p. 958) es fa ressò d'un mot sard *kea*, amb el significat de “fossa”, i en particular coincidència amb el català en el seu sentit de “carbonera”.

Després de totes aquestes comparacions entre paraules de diferents llengües, J. Coromines (1987, p. 960) formula la hipòtesi entorn a l'origen del mot: “*Comptant amb l'existència d'aquest indoeropeu KAIWA o KAIA “fossa”, tenim dret a suposar que d'aquí portessin els sorotapes aquell mot, convertint en *CAEIA o *CEIIA*

que ens dóna una base perfecta per a cija, per al sard keia i per al occità cieja. La base indoeuropea és satisfactòria" .

1.2. LA DEFINICIÓ I L'ESTUDI ETIMOLÒGIC DE LA PARAULA CASTELLANA "SILO"

Completant aquest repàs etimològic, ens sembla interessant descriure l'estudi fet per Coromines-Pascual sobre la paraula castellana "silo" degut a la importància del seu origen i significat. Aquest estudi s'inicia remarcant que és un vocable exclusiu del castellà, amb el significat primitiu de "*cova per guardar gra*". No obstant, alguns autors han cercat l'origen d'aquest mot a través del grec *sirou* o *seirou* . Aquesta teoria queda descartada per la impossibilitat del canvi fonètic de -R- a -L- i , a més a més, pel fet que no sembla ser una paraula pròpiament grega: " *aunque figura en Sófocles y en Eurípides, los testimonios concordados de Demóstenes, Teopompo, Varrón, Quinto Curcio y otros nos enseñan que los siroi eran propios de los tracios, capadocios, frigios, edonios y otros pueblos del Asia Menor, y hasta el Cáucaso y la Bactriana (...), desde luego no hay testimonio alguno de que siro pasara al latín*" (Coromines i Pacual, 1974, p. 225). Descartant aquestes teories, aquest estudi proposa una procedència pre-romana de la paraula, concretament del celta peninsular. Per refermar-ho, recorden que totes les llengües cèltiques per designar el concepte de "llavor" recorren a paraules provinents del mot *SILON. Així, tenim en irlandès antic la paraula *síl* , en irlandès modern *síol* i en gal·lès antic, la paraula *sil*. Aprofundint aquesta teoria hipotetitzen que aquest mot cèltic prové de l'arrel indoeuropea SEI- "*sembrar*" i

que *SILON seria la paraula que haurien fet servir ibers i bascos com a nom de la cavitat on aquest *SILON es guardava, (Corominas-Pascual, 1974, p. 226).

1.3. CONSIDERACIONS FINALS SOBRE ELS ESTUDIS ETIMOLÒGICS

En definitiva, l'origen del mot *sitja*, el seu significat i les accepcions que té aporten importants dades que complementen les obtingudes a partir de la investigació històrica. Així doncs, després de resseguir els estudis etimològics ens sembla prou interessant fer un seguit de consideracions. Les diferents accepcions de la paraula *sitja* ens indiquen una gran varietat funcional de les fosses excavades a terra que englobem genèricament amb aquest únic nom. Entre aquestes destaca la de “*cavitat subterrània per guardar collita*”.

En relació a la identificació de *sitja* com a lloc d'emmagatzematge és important el seguiment històrico-filològic que ha proporcionat destacables dades sobre l'us i significat d'aquest mot. Així doncs, podem observar que durant tota l'edat medieval s'usà, entre d'altres significats, la paraula *sitja* per identificar les fosses que servien per guardar gra, [*ciga una, plena de ordeo* “(Cart. de St. Cugat I, 158, 159)]. També és important, de cara a completar les dades arqueològiques, la hipòtesi entorn el significat de l'arrel *sil* “*llavor*”. per entendre ja des del seu origen el significat de la paraula *silo*, com a dipòsit de gra.

Finalment volem remarcar l'aportació que fan aquests estudis pel que respecte l'origen etimològic d'aquest mot. Descartat l'origen llatí i fins i tot grec i afirmat l'origen pre-romà, tant de la paraula *sitja* com *silo*, podem intuir d'on és propi el sistema d'emmagatzematge analitzat si ho completem amb les informacions llegades pels agrònoms romans, que tot i utilitzar la paraula *sirus* (paraula que com ja hem vist no és llatina) descriuen el sistema d'emmagatzematge utilitzat en llocs de fora de la península itàlica.

2. LES UNITATS GEOGRÀFIQUES DEL NORD-EST DE CATALUNYA

El territori motiu d'aquest treball (fig. 2.1) és una zona amb un conjunt de característiques (amb lleugeres variacions) comunes, com el clima que és propi d'un país mediterrani. En general, les pluges, que es concentren a la primavera i la tardor, són torrencials i poden provocar riuades i inundacions. La temperatura mitjana anual gira al voltant dels 12-15°C amb màximes el mes de juliol i mínimes el mes de gener.

Alhora, aquesta zona presenta una certa heterogeneïtat geogràfica que serveix per definir petites unitats zonals (fig. 2.2.), les quals devien perfilar o condicionar el desenvolupament de la població i de l'agricultura de les comunitats indígenes del territori del nord-est de Catalunya. Pel que fa als límits, alguns no queden gaire clars, especialment els meridional i occidental, ja que el seu relleu es confon i s'integra amb els territoris que l'envolten, el Maresme i la Garrotxa, respectivament. Per contra, el límit septentrional, amb els Pirineus, i, sobretot, l'oriental, amb el mar, són límits precisos.



Fig. 2.1

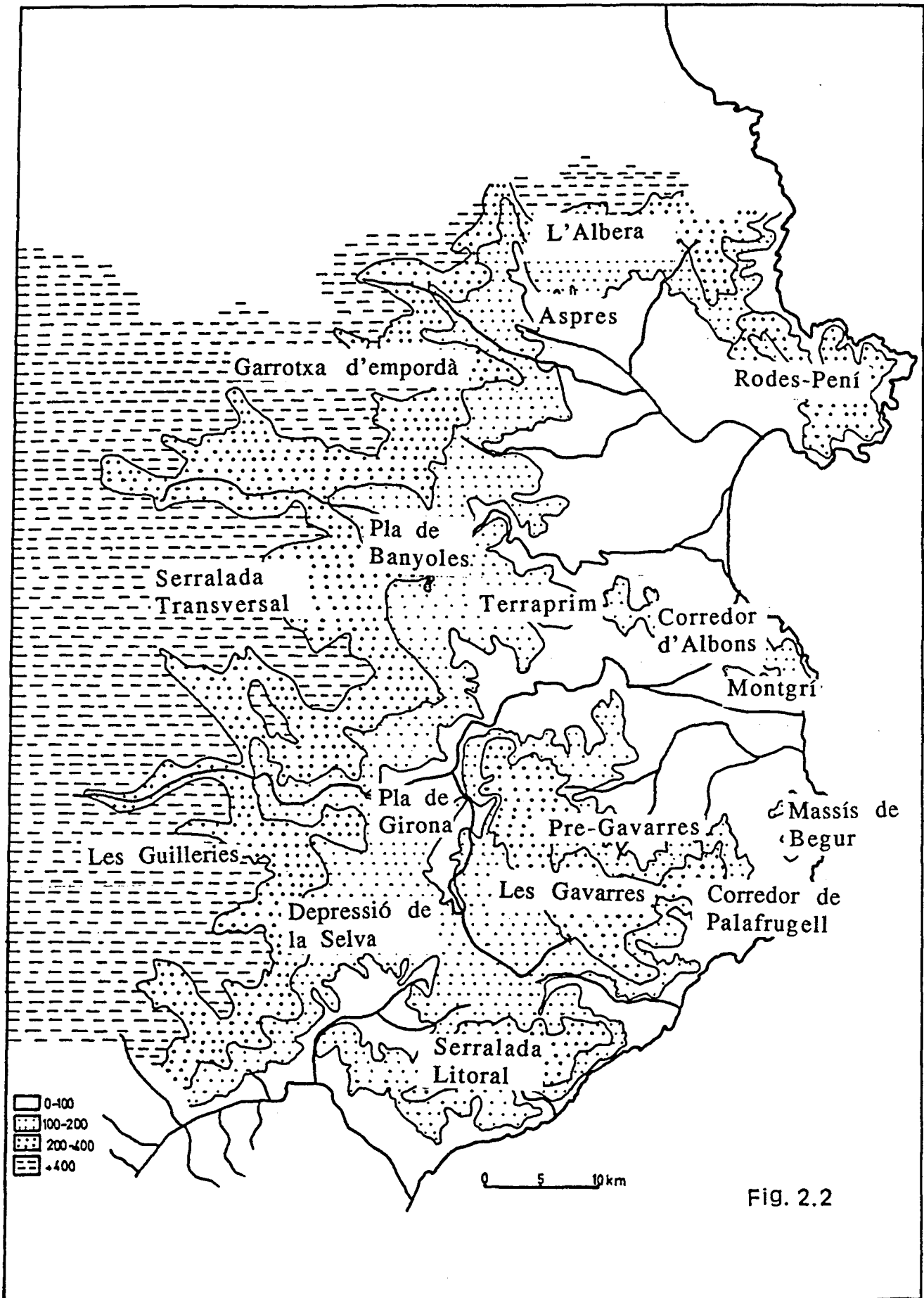


Fig. 2.2

2.1. ELS LÍMITS

2.1.1. Pirineus (límit septentrional)

A l'Alt Empordà, els Pirineus representen l'extrem oriental d'aquesta serralada i van des del coll de la Muga fins al mar. L'orografia d'aquest sector es caracteritza pels vessants abruptes i els cims generalment aplanats. No obstant, no és una zona homogènia i cal distingir-ne diversos sectors. En primer lloc, el sector de les Salines, format per granits. En segon, la serra de l'Albera, els vessants septentrionals de la qual són abruptes i amb força desnivells. Per contra, els que davallen al sud ho fan més suaument. Finalment, la serra de Rodes-Pení és un sector que penetra cap el mar formant la península del Cap de Creus. Presenta un relleu abrupte que en l'extrem sud-oest cau verticalment sobre la plana i forma un dels límits de l'estany de Castelló (Pallí i Bach, 1987, p. 10).

2.1.2. El litoral (límit oriental)

El litoral de les comarques gironines es distingeix per la seva diversitat. Així, al nord, en el sector de la Serra de l'Albera i la Serra de Rodes-Pení, està format per petites cales limitades per penya-segats i separat de la plana per la mateixa carena muntanyosa. Més al sud s'obre el golf de Roses, en el litoral del qual hi ha les sorres de la faixa litoral (zones de dunes que s'estenen des del Fluvià fins al massís de Begur) i la faixa humida litoral a ambdós costats del Montgrí i que discorre paral·lela als platjars sorrencs. Aquesta àrea està formada per petites albuferes, llacunes, espais de maresmes i

aiguamolls que assoleixen amplades de 4 a 1 km. segons el sector. Els més importants eren a Castelló (al voltant del qual hi haurien estanys més petits com el Panardell o el Borosa, a Palau Savadera), Sant Pere, Belcaire, Pals, Vilamalla o Vilatenim. Limitant amb aquesta zona pel sud trobem el massís de Begur que és la continuació de les Gavarres a la costa. Presenta un litoral ben escarpat amb petites cales (Pallí i Bach, 1987, p. 10 i 11). Més enllà, el litoral de la Selva que forma part de la Serralada Litoral Catalana dona lloc a una costa formada per petites cales limitades per penya-segats exceptuant alguns llocs, com a Sant Feliu de Guíxols o Tossa de Mar on hi ha petites planes delimitades per les mateixes muntanyes.

2.1.3. La Serralada Transversal Catalana (límit occidental)

La Serra de Rocacorba és un dels límits occidentals de la Serralada Transversal Catalana en el seu sector sud-est. La zona ocupada per conglomerats, gresos i argiles vermelles presenta un relleu esglaonat (Pallí, 1991, p. 8). Les margues i argiles de color blau i marró amb contacte amb la superfície es troben a Montagut, Sarrià de Dalt, el Puig d'en Roca i afluïren a Pedret i Pont Major i donen lloc a relleus suaus i còncavos. La zona de Sarrià de Dalt, Taialà, Canet d'Adri i Cartellà té tendència a vessants semi-abruptes, originant, en alguns punts, cims en carena allargada. En aquest sector també es troben sols volcànics procedents de dos indrets: un a Puig d'Adri i l'altre a Guilana, Sarrià de Dalt. (Pallí, 1991, p. 8 i 9).

2.1.4. Serralada Pre-Litoral (límit meridional)

Les Guillerries constitueixen l'acabament de la Serralada Pre-Litoral catalana i estan delimitades septentrionalment per les muntanyes de Santa Afra i Sant Grau, entre el riu Ter i el riu Llàmana i meridionalment pels contraforts de Sant Pere del Bosc, Sant Roc i Santa Anna. El relleu és suau en els cims, encara que la xarxa hidrogràfica dóna lloc a valls molt tancades (Motjé, 1993, p. 325) . A més, abraça la zona delimitada pel massís del Montseny i els cingles del Far, amb una altitud situada entre els 1.200 i els 1.700 m.

2.2. LES ZONES INTERIORS

2.2.1. Les zones de muntanya

Les Gavarres són l'extrem septentrional de la Serralada Litoral catalana. De poca alçada, el relleu és molt suau, amb cims arrodonits i vessants poc abruptes. El paisatge és uniforme però, alhora, és trencat per valls fondes excavades per les rieres que s'hi formen (Pallí i Bach, 1987, p. 10). Els sectors on hi ha roques metamòrfiques han resistit més l'erosió i s'han format barrancs estrets i vessants rectilínies. En canvi, en els sectors amb roques sedimentàries no metamòrfiques hi ha valls més llargues (Pallí i Bach, 1987, p. 23).

2.2.2. Zones de muntanya mitjana

El terraprim d'Empordà té els límits des de la vall mitjana del riu Manol al riu Ter i de la plana al·luvial a la cubeta de l'estany de Banyoles. El relleu és suau, molt ondulat, amb petites serres de cims arrodonits i petites valls regades per torrents que van a parar als rius Manol, Fluvià i Ter. El sòl és pobre i sec per a l'agricultura (Pallí i Bach, 1987, p. 12).

La Garrotxa d'Empordà està formada pels vessants i darrers contraforts pre-pirinencs del massís del Mont i del Bassegoda. El relleu és trencat i va donant una sèrie de serres més baixes fins a la conca del Fluvià (Pallí i Bach, 1987, p. 11).

2.2.3. Zones de transició

Els aspres estan formats pels terrenys llimosos que emmarquen pel nord la plana d'inundació. En el punt de contacte amb les terres al·luvials formaven, en alguns indrets, part dels marges d'antics estanys. (Pallí i Bach, 1987, 12-13).

Les Pre-Gavarres formen el repeu de les Gavarres i es caracteritzen per petites serres separades per valls drenades per torrents. Aquests trets topogràfics donen lloc a una zona geogràficament fragmentada (Pallí i Bach, 1987, p. 13).

2.2.4. Depressions-planes

Els fondals, nucli central del pla de l'Empordà, són terrenys al·luvials amb molt de gruix, rics en aigua freàtica i de bona qualitat pel conreu. Aquest pla, a vegades, és interromput per petits turons o allargaments dels Aspres o Terraprim. En aquest sector hi havia estanys interiors ocupant petites depressions. Els més destacables són els de Fortià-El Far, Siurana-Vilacolum, St. Tomàs de Fluvià, Rimors, Ullastret i Camallera.

El corredor de Palafrugell és un estret allargament, amb petits turons, de la plana al·luvial empordanesa i està obert a la badia de Palamós, entre el contraforts de les Gavarres i els estreps del massís de Begur (Pallí i Bach, 1987, p.15).

El corredor d'Albons uneix les planes de l'Alt i el Baix Empordà. De fet, forma part de la plana al·luvial que s'estén des de Roses fins al massís de Begur. A l'antiguitat era una plana deltaica on circulava un antic braç del Ter que desembocava a prop d'Empúries (Pallí i Bach, 1987, p. 15).

El pla de Girona es la terminació de la Depressió de la Selva, constituïnt una unitat ben delimitada per les Guillerries, Gavarres i Rocacorba, les quals l'emmarquen a través dels congostos de Bescanó i Sant Julià de Ramis. Tot el planell fluvial constitueix el pla de Girona-Salt-Sarrià., amb relleus horitzontals. Al sud-est de la Comarca, vora Llagostera, el pla de Girona es perllonga per la capçalera de la vall d'Aro, parcialment al·luvial.

El pla de Banyoles s'estén a llevant d'una falla i està constituït per margues blaves, llims i argiles. En el sector de la falla aquests materials són recoberts pels característics travertins quarternaris de l'antic estany. L'extensió de l'estany de Banyoles seria com l'actual però a les parts baixes del sud-est, a Banyoles-Mata hi hauria aiguamolls, (Roure i altres 1988, p. 15). Cal destacar que aquesta zona estaria ben comunicada amb el pla de Girona a través del riu Terri.

La Depressió de la Selva és l'extrem septentrional de la Depressió Pre-Litoral Catalana. De fet, és una fossa tectònica reblerta per deposició de l'erosió de les muntanyes que l'envolten. Està partida en diagonal per la serra de Garbatxó i la de Cúpuls. Així el nord es caracteritza per la conca de l' Onyar i el sud per la riera de Santa Coloma. El relleu és predominantment pla, amb una vella formació volcànica per l'abundància de fonts termals a Caldes de Malavella i Sta. Coloma de Farnés. El sector més pla té estancament d'aigües, destacant els estanys de Sils i Riudarenes (Motjé, 1993, p. 325)

2.3. LA HIDROGRAFIA

El Ter entra en aquesta zona pel congost de Bescanó, travessa el pla de Salt-Girona-Sarrià i passa a la plana de l'Empordà pel congost de St. Julià de Ramis. Fins a la baixa edat mitjana sembla que es dividia en dos braços prop de Verges i el curs principal anava a desembocar entre Empúries i l'Escala, on ara desemboca el

Rec del Molí. El seu cabdal d'aigua era molt superior a l'actual, permetent certa navegació.

El Fluvià és l'altre gran riu d'aquesta zona que travessa l'Empordà d'oest a est. Antigament desembocava a prop de St. Martí d'Empúries. El seu antic curs és seguit avui pel Riu Vell (també anomenat Rec del Molí de l'Armentera o Riuet d'Empúries).

La Muga drena el sector nord de l'Alt Empordà. Antigament desembocava a tocar el terme de Roses, en l'anomenat Grau de la Muga i a través de l'estany de Castelló, que era el seu estuari. L'antic braç s'anomena avui la Mugueta.

El Daró proporcionava l'aigua a l'estany d'Ullastret i després de Gualta el seu curs es perdia lentament en els aiguamolls propers a la platja de Pals. El seu curs fou desviat per dessecar l'estany abans mencionat.

Per altra banda, aquesta zona es caracteritza per l'existència de petits rius, com el Terri o l'Onyar (afluents del Ter) que permetien regar algunes zones i alhora permetre una fàcil comunicació d'aquestes amb els dos grans rius de la zona, com el Fluvià i el Ter, que desembocaven a prop d'Empúries.

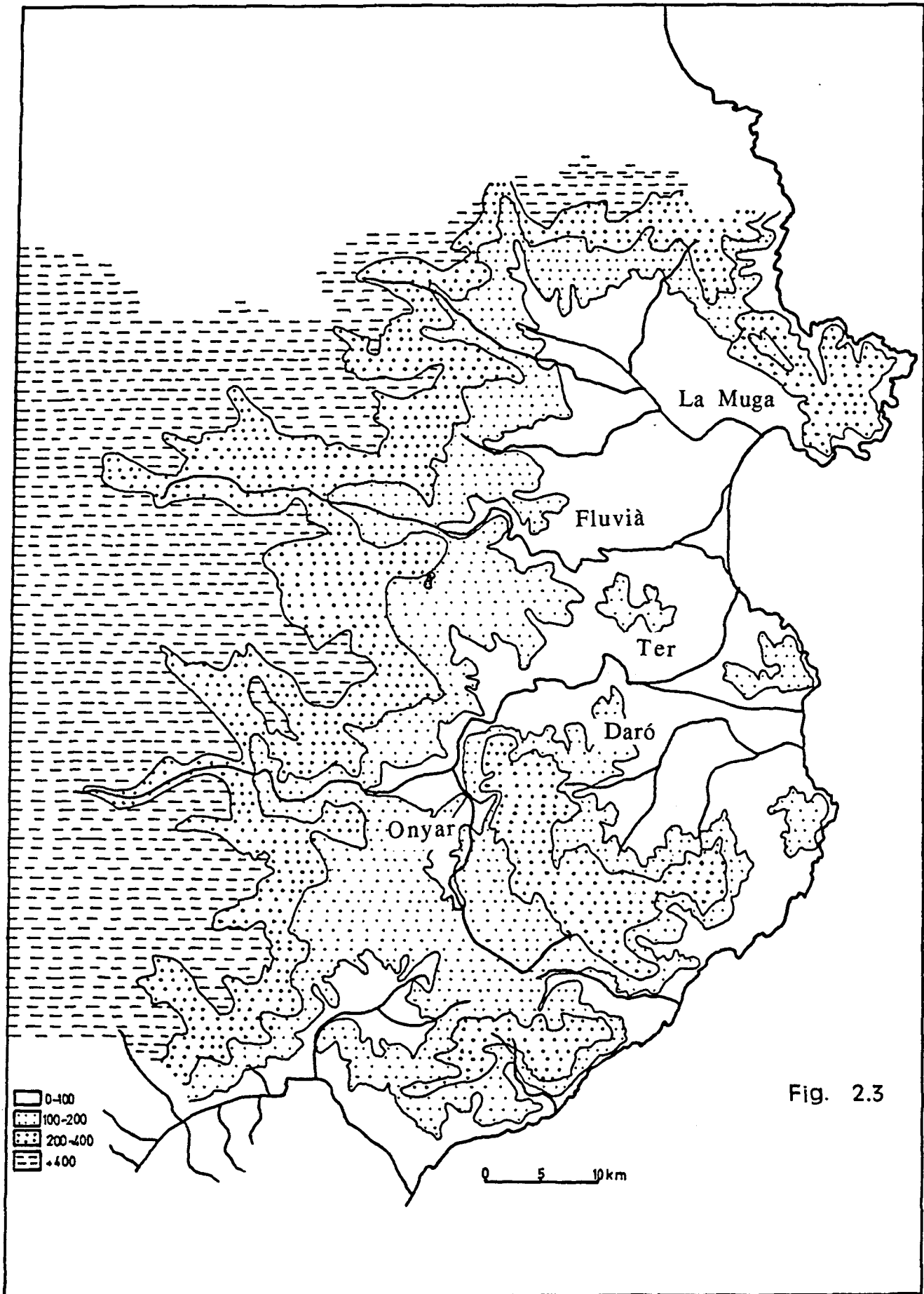


Fig. 2.3

3. CONTEXT HISTÒRIC

El territori del nord-est de Catalunya, concretament el que està limitat pel mar a l'est, la Tordera i la Serralada Pre-Litoral al sud, la Serralada Transversal a l'oest i els Pirineus al nord, forma una gran unitat cultural en època ibèrica que queda perfectament registrada en la tipologia d'objectes i en les diverses formes d'arquitectura i urbanisme (Martín, 1987, p.19-33).

Tot i la imprecisió dels seus textos, la majoria dels autors antics situen en aquest territori a la tribu dels indigets (Aviè, vv 523, 525, 527, 533 i 559; Estrabó III, 4, 1 i III, 4, 8; Esteve de Bizanci; Plini el vell, 3, 22 i Ptolomeu II, 6, 9). No obstant, aquest darrer senyala que la ciutat de *Gerunda* estaria situada en terres dels ausetans (II, 6, 70). Actualment es creu que l'afirmació de Ptolomeu és errònia i que la ciutat de *Gerunda* i per extensió el pla de Girona i la Selva pertanyen a la mateixa unitat cultural que els pobles situats en les planes de l'Empordà, (Burch i Nolla, en premsa, amb la bibliografia anterior).

3.1. EL NORD-EST DE CATALUNYA DE MITJAN S. VI AC. A MITJAN S. V AC: L'IBÈRIC ANTIC

Les dades sobre aquest moment són escasses i incomplertes, ja que provenen en la majoria dels casos de material ceràmic trobat fora de context. Aquesta etapa de poblament s'ha identificat com a la primera fase d'època ibèrica, fase que hom ha anomenat ibèric

antic, i que abarcaria de mitjan s. VI aC. a mitjan s. V aC. (Martín, 1987, p. 21).

Hem de destacar que la majoria de jaciments que coneixem, són els mateixos que ja existien a finals del s. VII aC. i primera meitat del s. VI aC.. Aquests són petits poblats com l'*Illa d'en Reixac* i el *Puig de Sant Andreu* d'Ullastret, *Mas Castellar* de Pontós, *Mas Castell* de Porqueres, *Castell la Fosca* de Palamós i *Montilivi* de Girona. Ara, es poden afegir en aquesta llista, els poblats de *Sant Sebastia de la Guarda* de Palafrugell, el de *Montbarbat* de Lloret de Mar i el del *Nucli urbà* de Perelada i, també, dos assentaments excavats molt recentment: *Sant Martí* d'Empúries i *Mas Gusó* (Bellcaire, Baix Empordà) . També cal destacar d'aquest moment les restes de cabanes de Serra de Daró i les necròpolis de Sarrià de Ter, Perelada i la muralla NE. d'Empúries, a més a més d'algun camp de sitges.

Pel que fa els poblats, com a continuadors dels hàbitats de les darreries del període de transició del bronze al ferro, es mantenen en les mateixes condicions geo-topogràfiques: a prop de la costa, envoltats d'aiguamolls i lleugerament enturonats, la qual cosa els permetia obtenir bones defenses naturals i un ampli control del territori que els circumdava. Per altra banda, la totalitat d'aquest hàbitat es troba situat a la vora de planes molt aptes pel conreu, producte de la presència de rius i rieres que actuaren a més a més com a veraders eixos comunicadors. Tant el poblal situat a l'*Illa d'en Reixac* com el del *Puig de Sant Andreu* estaven molt ben comunicats amb el mar a través del riu Daró, el qual a l'antiguitat

passava a fregar ambdós establiments. El poblat de *Mas Castell* de Porqueres i el de *Montilivi* de Girona tenien una via directa amb el mar seguint el curs del riu Ter, al qual accedien a través de dos dels seus afluents principals, el Terri i l'Onyar, respectivament. Els poblats de *Sant Sebastià de la Guarda* de Palafrugell i el de *Castell la Fosca* de Palamós situats arran de costa, els devia permetre mantenir un cert comerç de cabotatge gràcies a l'existència d'una multitud de petites cales protegides del vent. Així doncs, la intensificació dels contactes, durant mitjan-segona meitat del s. VI aC., amb pobles de la Mediterrània no va significar, d'entrada, un canvi ni en la distribució espacial ni en la situació topogràfica dels assentaments.

Els primers contactes documentats amb pobles mediterranis daten de final del s. VII aC. i posen en relació aquesta àrea amb el món fenici. D'aquest moment hem de situar quatre vasos que imiten models fenopúnics de la tomba 184 de la necròpoli d'Agullana i una urna a torn pintada i un *pithos* de la tomba 9 d'Anglès (Martín, 1987, p. 20). Aquests contactes s'emmarquen en un comerç de tipus colonial on els elements mediterranis aporten, entre altres, béns de prestigi i les comunitats indígenes, matèries primeres. És precisament, el primer d'aquests aspectes el que queda registrat en les dues necròpolis. Les tombes on apareixen les ceràmiques fenícies o d'imitació de prototips fenicis són les més riques del conjunt d'incineracions. Sembla, per tant, que dins una estructura social que tendeix cap a la jerarquitització, els objectes mediterranis s'han d'interpretar com a elements de distinció de la classe dirigent que emergeix en aquests moments.

Dins el primer quart del s. VI aC. aquests contactes semblen intensificar-se ja que apareixen àmfores fenícies a l'*Illa d'en Reixac* (Ullastret) i a la *Palaiapolis* d'Empúries i objectes de luxe com manufactures egípcies (escarabeus) al *Puig de Sant Andreu* (Ullastret) i Empúries (L'Escala), a més d'una placa d'os amb esfinx gravada, obra d'un taller sud-peninsular, també localitzada a Ullastret (Arteaga, Padró, i Sanmartí, 1976-1978, p. 131.).

En el segon quart del segle VI aC. sembla que es produeix un eclipsi d'aquest comerç fenici. A partir d'aquest moment "*les manufactures de tipus púnic arribades a Catalunya i al LLenguadoc Occidental, tals com escarabeus pseudoegipcis d'Empúries, Roses i Montlaures, terracuites púniques, ceràmiques i monedes d'Eivissa, difícilment es poden deslligar dels fenòmens comercials promoguts pels grecs, i, com a molt, són un testimoni de l'existència de relacions comercials estretes entre aquests i els púnics*" (Arteaga, Padró i Sanmartí, 1976-1978, p. 133). La ruptura d'aquest comerç s'ha relacionat sovint amb la caiguda de Tir el 573 aC. No obstant, les conseqüències de la destrucció de Tir, segons les investigacions més recents (Aubet, 1987, p. 278), s'han de matitzar: "*Y como se recordará a lo largo del siglo VII aC. se produce un declive en la demanda de plata en Asiria, el primer cliente de Tiro, una situación inflacionaria como consecuencia de la llegada de grandes cantidades de plata, seguida de una crisis política que culmina con la caída del Imperio asirio en 612 a.C., en manos de medos y babilónicos. El asedio de Tiro, más tarde, solo da un golpe de gracia a una situación económica que hacía insostenible la presencia de sus agentes comerciales en el Estrecho de Gibraltar*". Per tant, ens trobaríem en

el punt final d'un procés iniciat un quants anys abans i que cal relacionar, primer en les relacions entre Fenícia i l'imperi assiri, i, en segon lloc, en la pròpia evolució d'aquest imperi que finalitza l'any 612 aC. amb la caiguda de la seva capital Nínive.

Malgrat aquests fets, això no suposa la ruptura de relacions dels pobles mediterranis amb les comunitats indígenes. L'establiment de la colònia grega d'*Emporion* a l'illot de Sant Martí d'Empúries i més tard (540 aC. aprox.) a la pròpia costa devia afavorir l'existència d'aquests contactes, en tant que proporcionava una base ferma des d'on realitzar intercanvis i, en conseqüència, també afavoria l'existència d'un poblament que aprofités alguns elements, com els rius, per comunicar-se fàcilment amb aquest mercat. Efectivament, paral·lel a la instal·lació dels grecs comencem a trobar importacions gregues dins l'àmbit indígena, com per exemple copes jònies B2 a l'*Illa d'en Reixac* i el *Puig de Sant Andreu* a partir del 575 aC. No obstant, no és fins al tercer quart d'aquest segle quan es documenten les primeres importacions d'àtica de figures negres a Ullastret: es tracta de diversos fragments d'un *kylix* de banda (540-535 aC.) i d'un *kylix* d'ull, començat a manufacturar a partir del 530 aC. (Picazo, 1977, p. 13). Malgrat aquests primers contactes i intercanvis que es documenten en l'assentament indígena més important de la zona, la presència grega en el conjunt del territori del nord-est de Catalunya no és efectiva i plenament registrada fins ben entrat el s. V aC. (Martín, 1987, p. 21).

Sembla que els canvis més importants en relació a l'etapa anterior, almenys els més clars, es donen en l'àmbit arquitectònic i

en la cultura material. Fins a mitjan s. VI aC. l'hàbitat característic d'aquesta zona van ser les cabanes que poden aparèixer isolades en el terreny, com la de Camallera (Pons, 1977, p. 105-110), o en vilatges com el de la Fonollera (Pons, 1984, p. 58-78). L'element més destacable que defineix aquests hàbitats són els fons de cabana que es caracteritzen per l'existència de petites fosses que estan sovint relacionades amb forats de pal, els quals servien per sostenir les parts superiors de l'hàbitat fet amb materials peribles (Pons, 1984, p.12-15). A partir de mitjan s. VI aC. es documenta l'aparició de cases de planta rectangular, sense divisó d'espais, i construïdes amb sòcol de pedra i aixecament de tovet. La constatació d'aquest tipus de construcció es va poder documentar per primer cop a les excavacions de *l'Illa d'en Reixac* i del *Puig de Sant Andreu* a Ullastret (Martín i Sanmartí, 1976-1978, p. 431-447).

L'aparició de ceràmica a torn és una altra de les principals característiques d'aquest període. Segons A. Martín (1987, p. 23) és el moment d'aparició de la ceràmica ibèrica pintada i de la ceràmica grisa grega d'occident de fabricació local, principalment *oenocoes* i gerretes bicòniques i quelcom més tard les ceràmiques pseudo-jònies, bàsicament *oenocoes* i vasets.

Les poques dades arqueològiques existents en l'actualitat no permeten valorar en la justa mesura aquestes innovacions però sense cap mena de dubte són el reflex d'importants canvis, alguns influenciats pel contacte amb els pobles mediterranis, en la societat indígena que es degueren traduir en un augment important de la complexitat social d'aquestes comunitats. En tot cas, en aquest

període ja s'han produït les condicions perquè poguem considerar aquesta població com a pertanyent al món ibèric. És a dir, s'ha produït un augment en la complexitat de les relacions socials (la qual cosa es tradueix en la cultura material i en l'arquitectura) i en segon lloc, en aquest moment es produeix el naixement de l'escriptura que trobem per primer cop en un grafit gravat en un *kylix* de banda d'Ullastret i que cal datar entorn el 530 aC.

L'IBÈRIC ANTIC

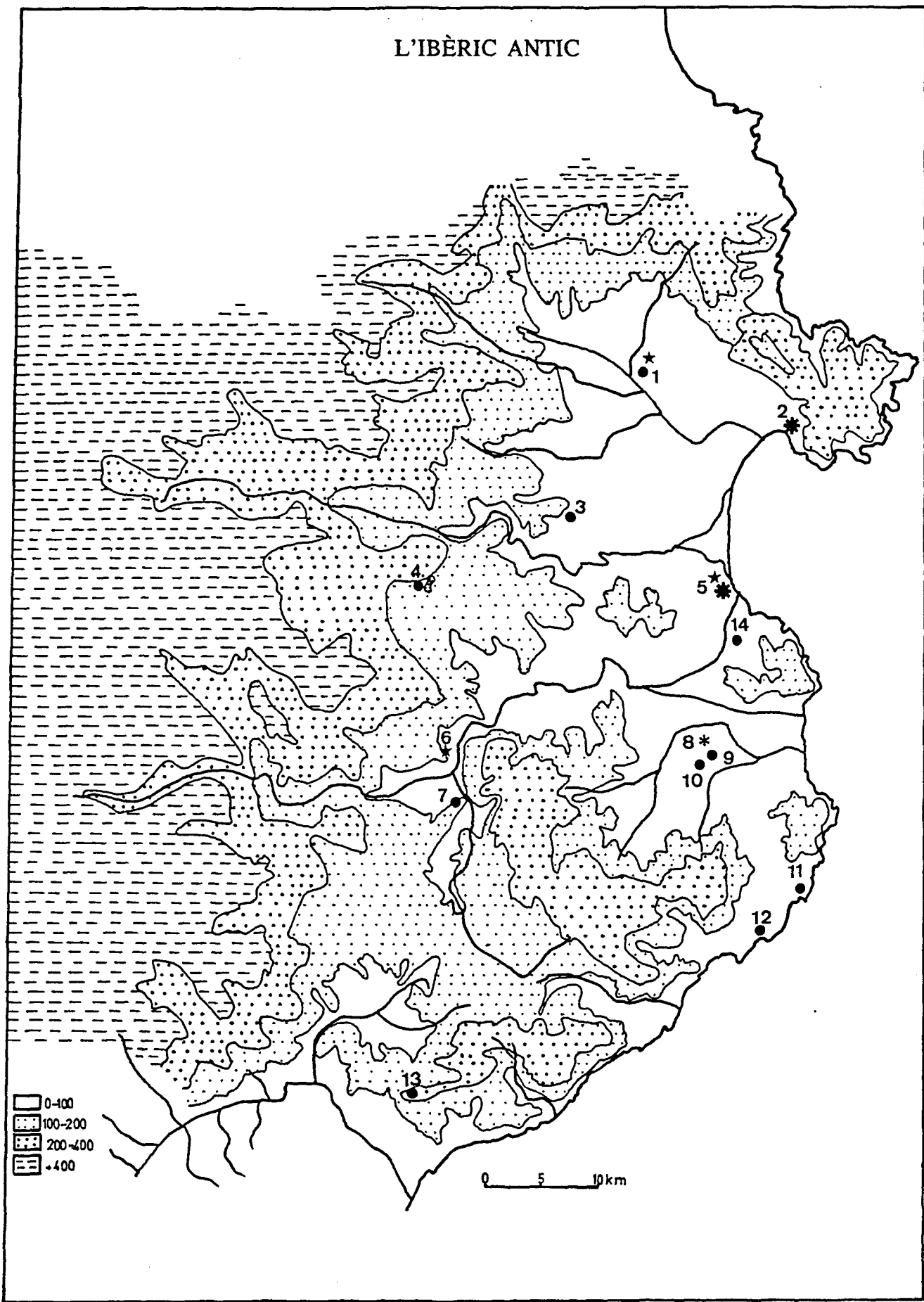


Fig.3.1. Llistat de jaciments de l'ibèric antic

1. Poblat i necròpoli de Perelada.
2. Colònia grega de *Rhode*.
3. Poblat de Mas Castellar, Pontós.
4. Poblat de Mas Castell, Porqueres.
5. Colònia grega d'*Emporion* i necròpoli indígena de la muralla NE.
6. Necròpoli del Pla de l'Horta, Sarrià de Ter.
7. Poblat de Montilivi, Girona.
8. Cabanes de Serra de Daró.
9. Poblat de l'Illa d'en Reixac, Ullastret.
10. Poblat del Puig de Sant Andreu, Ullastret.
11. Poblat de Sant Sebastià, Palafrugell.
12. Poblat de Castell, Palamós.
13. Poblat de Montbarbat, Lloret de Mar.
14. Mas Gusó, Bellcaire.

3.2. EL NORD-EST DE CATALUNYA DE MITJAN S. V AC. A FINAL S. III AC.: L'IBÈRIC PLE

L'ibèric ple s'inicia amb un important conjunt de canvis que es reflexen en el registre arqueològic. Per una banda, segons A. Martín (1987, p. 23) a l'Empordà s'experimenta un creixement demogràfic important que es detecta a través d'un augment notable del nombre de jaciments, passant dels 18 del període anterior als 50 de l'actual. Dins d'aquest poblament, A. Martín (1987, p. 27), distingeix diverses zones segons l'índex d'ocupació. Entre les àrees d'ocupació intensa esmenta la costa del Baix Empordà i la Selva amb el Pla de Girona, ambdós sectors amb bones possibilitats de desenvolupament agrícola, amb facilitats de comunicació amb altres zones per realitzar intercanvis comercials i amb 5-8 km. de distància entre assentament i assentament. Per contra, les zones de l'interior presentarien una intensitat d'ocupació més baixa, entre 15-20 km. de distància. Finalment, assenyala que hi hauria zones desocupades com el territori muntanyós de les Gavarres i la franja costanera de l'Alt Empordà, en ser una zona d'aiguamolls.

Fins fa poc temps, semblava distingir-se, a més a més d'aquesta diferència en la intensitat d'ocupació del territori, una clara divergència entre el tipus d'assentament que es localitzava al nord del riu Ter enfront del localitzat al sud. Aquest últim es caracteritzaria per un poblament centrat entorn d'*oppida*. En canvi, al nord trobaríem petites estacions on les sitges serien el seu element definidor. Aquesta diferència s'ha volgut relacionar amb la

presència dels dos assentaments grecs de la costa, *Emporion* i *Rhode* i, també, en l'existència suposada d'un autèntic territori o *Chora* que rodejaria *Emporion* i que explicaria la manca de poblats indígenes (Planas, 1994). Aquesta autora estableix una territori emporità que abarcaria els terrenys compresos entre la Muga al Nord, un límit oriental que es situaria entorn *Mas Castellar* de Pontós i finalment el riu Ter i el massís del Montgrí com a límit sud. Per contra, altres autors consideren que aquesta *chora* o territori no va existir fins al s. II aC. quan *Emporion* ja s'havia integrat a l'orbita romana (Ruiz de Arbulo, 1992, p. 71).

Aquest panorama ha canviat força per la represa de les excavacions des de l'any 1987 de *Mas Castellar* de Pontós (Adroher i altres, 1992, p 44-51), per les excavacions d'urgència efectuades des de l'any 1990 al poble de Perelada (Llinàs i altres, 1992, p 71-77), per la descoberta del jaciment de Planells a Vilopriu (Casas, Merino i Soler, 1991, p. 121-140) i per la troballa de diversos textos grecs escrits en plom a Empúries i Pech Mahó (Sanmartí, 1993, p. 90-91). Per una banda, els tres jaciments esmentats evidencien, ara, que el poblament situat al nord del riu Ter és igual que el de les planes de l'interior o la costa del Baix Empordà. És a dir, una zona ocupada per poblats, al voltant dels quals es distribueixen petites estacions, normalment camps de sitges. Per l'altra, els textos en plom senyalen l'existència d'una veritable interrelació econòmica i potser política entre individus grecs i indígenes que no té cap mena de relació a la situació de domini que implicaria l'existència d'un territori emporità en les terres de l'interior. Concretament, en la carta apareguda a Empúries s'esmenta a un individu amb nom ibèric

BASP-P (-), amb el qual un soci emporità s'hi ha de posar en contacte. En la carta de Pech Mahó, apareixen com a garants fets de la compra d'una barca adquirida a *Emporion* fins a tres personatges amb antropònims ibèrics: -BASIGERROS, GOLO(-) BIUR i NALBE(-)N-, (Sanmartí, 1993, p.90)

Així doncs, la diferència bàsica en el poblament no és el tipus d'assentament sinó el model d'implantació en el territori degut, en part, a les condicions geogràfiques. Mentre que a la plana de l'Empordà hi ha un territori obert i poc determinat per la presència de rius, a la resta de les comarques de Girona el territori està definit per petites valls i planes, rius i una costa escarpada. Així doncs, seguint la tipologia marcada per A. Ruiz i M. Molinos (1993, p. 141) sembla que a la plana de l'Alt Empordà s'imposaria un hàbitat de tipus reticular, obert, que aprofitaria els petits turons i petites rieres per establir els assentaments. D'aquesta manera, les úniques zones que quedarien desocupades per poblats serien aquelles que podríem considerar marginals o poc aprofitables des del punt de vista agrícola, com són les muntanyes Alberes i la zona més immediata a Empúries que es caracteritzava per l'existència d'aiguamolls.

No obstant, les excavacions efectuades en els darrers temps, tant al *Nucli urbà* de Perelada com al jaciment de *Mas Castellar* de Pontós, aporten elements que podrien distorsionar aquesta visió de conjunt. En ambdós jaciments, s'han detectat, a final del s. V o principi del s. IV aC., canvis urbanístics importants. Aquests comporten la desaparició d'àmbits i estructures, fins i tots defensives, i la implantació d'un nou tipus d'assentament. El nou

model estaria caracteritzat per l'existència, en el mateix indret, de camps de sitges i, més tard, en el cas de Pontós, d'un edifici singular on es localitzà una ara de marbre d'estil jònic, el qual s'interpretà com un edifici que formaria part d'un santuari que serviria com a protecció d'un mercat (l'evidència d'aquest en serien les sitges) utilitzat per rodís, emporitans i indígenes (Adroher, Pons i Ruiz de Arbulo, 1993, p. 31-70). No obstant, sembla que aquesta no és l'única hipòtesi possible ja que A. Ruiz (1994, p. 151) no descarta la seva identificació com a una casa aristocràtica. En tot cas, pensem que tant a Pontós com a Perelada falten dades de conjunt per interpretar correctament les estructures fins ara descobertes.

A la resta del territori s'evidencia una ocupació intensa de la costa del Baix Empordà i de la Selva. Aquests poblats que es poden incloure en el tipus de barrera, segons la classificació de J. Santacana i J. Sanmartí (1994, p.31-33), són els següents: *Castell Begur*, *Sant Sebastià de la Guarda*, *Castell de Palamós*, *Castell Barri* a Calonge, el *Fortim* de Sant Feliu de Guíxols, i *Cala Pola* i *Vila Vella* de Tossa de Mar. Sense cap mena de dubte, la relació de poblats podria augmentar si es realitzés una prospecció sistemàtica de la línia de la costa. En tot cas, la majoria d'aquests poblats responen a les mateixes característiques: situats, excepte *Castell Barri*, arran de mar; existència d'una cala relativament gran a un costat i una petita cala a l'altra que els serveix de port natural; fortament defensats per penya-segats i, en el punt més feble (l'istme que els uneix a terra ferma), per muralles; presència de petites planes ben regades per una o varies rieres amb cursos d'aigua de tipus estacional (com

la riera de Tossa) que els permetien regar el camps, i, finalment, l'existència d'un camps de sitges a l'entrada del poblat.

Les terres de l'interior estaven ocupades per poblats situats entorn llacs i estanys i/o rius. Entre els localitzats al costat d'estanys continuariem trobant els poblats del període anterior: *Puig de Sant Andreu* i *Illa d'en Reixac* i *Mas Castell* de Porqueres. Els dos primers, fàcilment comunicats amb la costa a través del riu Daró i el tercer a través del Terri i el Ter. Pel que fa a la resta, sembla que s'imposa un model longitudinal, marcat pel riu Ter i els seus afluents. Així doncs, al voltant d'aquest riu i la seva vall trobem: *Sant Julià de Ramis*, la *Creueta*, *Puig de Can Cendra*, *Sant Grau*, *Puig d'en Carrerica*, *Puig d'Alia*, etc. amb bifurcacions que segueixen els seus afluents, com, per exemple, els assentaments de la vall de Finestres.

En l'estat actual de la investigació és difícil valorar la hipòtesi proposada per A. Ruiz i M. Molinos, segons la qual l'àrea del nord-est de Catalunya es caracteritza per la jerarquització d'hàbitats al voltant d'un poblat central, "*Allí toma una posición privilegiada Ullastret (5,2 ha), único asentamiento fortificado con anterioridad al siglo IV. Seguramente el modelo contaría con un grupo de asentamientos de segundo orden, como Sant Julià de Ramis (0,7 ha), que muestran un tipo de asentamientos en terraza que está presente en el área ibérica-languedociense de la zona de Narbona*" (Ruiz i Molinos, 1993, p. 138). Certament aquests poblats, i més concretament el conjunt *Puig de Sant Andreu-Illa d'en Reixac*, devien jugar un paper aglutinador de tota una zona geogràfica.

Aquest element aglutinador s'exemplifica força bé en l'extensió dels dos jaciments que sumarien unes 20 ha. de superfície i en la vessant militar ja que és en els grans poblats com el *Puig de Sant Andreu*, *l'Illa d'en Reixac* o *Sant Julià de Ramis* on s'han localitzat les estructures defensives més destacables del període ibèric ple en aquesta zona. Per altra banda, la localització i excavació de l'assentament ibèric del *Puig Castellet* a Lloret de Mar va posar en evidència la modalitat d'un poblat que es pot interpretar com a talaia d'un poblat central, "*Sorprenent ha estat l'excavació i publicació d'un curiósissim reducte fortificat a tocar Lloret de Mar (Puig Castellet), amb una cronologia molt precisa dins la segona meitat del s. III aC. i que sense cap mena de dubte constitueix una defensa avançada i una talaia de guaita d'un poblat més gran o d'una federació de poblats*" (Nolla i Casas, 1984, p. 23).

Si a inicis del període anterior destacàvem com a tret més característic l'aparició de cases de planta rectangular i sòcol de pedra, en aquest moment (final s. V o primer quart del s. IV aC.) constatem la construcció de muralles i estructures defensives arreu del territori. És el moment d'aixecament de les muralles de *Sant Julià de Ramis*, del *Puig de Sant Andreu* i de *l'Illa d'en Reixac*. Constructivament, totes aquestes muralles són similars a la muralla emporitana que s'ha edificat en aquest moment i que deu recollir les innovacions tècniques que han sorgit després de les Guerres del Peloponnès i que des de Grècia s'han anat estenen per tot el Mediterrani. L'exemple més ben conegut és el del *Puig de Sant Andreu* d'Ullastret on localitzem una muralla bastida a partir de dos paraments exteriors de blocs més o menys regulars amb un

farcit intern de pedruscall i argila. En aquesta muralla hi ha una torre circular (a diferència de les emporitanes que són quadrades) cada 28 m., alhora que en el centre de cada tram hi un canvi de direcció del mur. A part de diverses poternes i una porta secundària (la núm.4), la porta principal, ben defensada, està situada en un lloc de fàcil accés. A migdia està protegida per una torre poligonal, a l'interior de la qual n'hi ha una altra de circular, i a tramuntana per un angle que té les mateixes funcions que una torre.

L'IBÈRIC PLE

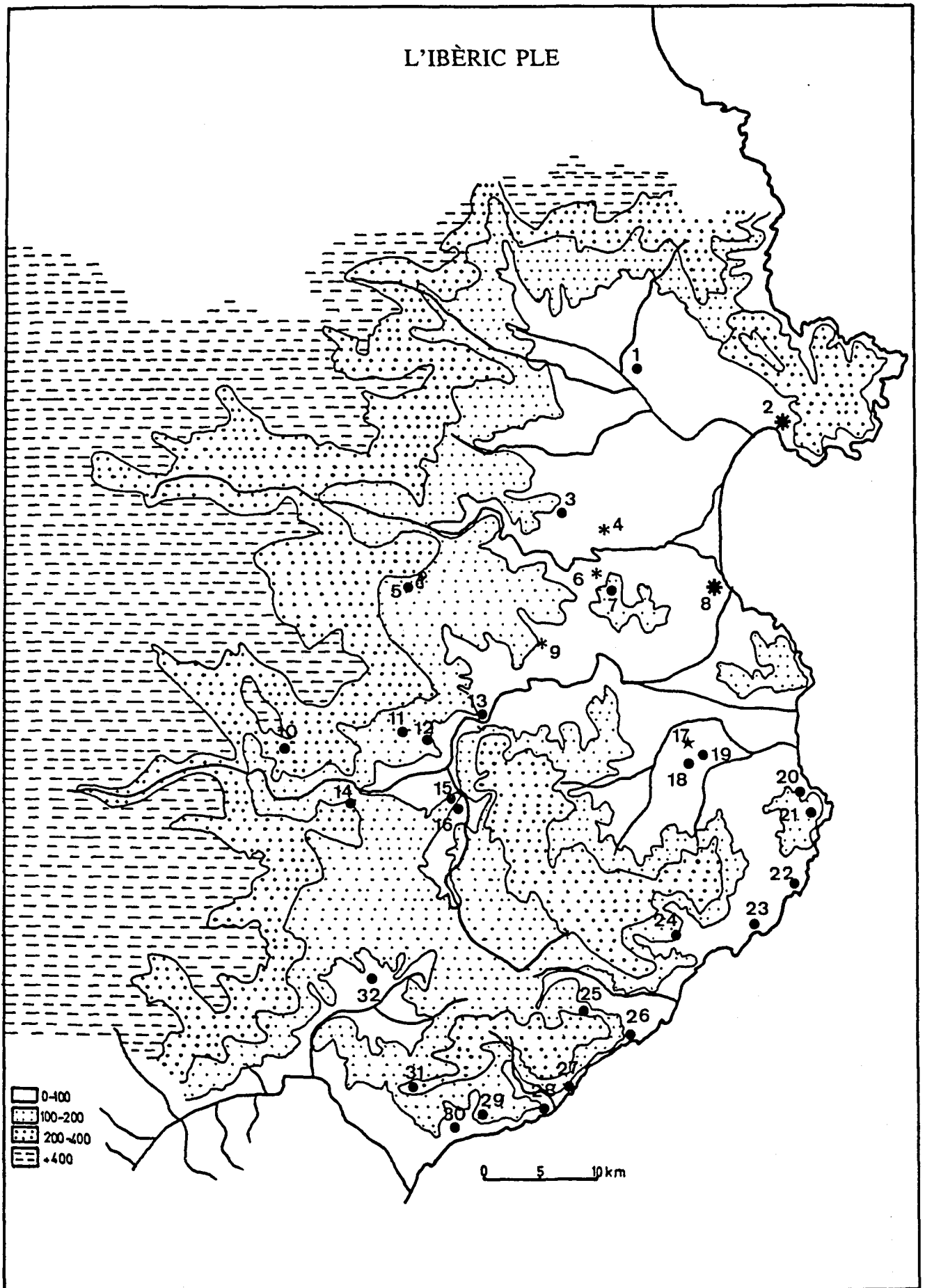


Fig.3.2.LListat de jaciments de l'ibèric ple

1. Poblat de Perelada.
2. Colonia grega de Rhode.
3. Poblat de Mas Castellar, Pontós.
4. Cabanes de la Qüestió d'en Solà, Garrigàs.
5. Poblat de Mas Castell, Porqueres.
6. Cabanes de Saus, Saus-Camallera
7. Poblat de Planells, Sant Mori.
8. Colònia grega d'*Emporion*
9. Cabanes de Felines, Viladesens.
10. Poblat de Puig d'Alia, Amer.
11. Poblat de Puig d'en Carrerica, Canet d'Adri.
12. Poblat de Sant Grau, Sant Gregori.
13. Poblat de Sant Julià, Sant Julià de Ramis.
14. Poblat de Can Cendra, Bescanó.
15. Poblat de Montilivi, Girona.
16. Poblat de La Creueta, Quart.
17. Necròpoli de Serra de Daró
18. Poblat de Puig de Sant Andreu, Ullastret
19. Poblat de l'Illa d'en Reixac, Ullastret.
20. Poblat de Quermany Petit, Pals
21. Poblat de Castell, Begur.
22. Poblat de Sant Sebastià, Palafrugell.
23. Poblat de La Fosca, Palamós.
24. Poblat de Castell Barri, Calonge.
25. Poblat de Plana Basarda, Santa Cristina d'Aro.
26. Poblat del Fortim, Sant Feliu de Guíxols.

27. Poblat de Cala Pola, Tossa de Mar
28. Poblat de Vila Vella, Tossa de Mar.
29. Poblat de Puig Castellet, Lloret de Mar
30. Poblat de Turó Rodó, Lloret de Mar
31. Poblat de Montbarbat, Lloret de Mar

Així doncs, en la vessant militar sembla endevinar-se una fortificació de tots els poblats i la construcció de talaies al seu voltant destinades a la seva defensa i també a la dels petits assentaments. Per contra, resten encara en la més absoluta de les foscos, la causa o causes d'aquestes fortificacions. J. Maluquer de Motes (1978, p. 164) havia formulat la teoria segons la qual aquestes es produeixen com a resposta a la inestabilitat de l'Europa occidental provocada pel moviment dels pobles gals que, entre altres coses, comporten la destrucció de Roma l'any 390 aC.. Si aquesta teoria fos certa s'haguessin localitzat importants nivells d'incendi i estrats de destrucció arreu del territori. Per contra, només s'ha pogut constatar aquest fet en el *Puig de Sant Andreu*. No obstant, l'abast d'aquest incendi no podrà ser valorat en la justa mesura fins que no es reprenguin les excavacions en aquest jaciment, s'obtingui una estratigrafia clara i es pugui precisar la naturalesa i l'abast d'aquest incendi. Una altra hipòtesi és la que considera que les fortificacions es produeixen com resposta a les contradiccions internes, "*la aparición de los fortines, atalayas o torres puede ser también un efecto de los propios conflictos internos de una sociedad y, en consecuencia, descifrarse a partir de un sistema particular de contradicciones*" (Ruiz i Molinos, 1993, p. 143). Efectivament, moltes d'aquestes talaies i fortificacions eren poc útils si havien de protegir la població d'importants atacs o moviments migratoris tant complexos com els que descriu J. Maluquer de Motes. No obstant, sí que adquireixen valor com a element de defensa i prestigi d'una comunitat o d'un sector de la comunitat que protegeix els seus interessos davant d'altres comunitats o sectors de la comunitat que potser pertanyent a la mateixa cultura o ètnia.

No és només en la vessant militar o defensiva que els poblats més grans esdeven el centre de tota una àrea sinó que segurament, devien actuar com a mercat local o centre econòmic de tota una zona geogràfica relativament reduïda, exceptuant els poblats més grans que podrien actuar com a veritables capitals d'un extens territori. En aquest sentit, el conjunt *Puig de Sant Andreu-Illa d'en Reixac* d'Ullastret es convertiria en un important centre de producció artesanal, especialitzat, entre altres coses, en la producció d'alguns tipus ceràmics com la decorada amb pintura blanca (Martín,1987, p. 25) o la grisa de la costa catalana, alguns dels tallers de la qual es troben també a Empúries, integrant aquest *emporion* dins el context material i econòmic del món indígena que l'envolta.

Més difícil és valorar i definir els poblats més petits, aquells que per la seva extensió i situació no podem considerar ni grans *oppida* ni talaies de defensa. Potser, la seva missió principal era l'explotació del territori que l'envoltava i el desenvolupament d'una artesania d'àmbit local que en alguns casos permetria mantenir un comerç reduït amb els grans poblats o amb els assentaments grecs de la costa.

Finalment, hi hauria els petits assentaments situats en el pla, com el de *Creixell* (camp de sitges i alguna cabana), que no s'entenen sense la proximitat d'un poblat, en aquest cas el *Mas Castellar* de Pontós. Cal destacar que encara no s'ha localitzat en el territori del nord-est de Catalunya cap granja indígena pertanyent a l'ibèric ple. Tots els assentaments de plana estan formats

bàsicament per estructures d'emmagatzematge i, secundàriament, per petites cabanes construïdes amb materials peribles, la qual cosa no sembla indicar l'existència d'un hàbitat permanent de plana sinó un altre de tipus més estacional. Això podria explicar, per altra banda, la gran quantitat d'assentaments-poblats que hi ha en aquesta zona i que, en realitat, són petits assentaments agraris en una situació topogràficament entoronada però, alhora, integrada dins els camps de conreu. No obstant, aquest fet no només té importància en relació a la distribució espacial del poblament sinó que també incideix, com han remarcat alguns autors, en el règim de propietat, *"La existencia o no de pequeños asentamientos en el llano implica diferentes sistemas de apropiación de la tierra en el seno de los dos modelos: las pequeñas unidades, posiblemente familiares, que definen el modo de apropiación de la tierra por una presencia física en el territorio, y el asentamiento único, que obliga a las unidades de producción a actuar a través del asentamiento de mayor nivel. Esta lectura se debe analizar desde el concepto de propiedad, ya que, si bien en el primer caso aparece muy definido un sistema de propiedad familiar, en el segundo, sin excluirla, cobra primacía el papel de los que controlan el poder en el asentamiento"* (Ruiz i Molinos, 1993, p. 143).

Desconeixem el règim de propietat d'aquesta zona però l'existència d'una verdadera xarxa de poblats, la presència d'obres públiques monumentals (el millor exemple de les quals són les muralles, com les d'Ullastret, que sorgeixen arreu dels poblats ibèrics), el comerç a llarga distància (demostrat amb la troballa de nombrosos fragments ceràmics en els poblats ibèrics que són

procedents de diversos indrets, com el sud peninsular, Grècia, nord d'Àfrica, Itàlia, etc.), l'especialització del treball (demostrada a partir dels diversos tipus ceràmics) i l'escriptura (localitzada en nombrosos "grafitti" ceràmics i en els ploms d'Empúries (Sanmartí, 1993, p. 90-91) i Castell la Fosca (Riuró, 1982, p. 123-132)) són elements prou indicatius de l'existència a la zona del nord-est de Catalunya d'una societat força complexa. Malgrat tot, no sembla que poguem parlar de l'existència d'estats o ciutats-estats on els seus habitants adquireixi un dret de ciutadania que els atorga uns privilegis i uns deures que els diferencia dels membres d'altres comunitats. L'evidència arqueològica d'això és la no localització en cap poblat d'espais públics, tipus *agora* o *forum*, que simbolitzen el dret de ciutadania i que serveixen per ubicar els seus òrgans de govern.

En aquest cas sembla que l'element que dona cohesió social és la pertanyença a una ètnia, entesa aquesta com un col·lectiu humà amb consciència social de grup, definit en el territori per l'homogeneïtat dels seus hàbits i costums (Arasa, 1995, p. 139). Alhora, l'organització interna d'aquesta ètnia devia correspondre a una situació de jerarquització econòmica i social. Aquesta es pot deduir a través de diversos elements com els objectes de luxe, l'armament i, també de cases aristocràtiques. La localització d'aquestes cases -edificis singulars- ha comportat que es concebís la formació d'una aristocràcia gentilícia que troba en els *oppida* el lloc des d'on dominar, a través de xarxes clientelars, al conjunt de la població, explicant així també la manca d'edificis públics i la construcció de sistemes defensius. No obstant, el problema resideix en saber fins on arribà aquesta jerarquització i com s'estructuraren

políticament aquestes diferències. En aquest sentit, hem de destacar que l'excavació de la necròpoli ibèrica de *Serra de Daró* (l'única necròpoli d'aquest període que ens és coneguda) no va indicar diferències substancials en el conjunt funerari dels enterraments (Martín i Genís, 1993, p. 42). Tampoc s'han localitzat, llevat de les importants joies del *Puig de Can Cendra* (Bescanó), objectes de luxe que ens indiquin una clara estratificació social ni s'ha pogut relacionar l'armament amb cap segment concret de la societat indígena.

3.3. EL NORD-EST DE CATALUNYA DE FINAL S. III AC. AL PRIMER QUART DEL S. I aC.: L'IBÈRIC TARDÀ.

L'evolució pròpia de la societat indígena s'estroncà a final del s. III aC. quan la península Ibèrica esdevingué el teatre d'operacions de púnics i romans en el marc de la Segona Guerra Púnica. Efectivament, l'any 218 aC. i amb la intenció de tallar el suministrament per l'exèrcit d'Anníbal a Itàlia, els romans envien un contingent militar a *Hispania*. El posterior desembarcament a Empúries i els fets que es van succeint han estat a bastament narrats i analitzats. Per contra, l'impacte de les Guerres Púniques sobre el territori i la població indígena del litoral i rera país del nord-est de Catalunya encara no s'ha pogut calibrar amb exactitud com a conseqüència de la manca de fonts històriques i epigràfiques i, també, de la imprecisió cronològica de la majoria dels poblats ibèrics que tindrien el seu moment d'abandonament a final del s. III o principi del s. II aC. El cas més significatiu és el del conjunt

monumental del *Puig de Sant Andreu-Illa d'en Reixac* d'Ullastret que, com a conseqüència de l'aprofitament de la zona com a camps de conreu fins ben bé la segona meitat d'aquest segle, s'arrasaren les terres superficials i en conseqüència s'eliminaren els estrats pertanyents a les darreres fases del jaciment.

L'altre gran esdeveniment històric que afectà aquest territori fou la gran rebel·lió indígena de l'any 197 aC. i la seva posterior sofocació al 195 aC. per part de les legions romanes comandades per M.P. Cató. Sembla en tot cas, que els efectes del resultat d'aquest succés són més profundes que l'anterior, atès el desenvolupament de la guerra i el resultat tan favorable pels interessos de Roma a la zona en contrast amb la població indígena. D'entrada, suposa un cop molt fort per *Rhode* que havia estat controlada pels indígenes revoltats i la utilització d'*Emporion*, altra cop, com a cap de platja de la intervenció militar romana a la península. En aquest sentit, s'ha destacar el paper d'*Emporion* durant la gran revolta. L'ambigüetat i divisió dels emporitans demostrada en el moment de rebre Cató i les seves legions i la mateixa política de Cató de permetre, després de derrotar-los, que part dels indígenes es refugiessin a Empúries esdevé fonamental per entendre la política romana en aquesta zona al llarg del s. II aC. Roma necessitava d'un centre important, amb una notable influència sobre el seu *hinterland* que almenys estés dins la seva orbita política i econòmica. És per això que Roma utilitza *Emporion* com a base del control i domini de les terres del nord-est de Catalunya.

L'IBÈRIC TARDÀ

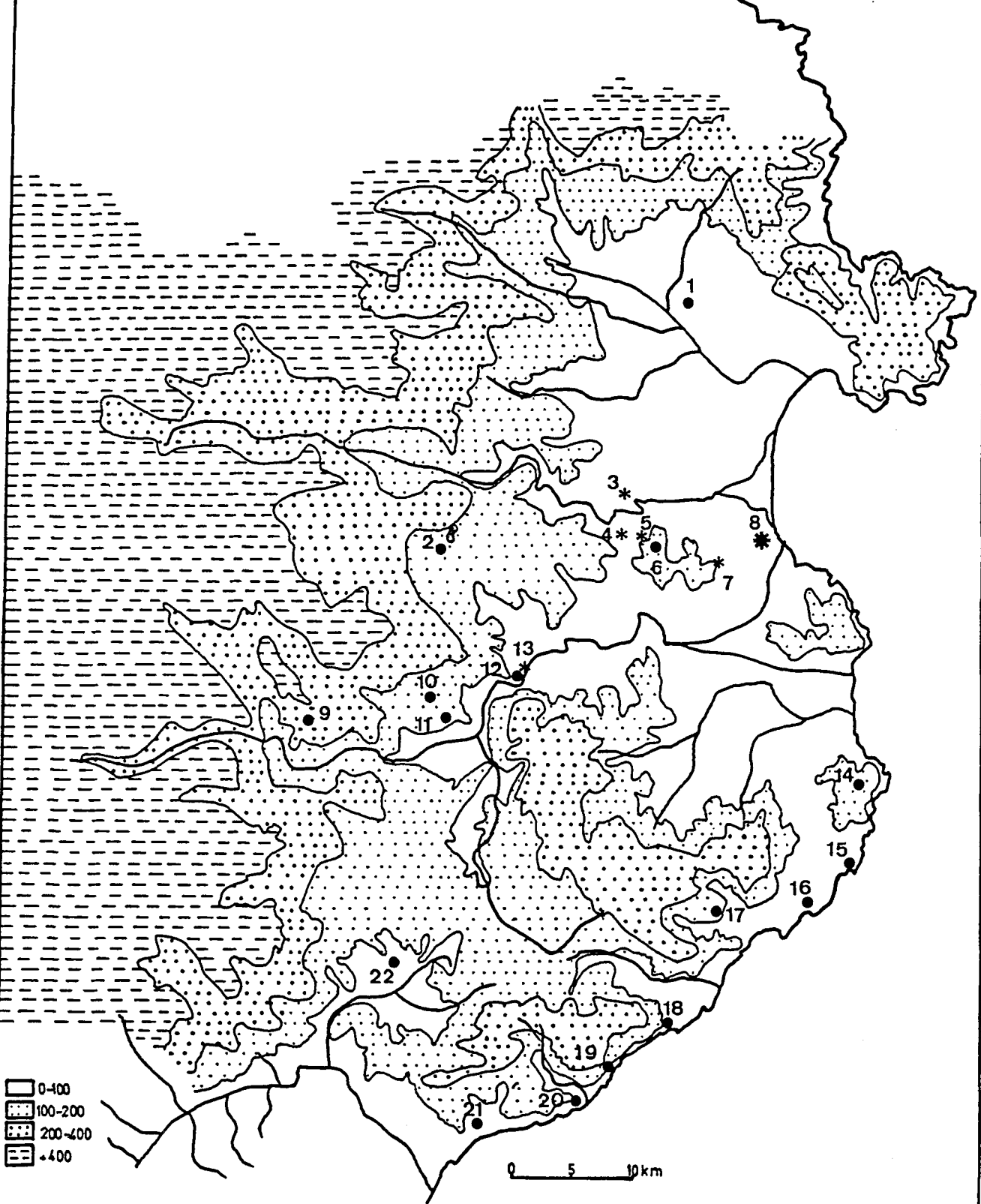


Fig.3.3.LListat de jaciments de l'ibèric tardà.

1. Poblat de Perelada
2. Poblat de Castell, Porqueres
3. Cabanes de Puig Ferrer, Borrassà
4. Cabana del Camp del Bosquest, Saus-Camallera
5. Cabana dels Bordegassos, Vilopriu.
6. Poblat de Planells, Sant Mori.
7. Establiment dels Tolegassos, Viladamat.
8. Colònia grega d'*Emporion* i *praesidium* romà.
9. Poblat de Puig d'Alia, Amer.
10. Poblat de Puig d'en Carrerica, Canet d'Adri
11. Poblat de Puig de Sant Grau, Sant Gregori.
12. Poblat de Sant Julià, Sant Julià de Ramis.
13. Establiment de la Casa del Racó, Sant Julià de Ramis.
14. Poblat de Castell, Begur.
15. Poblat de Sant Sebastià, Palafrugell
16. Poblat de Castell, Palamós
17. Poblat de Castell Barri, Calonge.
18. Poblat del Fortim, Sant Feliu de Guíxols.
19. Poblat de Cala Pola, Tossa de Mar.
20. Poblat de la Vila Vella, Tossa de Mar.
21. Poblat de Turó Rodó, Lloret de Mar.
22. POblat de Puig Ardina, Riudarenes.

A mig camí entre la recompensa pels serveis prestats i una manifesta conveniència, Roma podria haver adjudicat a *Emporion* un territori propi que és el que ens citen les fonts com Estrabó (III,4,9) (Ruiz de Arbulo, 1992, p. 71). Com a element militar que defineix aquest control pren consistència la interpretació com a *praesidium* d'unes restes monumentals, construïdes al voltant de l'any 175 aC. situades al costat de la vella ciutat grega i que foren destinades “a mantenir permanentment una guarnició d'intervenció immediata, que garantís la viabilitat del port emporità (...) Aquest establiment militar garantí la pau, el comerç, la viabilitat dels camins i l'exacció d'impostos”, (Aquilué et alii, 1984, p. 136) i també a controlar els passos pirenenics, en aquest moment fronterers, com Panissars (Nolla, 1993, p. 26 i 27).

Les conseqüències per a les comunitats indígenes són immediates. No tant pel que fa al desmembrament del sistema econòmic, que no es farà realitat fins al període que va de final del s. II aC. al canvi d'era sinó pel desmembrament del sistema polític i social que havia regit el territori fins aquest moment. D'entrada sembla força probable que com a dret de conquesta el conjunt, o part, del territori passés a mans de la república romana i esdevingui, per tant, *ager publicus*. En conseqüència, com a nou propietari Roma divideix i planifica els seus nous dominis en funció dels seus interessos que sovint passen per crear divisió i enemistat entre els mateixos indígenes. De fet, la república romana no fa res més que practicar en aquest país la mateixa política exterior (*divide et impera*) que tants èxits li ha aportat des de mitjan s. IV aC a Itàlia (Burch i Nolla, en premsa).

No queda clar, que des d'un únic centre (*Emporion*) Roma pogués transformar i canviar la societat indígena, adaptant-la a la seva pròpia civilització. En conseqüència, el control i la presència de Roma s'havien d'intensificar i fer-se present a tota la zona. No obstant, encara no es devien donar les condicions perquè aquesta presència s'efectués a partir d'un poblament (ciutats i vil·les) típicament romà. En aquest context, els romans aprofitaren algunes de les velles poblacions indígenes, segurament les més afectes a Roma durant la gran revolta o les que per la seva situació geogràfica permetien un excel·lent control sobre la resta de l'àrea. Probablement, un d'aquests poblats devia ser el de Sant Julià de Ramis. En aquest s'hi ha localitzat una important construcció defensiva construïda a principi del s. II aC. que, curiosament està situada a l'interior del recinte que marca una muralla del s. IV aC. La mateixa situació topogràfica i el fet que no s'anul·la fins a mitjans s. II aC. obre la possibilitat de considerar l'esmentada estructura com a pertanyent a un recinte fortificat, controlat pels romans i destinat a dominar la població indígena de la zona.

Probablement però, Roma necessitaria més nuclis des d'on exercir el definitiu control de les terres de l'interior. La troballa de material ceràmic indígena, la seva situació geogràfica a prop de la Via d'Hèracles i, finalment, la seva posterior evolució, ens porten a considerar Caldes de Malavella com el tercer element en joc. Finalment, el quart element el constitueix *Blandae* a la costa, com a continuació d'un establiment indígena (Vilà, 1983; Aquilué, 1984, p. 101-103). Així doncs, Roma divideix administrativament el territori del nord-est de Catalunya en quatre parts. La primera, situada en el

litoral, “rerapaís” alt empordanès i Garrotxa, controlada per *Emporion*, possiblement ciutat aliada. La segona, el Pla de Girona i la conca mitja del Ter fins el riu Fluvià, controlada a partir d’una ciutat estipendiària, *Sant Julià de Ramis*. La tercera, controlant l’interior de la Selva, a partir d’una altra ciutat estipendiària que és *Caldes*. Per últim, la quarta, amb la Selva marítima, Alt maresme i la vall de la Tordera amb *Blandae* de cap del *territorium* (Burch i Nolla, en premsa). En aquest sentit, no fóra estrany que els romans aprofitessin les velles divisions dels pobles sotmesos, en aquest cas ètnies, com a unitats administratives des d’on efectuar la seva política d’assimilació cultural (Marín, 1988). Ni tampoc és estrany, perquè és un model que trobem en altres zones, la utilització dels poblats com a elements de romanització abans de la construcció de les ciutats romanes del s. I aC. “No és agosarat proposar la hipòtesi que l’*oppidum* de Burriac esdevingué una ciutat aprofitada pels romans com a eina per romanitzar bona part de la *Laietania*. De fet tant sols s’hagué d’adequar quelcom que ja funcionava, tot aprofitant la infraestructura i el poder organitzatiu, és a dir, la “capitalitat” de l’indret. El nucli de Burriac, reconvertit en un centre romanitzador d’un extens i important territori degué assumir les funcions d’ordenació i d’organització pròpies d’una ciutat romana, que en aquesta zona no s’establí fins bastants anys després. (García i Zamora, 1993, p. 160).

Durant el s. II aC. la majoria dels poblats indígenes continuen habitats i alguns, fins i tot són ampliat, com és el cas de *Castell* a Palamós (Baix Empordà). No obstant, es deuen produir importants canvis en la distribució de la població indígena ja que alguns dels

més importants assentaments no tenen continuïtat a la segona meitat del s. II aC. El conjunt urbanístic ibèric més destacable de la zona, *Puig de Sant Andreu-Illa d'en Reixac* s'abandonà al voltant del 200 aC.. (encara que les més recents excavacions constaten una certa ocupació, encara no determinada, durant el s. II aC.) També, a la primera meitat del s. II aC. es produeix l'abandonament de *Mas Castellar* de Pontós i, finalment també, és el moment darrer del *Puig Castellet*. Per tant, sembla que els grans poblats, els que havien estat considerats dels més importants durant el període anterior, són abandonats i que, conseqüentment, es desocupen els petits assentaments perifèrics, com el *Puig Castellet*, que estaven destinats a la seva protecció. Desconeixem les causes d'aquest fet però ni la seva situació ni la seva continuïtat devien ser favorables als interessos de Roma a la zona.

Els hàbitats que continuaren són aquells que permetien seguir aprofitant els recursos naturals del territori agrícola o poblats, fins aquell moment de segon ordre, que permetien a Roma, a través seu, introduir els productes itàlics, com el vi que contenien les àmfores greco-itàliques o la ceràmica de vernís negre campaniana. Així doncs s'entén, que perduressin la totalitat dels assentaments de la costa, com *Castell la Fosca*, *Sant Sebastià de la Guarda* o *Punta Guixols* o els de la vall del Ter, com l'esmentat *Sant Julià*, el *Puig de Can Cendra* o *Sant Grau*. Poc a poc, aquests establiments es van romanitzant, i per extensió el conjunt del territori. No obstant, la potenciació d'aquests poblats i la introducció dels productes itàlics no hauria estat possible sense la integració d'aquestes comunitats dins del marc d'una economia monetària com

la romana. És precisament aquesta funció, a part de la innegable tasca fiscal, la realitzada per la ceca d'*Emporion* durant el s. II i part del s. I a.C.

En el camp, a la segona meitat del s. II aC., es comencen a localitzar alguns assentaments rurals que, constructivament, podríem qualificar com a indígenes però que, arquitectònicament, no s'assemblen als assentaments rurals ibèrics del període anterior. Un d'aquests establiments és *Can Pons* d' Arbúcies, establiment rural indígena datable entre mitjan s. II i mitjan s. I aC. que segons els seus excavadors és un exemple de jaciments ibèrics que entren en contacte amb la romanització (Font i altres, 1994, p. 86). Posteriors, però igualment exemplificadors dels lents però continuats canvis que s'estan produïnt en el camp, són les fases preexistents de diverses vil·les romanes i algun altre assentament dispers. Dins d'aquest darrer tipus, destaquem l'*Olivet d'en Pujol* a Viladamat (Alt Empordà) i pel que fa a les fases preexistents, les de les vil·les dels *Tolegassos*, a Viladamat ; *Vilauba*, Camós (Pla de l'Estany) i, finalment, *La Casa del Racó*, a Sant Julià de Ramis (Gironès).

Com a conseqüència de la romanització del territori i paral·lelament als canvis en l'ocupació del camp, en el darrer quart del s. II aC. i primers anys del s. I aC. es comencen a produir importants transformacions en l'ordenació i control del territori,. És el moment de construcció de la ciutat romana d'Empúries i poc més tard, de la fundació de la ciutat de *Gerunda*, que en temps d'August gaudeix de l'estatut de municipi de dret llatí. Coincidint amb la

fundació d'aquestes ciutats es comencen a abandonar molts del poblats que havien perdurat fins ara, en una seqüència geogràfica i cronològica molt clara pel que fa a l'abandonament d'alguns poblats, com el de *Sant Julià* i la fundació de *Gerunda*. No obstant, les mateixes condicions que havien creat la necessitat de fundar l'Empúries i Girona romanes no devien aconsellar canviar l'estatut de Caldes fins a època flàvia, ja en el s. I dC. (Burch i Nolla, en premsa).

En conseqüència, l'actuació romana a la zona s'estructurà en base a tres aspectes (Bendala i altres, 1987, p. 128), que, com hem pogut comprovar, s'esglaonen en el temps:

- a) Aprofitament selectiu de les estructures anteriors. Actuació portada a terme ja en la primera meitat del s. II aC. (Abandonament d'alguns poblats, puixança d'alguns altres com *Sant Julià*, etc.)
- b) Potenciació de ciutats a partir de centres menors durant el s. II aC. (*Blandae, Aqua Calidae*)
- c) Fundació de noves ciutats a final del s. II i primers anys del s. I aC. (Empúries, *Gerunda*)

4. HISTÒRIA DE LA INVESTIGACIÓ

Malgrat que l'àrea del nord-est de Catalunya es caracteritza per la presència d'una gran quantitat de sitges, la majoria de les publicacions que en fan esment es limiten a la simple descripció morfològica. No obstant, aquesta descripció s'ha caracteritzat sovint per la manca d'unificació de criteris. Aquest fet s'exemplifica perfectament en la terminologia emprada per a la seva descripció. Així doncs, una mateixa forma de sitja s'ha descrit com ovoïdal, elipsoïdal, globular, amb forma d'ampolla, etc. sense que s'hagi arribat a establir en cap cas una tipologia marc que servís de guia per a la realització d'aquestes descripcions formals. Cal afegir, a més, que la gran quantitat i, a voltes, excel·lent estat de conservació del material arqueològic, especialment el ceràmic, que s'ha localitzat en el reompliment d'obliteració de les sitges ha comportat que sovint s'hagi deixat de banda l'estudi de l'emmagatzematge per concentrar la investigació en la cultura material.

L'única publicació que s'ha centrat, específicament, en les característiques de les sitges (els seus condicionants, els seus trets formals, el seu ús, etc.) en definitiva, en tot allò que és inherent en aquest tipus d'emmagatzematge és un article d'A. Martín (1989, p.147-148). L'autora considera que el mètode d'emmagatzematge més estès en el món ibèric és el realitzat amb contenidors ceràmics dipositats a l'interior de les cases. La resta de mètodes emprats, d'utilització col·lectiva com a contraposició del caire privat o particular del mètode anterior, són: l'emmagatzematge en sitges i en

magatzems que s'identifiquen com a dipòsits, o bé d'excedents per intercanviar o bé com a reserves d'aliments per a un grup familiar.

Pel que fa a les sitges A. Martín (1989, p. 147) distingeix les que es troben dins dels poblats de les que s'ubiquen al seu entorn o fora d'aquests. També distingeix les excavades dins de les vivendes d'ús familiar de les que no estan associades a cap casa i que interpreta com a magatzems comunitaris. En relació als seus trets físics, en destaca que aquestes fosses s'excavaven en terrenys durs o impermeables, que tenien planta circular i perfil ovoide, que la seva capacitat era molt variable, i que algunes vegades tenien revestiments d'argila per a impermeabilitzar-los. L'autora també remarca que en alguna ocasió, com en el jaciment de *Mas Castellar* de Pontós, tenien una capa de còdols de riu a la base de la sitja que s'utilitzava com a mitjà de drenatge i que la coberta es realitzava amb tapes de pedra unides amb argila per aïllar el dipòsit. Finalment, aporta una cronologia global per a l'Alt Empordà del període d'utilització de les sitges que va des del s. VI al s. II aC. quan són substituïdes per un altre sistema d'emmagatzematge centrat bàsicament amb gerres de gran capacitat, com per exemple els *dolia*.

Malgrat aquesta manca d'estudis específics sobre l'emmagatzematge en sitges, en alguns casos s'ha intentat aprofundir en el seu coneixement, encara que aquest s'ha caracteritzat, com ja hem esmentat, per la disparitat de punts de vista i per la diversitat d'objectius. D'aquesta manera, s'ha passat a un altre estadi de la investigació que només les té present com a

evidència física sobre el terreny que serveix per confirmar o desmentir teories sobre poblament, economia, societat, contactes mediterranis, etc. Així doncs, les línies principals d'investigació arqueològica que s'han seguit per aquesta zona són quatre: la identificació de les sitges, les sitges i la capacitat cerealística del nord-est de Catalunya, les sitges i el poblament, i, finalment, les sitges i el seu abandonament.

4.1. LA IDENTIFICACIÓ DE LES SITGES

La troballa d'una gran quantitat de fosses en les excavacions de poblats o estacions diverses d'època ibèrica del nord-est de Catalunya ha comportat un interessant debat sobre la seva funció. Per tant, una de les principals qüestions de les fosses-sitges és la seva identificació, ja sigui com a dipòsits d'aliments o com a fosses amb altres utilitzacions, per bé que E. Pons (1984, p. 93) ja esmenta que l'utilització del mot *sitja* per descriure qualsevol fossa es troba en desús perquè aquest nom es fa servir principalment per conceptualitzar una fossa d'emmagatzematge.

En la línia de diferenciar les fosses-sitges segons la seva funció, E. Pons (1984, p 93-94) aporta diverses opcions: habitació o fons de cabana, fossa d'enterrament, llar, forn, fossa d'aprovisionament, fossa de brutícia, fossa d'ofrenes i, finalment, fossa de desguàs.

Dins de tot aquest conjunt de possibilitats, la funció de sitjafons de cabana és la que ha esdevingut més important, perquè aquest tipus d'establiment s'ha considerat un hàbitat típic de l'Empordà en el període de la transició de l'edat del bronze a l'edat del ferro. Concretament, E. Pons (1984, p. 92) interpreta la cabana enfonsada o sitja com a una nova modalitat de viure a l'Empordà en la segona etapa del període esmentat.: *“La cabana enfonsada és pròpia de terrenys argilosos i loèssics, i menys corrent en terrenys durs o calcaris. No es pot considerar la manera de viure d'una cultura, ni tampoc és possible d'individualitzar un poble o una civilització d'una cabana enfonsada. Aquesta apareix enmig de poblaments que ja tenen una tradició en la construcció de la cabana per damunt del terra, i es tracta d'una ocupació eventual, molt relacionada a l'ecologia de l'entorn. Aquest és el cas que es produeix a Pontós, en el jaciment de la Carretera Nacional II, km. 752, el qual ha donat dues cabanes o “sitges”, una de les quals és plena de materials corresponents a la segona etapa del període transicional de l'Edat del Bronze a la del Ferro. Un fet curiós és que a Pontós aquesta manera de viure continuarà durant molt de temps fins a l'època ibèrica tardana; això és el que demostren les excavacions realitzades fins ara. S'han localitzat sitges dins les quals hi havia una llar ben col·locada amb moltes restes òssies i ceràmiques, especificant clarament un “locus” o lloc d'habitació, d'època ibèrica”, (Pons, 1984, p. 92).*

Un altra jaciment que es caracteritza per l'existència de cabana enfonsada-sitja és la *Illa d'en Reixac*, en les seves fases Ia i Ib. Segons E. Pons (1984, p. 99-100) es poden distingir

perfectament tres cabanes ben definides per la presència, entre el material de reompliment d'aquestes fosses, de diverses llars. Com ja hem observat, el *Mas Castellar* de Pontós també s'inclou en aquest llistat de jaciments amb presència de fosses-hàbitats, concretament la sitja 16, amb 40 cm. de fondària, "*les troballes arqueològiques de mas Castellar corresponen també al tipus "sitja" o fossa denominada cabana enfonsada o tipus de vivenda-aprovisionament*" (Pons, 1984, p. 106). El quart jaciment d'aquest tipus és *Castell la Fosca* a Palamós, que l'autora l'identifica a partir de les fosses localitzades a l'entrada del promontori on està situat el poblat ibèric, "*es podria pensar amb la possibilitat d'una destrucció de cabanes enfonsades i disperses en el poblat de Castell, abans de la construcció ibèrica. Aquestes sols es concentren en una zona aplanada, vora l'istme, la qual queda arreçarada pels contorns de l'istme i del cim de la península. No és rar de suposar que en aquesta zona s'establís un poblament antic, anterior a les estructures urbanístiques*" (Pons, 1984, p. 109). El darrer exemple que defensa com a hàbitat amb cabana enfonsada és el *Puig de Sant Andreu* a Ullastret on s'han localitzat diverses fosses anteriors a la construcció del poblat ibèric.

La teoria de la sitja o fossa utilitzada com a hàbitat enfonsat, ha tingut continuïtat en altres investigadors. Així doncs, segons A, Martín (1987, p. 21) el període pre-ibèric es caracteritza, entre altres elements, pels assentaments formats per fosses-hàbitats o cabanes enfonsades. Entre els jaciments d'aquest tipus esmenta els que ja hem vist (*Puig de Sant Andreu* i *l'Illa d'en Reixac* a Ullastret, *Mas Castellar* de Pontós, *Castell la Fosca* de Palamós), i afegeix *Montilivi* a Girona i, finalment, *Mas Castell* de Porqueres.

Igualment, remarca que el tret típic d'aquest hàbitat seria el seu caracter subterrani o semisubterrani, *“En la Illa d'en Reixac se ha encontrado un poblado de cabañas hundidas, con la base tallada en la roca, de planta más o menos circular y con la parte superior de la habitación sostenida por una estructura de postes”* (Martín, 1987, p. 21) i també presenta algunes modalitats en la forma de construcció, *“Las cabañas hundidas presentan dos variantes, las totalmente excavadas en el subsuelo, caso de Mas Castellá de Pontós y los demas asentamientos interiores del Alt Empordá, y las que solamente tienen tallada la base en la roca, hasta una altura de unos 40-60 cm., mientras que la parte superior de la vivienda está sostenida por una estructura de postes de madera y construida con materiales perecederos, ramas y barro. En Mas Castellá, donde llegan a alcanzar los 2,5 m. de altura, en el fondo de la habitación había una capa de arena y grandes cantos de río, puestos a modo de drenaje”* (Martín, 1987, p. 27).

En el període posterior, l'ibèric antic, A. Martín diferencia dos tipus d'assentament. Un general a tot el territori indiget que es caracteritza per l'existència de poblats situats en llocs elevats. L'altre, situat a l'Alt Empordà i hereu de les fosses-hàbitats del període anterior: *“ En el Alt Empordà desarrollarán ampliamente el poblado en llano, con las habitaciones en cabañas hundidas del periodo anterior”* (Martín, 1987, p. 21). Finalment, i pel període ibèric ple, la mateixa autora, manifestava la continuïtat de la fossa-hàbitat *“Todos los asentamientos del Ibérico Antiguo se mantienen en esta fase. Aunque fuera del Alt Empordá los nuevos establecimientos son mayoritariamente del tipo “oppida”, alguna vez*

aparece cerca de un poblado un grupo de silos que pueden haber sido utilizados como hábitats estacionales para vigilar las cosechas” (Martín, 1987, p. 27).

Pel que fa a la resta d'interpretacions E. Pons (1984, p. 93-94) efectua algunes consideracions per bé que darrerament (Pons, 1993, p.112) ha desenvolupat alguns dels aspectes que ja esmentava l'any 1984 sobre la funció de les fosses, tant pel que fa al seu ús primari com per les reutilitzacions secundàries. Pel que fa a les primàries, esmenta, a més de l'emmagatzematge, els pous d'acumulació d'aigües, fosses d'escombraries, dipòsits votius, funeraris, fosses de transformació de cereals, llars, etc.. En relació als usos secundaris l'autora especifica que, majoritàriament ,són per a dipositar escombraries, a més d' una segona opció possible que *“es tracti de dipòsits voluntaris de material, la intenció del quals és difícil d'interpretar, si bé habitualment se'ls dóna un caràcter ostentós”* (Pons, 1993, p. 112).

Sobre les fosses d'enterrament l'autora afirma que *“dins les característiques de la sitja, s'utilitza correntment en el ritus de la incineració, emprat des del bronze final”* (Pons,1984, p. 93).

Sobre les sitges d'emmagatzematge considera que el seu ús és un sistema molt emprat en el món ibèric i que *“Són fàcils de distingir per ser un lloc tancat amb peces de ceràmiques quasi sempre senceres, sense cap resta d'elements que evoquin la presència de foc”*, (Pons,1984, p 94). Posteriorment, (Pons,1993. p. 106) remarca que la sitja és una forma típica de l'emmagatzematge

de cereals i la seva presència sol anar lligada al fenomen d'iberització.

Dels forns esmenta que són “*fàcils de distingir per la presència d'escòries, terres calcinades, cuites, pedres cremades, etc. que testimonien una activitat de forta cocció*” (Pons, 1984, p. 94).

Respecte les fosses-llars considera que “*es caracteritzen per la presència de pedres cremades, i terra cuita juntament amb ossos d'animals cremats. Si les pedres presenten una disposició circular i estan cobertes de terra cuita, l'establiment de la llar ha estat intencionada. És el cas de Pontós, sitja 26*” (Pons, 1984, p. 94). Aquesta opció la mateixa autora l'ha desenvolupat més recentment quan afirma que “*ce dernier groupe ne constitue pas une catégorie particulière strictu sensu, sinon qu'il s'agit plutôt d'une disposition d'un type de structure (le foyer) dans une autre (les fosses)*”. (Pons i Molist, 1989, p. 141). Com a exemple d'aquest tipus d'estructura es cita l'esmentada sitja 26 que tenia un foc delimitat per pedres al fons d'una fossa d'1,40 m. de diàmetre.

De les fosses de brutícia esmenta que “*És fàcil de diferenciar d'una sitja, ja que no hi ha cap fragment ceràmic que es pugui enganxar*” (Pons, 1984, p.94).

De les d'ofrenes considera que són definides per “*la col·locació, dins la fossa, d'una sèrie d'objectes ceràmics, alhora i en molta cura, d'una manera intencionada, sense presentar cap mostra de calcinació*” (Pons, 1984, p. 94). Com a exemple d'aquesta opció E.

Pons (1993, p. 109 i 112) aporta la sitja SJ-101 i la 28 de Pontós. Pel que fa a la sitja SJ-101 es tracta d'una fossa on es localitzà una llar, únicament formada per cendres i acompanyada per una figureta de terracota. Aquesta llar fou coberta per material divers: 8 àmfores greco-itàliques, 4 àmfores ibèriques, 1 *kalathos*, 1 *askos*, 1 ungüentari, 1 plat de peix i 2 bols de ceràmica campaniana A, diversos bronzes i algunes eines de ferro. En el segon cas, entre les terres de colgament de la fossa es localitzaren un conjunt de *thymateria* i alguns ungüentaris amb una cronologia situada a la segona meitat del s. II aC. (Martín i Llaveneras, 1980, p. 153-162).

De les de desguàs afirma que són fosses excavades “*per la senzilla raó de fer circular l'aigua que entra dins les cases*” (Pons, 1984, p. 94) i ens indica la seva existència al *Puig Castellet* a Lloret de Mar.

Pel que fa a la fossa de transformació de cereals, l'autora presenta aquesta opció a partir de l'evidència de la fossa FS-6 de *Mas Castellar* de Pontós que va donar abundants restes de granes i la troballa d'un molí de grans dimensions fragmentat *in situ*.

Una altra interpretació proposada per a l'ús de les sitges fou la realitzada per A.J. Dominguez (1986, p.193-199) que considerava que aquestes fosses no eren dipòsits destinats a la conservació de cereals sinó fosses destinades a contenir aigua per a elaborar teixits de lli. Per realitzar aquesta afirmació l'autor es basa en dos evidències. La primera és el testimoni d'Estrabó (III, 4, 9) que remarca l'habilitat dels emporitans en el teixit del lli i la segona, és

la interpretació de H. Gallet de Santerre (1980, p. 154-155) que considerava que les sitges d'*Ensérune* haurien emmagatzemat fonamentalment aigua. Com que el lli es treballa en llocs excavats al subsòl i sota terra i les sitges podien contenir aigua, A.J. Dominguez (1986, p. 197) relaciona ambdós aspectes i arriba a la conclusió que hem esmentat, identificant les sitges amb dipòsits d'aigua per elaborar teixits de lli. Aquest estudi ha estat rebutat, més tard, per J. Ruiz de Arbulo (1992, p. 59-74) que considera que no es pot centrar la producció econòmica emporitana, exclusivament, en l'elaboració de teixits de lli i que l'afirmació de Gallet de Santerre sobre les sitges d'*Ensérune* ja ha estat superada per noves interpretacions, com la realitzada per D. Garcia (1987, p. 43-98) que resitua l'emmagatzematge de sitges en relació directe a la producció cerealística.

4.2. LES SITGES I LA CAPACITAT CEREALÍSTICA DEL NORD-EST DE CATALUNYA

Una de les aportacions fonamentals pel coneixement de les sitges fou la descoberta d'un nombrós conjunt en diversos indrets de la comarca de l'Alt Empordà quan s'estava realitzant el seguiment arqueològic, per part del Servei Tècnic d'Investigacions Arqueològiques de la Diputació de Girona, de la construcció del tram Girona-Figuères de l'Autopista A-17. L'estudi i posterior publicació fou realitzat per A. Martín (1975, p. 20-26 i 1977a, p. 1113-1123). Els jaciments descoberts en aquest moment són: *Saus*; la *Qüestió d'en Solà*, (Ermedàs, Garrigàs); l'*Olivet d'en Requesens*, (Creixell, Borrassà) i el *Terral*, (Vilafant). El conjunt d'aquests jaciments i

l'aportació posterior de noves excavacions i prospeccions van permetre intuir quin era el poblament ibèric de les zones de plana de l'Alt Empordà. Així doncs s'arribà a la conclusió que aquest es caracteritzava per petites estacions formades, principalment, per sitges.

En aquest sentit, una altra fita important és l'excavació parcial i estudi de *Mas Castellar* de Pontós, també a càrrec del Servei Tècnic d'Investigacions Arqueològiques de la Diputació de Girona a la decada dels anys setanta. Els primers resultats d'aquesta excavació apuntaven cap a l'existència en aquell indret d'un camp de sitges *"Lo que conocemos hasta ahora de Puig Castellar con seguridad, es solamente un vasto campo de silos, con áreas de mayor densidad, aunque es muy probable la existencia de un poblado dentro de esta área arqueológica"* (Martín, 1976, p. 20). La continuïtat de les excavacions va confirmar els primers supòsits i va permetre realitzar alguns càlculs sobre la producció cerealística de la zona i sobre la capacitat d'emmagatzematge de *Mas Castellar*, càlculs que han tingut una gran repercusió en les investigacions posteriors, *"Estos silos tienen una capacidad entre 6 y 8 m³ y algunos de ellos mayor aún. 1 m³ de trigo o de avena pesa unos 660 Kg; con las modernas técnicas de producción, 1 Ha. de terreno aquí da unos 1.800 Kg. de trigo, por lo que puede calcularse que cada uno de estos silos puede contener como mínimo la producción de 2 Ha. Con los silos que hay en la propiedad donde se halla enclavado el yacimiento, creemos que puede decirse sin exagerar, que cabe toda la producción de cereales de la comarca del Empordà"*. (Martín, 1977c, p. 55). Com ja hem esmentat, aquests

càlculs de producció van servir de base per a estudis posteriors. En aquests estudis es remarcava, a partir de l'evidència física de les nombroses sitges de Pontós i també de les descobertes amb motiu de les obres de l'Autopista i de les ja conegudes d'Ullastret i *Castell la Fosca* de Palamós, la gran potencialitat cerealística de l'Empordà a època antiga que, suposadament, era canalitzada vers l'exterior a través de les ciutats gregues de la costa, *Emporion* i *Rhode*.

En aquest punt, l'estudi de les sitges s'integra en el debat historiogràfic del paper d'aquests dos establiments en el nord-est de Catalunya, especialment en dos aspectes concrets: en primer lloc, les causes de la seva fundació relacionades amb les potencialitats naturals del seu rera país i, en segon lloc, l'impacte d'aquests establiments sobre les comunitats indígenes més properes i el subsegüent control d'aquest territori. Segons A. Martín (1982, p. 119), els camps de sitges esmentats no s'haurien de relacionar amb *Emporion* sinó amb *Rhode*, ja que la seva situació geogràfica li devia permetre controlar millor tot el territori situat al nord del riu Fluvià, on fins aquell moment s'havien localitzat la majoria de camps de sitges. Així doncs, *Rhode* es converteix en un intermediari privilegiat entre el món indígena i les diferents comunitats mediterrànies, especialment amb *Massalia*, “ *Es pot suposar, doncs, que a partir d'un moment pels voltants de la meitat del s. IV aC. Massalia va potenciar el seu comerç amb Roses per poder accedir a aquesta zona cerealística*”, (Martín, 1982, p. 120).

Posteriorment, JMa. Nolla i E. Sanmartí (1984, p. 15), utilitzant com a base les dades proporcionades per A. Martín,

especialment les referents a *Mas Castellar* de Pontós, destacaven les possibilitats exportadores de les comarques de l'Empordà, *"Interessantíssim és, també, la magnitud dels grans camps de sitges, especialment entorn de Puig Castellar de Pontós, amb una capacitat teòrica de magatzematge increïblement gran, havent-se calculat a partir del volum dels grans dipòsits descoberts, que en el seu interior hi cabria tota la producció cerealística empordanesa actual. Aquest és un aspecte de la història d'aquest país en aquell moment que cal tenir present i que ens informa sobre una producció de gra, segurament blat, molt important, molt probablement encaminada, en la seva major part, a l'exportació a través de les ciutats gregues de la costa i més probablement, segons opinen E. Sanmartí i MA. Martín que s'han preocupat d'aquest problema, a través de Rhode, activíssima i poderosa des de la segona meitat del s. IV aC."* (Nolla i Sanmartí, 1984, p. 15).

En la línia de l'article anterior i d'aquest enfocament de la investigació J. Ruiz de Arbulo (1984, p. 115-140), plantejant els motius de les fundacions d'*Emporion* i *Rhode*, recollia també les dades proporcionades per A. Martín sobre la capacitat d'emmagatzematge de les sitges de *Mas Castellar* de Pontós i sobre les possibilitats cerealístiques de les planes de l'Empordà, evidenciades arqueològicament a partir de l'existència d'un conjunt de jaciments que es caracteritzen per estar formats, únicament, per sitges. L'autor considerava que aquestes agrupacions de sitges eren el lloc de concentració, en relació als centres grecs de la costa, dels excedents de producció. Era a partir d'aquests centres que s'enviava el gra vers la Mediterrània, concretament cap a Atenes que era

deficitària en cereals (Ruiz de Arbulo, 1984, p. 130). Aquesta hipòtesi ha estat recentment matitzada pel mateix autor ja que l'àmbit de provisionament de cereals per a Atenes estava situat entre la Península Itàlica i el Mar Negre. Per tant si el gra empordanès havia d'arribar a Atenes ho havia de fer des d'intermediaris que no han pogut ser determinats (Ruiz de Arbulo, 1992, p. 68).

La relació establerta per la majoria dels autors entre *Massalia-Rhode* i els camps de sitges situats al nord del riu Fluvià va deixar, curiosament, en un paper secundari l'establiment grec més important del golf de Roses, Empúries. Les causes d'aquesta secundarització són varies però responen, bàsicament, a la inexistència de grans camps de sitges de l'interior factibles de ser-hi relacionats. Aquesta visió ha canviat, parcialment, en els darrers anys fruit de noves excavacions arqueològiques i del reestudi de jaciments excavats abans dels anys setanta. Pel que fa a les noves excavacions cal destacar la localització d'un conjunt de sitges per sota les estructures de la vil·la romana dels *Tolegassos* a Viladamat (Casas, 1991 i 1992, p. 115 i 116) i d'un camp de sitges a Sant Julià de Ramis (Burch i altres, 1992, p. 61-64 i Burch i altres, en premsa), relacionables amb el poblat ibèric d'aquest mateix nom. Aquestes descobertes han permès, respectivament, revalorar el paper de l'immediat rera país emporità i del poblats de la vall mitjana del riu Ter, com *Sant Julià de Ramis* i per extensió *Puig de Can Cendra*, *Sant Grau*, *Puig d'Alia*, etc. en relació directa amb la colònia grega de la costa a través de l'esmentat riu. En conseqüència, s'ha passat a considerar el pla del Girona i la vall mitjana del Ter com una àrea

que també destacava per una gran producció cerealística, en aquest cas relacionable amb *Emporion*, “Aquest fet constata que també a la zona de l’entorn gironí l’economia ibèrica es basava en l’agricultura cerealística i que es produïen grans quantitats d’excedents, que sens dubte foren la base d’un important comerç amb el món colonial, ja que està ben documentada l’entrada de vaixella fina àtica i més tard itàlica, d’àmfores massaliotes, púniques, greco-itàliques i itàliques, i d’altres productes colonials, com els grans d’enfilall i petits objectes de pasta de vidre. Aquest comerç devia arribar des de la costa, a través d’Empúries” (Martín, 1994, p. 104).

Pel que fa a les reinterpretacions de velles excavacions cal destacar la realitzada per JMa. Nolla, LL. Esteva i F. Aicart (1987, p.45-116) respecte del poblat dels Guíxols. En aquest estudi s’identifiquen unes 49 sitges en el lloc on estaria situat aquest assentament. Extrapolant l’exemple d’aquest poblat i assimilant-lo a jaciments de tipologia i cronologia semblant, ens permet deduir l’existència d’un conjunt d’hàbitats escampats al llarg de la costa de les comarques del Baix Empordà i la Selva, amb camps de sitges dins el poblat o en el seu entorn immediat (com per exemple *Castell la Fosca* de Palamós) relacionables segurament amb Empúries a través d’una petita navegació de cabotatge.

Finalment, les darreres intervencions arqueològiques en el jaciment de *Mas Castellar* de Pontós han servit per a elaborar una nova teoria sobre la capacitat cerealística de l’Empordà a època ibèrica. Segons E. Pons (1993, p. 112) al voltant de de *Mas Castellar* (a 5 km. a la rodona) hi haurien unes 1.000 hectàrees de terreny

amb capacitat de producció per a 1.000 sitges bianuals (la base d'aquests càlculs són els ja comentats de A. Martín). Entre aquestes terres hi haurien els camps de sitges excavats durant la construcció de l'autopista que es troben en l'espai interfluvial del Fluvià i la Muga. Concretament, s'esmenta que *“el jaciment de Mas Castellar es troba en el vèrtex d'un angle, la bisectriu del qual separa aquestes dues conques en una línia intermèdia entre els ports de Roses i Empúries”* (Pons, 1993, p.113). Aquesta hipòtesi ens porta, no obstant, a un altre dels temes tractats en l'anàlisi de les sitges i aquest és a qui pertanyien i amb quin tipus d'hàbitat es poden relacionar.

4.3. LES SITGES I EL POBLAMENT

Una de les principals qüestions sobre l'emmagatzematge en sitges era la dependència d'aquests dipòsits i la seva adscripció a un hàbitat determinat. Les sitges situades al costat dels poblats no representaven massa problemes d'interpretació ja que la seva situació geo-topogràfica era prou eloqüent. Aquest seria el cas de les sitges del *Puig de Sant Andreu, Castell la Fosca, Bosc del Congost* o els quatre camps de sitges situats en l'actual terme de Llagostera: *Can Pere Pere, Sant Llorenç, Pocafarina i Pla de Maiena*, *“Aquests quatre camps de sitges presenten unes peculiaritats comunes; tots han estat localitzats a la plana però ben a la vora del puig on s'alça el nucli del poble actual, tots presenten un material ceràmic sincrònic i idèntic, i enlloc, ha estat possible trobar-hi restes d'edificacions. Cal imaginar que aquests camps de sitges estarien*

en funció d'un poblat indígena més o menys gran" (Nolla i Casas, 1984, p. 189).

La incògnita principal es plantejava a l'hora de determinar la naturalesa dels camps de sitges escampats per tot el territori del nord-est de Catalunya i, especialment, pels de l'Alt Empordà que no tenien cap hàbitat relacionat directament. Aquest problema s'evidenciava a través de la constatació de JMa. Nolla i E. Sanmartí (1984, p.15) d'una marcada diferència entre els tipus de jaciments que es trobaven al Baix Empordà i a la vall del Ter en contraposició dels localitzats a l'Alt Empordà. En el primer cas, els jaciments més característics i representatius eren els poblats enturonats i en el segon, els petits establiments de plana que estaven formats, únicament, per fons de cabanes aïllades i/o camps de sitges (tot i que ja apuntaven que aquesta diferència es devia, més que a fets històrics, a conseqüència de la manca de prospecció arqueològica, almenys a la zona de les Alberes).

En la línia de diferenciar el poblament de l'Alt Empordà del del Baix i Selva, Pla de l'Estany i Gironès, E. Pons (1993, p. 113) afirma que a la segona zona i durant l'ibèric ple trobem petits poblats enturonats situats al litoral i pre-litoral. Per contra, a la comarca de l'Alt, segons aquesta autora, al voltant de l'any 400 aC. van desaparèixer els poblats i foren substituïts "*per un lloc de vigilància (sondejos 3-5); ampliació i intensificació de l'estoc del cereal amb la construcció dels sistemes d'emmagatzematge de sitges*" (Pons,1993, p. 113). La continuïtat de les estructures a posteriori de l'any 400 aC en el jaciment de *Mas Castellar*

s'interpreta, a partir de les premisses i antecedents esmentats com una "*organització urbanística d'influència hel·lenística, de funcions estrictament públiques, incloent les domèstiques, però que per les seves particularitats definim com una factoria-santuari*" (Pons,1993, p. 113). Aquesta interpretació ha estat més aprofundida en un altra publicació en la qual els seus autors relacionen directament *Emporion* i/o *Rhode* amb *Mas Castellar* de Pontós, explicant així la gran quantitat de sitges localitzades en aquest indret, "*los griegos de Emporion y/o Rhode habrían introducido, transformado o pactado en un punto concreto del interior indiceta, la existencia de un santuario extraurbano protector de las cosechas (...) Este santuario se convertiría a lo largo de diversas fiestas anuales en un lugar de reunión general generadora de un gran mercado*" i "*el campo de silos perimetral prueba que el yacimiento actuaba como un punto de concentración y comercio de excedentes agrarios*" (Adroher, Pons i Ruiz de Arbulo,1993, p. 68 i 70). Així doncs, aquesta discussió enllaçaria, tancant un cercle, amb l'anterior apartat i posaria els camps de sitges de l'Empordà en relació, altra cop, amb *Emporion* i *Rhode* i no amb els poblats ibèrics.

A la resta del territori, algunes sitges situades enmig dels camps de conreu a vegades s'associen a granges i reserves familiars i altres en relació a treballs agrícoles estacionals. En aquest context és interessant destacar l'excavació a l'any 1987 (Casas, Merino i Soler,1991, p.121-141) d'un jaciment conegut amb el topònim dels *Bordegassos*. Aquesta estació era un petit establiment ibèric format per diverses sitges i una possible cabana. Per a aquests autors, aquestes sitges, i per extensió totes aquelles sitges de la comarca

més o menys semblants, formaven part de la possessió “*d’una unitat familiar, d’una explotació agrícola sencera i, si es vol, d’una granja indígena*” (Casas, Merino i Soler, 1991, p.135). Malgrat aquesta afirmació, els autors també valoren la possibilitat de que fossin sitges destinades a tasques temporals relacionades amb l’època de sega. De fet, aquesta possibilitat ja havia estat apuntada uns anys abans per JM. Nolla i J.Casas (1984, p. 22-23) quan relacionaven aquests camps de sitges amb les tasques temporals de sembra i recollecció però amb estrets lligams amb els poblats enturonats. Opinió a la qual s’hi ha sumat, posteriorment, R. Plana, (1990, p. 108) “*Aquestes sitges sovint són descobertes de forma aïllada, és a dir, sense saber-se si hi havia altres estructures al voltant. En altres casos, al costat de les sitges apareixien estructures utilitzades per a l’hàbitat o com a magatzem. La feblesa d’aquestes construccions ens porta suposar que serien utilitzades solament de forma estacional, probablement en relació a les èpoques de treball més intens en el camp. Pensem que l’aparició d’una sitja aïllada no té sentit sinó és en relació a la presència d’alguna estructura de caire rural*”.

Finalment, el darrer problema de l’adscripció de les sitges es saber a qui pertanyia la producció emmagatzemada. Ja hem esmentat que A. Martín (1989, p. 147) considerava les sitges com un sistema d'emmagatzematge col·lectiu, encara que admet que les sitges excavades a l’interior de les vivendes estan associades a l’àmbit estrictament familiar. Aquesta qüestió ha estat recentment tractada per E. Pons, M. Molist i R. Buxó (1994, p. 49-59) els quals relacionen, bàsicament, les sitges amb l'emmagatzematge comunitari i col·lectiu. En el sistema comunitari a més de les sitges

s'inclouen els graners i les cases-magatzem. Pel que fa a les sitges constaten que és el sistema més usual en el litoral de Catalunya i que estan en relació als poblats. Per contra l'emmagatzematge col·lectiu es defineix per sitges obertes enmig dels camps de conreu (com Creixell, Borrassà o Ermedàs) , les quals serien dipòsits d'excedents destinats al comerç.

4.4. LES SITGES I EL SEU ABANDONAMENT

A final del s. II i principi del s. I aC. es produeix una important obliteració de sitges. Aquest fet, constatat a partir de la gran quantitat de material ceràmic que s'ha localitzat en els seus estrats de reompliment , ha obligat a plantejar-se el per què del massiu abandonament d'un sistema d'emmagatzematge utilitzat des de ben antic. En aquest sentit, J.Ma Nolla i J. Casas (1984, p. 25) senyalen *“l'abandó lent però continuat a partir del segon terç del segle I aC. (en algun lloc, abans i tot) dels poblats indígenes i del colgament, en aquesta mateixa època, de quasi tots els camps de sitges que hom localitza arreu i que servien de magatzem i dipòsit de gra, i que ara amb la introducció de les noves tècniques d'explotació i sistemes de magatzematge, els fa inútils”*. La necessitat d'emmagatzemar la producció agrària i la substitució d'un poblament de tipus ibèric per un altre de romà, ha fet possible que es relacionés la desaparició de les sitges i l'aparició dels *dolia*, *“Molts d'aquests dipòsits (sitges) foren obliterats ja en els segles IV i III aC. però en una quantitat important ho són en el moment del gran canvi, entre les darreries del segle II i inicis del segle I aC. Sembla*

com si amb la introdució d'un nou model d'explotació i d'uns nous conreus, també canviés el sistema d'emmagatzematge i passéssim de la sitja al dolium" (Aquilué i altres, 1984, p. 45).

Aquesta hipòtesi es va veure avalada per l'excavació d'un magatzem a l'*Olivet d'en Pujol* a Viladamat construït a final del s. II aC. o començament del s. I aC. i abandonat en el primer terç del s. I dC. Aquest magatzem estava capacitat per guardar 75 *dolia* en 5 filades paral·leles, a més d'alguns altres recipients col·locats en altres indrets del pati (Casas, 1990, p. 21-46). La importància d'aquest jaciment resideix en el fet de que es constata aquí per primer cop un sistema d'emmagatzematge del tot novedós en relació a les formes indígenes de conservació de productes agraris.

Posteriorment, P. Castanyer, A. Roure i J Tremoleda (1987, p.187-194) relacionaven aquest fenomen amb el canvi d'abast molt més ampli que afecta el mateix model de poblament del territori del nord-est de Catalunya. Segons aquests autors, el darrer terç del s. II i els primers anys del s. I aC. és un moment caracteritzat per importants canvis econòmics, socials, etc. que comporten l'abandonament dels assentaments indígenes i la construcció de nous assentaments romans. En el món agrícola aquest fet es concreta amb l'edificació de les vil·les romanes que comporten una nova manera d'explotar el territori. Per tant, l'emmagatzematge, en tant que part d'un tot, també es veu afectat per aquests grans canvis i és substituït per altres formes de conservació d'aliments, com ara els grans contenidors ceràmics, especialment els *dolia*.

Aquesta teoria ha estat seguida per nombrosos investigadors i s'ha convertit en la hipòtesi de treball vigent en la majoria d'estudis sobre sitges colgades en el període de l'ibèric tardà *"Aquest segon nivell d'ocupació és molt interessant doncs ens documenta una època molt mal coneguda en tota la comarca. Correspon al moment d'un canvi en els contenidors de les collites, i així, les sitges utilitzades en la cultura ibèrica són substituïdes pels dolia"* (Chinchilla i Merino, 1991, p.21).

En definitiva, en l'estat actual de la investigació es considera que la sitja és, per excel·lència, el dipòsit d'emmagatzematge de cereals del nord-est de Catalunya a època ibèrica. Els seus aspectes formals no han estat tipificats però es considera que en general s'excavaven en terrenys impermeables, que tenien forma ovoidal i que anaven protegides per un revestiment intern que aïllava la sitja de l'exterior. Finalment, es creu que la sitja un cop usada s'utilitzava com a dipòsit de deixalles.

Encara que s'admet el seu ús en àmbits domèstics i familiars es considera un sistema d'emmagatzematge comunitari o col·lectiu associat normalment als poblats i destinat a la reserva de gra per a l'autoconsum i l'intercanvi. És precisament, aquest aspecte, i la gran quantitat de sitges localitzades en aquest territori el que ha permès calcular una gran producció cerealística que es posaria al mercat a través de les colònies gregues de la costa, tant *Emporion* com *Rhode*.

Finalment, es creu que un cop la societat ibèrica entrà en un procés de canvi i transformació durant el s. II aC., ja sota domini romà, aquest sistema caigué en desús i fou substituït per un altre tipus de dipòsit més adequat a les noves explotacions agràries, com són els *dolia*.

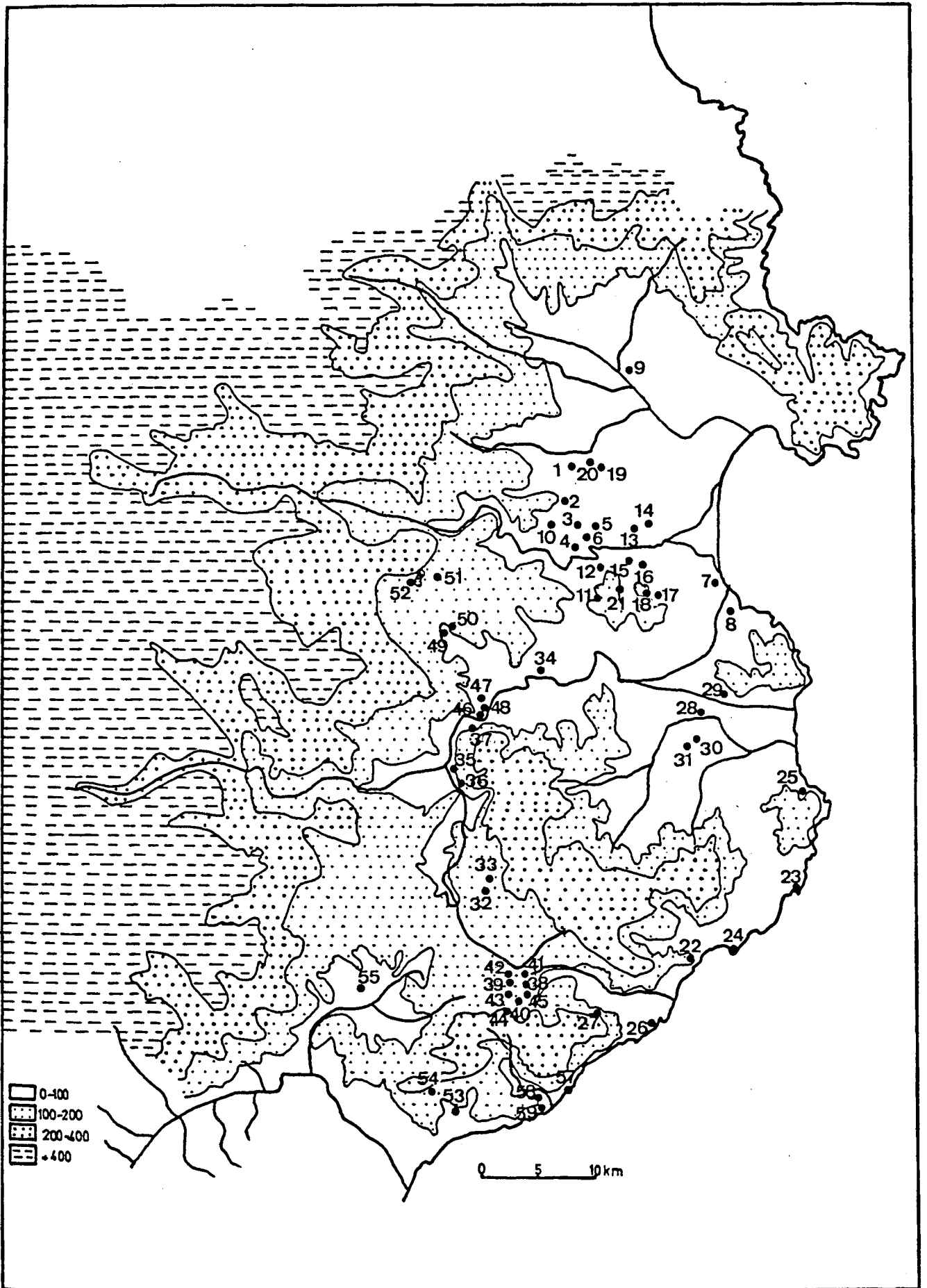


Fig.4.1. LListat dels jaciments amb presència de sitges situats al nord-est de Catalunya

1. Mas Nou, Borrassà
2. Olivet d'en Requesens, Borrassà
3. Camp del Pla, Garrigàs.
4. Fontudana, Garrigàs.
5. La Qüestió d'en Solà, Garrigàs.
6. Puig Ferrer, Garrigàs.
7. Empúries, L'Escala
8. Muntanya Rodona, L'Escala.
9. Nucli Urbà, Perelada.
10. Mas Castellar, Pontós
11. Camp del Bosquet, Saus-Camallera
12. Saus, Saus-Camallera
13. Nucli urbà de St. Tomàs de Fluvià, Torroella de Fluvià
14. Nucli urbà de Vilacòlum, Torroella de Fluvià.
15. Puig de la Verneda, Viladamat
16. Camp Miralles, Ventalló.
17. Els Tolegassos, Viladamat.
18. Palau Borrell, Viladamat.
19. Bòbila d'en Solé, Vilafant.
20. El Terral, Vilafant.
21. Els Bordegassos, Vilopriu.
22. Can Roi Treumel, Calonge.
23. Sant Sebastià de la Guarda, Palafrugell
24. Castell, Palamós.
25. Quermany Petit, Pals.

26. Punta Guíxols, St. Feliu de Guíxols
27. Plana Basarda, Santa Cristina d'Aro
28. Nucli urbà de Sant Iscle, Serra de Daró.
29. Carretera d'Ullà, Torroella de Montgrí.
30. Illa d'en Reixac, Ullastret.
31. Puig de Sant Andreu, Ullastret
32. Nucli urbà, Cassà de la Selva
33. Can Roser, Cassà de la Selva
34. La Quintana, Cervià de Ter.
35. Nucli urbà, Girona
36. Palau Sacosta, Girona
37. Rectoria de Campdorà, Celrà
38. Can Masec, Llagostera
39. Can Pere Pere, Llagostera
40. Gressencs d'en Baulí, Llagostera
41. Pineda del rector, Llagostera
42. Pla de Maiena, Llagostera
43. Pocafarina, Llagostera
44. Puig Morató, Llagostera
45. Sant Llorenç, Llagostera
46. Bosc del Congost, Sant Julià de Ramis
47. Camí del Pla, Sant Julià de Ramis
48. La Casa del Racó, Sant Julià de Ramis
49. Bòbila de can Rafael Ginesta, Cornellà de Terri
50. Can Figa, Cornellà de Terri.
51. Camí de Puigpalter, Fontcoberta
52. Mas Castell, Porqueres.
53. Venta d'en Goya, Lloret de Mar

54. Montbarbat, Lloret de Mar
55. Puig Ardina, Riudarenes
56. Lloc indeterminat, Sant Feliu de Buixalleu
57. Cala Pola, Tossa de Mar.
58. Els Ametellers, Tossa de Mar
59. Vila Vella, Tossa de Mar.

L'EMMAGATZEMATGE DE CEREALS EN SITGES

1. EL FACTORS CONDICIONANTS

Els factors condicionants són aquells que poden alterar l'evolució natural del cereal ensitjat i, fins i tot, en situacions especialment adverses, malmetre'l. Aquesta evolució és ben coneguda per la bibliografia especialitzada en temes agrícoles (Hyde i Burrell, 1982, p. 443-478; Hosney, 1991, etc.) i ha estat perfectament descrita a partir d'un programa d'arqueologia experimental realitzat a la Gran Bretanya, entre els anys setanta i vuitanta, per Peter J. Reynolds (1979, p.70-88 i 1988). Aquests treballs experimentals han estat, posteriorment, reproduïts i usats com a base d'estudis històrics regionals o locals per altres autors, com per exemple, Dominique Garcia al Llenguadoc (1987, p. 68), on introdueix la problemàtica de les sitges a partir de les conclusions de P.J. Reynolds.

Aquesta evolució es caracteritza pel fet de què el gra recol·lectat i emmagatzemat continua viu i, per tant, respira. Aquesta respiració consisteix en l'absorció d'oxigen i l'emanació de diòxid de carbòni (CO₂) procedent de la combustió de les reserves del propi gra, especialment glucosa i altres matèries nutritives (Reimbert i Reimbert, 1962 p. 120) que són indispensables per a l'alimentació humana, ja que els cereals porten entre un 65 i un 75% d'almidó que és un glúcid complex que es transforma en sucre i, per tant, en calories (Amouretti, 1986, p. 113).

Segons P.J. Reynolds (1988, p. 86) el procés natural de respiració del gra altera les condicions atmosfèriques a l'interior d'una sitja ja que "el gas residual impregna ràpidament l'atmosfera i inhibeix la posterior respiració". Amb un percentatge del 12% de diòxid de carboni (CO₂) en l'atmosfera intergranular es para el procés de respiració, la qual cosa atura el consum de les reserves del gra (Reimbert, i Reimbert, 1962, p. 120). En l'emmagatzematge en atmosfera confinada, segons Hyde i Burrell (1982, p. 458) aquests percentatges es poden assolir fàcilment, ja que, segons en quines condicions, al cap de dos dies ja hi ha entre un 12 i un 40 % i als 24 dies, amb una alta concentració d'humitat, el CO₂ s'estabilitza entre el 84 i el 95%.

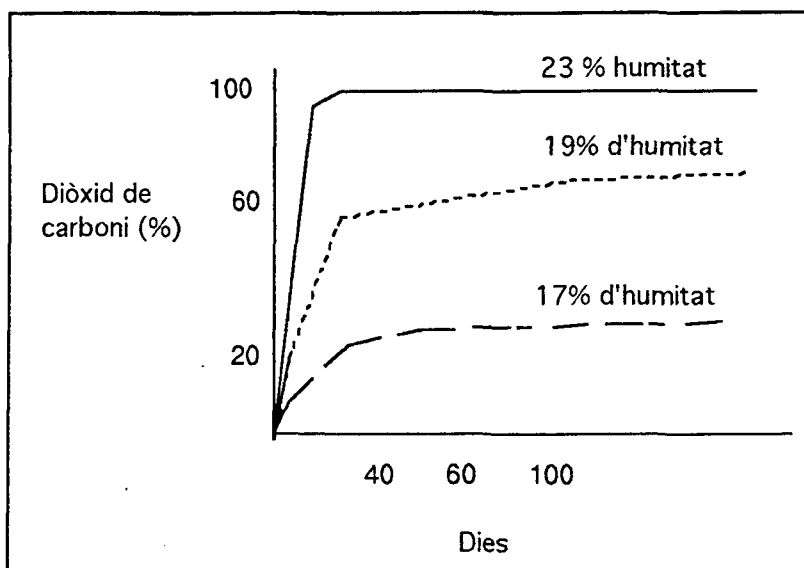


Fig.1.1. Producció de diòxid de carboni per dia, amb un contingut d'humitat del 17,19 i 23% (Hyde i Burrell,1982, p.458)

A més a més d'impedir el consum de les reserves alimentàries dels cereals, aquest procés és altament beneficiós per a

la conservació del gra perquè impideix, per la poca presència d'oxigen i alta de CO₂, l'acció destructiva d'insectes, fongs i altres micro-organismes (Hoseney, 1991, p. 110), els quals poden afectar més fàcilment, per la manca d'atmosfera confinada, el gra emmagatzemat en graners o dipòsits a l'aire lliure (Garola, i Lavallée, 1930, p. 285). De fet, l'existència del procés d'emanació del diòxid de carboni, tot i la imprecisió de la seva narració, ja havia estat intuïda pels mateixos agrònoms romans, com podem observar en aquest fragment del *Rerum rusticarum* de Varró: "*sub terra qui habent frumentum in iis quos uocant sirus, quod cum periculo introitur recenti apertione, ita ut quibusdam sit interclusa anima, aliquanto post promere, quam aperueris, oportet*". (Varró, *Rerum rusticarum*, I, 63).

Així doncs, podem constatar que la característica principal de l'emmagatzematge en sitja és l'emanació de diòxid de carboni que, per una banda, manté en estat de letargia el cicle natural d'evolució del gra i, per l'altra, impedeix l'acció de tots aquells elements, com els insectes, que en un emmagatzematge a l'aire lliure podrien malmetre més fàcilment la collita.

Per mantenir aquest tipus d'atmosfera i, consegüentment, aconseguir la correcta preservació del material guardat, cal que, durant el temps de l'emmagatzematge, la sitja estigui hermèticament tancada. Aquesta necessitat ineludible, demostrada a partir dels experiments moderns ja esmentats (Reynolds, 1979, p. 70-88), ja era coneguda a l'antiguitat com ho podem constatar en alguns textos, com aquest de Plini el Vell: "*et ante omnia ut sicco*

solo fiant curator, mox ut place a substernatur; praeterea cum spica sua conduntur ita frumenta. si nullus spiritus penetret, certum est nihil mefelicum nasci. Varro auctor est, sic conditum triticum durare annis L, milium vero C". (Plini, Nat. Hist., XVIII, 306).

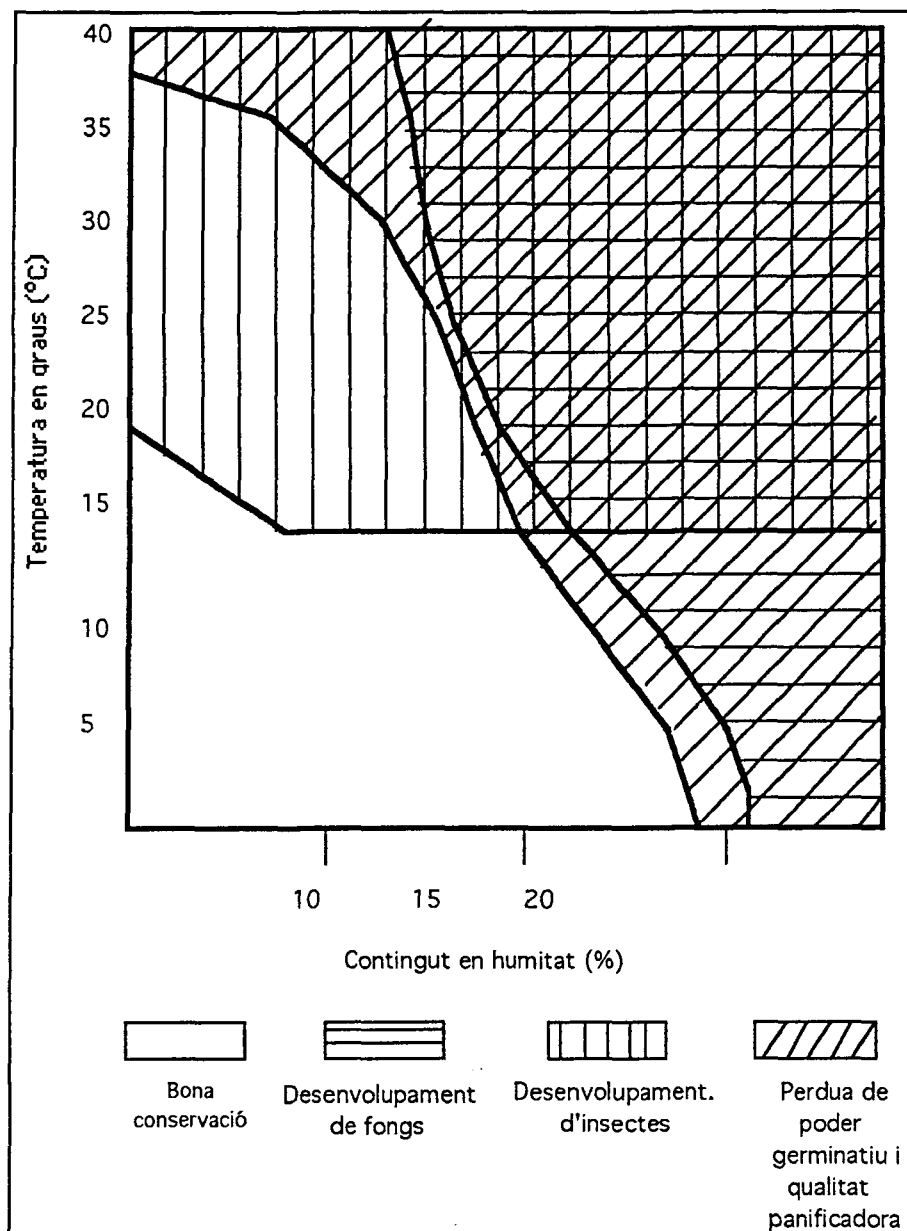


Fig.1.2. Diagrama de Lasseran de conservació del gra

La causa que comporta la necessitat de mantenir perfectament tancada una sitja com a condició primària d'aquest tipus d'emmagatzematge és la d'evitar la introducció d'elements externs que actuïn sobre la producció agrària emmagatzemada. Aquests factors externs que esmentem són dos. Per una banda, l'aigua i l'aire, l'entrada dels quals pot afectar les condicions de temperatura i humitat de la sitja amb notables conseqüències sobre les condicions del gra. Per l'altra, els animals, sobretot insectes, que poden arribar a malmetre tota la producció.

En l'anterior diagrama de Lasseran (fig.1.2) podem observar l'efecte de la temperatura i l'humitat sobre els cereals emmagatzemats. Així doncs, amb menys de 15°C de temperatura i un 18% d'humitat relativa el gra es manté en perfectes condicions. No obstant, a mesura que van augmentant aquests índexs el gra es va deteriorant i amb més de 15°C de temperatura i 20% d'humitat s'hi desenvolupen els fongs i els insectes i, conseqüentment, disminueix el poder germinatiu. La compensació d'un índex (temperatura i humitat) per l'altre pot evitar part d'aquesta degradació. Així, amb una temperatura alta (més de 20°C) però amb una humitat baixa (menys del 10%) no es desenvolupen els fongs. Tanmateix, amb una humitat alta (més del 20%) però amb una temperatura baixa (entre 5 i 10°C) no es desenvolupen els insectes.

Malgrat que les possibilitats d'alteració del gra conservat són específiques de cada lloc i microclima sí que es pot afirmar (Sigaut, 1978, p. 52) en termes generals que:

- En països calorosos i humits totes les causes de deteriorament del gra són en llur intensitat màxima.
- En països càlids i secs el principal perill prové dels insectes.
- En països freds i humits, el principal perill prové de les fermentacions i dels gèrmens.

1.1. LES CONDICIONS DE TEMPERATURA.

La temperatura màxima que ha de tenir el gra en el moment de l'emmagatzematge és de 18°C tot i que la temperatura recomenada és d'uns 15°C a fi i efecte d'evitar posteriors reescalfaments del gra, ja siguin generalitzats o locals (Hoseney,1991, p. 114). Cal afegir, no obstant, que alguns autors com F. Sigaut (1978, p. 57) consideren que la temperatura òptima ha de ser encara més baixa que les xifres suara esmentades i que aquesta no hauria de sobrepassar els 10°C. Per aconseguir aquest objectiu, s'evita l'emmagatzematge de gra en dies calorosos i es recomana emmagatzemar durant la nit o en dies frescos. Cal destacar que un simple focus local de calor dins la massa global del gra podria ser l'origen de fermentacions que s'estendrien, provocant una reacció en cadena, a la resta de l'estoc. Aquesta reacció consisteix en el desprendiment de calor i, en conseqüència, en l'augment de la temperatura de la massa granular.

Amb l'augment de la temperatura, augmenta la respiració del gra. Per tant, en un sistema d'emmagatzematge d'aire confinat, com el de les sitges, disminueix la presència d'oxigen i augmenta, considerablement, el diòxid de carboni, amb la qual cosa es veu

afectada la potencialitat germinativa del gra, ja que amb temperatures altes aquesta germinativitat baixa. Per contra, amb temperatures més baixes descendeix el diòxid de carboni i per tant augmenta la germinativitat. Malgrat tot, aquest procés desestabilitzador es pot compensar per l'efecte de la pluja, ja que l'aigua absorbeix el diòxid de carboni. Per contra, però, l'entrada d'aigua fa augmentar els índex d'humitat, perjudicials, com ja veurem més endavant, per a la preservació dels cereals.

Malgrat l'aparent precarietat d'aquest tipus d'emmagatzematge la temperatura té una tendència regular en els dos terços inferiors de la sitja a refredar-se durant l'hivern sigui quina sigui la variació atmosfèrica exterior, evitant així els perills de rescalfament del gra. Aquest fet es va poder comprovar en l'emmagatzematge en sitges a la Barcelona de principi del s. XIX: *“Dès que les fosses sont saines en dedans, isolées de toute humidité, fermées hermétiquement, et que c'est la privation d'air extérieur qui opère la conservation des grains dans les fosses, il est probable que les climat et la différence des températures et de l'atmosphera, n'ont aucune influence sur les grains enfermés”* (Jourdain, 1819, p. 356).

Per contra, en el terç superior de la fossa es produeix una major fluctuació de la temperatura, producte dels canvis metereològics que es produeixen sovint en superfície. Aquesta alta fluctuació de la temperatura afecta a la germinació del gra en contacte directe amb la paret i, sobretot, el precinte superior de la sitja. Fruit d'aquests canvis atmosfèrics i de l'acció d'entrada d'aire,

els grans dins la sitja, amb contacte directe amb les parets i el precinte de la fossa, formen una espècie de pell de llavors en germinació. La formació d'aquesta pell o pel·lícula de gra és beneficiosa ja que frena considerablement els intercanvis d'aire entre l'interior de la massa granular i l'exterior. En conseqüència, els canvis de temperatura i humitat de l'aire només són registrats per les capes més superficials del gra. Això fa que la pèrdua global resultant d'aquest procés d'emmagatzematge no sigui massa alta. En els experiments realitzats aquesta pèrdua no supera mai el 2% de la producció emmagatzemada (Reynolds,1988, p. 85-123).

Allà on són realment importants els alts i baixos de la temperatura és, com ja hem esmentat, en la producció de diòxid de carboni i en el seu efecte sobre l'activitat de germinació, ja que pot provocar una germinativitat baixa del gra, i per tant la impossibilitat d'utilitzar aquell gra com a llavor. En tot cas, les proves experimentals realitzades fins ara, demostren, malgrat els alts i baixos de la temperatura, que la germinativitat del gra es manté, com a promig, entorn el 88% (Reynolds,1988, p. 85-136).

1.2. LES CONDICIONS D'HUMITAT

El teòric percentatge d'humitat que es troba en el gra guardat en una fossa s'ha de situar, com a màxim, en el moment de l'emmagatzematge, entre un 12 i un 14% (blat de moro, 13%; blat,14%; civada,13%; ordi,13% i arros, 12-13%) (Garola i Lavallée, 1930, p. 285 i Hosenev, 1991, p. 114). En condicions normals

d'humitat i temperatura un quintal de blat (respira poc i emet menys de 150 mg de CO₂ per dia. Si la humitat del blat augmenta un 4 o un 5%, potser per l'entrada d'oxigen, el nivell de CO₂ pot multiplicar-se per 100 i disminuir, consegüentment, la capacitat germinativa del gra (Reimbert i Reimbert, 1962, p. 120). No obstant, el gra emmagatzemat, en els experiments actuals sobre formes d'emmagatzematge en fosses, es va basar en la conservació d'ordi que contenia un alt percentatge d'humitat, el 16% (Reynolds, 1988, p. 85-136). Malgrat aquest elevat tant per cent tots els experiments van reeixir amb èxit, ja que el gra es va conservar en perfectes condicions. Tot i l'èxit de la operació, el gra que s'extreu d'una sitja i que supera el 14% d'humitat s'ha de secar o utilitzar ràpidament perquè sinó es malmet; per exemple el blat de moro, amb un índex d'humitat del 30-35% pot deteriorar-se completament en pocs dies o en hores i, fins i tot, el gra considerat sec (menys del 12% d'humitat) es pot fer malbé en qüestió de setmanes (Sigaut, 1981, p. 165).

Un percentatge elevat d'humitat no prové necessàriament d'una mala conservació sinó que ja pot provenir de les condicions deficientes del cereal en el moment de l'emmagatzematge. És a dir, el gra ja es va guardar en percentatges alts d'humitat abans de la seva deposició en la sitja, a conseqüència d'un mal secat (segons J. Vignet (1979, p. 216) i A. Ayoub (1985, p. 158) aquest fet es pot constatar en diverses comunitats magribis i jordanes que guarden els cereals només durant l'estiu per evitar alts índexs d'humitat) o per un deficient garbellat del gra, ja que les restes de palla, grans estranys i pols concentren més humitat i són favorables a l'acció dels fongs

(Pujol, 1985, p. 93). Aquest fet que ja fou indicat al s. II aC. per Philó de Bizanci: (6) Τας δε κριθας δει και τους πυρους <φυλασσειν> ως βελτιστα καθαραντας και σιρους ως βαθυτατους υπαιθριους ορυξαντας και τουτων το εδαφος αλειψαντας οσον επι τεσσαρας δακτυλους το βαθος πηλω διειργασμενω και ηχυρωμενω και κυκλω περικλειψκντας αμοργω. (a Garlan, 1974, p. 301).

A més a més, un tant per cent elevat d'humitat també pot ser generat per l'acció d'algunes pluges que acaben provocant desplaçaments horitzontals d'aigua en subsòls esfoliats o laminats i que poden inundar, finalment, una sitja. No obstant, la majoria de les inundacions es produeixen pel fons, per l'augment del nivell de la capa freàtica, en sentit vertical ascendent. Aquestes inundacions són mínimes ja que no superen els 10 cm. de profunditat. Per contra, no es produeixen inundacions en sentit vertical descendent ja que l'aigua s'escola entre la paret de la sitja i la pell exterior del gra en germinació que impedeix l'entrada d'aigua a l'interior de la massa granular.

Sovint s'ha considerat que els revestiments interiors d'una sitja, amb palla o fang, preservaven el gra ensitjat de la humitat. No obstant, s'ha pogut comprovar que en una sitja folrada amb fang (revestiment) es produeix una baixada de la germinativitat producte del mateix folre, ja que el folre que s'utilitza ha de ser humit per evitar la introducció d'aire en la sitja (Reynolds, 1988, p. 85-136). Aquesta humitat accelera la germinació de les llavors i comporta un augment proporcional del diòxid de carboni que fa

baixar la germinativitat. Potser, per les conseqüències negatives del folre d'argila moltes sitges es devien construir sense i sí n'hi devia haver en aquells casos on la penetració d'aigua o aire era molt probable, fruit d'índex elevats de pluja o de la pròpia naturalesa del terreny. Més apte per a l'emmagatzematge en sitges fou la utilització de palla ja que aquesta absorbeix la humitat. De fet, l'existència d'aquests revestiments ja l'assenyalaren els textos antics: "*horum solum paleis susternunt et curant ne umor aut aer tangere possit*" (Varró, *Rerum rusticarum*, I, 58, 2).

També adquireix força importància el percentatge d'humitat relativa de l'aire en el moment de l'emmagatzematge (cal esmentar que l'espai d'aire entre grans pot arribar a un 30% del volum total de la massa) ja que un percentatge superior al 75% pot provocar un creixement important del desenvolupament dels fongs, especialment *Aspergillus* i *Penicillium* amb la conseqüent deterioració del gra, especialment en relació a la seva capacitat germinativa. Aquestes espècies existents ja eren en el gra abans de la seva conservació però estaven adormides a conseqüència de les emanacions de CO₂. El creixement de l'activitat d'aquests fongs augmenta, per altra banda, la calor i es reproduïxen els efectes esmentats en l'apartat referent a les condicions de temperatura. Els bacteris i les llevadures que provoquen fermentacions, necessiten percentatges més alts pel seu desenvolupament, entorn un 90% d'humitat relativa.

1.3. ELS INSECTES

Els animals i insectes suposen un perill real per a la preservació de les collites des del moment de la sembra. Per tant, els cereals durant el període d'emmagatzematge també són factibles d'ésser afectats per la presència d'animals, rosegadors, i especialment d'insectes. Ja hem vist com una de les principals virtuts de l'emmagatzematge en sitja és la possibilitat de reduir al mínim la presència d'aquests animals en la fossa per la inexistència d'oxigen i les emanacions de diòxid de carboni. En conseqüència, un mal tancament de la sitja o qualsevol altra factor desestabilitzador podria afavorir la introducció d'aire i finalment possibilitar l'entrada d'aquests organismes nocius entre els grans dels cereals i malmetre, definitivament, la collita.

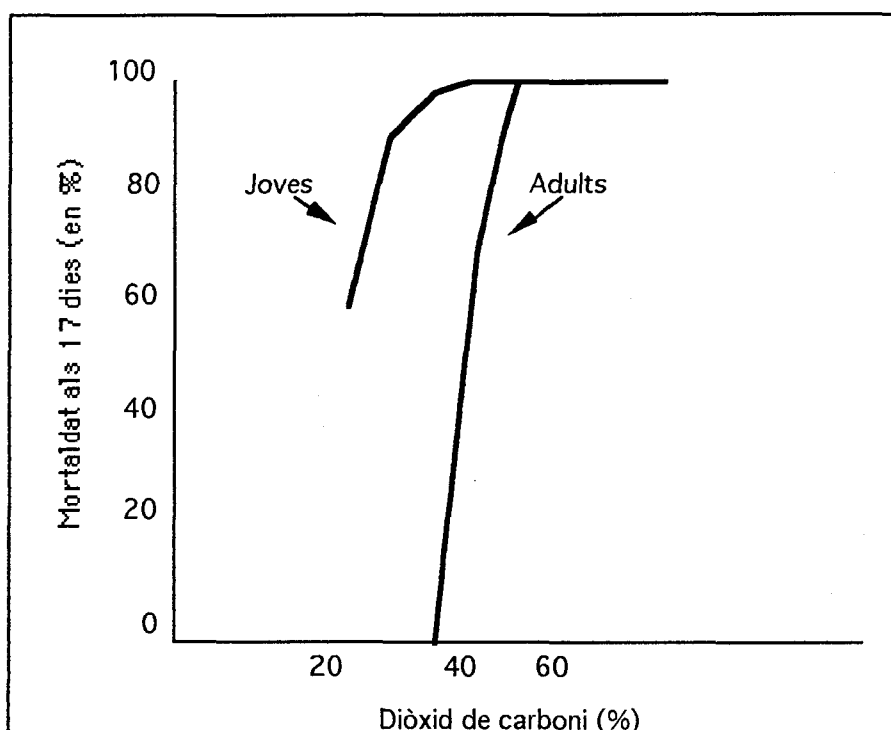


Fig.1.3.1. Mortalitat d'insectes segons el CO₂

(Hyde i Burrell, 1982, p. 446)

Malgrat que l'emmagatzematge en aire confinat és un dels més segurs per a la preservació dels cereals i la preservació d'insectes degut als efectes del CO₂, els especialistes en aquest tema senyalen que una atmosfera d'aquest tipus té més efectes de narcòtic que no de tòxic, (Sigaut,1978, p. 56). En conseqüència, un cop extret el gra de la sitja cal tractar-lo adequadament abans aquest no quedi malmés pels organismes vius que fins aquell moment estaven en letàrgia.

1.3.1. El Corcó

Sota aquest nom es designa un conjunt d'insectes que ataquen els grans dels cereals i les lleguminoses en els graners. Els més comuns són aquests (Planes, S. i Carreo,JM., 1989, p. 287):

-de blat i ordi: *Calandra granaria*, *Tenebroides mauritanicus*, *oryzaephilus surinamensis*, *Rhisopertha dominica*.

-d'arròs: *Calandra oryzae*

-de blat de moro: *Calandra zea mays*

-de la farina: *Tenebrio molitor*, *Tribolium cataneum*

El corcó, és un petit coleòpter de color negre, amb un cap allargat en forma de trompa i uns 3 mil.límetres de longitud i 1 mil.límetre d'amplada. Actua entre abril i maig però mai en condicions de temperatura superiors als 9 o 10 graus, tot i que l'escalfament del gra provoca també la proliferació del corcó. En aquest moment l'hembra fecunda un ou en el gra, fins a 4 per dia,

col·locat molt a prop del germen i que després tapa amb una secreció del color del gra, la qual cosa fa invisible aquesta deposició. Al cap de diversos dies, segons la temperatura, s'obre l'ou i en surt una petita larva . En uns 20 dies aquesta s'ha menjat tota la farina d'un gra, deixant només la crosta. S'han calculat entre 3 i 5 generacions de larves en un mateix any (Planes i Carreo, 1989, p. 288).

1.3.2. L'Arna

Les hembres poden pondre de 100 a 250 ous i les larves excaven galeries en els grans, destruint-ho tot. Segons S. Planes i JM. Carreo (1989, p. 290) els efectes són superiors als del corcó ja que la massa de gra afectada per aquest insecte no es pot aprofitar ni per menjar de les aus de corral. Les èspecies més consegudes són la *Sitotroga cerealella* que ataca els cereals emmagatzemats, especialment els de l'any i la *Tinea granella* o falsa tinya. Aquesta comença la seva tasca destructiva en els camps. Allà diposita els seus ous en els grans. Al cap d'uns 8 o 10 dies s'obren i surt una larva que penetra a l'interior del gra, menjant tota la farina.

2. LES CARACTERÍSTIQUES PRINCIPALS DE L'ÚS D'UNA SITJA

Les conseqüències resultants del canvis en la temperatura i humitat, combinades amb l'acció depredadora dels insectes esmentats en l'anterior apartat, són extremadament negatives per a

la correcta conservació del gra ensitjat. Per això, es del tot necessari que les sitges, per una banda, mantinguin les condicions "tècniques" d'emmagatzematge adequades per evitar tots aquests perills i, per l'altra, que estiguin situades en llocs que facilitin la conservació del gra.

2.1. LA SITUACIÓ TOPOGRÀFICA D'UNA SITJA

El fet que la humitat i la temperatura esdevenen els factors més importants de l'emmagatzematge, devia condicionar, en teoria d'una manera extraordinària, la tria del lloc on s'havien d'excavar les sitges. Aquest fet s'ha pogut constatar en països on actualment s'estan utilitzant, o s'han utilitzat fins fa pocs anys. Així doncs, al Marroc l'emmagatzematge en sitges és un dels sistemes de conservació de cereals més utilitzats, excepte en dues zones: una al sud de Rabat i l'altra al país dels Zaïan que per les característiques dels seus sols, granític en el primer cas i terrenys molt permeables en el segon, impideixen la construcció de sitges (Lefébure, 1985, p. 211). La recerca de subsòls adients a l'emmagatzematge en sitges també es constata en comunitats de la muntanya Ouarsenis a Algèria que busquen els subsòls argilosos per excavar les fosses i eviten les terres esquistoses pels desplaçaments d'aigua lateral que permet aquest tipus de sòl. (Vignet, 1979, p. 215). A Barcelona, a principis de s. XIX també recomenaven la construcció de sitges en terrenys elevats, en pendent, forts i argilosos (Jourdain, 1819, p. 356). Així doncs, a priori, el lloc preferit era aquell que reunia les

condicions necessàries per atenuar l'acció, negativa en relació a l'emmagatzematge, de l'aire i de l'aigua.

En primer lloc calia escollir terrenys que evitessin la introducció fàcil d'aigua dins la sitja. Per tant, evitar, d'entrada, corrents d'aigua com rius, rierols, torrenteres i també àrees d'aigües estancades com aiguamolls, estanys, estanyols, llacs, etc.

En segon lloc, també calia evitar terrenys totalment impermeables, perquè si s'introduïa aigua a la sitja, a través del seu punt més vulnerable que és la boca de la fossa, es produiria un estancament d'aigua ja que els terrenys impermeables del tot no permeten alliberar-la. Aquest fet repercutiria en un augment de la humitat interna que podria acabar malmetent la collita.

En tercer lloc, també es devien rebutjar els sòls esfoliats: roques granítiques i metamòrfiques fissurades (pissares, esquists o gneis) que permeten el desplaçament horitzontal de l'aigua, la qual cosa podria comportar greus conseqüències sobre l'emmagatzematge, (Reynolds,1988). Conseqüentment, es devien escollir aquells terrenys on, únicament, fos possible el desplaçament vertical de l'aigua, ja que, com ja hem esmentat, aquest no penetra dins la sitja en sentit vertical descendent perquè l'aigua s'escola a través de les seves parets. Només ho fa en sentit vertical ascendent a través de l'augment de la capa freàtica en moments puntuals d'inundació.

En quart lloc, les àrees buscades serien aquelles que estarien formades per terrenys bàsicament impermeables (amb una capacitat moderada de penetració d'aigua). Per tant ens trobariem amb sòls poc drenants i alta capacitat d'emmagatzematge d'aigua en roca saturada. Pel que fa a la capacitat d'emmagatzematge de les roques (DD.AA., 1985, p, 23) trobem les argiles amb 400-500 l d'aigua en 1 m³ de roca saturada, seguit de sorres fines (300-350 l), sorres i graves (200-400 l), creta (100-400 l), gresos (50-250 l), càlcaries fissurades i esquists (10-100 l) i finalment granit fissurat (1-50 l). En relació a l'aigua drenable en 1 m³ de roca saturada, les sorres i graves són les roques més drenables (150-250 l), seguides de sorres fines (100-150 l), gresos (20-150 l), creta i calcàries fissurades (10-50 l), argiles (19-20 l) i, finalment, esquists i granits fissurats (1-20 l). Cal destacar que aquests percentatges es poden modificar per l'orografia de cada terreny. Així sòls amb molt pendent redueixen la capacitat d'emmagatzematge d'aigua perquè rellisca i evita l'estancament i posterior infiltració d'aigües superficials.

En cinquè lloc, també s'havien d'escollir, subsòls suficientment humits perquè aquests frenen la circulació dels gasos, i evitar els sòls secs ja que aquests deixen passar l'aire amb importants efectes, com ja hem vist, sobre la capacitat germinativa del gra. Així doncs, el lloc idoni, des del punt de vista de la humitat del sòl, són els països tropicals humits, els països mediterranis amb molta humitat i localment aquelles zones que per la proximitat de rius, rieres, etc. mantenen els terrenys amb els índex d'humitat necessaris.

En conclusió, les zones més aptes per a la construcció de sitges són àrees relativament humides, en pendent i subsòls formats per terrenys quasi impermeables, com les argiles. Per contra les zones més desfavorables a l'obertura de sitges són les regions seques i planes, els medis granulars (sorres, graves, conglomerats i gresos poc cimentats) i els medis fissurats. Així doncs, hom ha constatat al Marroc que el gra conservat en subsòls sorrencs fermenta ràpidament per la penetració fàcil de l'aigua i de l'aire. (Lefébure, 1985, p. 216)

Cal destacar, no obstant, que aquestes condicions no són determinants, ja que trobem molts camps de sitges en indrets on, teòricament, la tipologia del terreny no seria favorable a l'emmagatzematge en sitges. Per exemple, el camp de sitges del Turó de la Rovira a Barcelona està situat en terrenys fissurats i per tant molt nocius, teòricament, pel gra emmagatzemat degut al perill de desplaçaments horitzontals d'aigua.

2.2. LA CONSTRUCCIÓ (FORMA I DIMENSIONS)

La forma i dimensions d'una sitja estàndar és sumament difícil d'establir ja que la majoria d'aquestes fosses han arribat fins als nostres dies molt alterades per nombrosos i diversos factors, des de la simple roturació dels camps fins a la creació d'obres modernes d'infraestructura que han retallat, normalment, la part superior de les sitges, la boca. No obstant, segons A. Villes (1981, p. 197) aquest no seria l'únic factor d'alteració sinó que també ho seria la repetida

utilització d'una sitja que hauria desgastat importants parts com l'entrada o boca fins que finalment n'hauria provocat el seu desús.

2.2.1. L'obertura

Coneixem poques dades sobre els treballs d'obertura d'una sitja, ja que, arqueològicament, només en registrem els seus resultats en forma del tipus de fossa i les seves dimensions. Pel que fa a les fonts històriques, aquestes no especifiquen quins són els treballs que exigeix l'obertura d'una sitja. Les úniques dades són les proporcionades per alguns estudis sobre la deposició de cereals en sitges en els països del Magrib.. Així, A. Louis (1979, p. 205) indica que als pobles del sud de Tunísia, l'encarregat d'excavar el terra per construir una sitja era el seu guardià o *rettâb*, el qual rebia a canvi un percentatge sobre el cereal emmagatzemat.

2.2.2. la Forma

El conjunt d'una sitja es pot subdividir en diverses parts, que tenen molta importància alhora d'analitzar les funcions i característiques d'aquest tipus d'emmagatzematge. En primer lloc, la coberta que nosaltres tractarem en l'apartat de tancament d'una sitja; en segon lloc, la boca o espai de transició entre la superfície i el dipòsit de gra; en tercer lloc, l'espai dedicat a l'emmagatzematge i, finalment, el fons :

a) La boca és la part superior de la sitja i per tant la més disposada a patir alteracions en la seva forma i dimensions per

l'acció del temps i de l'home. La planta d'una boca sol ser circular, encara que n'hi ha que presenten una lleugera tendència ovoidal. El seu perfil podia ser simple, és a dir el lloc on acaba la sitja amb contacte amb la superfície del terreny sense cap mena de configuració física especial, o bé en forma de tub descendent amb una profunditat variable que pot anar des dels 10 fins als 50 cm..

En tot cas, el diàmetre de la boca d'una sitja, sigui quina sigui la seva forma, no pot estar per sobre d'un metre, diàmetre que es considera màxim per obtenir garanties suficients d'impermeabilitat i isotermita. Un bon exemple del que estem dient ens el proporciona, per una banda, un conjunt de 20 sitges excavades a la ciutadella de *Heisn El Ghorab*, a la República del Iemen. Aquestes sitges tenien una mida considerable ja que medien de 2 fins a 7 metres de profunditat i de 2 a 3,5 m. d'amplada màxima. Per contra, les boques d'aquestes sitges no superen mai el metre de diàmetre. (Gast i Fromont, . 1985, p. 197). Per altra banda, també a la Barcelona del s. XIX en les sitges superiors als 5 m. de profunditat i 3,5 m. de diàmetre màxim, la boca no supera mai els 80 cm. de diàmetre (Jourdain, 1819, p. 358).

Normalment, la boca de les sitges només assolía el diàmetre necessari perquè pogués passar un home per efectuar l'excavació de la fossa i també per quan arribés el moment extreure fàcilment el gra de la sitja. Aquest fet està testimoniàt a *Tierra de Barros*, Extremadura (Doyere, 1862, p. 78) o al Languedoc, on les fonts senyalen que els agricultors obrien les sitges en terrenys argilosos i forts, de més de dos metres de profunditat, sobre 1,40 m. de

diàmetre màxim, en forma d'ampolla i amb una obertura suficient de boca per deixar passar un home (Lasteyrie, 1819, p. 20). Cal afegir, que en cas de ser necessari (per la naturalesa fràgil del terreny), les boques de les sitges podien ser reforçades amb fusta, pedres o rajols (Sigaut, 1978, p. 17).

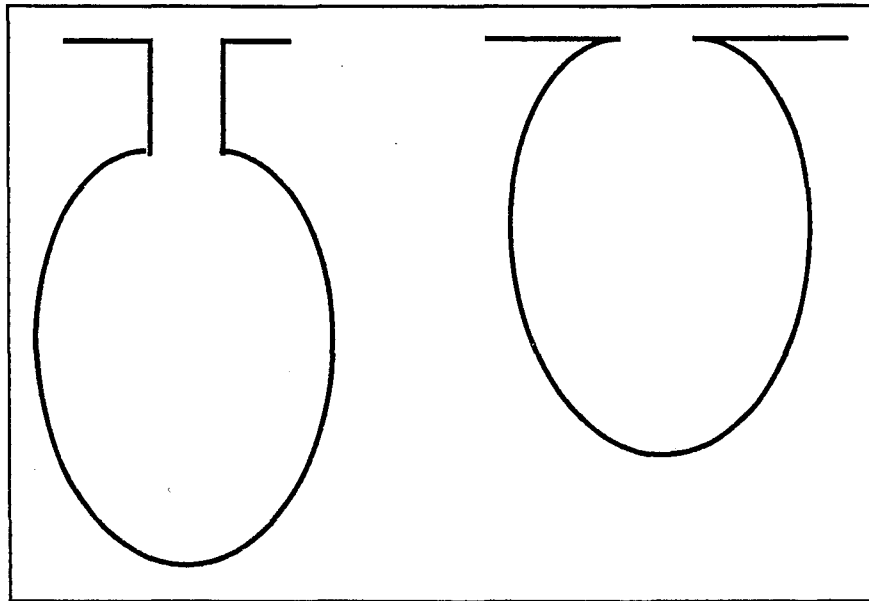


Fig..2.2.2.1 .Esquema de la boca d'una sitja. A l'esquerra la boca en forma de tub o cilíndrica. A la dreta boca de tipus senzill

b) L'espai central de les sitges sol estar caracteritzat per les parets que solen ser, o bé còncaues o bé rectes. La diferència resideix en el grau d'inclinació del seu perfil. Si són rectes i cauen verticals sobre el teòric pla horitzontal del terreny formaran sitges cilíndriques. En canvi, si mantenen un plànol inclinat, poden formar sitges troncòniques o troncocòniques invertides, depenent de si el seu diàmetre màxim es situa, respectivament, a la base de la sitja o a la boca. Per la seva banda, les sitges amb parets còncaues solen tenir

diverses formes: de bota, d'ampolla, d'elipsi, de pera, troncòniques, etc. En tot cas, l'adopció d'una forma o una altra depèn de la combinació del perfil de la paret amb el tipus de fons o bé amb el punt on està situat el diàmetre màxim.

Segons A. Villes (1981, p. 207-209 i 213), a partir de l'estudi del camp de sitges de la regió francesa de la *Champagne*, la combinació d'aquests elements dóna quatre tipus de sitges, dues de principals i dues variants:

1a) Són les sitges que aquest autor anomena del tipus clàssic. És a dir, aquelles sitges on la profunditat és quasi igual al diàmetre màxim ($D_m=P$) que estaria situat al fons o a les proximitats del fons de la sitja. Aquestes fosses, segons Villes (1981, p. 207-209), que també anomena en forma de campana o ampolla són poc profundes i normalment construïdes en terrenys durs.

1b) Una variant del primer tipus és el que anomena amples, on el diàmetre màxim, situat al fons, és 1,5 vegades superior a la profunditat total ($D_m=1,5P$), i l'obertura és igual o quasi igual a aquesta ($B=P$)

2a) Hi ha un tipus menys típic i que anomena cilíndric, que són sitges excavades en subsòls argilosos, amb les parets rectes, i més profundes que el tipus anterior ($D_m=P$).

2b) Com a variant del segon tipus, les sitges “*a parois en surplomb*” que tenen una profunditat equivalent a una quarta part- la meitat de l'amplada màxima, situada també al fons ($P=1/4Dm$)

Pel que fa a les sitges actuals no sembla que es pugui establir el predomini d'unes formes per sobre d'atres. Així, en algunes zones nord-africanes, com al Marroc, la majoria de les sitges són en forma d'ampolla (Lefébure, 1985, p. 216); a la Toscana (Simondes, 1801, fol.2) també tenen forma ovoidal o d'ampolla i per contra, en altres zones, com a Tuníssia (Louis, 1979, p. 205) les sitges són, normalment, en forma de cilindre.

Alguns autors consideren que les formes de les sitges indiquen una evolució tècnica, així P.J. Reynolds (1988, p. 92) considera que les que tenen forma de rusc són més modernes que les cilíndriques: “*Concretament en aquest aspecte, la sitja cilíndrica està en contrast amb la sitja de rusc. El precinte de fang humit sobrepassa el cilindre i crea un angle recte a l'extrem superior, d'aquesta manera exposa una major àrea de superfície de material humit a la massa de gra. La pèrdua en aquest punt d'unió entre precinte i sitja, per tant, augmenta considerablement, i la forma resultant del gra emmagatzemat contra la paret, una vegada treta la pell, és una cupula. Aquesta forma es correlaciona exactament amb la part superior de la sitja en forma de rusc. De la qual cosa es desprèn, lògicament, que la sitja en forma de rusc és una resposta directa als nivells de pèrdua experimentats a partir d'una sitja cilíndrica, implicant-hi innovació tecnològica*”.

El mateix A. Villes (1981, p. 213) estableix una hipòtesi de relació entre les formes de les sitges, el tipus de gra conservat i la seva finalitat econòmica i social. Així doncs, en el tipus clàssic (en forma d'ampolla) s'emmagatzemaria gra a llarg termini. Les sitges de tipus ample estarien destinades a consum a mig termini i la resta a la conservació de productes verds o aliments destinats al bestiar. Jourdain (1819, p. 360) posa la forma de la sitja en relació a la seva capacitat i esmenta que les sitges destinades a emmagatzemar poca quantitat han de ser més estretes i més profundes. No obstant recomana, utilitzar sitges amb capacitat per a unes 40 tones, en les quals el temps de reompliment i buidatge no excedeixi d'un dia, fet raonable si pensem que el gra ha de tenir les mateixes condicions d'humitat i temperatura. Finalment cal afegir la classificació d'I. Nador per a Hungria amb 19 formes que combinen diverses modalitats de boca, parets i fons, destacant que les que tenen forma de bota, ampolla, etc. són típiques de sòls compactes (Sigaut, 1978, p. 16-17). Aquesta classificació és la més completa de les realitzades fins ara, i per aquest fet és la que seguirem, en principi, en aquest treball.

c) Els fons són o bé plans o bé còncaus i sembla que no es poden relacionar amb cap tipus determinat de sitja. És la part de la sitja més fàcilment inundable i és el lloc on es diposita un jaç de palla, abans de l'emmagatzematge, per protegir el gra dipositat al terç inferior de la sitja.

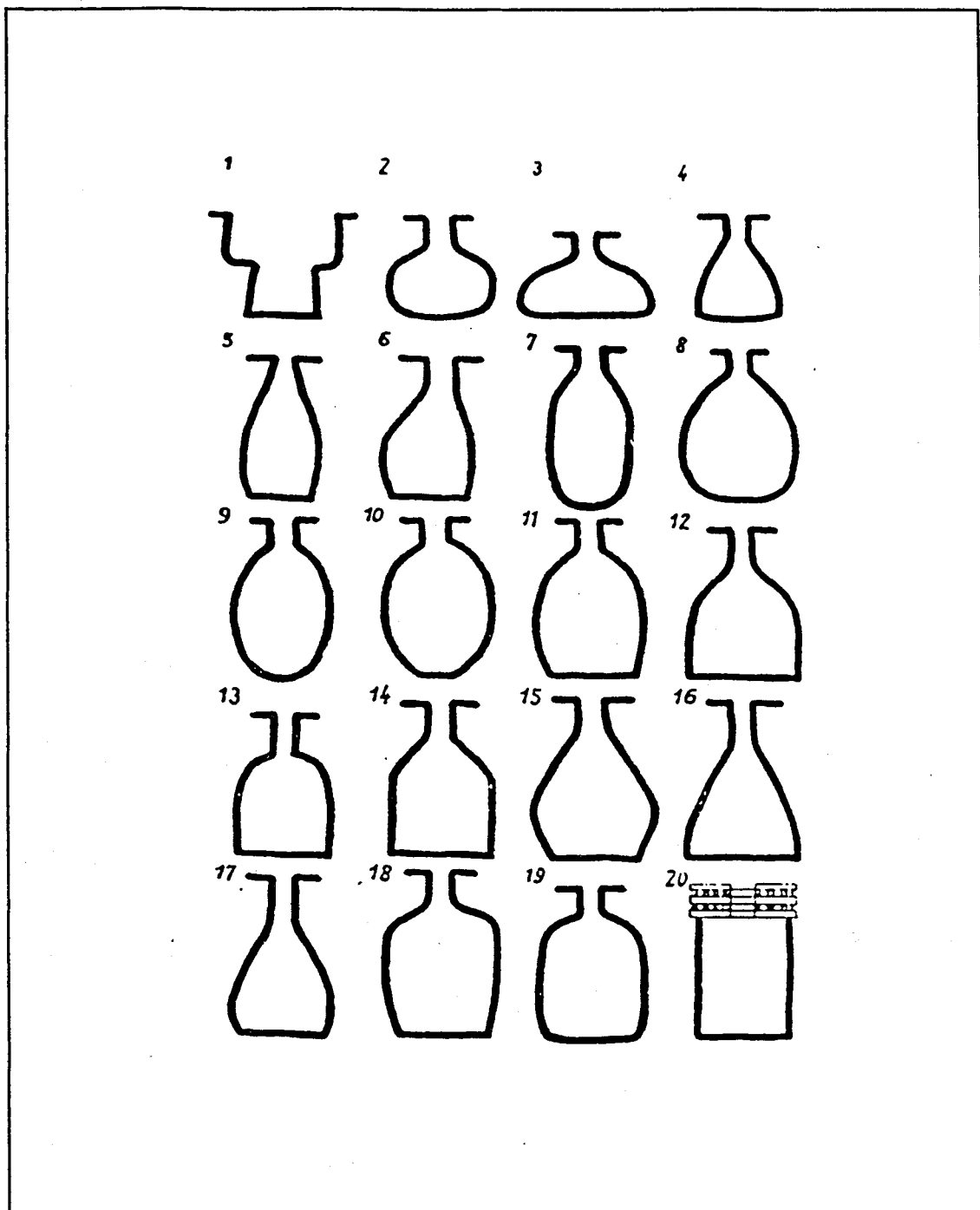


Fig.2.2.2.2. Classificació de formes segons I. Nador (Sigaut, 1978, p.16)

Algunes vegades, en les excavacions arqueològiques es localitzen sitges que comuniquen unes amb les altres. Hom anomena a aquest tipus de sitjges, bessones (*mtmer tumyyat*, al Marroc), les quals solen comunicar-se per baix. Això s'ha interpretat com l'intent de dissimular algunes sitges, l'entrada de les quals no seria per dalt sinó pels laterals, en comunicació amb les altres (Lefébure, 1985, p. 216 i Golvin, 1965, p. 80-81). Aquesta hipòtesi, no obstant, no es convinent del tot, ja que moltes de les sitges, que s'han excavat i mantenen aquesta comunicació, pertanyen a èpoques diferents i la seva relació és, simplement, de superposició estratigràfica.

Una altra variant formal són les sitges dobles que es caracteritzen per tenir una sitja excavada al fons d'una altra (*hbu fi hbu* o *qbu fi qbu*). Al Marroc a la sitja inferior s'hi emmagatzema blat i a la superior, separat per un jaç de palla, ordi. Això ve determinat pel fet que l'ordi es conserva millor que el blat a l'interior d'una sitja i per tant pot col·locar-se en el lloc més vulnerables de l'emmagatzematge, on es pot rebre més fàcilment la influència de les condicions atmosfèriques exteriors (Lefébure, 1985, p. 216). Correspondrien pel tipus de forma a la 1 de Nador.

Finalment cal esmentar, que algunes sitges presenten en el fons un petit orifici circular, d'uns 40-60 cm. de diàmetre per uns 15 cm. de profunditat. Malgrat que és extremadament difícil donar una interpretació a aquests forats, alguns casos localitzats a França apunten una possible solució del problema. En una fossa trobada a *Connantre* (*Champagne*, França), amb paral·lels a *Villeneuve-Renneville* (*Champagne*, França) es troba en el seu fons una tina

d'uns 60 cm. de diàmetre clavada en un forat acabat en punta. En aquesta mateixa fossa, es trobaren 5 forats més d'aquests tipus a la mateixa sitja (A. Villes, 1981, p. 202). En conseqüència, es possible que algunes sitges servissin temporalment com a "magatzem" de producció dipositada en contenidors, cercant les condicions de temperatura i humitat que possiblement no es trobarien en condicions normals.

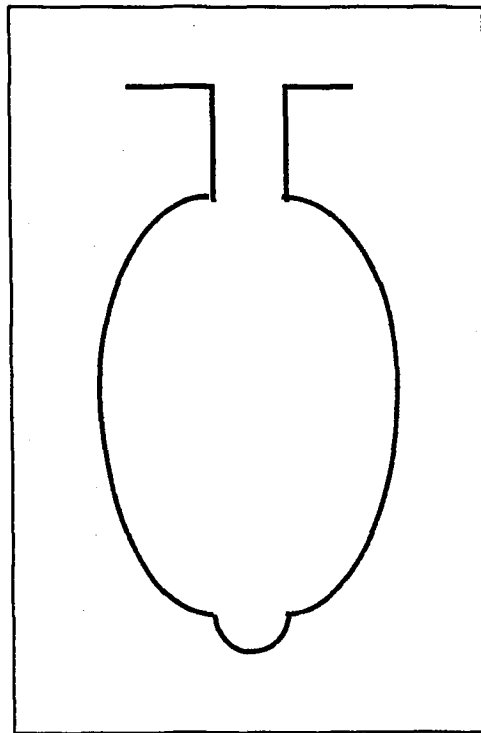


Fig.2.2.2.3. Esquema de sitja amb forat al fons.

2.2.3. Les dimensions

Segons A. Villes (1981, p. 209) les dimensions de la majoria de les sitges de la *Champagne* tenen una profunditat mitjana d'entre 1,20 i 3,70 m i un diàmetre màxim situat entre 1 metre i

3,60 m, essent la mijana entorn els 2 i 2,5 m. Per tant no es poden diferenciar tipus de sitges (grans, mitjanes i petites) segons les seves dimensions.

Són interessants les dades que proporciona C. Lefébure (1985, p. 216) recollint els estudis d'altres autors com Laoust o Loubignac. Segons aquest darrer, la profunditat del coll ha de sobrepassar les dimensions d'una vareta de fusell, per qüestions de camuflatge, i després les dimensions de la sitja han de ser, com a mínim, de l'alçada d'un home i l'amplada ha de ser equivalent a les dimensions de l'home amb els braços estesos. Segons C. Lefébure, aquestes dimensions concorden amb les mides de moltes sitges excavades al país dels Zaër: 1 m. de profunditat per la boca, suficientment ample per deixar passar un home, d'1 a 3 m. de profunditat total i 2 m. de diàmetre màxim, dimensions que permeten dipositar de 25 a 35 quintals de blat (2.500 kg.).

Les dimensions d'una sitja i el deteriorament del gra són dos elements estretament relacionats, ja que en sitges de mides petites les possibilitats d'una conservació deficient són més grans. Aquesta qüestió va estar perfectament documentada per ML. Doyere (1862, p. 77) quan descrivia els camps de sitges de *Tierra de Barros* (Extremadura). Segons aquest autor, per altra banda, totalment d'acord amb totes les hipòtesis que hem vist fins ara, les alteracions que pateix el gra provenen de l'aire i la humitat que penetren a través del terra. El gra registra aquesta incidència en les capes exteriors mentre que a l'interior es noten menys aquests efectes. Si admetem, segons ML. Doyere, que l'efecte s'estén fins a 50 cm de

profunditat, en una sitja de 2 m. de diàmetre (40 hectolitres de volum) tindrem una esfera d'1 m. de gra preservat, que equival només a 1/8 part del total de massa granular. Per contra, si el diàmetre de la sitja és de 5 m., la part preservada serà superior a la meitat. Per tant, els avantatges d'utilitzar una sitja gran davant d'una petita és de 4 a 1.

No obstant, les dimensions de les sitges no són una característica homogènia ni el temps ni en l'espai. Així, les sitges del nord de Tunísia són generalment petites en relació a les que hem esmentat ja que no sobrepassen el metre, tant en profunditat com en diàmetre màxim.

2.2.4. Els revestiments

L'últim pas abans de l'emmagatzematge era la possibilitat de realitzar un revestiment a l'interior de les parets i el fons de la sitja. Els revestiments d'argila devien comportar algun risc, ja que era possible que incrementés el percentatge d'humitat a l'interior d'una sitja però devia ser un sistema utilitzat perquè els textos antics així ho indiquen i perquè fins fa pocs anys s'han utilitzat revestiments en la construccions de sitges al Marroc, Jordània, Tunísia i Algèria. En aquests darrer cas, el revestiment, anomenat *bagli*, estava format per argila, palla i aigua i es realitzava a mà per deixar la paret interior de la sitja ben llisa, a fi i efecte de impedir que el gra emmagatzemat s'adherís a la paret rugosa de la fossa. Aquest revestiment es deixava secar de manera natural de 4 a 10 dies. Si les condicions climàtiques no afavorien aquest assecatge s'encenia

foc a l'interior de la sitja, la qual cosa també s'aprofitava per matar els insectes que romanien a l'interior de la fossa (Vignet,1979, p. 216).

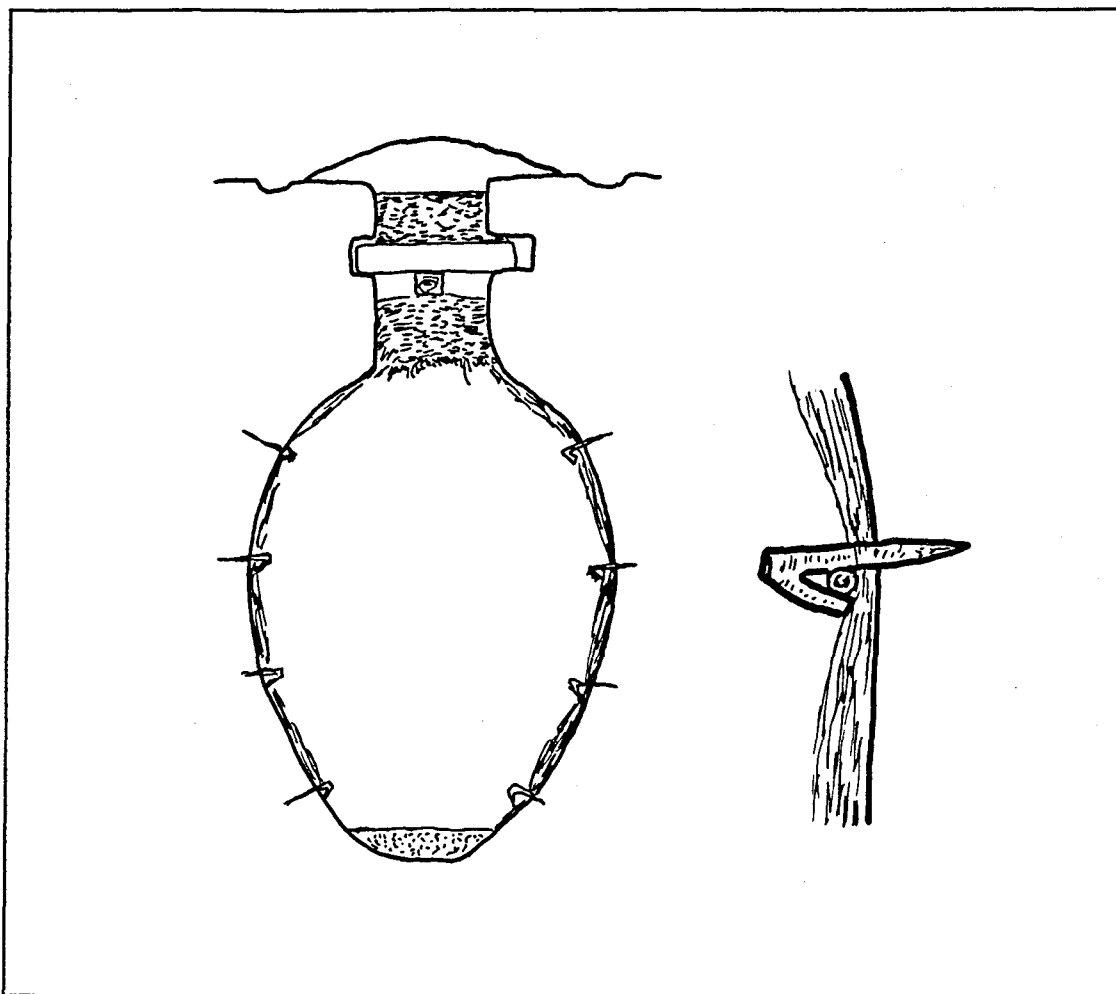


Fig.. 2.2.4.1. Esquema de revestiment de palla de Moràvia i Eslovàquia segons Kunz (Sigaut, 1978, p. 14)

En altres indrets, com a la Toscana (Itàlia), on encara s'emmagatzemava en sitges a principis del s. XIX, el revestiment només era de palla, la qual cosa devia evitar els perjudicis dels

revestiments d'argila que, com ja hem vist, poden fer augmentar els índexs d'humitat a l'interior de la fosa “*Avant que d'y mettre le blé on les revet d'une doublure de paille; pour cela en forme un gros cordon de trois doigts d'épaisseur, que l'on place tout autour contre la terre en spirale, chaque tour reposant sur le précédent, jusqu'à ce qu'on arrive à les revetir entièrement de la même manière que sont vêtues les bouteilles du pays*” (Simondes, 1801, fol.3). Jourdain (1819, p. 361) assenyala que aquesta palla havia de ser, per augmentar l'efectivitat, sencera i de sègol i que si la palla era de blat, ordi o civada, s'havia de recobrir d'espart.

El fons de la sitja no mereix un tractament tant minuciós ja que només s'hi dipositava un llit de palla, a l'estil de les indicacions realitzades per M.T. Varró. Aquestes recomenacions s'han mantingut fins a època moderna doncs encara a França al 1708 al fons de les sitges s'hi depositava palla (Renaume, 1708, p. 74).

2.3. L'EMMAGATZEMATGE

2.3.1. La tria dels cereals

L'emmagatzematge està directament relacionat amb la qualitat dels cereals. Per exemple, el gra pot presentar una gran varietat en l'índex d'humitat, fins i tot el pertanyent a una mateixa espiga. Per tant, es convenient que el gra guardat en un dipòsit presenti característiques homogènies. Ja hem vist com des d'una zona molt concreta d'una fossa, en condicions elevades d'humitat o

temperatura, es poden desenvolupar fongs i insectes que malmeten el conjunt de la collita. En tot cas, segons F. Sigaut (1981, p. 169), a les sitges sempre s'hi conserva gra a granel, batut i garbellat., amb dues excepcions, una a Mauritània i l'altra a Somàlia (Watt, 1969) on s'emmagatzemen les espigues. La conservació de gra a granel, sense les seves bales és la més difícil d'aconseguir però com que és un gra fàcil de transportar i intercanviar és un dels mètodes més utilitzats per a la conservació de llarga durada, encara que limitat a regions seques com el Mediterrani o països semi-àrids per les condicions favorables d'aquestes grans zones geogràfiques (F. Sigaut, 1981, p. 166).

Segons F. Sigaut (1981, p. 164-165) tots els models d'emmagatzematge coneguts comporten canvis en la producció conservada. Hi ha productes que per la seva finalitat, aquests canvis no tenen massa transcendència però n'hi ha d'altres que han de mantenir, necessàriament, les seves característiques inicials. Aquests canvis tenen força importància, ja que la plena consciència dels seus efectes, pot suposar la perllongació o escurçament del període d'emmagatzematge fins aconseguir els resultats desitjats. Així doncs, en funció d'aquesta transformació del cereal conservat i de la finalitat de conservació, es poden distingir quatre tipus d'emmagatzematge:

a) Grans de llavor i de cerveseria

Lògicament, els grans de llavor han de conservar intactes llur capacitat germinativa i els de cerveseria també, ja que la

cervesa es fa a partir de l'ordi fermentat (gra germinat i assecat). En conseqüència, sembla que el gra destinat a aquesta finalitat serà jove ja que encara no ha perdut la seva capacitat de germinació.

b) Cereals panificables.

Tot i les possibilitats d'emmagatzemar qualsevol tipus de gra hi ha zones que només ensitgen algunes espècies de cereals. Així a la ciutadella de *Heisn El Ghorab* (Iemen) només s'hi emmagatzemava ordi. Per contra, el blat es deixava en magatzems (Gast i Fromont, 1985, p. 197). Cal afegir, que s'ha demostrat (Lefébure, 1985, p. 222) que el pa resultant d'un bon període d'emmagatzematge del cereal millora, és més nutritiu i té més bon gust, "*Le grain, perdant de son humidité, se conservait mieux en silo et l'opération, en convertissant en dextrine une partie de l'amidon, donnait à la farine une saveur douce*" (André, 1981, p. 56). Concretament, en un experiment realitzat al Iemen sobre la conservació de cereal en una sitja durant cinc anys, es va poder demostrar que les proteïnes i les vitamines B i E romanien estables durant períodes llargs de temps si l'emmagatzematge era correcte (Adrian, Drapron, i Gast, 1979, p. 43). Aquest fet també ens és ben conegut per un article publicat a França l'any 1708 on s'exposa que "*Il y a encore une difference à remarquer de ces bleds conservez en terre d'avec les autres, c'est que le pain en est plus nourissant & a plus de gout*" (Renaume, 1708, p. 74)

c) Grans de farinetes i pa de flor.

El gra en sitges comporta modificacions que alteren les qualitats panificadores però no alteren les seves qualitats com a pa de flor (gra enter, despullat només del seu envoltori si és un gra vestit -civada, ordi- o de la part exterior si es tracta d'un gra nu: blat de moro, blat) . Aquests modificacions, no obstant, permeten aprofitar el gra com a “Couscous”, amb pèrdua d'elements minerals i vitamina B1.

d) Farratges.

Els farratges han de tenir una qualitat elevada però no tant alta com el gra de llavor. Hi ha una gran diferència d'aquest gra amb el gra deteriorat que es dona a les aus de corral i que no admeten altres animals.

Malgrat aquestes consideracions de tipus teòric, com molt bé assenyala F. Sigaut (1978, p. 18) l'emmagatzematge de cereals depèn de molt més factors aliens a la condicions tècniques d'emmagatzematge i que, en tot cas, estan més relacionats amb la conjuntura econòmica del període d'emmagatzematge, “ *Il est clair, par exemple, qu'un stock de mauvais grain pourra valoir plus cher, en période de disette, que la meme quantité de grain excellent, en période d'excédents. Dans la pratique, il s'avère impossible de parler de qualité en général, sans préciser quels en sont les critères dans la société considérée*”. Pel que fa a les fonts històriques Varró va esmentar la possibilitat de que el gra emmagatzemat perdures uns

50 anys però hi ha unes dades més interessants en relació al període d'emmagatzematge que ens ensenya Philó de Bizanci i que posen en relació, d'acord amb el que diu F. Sigaut, aquest amb el tipus de societat "(30) Τιθεσθαι δε προσηκει μη ελαττον εις ενιαυτον τον σιτον την πολιν. αγοραζειν δε δει οταν ευνοτατος η και διελθοντος τον χρονου τον μεν παλαιον αναλiskeιν, νεον δε αλλον τιθεσθαι προς τας γινομενας πολιορκιας και τας συμβαιωνουσας σιτοδειας" (a Garlan, 1974, p. 303)

2.3.2. L'emmagatzematge

Un cop triat el blat, en funció de les seves característiques físiques i posterior utilització, es devia procedir a l'emmagatzematge. Aquest es devia realitzar, ja que el gra ensitjat és batut i garbellat, després de la collita, un cop el gra fos suficientment sec, molt sovint vers el més d'agost (Doyere, 1862, p. 77 i 99), exceptuant aquells casos en que un període humit hauria comportant la necessitat de deixar secar el cereals durant més temps (Sigaut, 1978, p. 32). No obstant, deixar secar el blat no és la única possibilitat, ja que també era possible ensitjar-lo doblant la quantitat de palla del revestiment ja que és aquesta palla la que absorvirà la humitat (Jourdain, 1819, p. 352). Per altra banda, si el gra estava infectat per insectes calia pendre mesures o remeis per evitar la seva presència abans de l'emmagatzematge:

- Escalfament: el problema d'aquest mètode es trobar una temperatura que mati els insectes però sense perjudicar el gra. Sembla que el mètode més eficaç era l'exposició del gra al sol, fet

que ha estat practicat en diverses societats pre-industrials i en diferents zones geogràfiques del món com a l'Índia o a la Xina (Sigaut, 1978, p. 54). Cal afegir, però, que aquest mètode no és recomenable per països calorosos, pel perill d'un excés de temperatura en el gra ensitjat.

- Fred: la majoria dels insectes són d'origen subtropical i no resisteixen massa bé el fred. Es calcula que mantenint la temperatura durant un temps entre 10 i 15° C és suficient per fer desaparèixer els insectes poc a poc.

L'ensilatge es devia caracteritzar pel reompliment total de la fossa, fins i tot sobrepasant el nivell del sòl (C. Lefébure, 1985, p. 219), tenint en compte que el gra durant l'emmagatzematge s'encaixa i cedeix. Encaixament que en el cas de cereal més lleuger, la civada, pot arribar fins a un 28%. Per aconseguir que no quedés massa aire intergranular, el gra es trepitjava amb els peus fins quedar ben premsat (Jourdain, 1819, p. 362).

Poques són les dades que tenim sobre l'ús d'insecticides en societats pre-industrials que fossin destinats a la conservació de cereals ensitjats. En aquest sentit, Philó de Bizanci senyala que abans del tancament de la sitja, a fi d'ajudar a preservar el gra, cal abocar fetge de cérvol dins la fossa: Γίνεται δε και αλλος αρητος, εαν εκ της παλαμης ωλενας ποιησας κυκλω περι τους σιρους περιτεινης αυτους, ειτ αργιλωδει πηλω διαπαττων εμδαλης τον σιτον <η> ηπατα ελαφου ξηρα κατατεμων μικρα εμδαλης (27).(a Garlan, 1979, p. 303). Aquesta deposició o vertit de materials entre

el gra per a ajudar a conservar-lo ha perdurat entre les comunitats magribis, “*Rien de plus normal, mais double est la préoccupation: il s'agit, d'une part, de protéger la céréale contre les insectes, d'autre part d'entretenir ou d'augmenter sa baraka -quelque chose comme son esprit....*” (Lefébure, 1985, p. 219). Així doncs, aquestes comunitats utilitzen *scille*, conegut per les seves propietats raticides, el *imlil* (pols blanca) contra el corcó i el fruit de *Citrillus colocynthis*, també com a insecticida, (C. Lefébure, 1985, p. 220).

Un cop dipositat el gra es procedia a la cobertura immediata de la sitja que consistia normalment en posar en el coll de la boca un jaç de palla (Simondes, 1801, fol.3) cobert per terra trepitjada i finalment, ja a ras de terra, una tapa el més impermeable possible: “*on y jette le blé; puis on bouche avec de la paille et une planche, sur laquelle on élève un monceau de terre un peu mouillée et fortement battue*” (Lasterye, 1819, p. 20) La part central de la tapa devia ser, freqüentment, de pedra. Aquest sistema de coberta ha estat identificat en sitges de diversos jaciments catalans com les de *Bellaterra* al Vallès Oriental (Granados i Sanmartí, 1988, p. 116), les d'*Argilera* al Baix Penedès (Sanmartí, Santacana i Serra, 1984, p. 8 i 11-12) o les de *Can Bonells*, on la sitja 3 es va trobar amb “*la llosa de coberta encaixada en l'obertura de la boca*” (Cura-Morera i Sanchez, 1987, p. 7) . En canvi, el perímetre devia estar segellat per fang o també per excrements humits d'animals. Segons C. Lefébure (1985, p. 219), aquest fet queda testimoniats en la coberta de les sitges entre els Zaër al Marroc. Aquesta humitat comporta, en contraposició als materials secs, la impossibilitat d'entrada d'aire (Reynolds, 1988, p. 85-136). En les comunitats de l'Ouarsenis

(Algèria) la tapa estava formada per un cercle de pedra coberta per una planxa de fusta i un llit de palla de 5 a 7 cms de gruix. Finalment es tapava tot plegat amb uns 50 cms de terra (Vignet, 1979, p. 215). A aquesta capa de terra se li dóna forma de con, que a *Tierra de Barros* reb el nom de "caldera" (Doyere, 1862, p. 80), perquè l'aigua de la pluja s'escoli per les pendents del con sense possibilitats de penetrar a la sitja i afectar al gra (Louis, 1979, p. 205).

Cal destacar, que entre els Zaër del Marroc la terra que colga el conjunt de la sitja és la mateixa de la zona, per tal de dissimular la fossa i evitar el seu saqueig (Lefébure, 1985, p. 218). La importància de la simulació de l'existència de les sitges queda, també, ben testimoniada en aquest text francès: "*Que chaque régisseur fasse en sorte qu'il soit impossible à des malfaiteurs de cacher sous terre aou autrement aucune part de nos semences, et que nos récoltes en soient ainsi diminuées*" (Capitularia Regum Francorum, 1883, vol 1, p. 83-91).

Aquesta capa de terra no devia ser l'únic element de sobreprotecció existent, ja que en altres zones n'han perdurat molts més exemples. Així I. Nándor va comptabilitzar, a Hungría, 20 formes de protegir una sitja (Sigaut, 1978, p.16-17). Deixant de banda les esmentades tapes de pedra i cobriment de terra, se'ns esmenta diverses construccions aixecades de terra o de branques, en forma de con o teulat a una o dues vessants i que tindrien la misió de fer escolar l'aigua perquè no penetrés per la boca de la sitja.

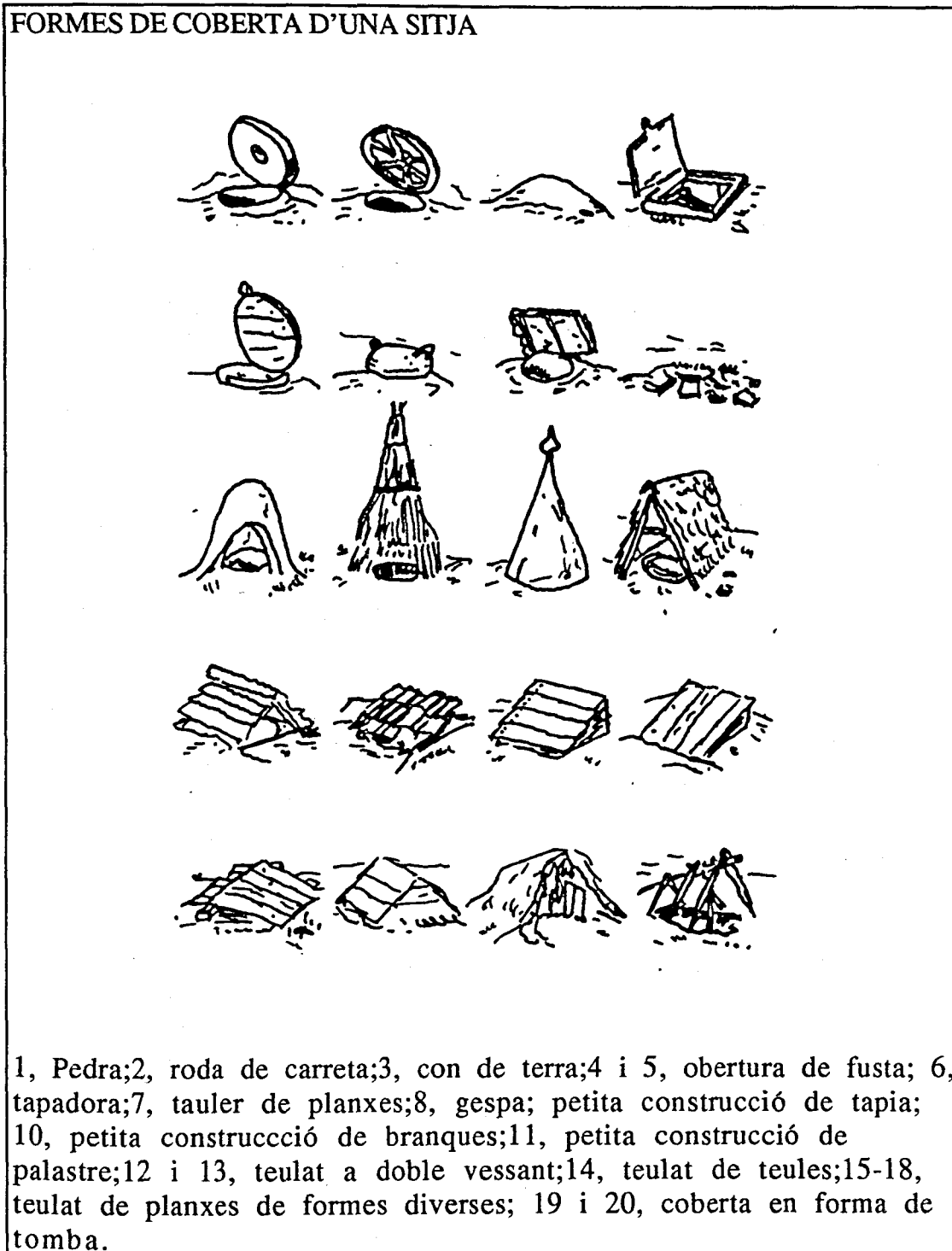


Fig. 2.3.2.1. Classificació de cobertes de sitja segons Nador (Sigaut, 1978, p. 16)

2.3.2. El període d'emmagatzematge

El període d'emmagatzematge devia estar condicionat, principalment, per les funcions posteriors a les quals s'assignava una collita. Aquestes funcions devien estar directament relacionades amb la qualitat del gra guardat i les possibilitats de mantenir la sitja en condicions de temperatura i humitat ideals.

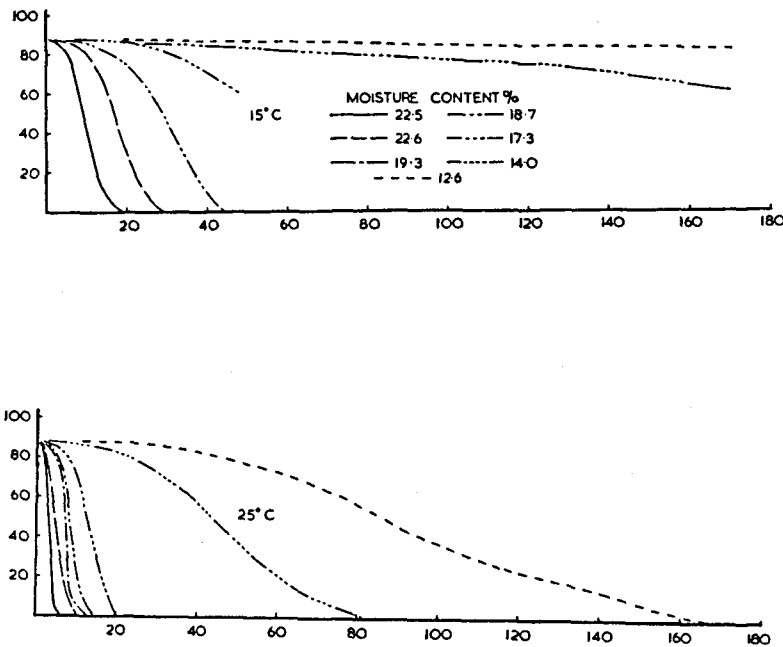


Fig. 2.3.2.1. Perduració de la germinativitat en l'emmagatzematge hermètic, amb diverses humitats i 15 i 25°C de temperatura (Heyde i Burrell, 1982, p.463)

Varietat	Humitat	Dies d'emmagatzematge	Textura i color
"Yeoman"	12,7	0	Normal
	19,2	7	Normal
	19,2	13	Normal
	19,2	52	Espès i fosc
"Atle"	14,6	0	Normal
	24,7	15	Espès, lleugerament fosc i tacat
	24,7	33	Fosc, lleugerament tacat

Fig. 2.3.2.2. Qualitat del pa segons el percentatge d'humitat i durada de l'emmagatzematge (Heyde i Burrell, 1982, p. 464)

Els diagrames d' Heyde i Burrell (1982, p. 463) ens mostren aquestes modificacions. D'aquesta manera podem observar com el blat emmagatzemat en bones condicions de temperatura (15°C de temperatura i 12,6 % d'humitat) pot preservar més de 180 setmanes, aproximadament, el 90% de la seva capacitat germinativa. És a dir, permet ser utilitzat perfectament com a llavor per a la collita següent. Si les condicions d'humitat i temperatura empitjoren, la capacitat de germinació disminueix considerablement. Amb una temperatura d'uns 15°C però amb un 22,5% d'humitat el període màxim de conservació del 70% de la

capacitat germinativa es redueix a menys de 10 setmanes i amb 20 setmanes aquesta es situa en el 0%.

Amb aquesta mateixos percentatges d'humitat però amb més temperatura el període de conservació descendeix considerablement. Així el gra, que amb un 14% d'humitat i 15°C perdura entre 170 i 180 setmanes, amb uns 25°C descendeix en 40 setmanes més d'un 50%. Així doncs, per a una bona preservació, és completament indispensable la compensació dels factors condicionants. Per exemple, si la temperatura augmenta el tant per cent d'humitat ha de disminuir.

Cal destacar que els diferents graus d'humitat no només afecten a la capacitat germinativa del gra sinó també a la seva capacitat panificadora. Segons, M. Reimbert i A. Reimbert, (1962, p. 126-128) el gra, emmagatzemat amb un 18-19% d'humitat en un període de conservació curt, agafa un cert gust agredolç que desapareix, ràpidament, amb la simple ventilació del gra. Amb aquest mateix percentatge però amb tres setmanes de duració de l'emmagatzematge aquest gust agredolç ja només marxa a través de la cocció i quan més dura l'emmagatzematge, el gust ja es trasllada al pa. En canvi, amb un 12-14% d'humitat relativa no es produeix cap contaminació del blat que pugui afectar la seva capacitat panificadora. Aquests canvis, no obstant, no tenen perquè tenir conseqüències irreversibles ja que en algunes comunitats del nord d'Àfrica el gra humit i, per tant, agre és tant o més apreciat que el gra sec ja que s'aprofita per fer *Couscous*, el qual és a vegades, fins i tot, més car que el blat ordinari. Un altre exemple de

la perduració del cereal ensitjat ens el dóna la troballa d'una sitja a Barcelona, a final del s. XVIII. El gra conservat en aquella cavitat s'havia conservat durant més de 10 anys en perfecte estat. L'única part no aprofitable era una franja de gra d'uns 10 cm. d'espessor que tocava la palla podrida que protegia el cereal (Jourdain, 1819, p. 353).

Humitat (%)	Dies necessaris pel desenvolupament d'olor segons la temperatura	
	15°C	22°C
23	10	8
21	23	11
19	40	20
17	60	30-40
15	600	150

Fig.2.3.2.3. Desenvolupament d'olor en el blat en l'emmagatzematge hermètic. (Heyde i Burrell, 1982, p.461)

Hi ha un costum que assenyala ML. Doyere (1862, p. 80) en referència a *Tierra de Barros* (Extremadura), segons el qual al cap d'un any de ser emmagatzemat, i durant un dia serè i calurós es buida el gra de la sitja, es treu la palla humida del revestiment, es neteja la sitja, es posa palla nova i es torna a reomplir amb el mateix blat abans que el fred de la nit hagi refredat el gra. El perquè de la renovació de la palla sembla que està en funció de l'olor desagradable que aquesta desprèn i que es perjudicial per a la venda i consum. Per tant, l'exemple de *Tierra de Barros* és extraordinari en tant que permet il.lustrar que malgrat la penetració d'aire i d'aigua dins la sitja, els danys causats no serien

irremeiables ja que tindrien possibilitat de ser compensats amb el canvi del jaç de pall de dins la sitja.

2.3.3. L'obertura d'una sitja

Com a conseqüència de la manca d'evidències arqueològiques i de les poques referències històriques que tenim, el nostre coneixement sobre el procés d'obertura d'una sitja es concentra, bàsicament, en la informació proporcionada pels estudis etnològics de comunitats nord-africanes que fins fa pocs anys encara utilitzaven les sitges com a forma d'emmagatzematge i en algunes referències documentals de l'Europa de començaments del s. XIX. Segons aquestes informacions, el millor període per treure el gra era després de les grans calors, és a dir després de l'estiu (Jourdain, 1819, p. 364).

Segons C. Lefébure (1985, p. 222), en les comunitats marroquines un cop oberta la sitja, es deixava unes quantes hores perquè s'escapés el CO₂ i evitar accidents per asfissia. En el Pròxim Orient, abans de baixar a l'interior de la sitja s'hi posava una lampada per veure si s'hi podia entrar. (Sigaut, 1978, p. 15). Si la flama s'apagava evidenciava la inexistència d'oxigen i per tant la impossibilitat de començar a treure el gra. De fet, aquest procés d'obertura ja havia estat testimoniats per Varró (*Rerum rusticarum*, I, 63): "*sub terra qui habent frumentum in iis quos uocant sirus, quod cum periculo introitur recenti apertione, ita ut quibusdam sit interclusa anima, aliquanto post promere, quam aperueris, oportet.*"

F. Sigaut (1978, p. 56) recull un testimoni del 1813 de Barcelona on s'exposa que en obrir una sitja es troben insectes a la part superior del gra, on haurien anat a cercar l'aire que, ràpidament, faltava al centre de la sitja. Si recordem que els insectes a vegades no són morts sinó només adormits la primera feina en obrir una sitja, un cop es tenia la certesa de que s'hi podia començar a treballar, devia ser la neteja de les seves parts superiors.

J. Vignet (1979, p. 216) indica que en la regió algeriana d'Ouarsenis, el buidat, *idahar*, el realitzaven dos homes, un a l'interior de la sitja, amb un recipient, i l'altre a l'exterior i que un cop oberta una sitja es distingien tres tipus de gra:

a) La massa de gra que ha estat amb contacte directe amb les parets de la sitja, de 3 a 4 cms. de gruix i que no s'aprofita. Aquest gra aquests pobles l'anomenen *rasi* i altres pobles com els Zaër del Marroc l'anomenen *twag*, gra podrit. Segons els càlculs de P.J. Reynolds, aquest tipus de gra no supera el 2% del total de producció emmagatzemada.

b) El gra que hi ha al fons de la sitja, el gra *hamum*, afectat per diverses inundacions ascendents d'aigua però que és perfectament comestible. De fet, a la Toscana a principi del s. XIX s'assenyala que malgrat que aquest gra té certa olor de fong, en barrejar-se amb la resta de la massa granular, es podia aprofitar (Simonde, 1801, fol.4)

c) Finalment, el gra sec del mig, el més ben conservat en condicions normals.

En conseqüència i malgrat que la major part del gra es pot aprofitar, el buidat es realitza intentant no barrejar els tres tipus de gra. Així doncs, es comença pel mig, mirant de no tocar els costats. Quan s'ha arribat a la meitat de la sitja es cobreix i protegeix el gra de la meitat inferior i es fa caure el gra adherit a les parets de la meitat superior. Un cop aquest gra és retirat s'utilitza el mateix procediment per a la meitat inferior .

2.4. LA PERDURABILITAT D'UNA SITJA I LES REUTILITZACIONS.

Un cop la sitja havia estat oberta per extreure gra no podia tornar ser tapada, car l'entrada d'aire podia canviar i modificar els índexs d'humitat i temperatura de la massa de gra i fer malbé tota la producció, ja que una de les característiques principals d'aquest tipus d'emmagatzematge és la seva estabilitat si s'ha iniciat en les condicions adequades.

Una vegada la massa de gra havia estat extreta, les fosses, per la seva fragilitat, no podien estar massa temps obertes pel perill d'esfondrament de les parets i, sobretot, de la boca de la sitja, degut a l'erosió del terreny per causes naturals, especialment les pluges i les gelades. Si admetem la utilització repetida d'una mateixa sitja, calia, en l'espai de temps no utilitzada com a dipòsit, protegir-la adequadament, és a dir, tapar-la d'una manera quasi total, a fi

d'evitar els efectes negatius de l'erosió. A la Toscana, un cop retirat el blat, es treia la palla del revestiment que ja no es podia reaprofitar, es netejava ben bé tota la fossa i es tapava amb la pedra de la coberta, que, alhora, era tapada amb terra fins el moment de tornar a fer-la servir (Simonde, 1801, fol.4). Per a protegir la fossa, fins i tot, encara que és sorprenent, es pot tornar a colgar-la fins a dalt. En aquest sentit, A. Villes (1981, p. 211) afirma que les sitges que haguessin estat buidades del seu contingut en gra però que, per les seves bones condicions físiques, poguessin ser reutilitzades, eren cobertes fins a la boca amb terra fàcil de extreure (sorres, llims, argiles) en el moment d'un nou emmagatzematge. Així doncs, segons aquest autor, les terres de reompliment d'una sitja que presenten poc material antròpic són terres d'obliteració estacional d'una sitja (pensada per tornar a utilitzar) i no de colgament definitiu (quan ja s'utilitzen com a escombreres). Aquests tipus de sitja, s'anomenen, entre els Aït Ndhir del Marroc, *sqef*.

Una sitja hermèticament tancada podia romandre útil durant un llarg període de temps, així doncs es probable que les sitges fossin utilitzades diverses vegades abans del seu abandonament definitiu. Així, J. Vignet (1979, p. 215) esmenta que una sitja podia durar varies generacions.

A més a més, l'excavació d'una sitja devia suposar un esforç considerable i per tant és lògic deduir, que se'n volgués treure'n el màxim rendiment. Aquestes reutilitzacions estan documentades al camp de sitges de *Suippes*, concretament a la fossa núm 25. En

l'excavació d'aquesta sitja no es va observar cap testimoni de l'esfondrament de les parets. No obstant, aquestes estaven erosionades fins quasi la boca de la sitja. Aquest fet i la comparació amb altres dipòsits de *Suippes* va fer deduir als excavadors que aquesta sitja havia estat abandonada i tornada a utilitzar fins al seu abandonament definitiu (Villes, 1981, p. 199).

No obstant, en el supòsit de l'existència de les reutilitzacions, és molt possible que abans de cada utilització fos necessari la reparació de la sitja. Reparacions que estan ben testimoniades per F. Sigaut (1978) a la plana algeriana de Xèlif, on després de cada utilització es refeia el revestiment i es cremava l'interior de la sitja per matar els insectes. No obstant, la fragilitat de les parets i la necessitat d'assegurar, per l'estretor de l'obertura, les millors condicions d'emmagatzematge, les sitges no podien ser repetidament utilitzables sense perill d'allargar massa la profunditat de la sitja i, sobretot, d'eixamplar el diàmetre de la boca (entre els Aït Ndhir aquestes sitges s'anomenen *hartek*). Totes aquestes causes haurien provocat, finalment, l'abandó de les sitges.

2.5. L'ABANDONAMENT I COLGAMENT DEFINITIU

Una sitja després d'haver estat utilitzada una o varies vegades podia ser deixada d'usar i abandonada tal qual, sense aportar-hi cap reompliment voluntari. En aquest cas s'anava cobrint amb la terra resultant de l'esfondrament de les parts i boca de les sitges, a més de l'aportació de terra vegetal de l'entorn (Villes,

1981, p. 199). Aquest podria ser el cas de la sitja núm 3 del jaciment de *Can Massot* a Montmeló, ja que aquesta fossa es va omplir de manera natural amb terres i elements vegetals de l'entorn, a més a més d'una certa quantitat de blat carbonitzat que cal considerar com a restes del darrer emmagatzematge, (Cantarell, i Estrada, 1987, p. 178 i 179) En aquests casos, la sitja sol combinar estrats provinents de l'erosió amb estrats procedents de l'aportació antròpica.

En segon lloc, les sitges podien haver patit un procés de degradació (gelada o una pluja torrencial), tot i trobar-se tapades, que hagués esfondrat sobtadament la fossa, amb la qual cosa les parts inferiors de la sitja es trobarien reomplertes per material idèntic a les parets de la sitja i no trobaríem terra vegetal de l'entorn.

No obstant, les sitges també podien ser colgades deliberadament així trobem a l'interior del dipòsit terres amb aportacions antròpiques i la boca estreta, sense haver esperat la seva pròpia destrucció per aportar-hi deixalles. El perquè de les sitges reomplertes deliberadament pot tenir la seva explicació en dos fets:

- a) La necessitat d'anivellar el terreny per l'existència de nombroses sitges i poder continuar aprofitant -lo.
- b) Sitges utilitzades com a lloc de deposició per a restes humanes o animals ja que les característiques estretes i profundes de la sitja

amortigüen els efectes de la descomposició. Aquest és el cas de la sitges 24 i 26 de *Can Miralles-Can Modolell*, on es van localitzar diverses restes humanes abocades en aquestes sitges en el moment en que s'hi dipositaren altres materials (Pujol i Garcia, 1993, p. 151).

En tot cas, moltes de les sitges que presenten materials ceràmics abocats solen pertanyer a un abocament únic i sobtat. És a dir, que no es va anar reomplint la fossa poc a poc sinó que la sitja es va omplir d'un sol cop. Aquest fet s'ha pogut comprovar en el reompliment d'algunes sitges, com les de *Bellaterra*, on "*les dues sitges abans mencionades van ser replertes simultàniament, com sigui que, en alguns casos, s'ha pogut comprovar que fragments d'una mateixa peça havien estat trobats en un i altre dipòsit*" (Granados i Sanmartí, 1988, p. 116)

3. LES FUNCIONS ECONÒMIQUES I SOCIALS DE L'EMMAGATZEMATGE EN SITGES

Una de les qüestions principals que hom es planteja entorn aquest tipus d'emmagatzematge és la seva relació amb el marc econòmic i social en el qual s'integren. Bàsicament, aquesta relació econòmico-social es centra en dos aspectes. Per una banda, en el paper que juguen les sitges com a possibilitat d'emmagatzemar productes a curt, mig o llarg termini i per tant amb conseqüències sobre l'àmbit del seu ús (llavor, reserva d'aliments, intercanvi). Per l'altra banda, la seva relació amb el sistema de propietat del camp, de les collites, en definitiva, amb els mitjans de producció.

3.1. FUNCIONS ECONÒMIQUES DE L'EMMAGATZEMATGE EN SITGES

Malauradament l'arqueologia no aporta dades suficients per resoldre aquesta qüestió, com tampoc ho fan els textos històrics dels autors grecs o llatins. Així doncs, la principal font d'informació són els estudis antropològics sobre comunitats que encara, o fins fa pocs anys, utilitzaven les sitges com a forma d'emmagatzematge.

Un dels principals problemes de l'emmagatzematge en sitges és resoldre la qüestió del període de conservació dels productes que s'hi dipositen. A partir dels resultats obtinguts en experiments de conservació de cereals en sitges modernes (Reynolds, 1988) i també, a partir de la constatació de la impossibilitat d'obrir i tancar una sitja (per l'entrada d'aire i humitat) en funció de les necessitats

domèstiques del moment, es pot arribar a la conclusió de que el gra dipositat en sitges no era un gra, almenys en un primer moment, d'ús quotidià, domèstic, sinó que el gra destinat a ser ensitjat era un gra de reserva, de conservació de mitja o llarga durada: "*L'emploi du silo, technique indigène de conservation des céréales, semble se généraliser dès le début du V siècle, surtout en Languedoc occidental, et durera jusqu'au changement d'ère. Nous nous sommes efforcé de montrer que le silo demeure la technique par excellence de conservation du grain à long terme*" (Garcia, 1987, p. 94) .

Per contra, l'emmagatzematge de cereals per a ús diari es devia concentrar en magatzems, rebosts o simplement, en tines, gerres, àmfors o materials peribles com sacs, dins els mateixos hàbitats familiars. La majoria de les excavacions arqueològiques efectuades en hàbitats d'època ibèrica a Catalunya senyalen que els espais domèstics tenien moltes funcions, una de les quals era la de l'emmagatzematge. Aquest espai de magatzem, o rebost domèstic, pendria diverses formes. Unes aprofitarien el subsòl amb estructures subterrànies en forma de fossa i altres estarien aixecades sobre el terra , com banquetes, prestatges, calaixos o armaris (Pons. 1994, p. 16). Curiosament, la possibilitat d'utilitzar l'espai domèstic també com a magatzem o graner, ha comportat que, arqueològicament, sigui molt difícil distingir espais arquitectònics utilitzats específicament com a magatzems relacionats amb el conjunt de la comunitat i no només en l'àmbit familiar. (Moret, 1994, p. 24).

Paral·lelament, i reforçant l'anàlisi històriogràfica, els estudis antropològics també aporten dades al respecte. Un d'aquests estudis, centrat en la ciutadella de *Heisn El Ghorab* (Iemen), arriba a conclusions força eloqüents sobre la destinació dels productes emmagatzemats: "*ceci étant une réserve a long terme car les constructions et cavites nombreuses dans ce site (tous, maisons, et pieces troglodytiques) peuvent assurer facilement la conservations de quantités usuelles pour la consommation quotidien*" (Gast i Fromont, 1985, p. 197).

Les conseqüències del que acabem d'esmentar són clares: rebutjada la sitja com a dipòsit d'aliment quotidià i d'àmbit domèstic, cal relacionar-la amb la conservació de mitja i llarga durada. La qüestió, doncs, que queda per resoldre és la durada concreta d'aquest emmagatzematge. M. T. Varró (*Rerum rusticarum*, I, 58) atorga als productes ensitjats la possibilitat de conservar-se durant un període molt llarg de temps: "*sic conditum triticum manet uel annos L, milium uero plus annos C*". Seguint estrictament la línia marcada per Varró, podríem arribar a la conclusió que les sitges eren un mitjà extraordinari per preservar cereals durant un llarguíssim període. Malgrat la importància intrínscica del text de Varró, (és la constatació antiga més clara que tenim sobre les possibilitats temporals de l'emmagatzematge en sitges) no s'han d'oblidar les característiques "tècniques" d'aquestes fosses. Així doncs, s'ha de tenir present que aquesta llarga durada només és possible amb el manteniment de l'estabilitat de les condicions de temperatura i humitat. Manteniment de condicions que amb el pas del temps devia ser més difícil d'assegurar, a causa del nombre

elevat de perills, com pluges torrencials, inundacions, depredacions dels animals, espolis, etc.

En conseqüència, la durada de l'emmagatzematge devia estar condicionada per factors estacionals. No obstant, tampoc hem d'oblidar que l'emmagatzematge en sitges és una sistema de conservació de cereals prou segur i que la seva llarga perduració en el temps i el seu ampli ús en l'espai així ho indiquen. Hem de pensar, per tant, que, en la majoria dels casos la durada devia estar en funció de la qualitat del cereal emmagatzemat i, finalment, la destinació final del producte. Efectivament, s'ha pogut constatar que a les comunitats *Zaër* del Marroc la destinació del producte està en funció del temps d'emmagatzematge i, fins i tot, de la seva situació dins la sitja: "*Si le silo date de l'année précédente, on peut semer tout le grain qui s'y trouve, y compris le twag; s'il date de l'années, on ne sème que le grain de l'intérieur; si le grain a été enfoui il y a trois ans, on ne l'emploi pas pour les semailles; et il en est de même sejourné davantage*" (Loubignac, 1925, p. 491). A més a més, aquesta periodització o diferenciació del gra en funció del temps conservat té la seva corresponent terminologia. Al gra d'un any de durada l'anomenen *jdid*, que vol dir, nou. Al gra de dos anys se l'anomena *gburi*, amortallat. Finalment el gra de tres anys, *bu Igburi*, i al de més de tres anys *hayl*, que, significativament, es pot traduir com a passat. Així doncs en funció de les possibilitats de conservació i de la destinació final del producte podem distingir diversos tipus de reserva:

a) Com a reserves alimentàries. El cereal era una dels aliments imprescindibles en la dièta mediterrània antiga havent-se calculat que aportaven el 75 % de les calories necessàries d'una persona (Sanmartí, 1993, p. 93). Malgrat tot, les quantitats específiques varien segons l'edat i el treball. Així Cató situa les necessitats d'un esclau durant l'hivern en 0,88 kg. per dia i 0,99 kg. a l'estiu. En canvi, pel *vilicus* la situa en uns 0,65 kg. (Amouretti, 1986, p. 288). Les sitges juguen en aquest context un paper important davant d'anys de males collites ja que ofereixen la possibilitat de guardar el gra d'aliment durant un llarg període. En aquest sentit el gra dipositat serà vell ja que, havent perdut bona part de les seves capacitats germinatives podrà mantenir-se, si es compleixen les condicions necessàries de temperatura i humitat, durant alguns anys. Segons M., Gast i MC., Fromont (1985, p. 197), les sitges de *Heisn El Ghorab*, davant la seva gran capacitat d'emagatzematge -calculada entorn els 170-200 m³ de gra- s'haurien destinat a reserves a llarg termini, amb capacitat per suministrar 200.000 racions per a 1.000 homes durant 200 dies.

b) Com a reserves de productes destinats al comerç. En cas d'obtenció d'excedents, les sitges eren un mitjà apropiat per mantenir els cereals en bones condicions i poder esperar el moment adequat per comercialitzar-lo i així obtenir bons preus. Els *bîr* jordans estaven destinats a conservar blat per intercanviar i, secundàriament, com a reserves alimetàries. De fet "*la date d'ouverture des bîr était en relation avec le marché. Le paysan jordanien n'ouvrait le bîr que lorsque les commerçants venant de Palestine surtout, ou de Damas, arrivaient dans les villages*" (Ayoub,

1985, p. 159). L'aprofitament de sitges per a emmagatzemar també ha estat testimoniats a Extremadura, concretament a *Tierra de Barros* (Badajoz) on existien una gran quantitat de sitges destinades a conservar blat que s'exportava, bàsicament, a Sevilla. Potser el que més ens interessa constatar és que el gra es podia conservar en les sitges fins el moment en que les necessitats internes de diners o una bona evolució del mercat recomenaven o obligaven a comercialitzar-lo, arribant a renovar totes les existències de gra, només cada 5 o 6 anys (Doyère, 1862, p. 76)

c) Com a gra de llavor, constatat en nombrosos casos del Mediterrani i el Pròxim Orient. En tot cas, el gra destinat a llavor havia de tenir molt bones condicions, ser jove (menys d'un any d'emmagatzematge) o en el cas ja de portar més temps (entre 1 i 3 anys) ser el del centre de la fossa ja que era el que tenia més qualitat, en ser el que havia estat menys afectat pels canvis de temperatura i humitat (Jourdain, 1819, p. 355). No obstant, hi ha alguns pobles com els jordans que mai van utilitzar els seus *bîr*, com a dipòsits de gra de llavor.

3.2. CARACTERÍSTIQUES SOCIALS

Per esbrinar quines són bàsicament les funcions socials que desenvolupa una sitja, per ex. la propietat de l'emmagatzematge, hem de d'analitzar la distribució espacial d'aquest tipus de fossa. D'entrada és interessant remarcar la hipòtesi de F. Sigaut (1978, p. 35), segons la qual les sitges es troben més a prop de les àrees

productives que no de les àrees consumidores. Aquest mateix autor i C. Lefébure (1985, p. 217) distingeixen diversos tipus de sitges, en funció de la seva distribució sobre el terreny:

a) Sitges agrupades entorn hàbitats concentrats. Aquestes sitges poden situar-se en hàbitat particulars, dins patis si són grans de llavor o dins estables si són grans de farratge. En segon lloc poden situar-se entorn àrees sagrades, com per ex. temples i finalment, entorn un recinte urbà o poblat. Dins aquest grup de sitges concentrades hi hauria les destinades a l'intercanvi que es distingeixen per una capacitat més gran i que es troben en els camins o en alguns espais oberts de les ciutats en gran quantitat d'unitats. Ch. Yriarte (1877, p. 275) va constatar aquest fet a *Foggia* (Itàlia) on hi havia centenars de sitges a la plaça del poble que eren destinades a la venda del gra "*Une des portes de la ville donne sur une vaste place (piano della Croce ou piazza delle fosse), sous le sol de laquelle s'ouvrent plus de mille dosses ou puits a grains, en forme de cuves, dont l'ouverture est au nivel du sol, se recouvre d'un plancher, et sur ce plancher, d'une couche de terre. Une fois la terre rapportée sur ce parquet, elle se confond à un tel point avec le reste de la place que les voitures y stationnent, les chevaux et les bestiaux la foulent; il serait impossible de soupçonner l'existence de la fosse sans la petite borne pourvue d'un numéro qui la désigne*".

Són importants les dades proporcionades per A. Ayoub (1985, p. 158) sobre 3 poblacions -*Harta, Malka* i *ash-Shagara*-situades al nord-oest de Jordània. Les sitges més grans, que anomenen *bîr*, estan situades o bé a les proximitats del *bayâdir*

(era), que estava situada al costat de la via principal que travessa el poble i que, en alguns casos, s'anomena via romana, o bé, en el lloc més elevat del poblat, innaccessibles des de l'exterior i, per tant, molt ben protegides. També a *Tierra de Barros* (Extremadura) les sitges destinades a contenir gra comercial s'agrupen en una mena de grans espais oberts que quan només són creats per l'emmagatzematge en sitges s'anomenaven *sileras*. ML. Doyere (1862, p. 77) va comptabilitzar en una sola *silera* del poble de Villafranca, unes mil sitges.

b) Pel que fa a les sitges escampades pel camp, de menor capacitat que les anteriors -F. Sigaut (1978, p. 34) esmenta una capacitat màxima de 15 a 30 q-, se'n poder distingir dos subtipus . Un primer subtipus, són les sitges aïllades (una única sitja) situades a les cases, als patis i un segon subtipus són les agrupades que es troben sota la vigilància d'un guardià (*merras* en àrab o *amarras* en berber). Cal destacar, que al país del *Zaian* (Marroc) les sitges tenen un únic propietari que ha de pagar del seu propi pecuni les despeses d'obertura i vigilància de la sitja. No obstant, es coneixen certes associacions de propietaris, entre els berbers, per compartir les despeses del guardià. L'existència d'un sol propietari per sitja també es constata en les comunitats nord-occidentals de Jordània, on cada família posseeix un *bîr* i curiosament, en les poblacions amb poc rendiment cerealístic, els *bîr*, s'usen col·lectivament però cada unitat familiar reconeix la quantitat que hi ha dipositat (Aoyub, 1985, p. 158)

No obstant, l'adscripció de la sitja a un tipus de propietat particular o comunitaria és difícilment extrapolable d'una zona a una altre ja que aquesta depèn de característiques econòmiques, socials i polítiques pròpies d'una determinada societat i diferents a les de qualsevol altra. Així doncs, l'estudi econòmic de les sitges del nord-est de Catalunya només es podrà fer a partir de les característiques de la societat que li correspon i, en tot cas, en comparació amb altres societats similars.

Les sitges ibèriques s'han localitzat només al nord-est peninsular, bàsicament la costa que abarca des del Penedès fins el Llenguadoc i en menor grau a les terres de ponent (Pujol i Garcia, 1982-83, p. 48). En la resta del territori sembla que els elements específics d'emmagatzematge (deixant de banda les cases-magatzem tan difícils de determinar i que devien ser els sistemes d'emmagatzematge majoritaris) deriven cap a espais arquitectònics com els localitzats al jaciment de la *Moleta del Remei*. Són graners sobreaixecats en el terreny mitjançant empostissats amb paral·lels a Castellò (*Torre de Foios* a Lucena i la *Balaguera* a Puebla Tornesa) i Alacant (*els Banyets* a Campello), és a dir amb connexions cap el sud i no vers el nord, que és on trobariem les sitges. Aquests graners trobats en espais oberts a l'interior del poblat s'associen a diverses famílies que tindrien els seus hàbitats al davant (Moret, 1994, p. 24). Per tant, s'interpreten aquests magatzems com a dipòsits d'ús col·lectiu.

En l'àrea on s'han trobat sitges, la funcionalitat d'aquestes varia segons la seva localització. Així, les trobades dins o al costat

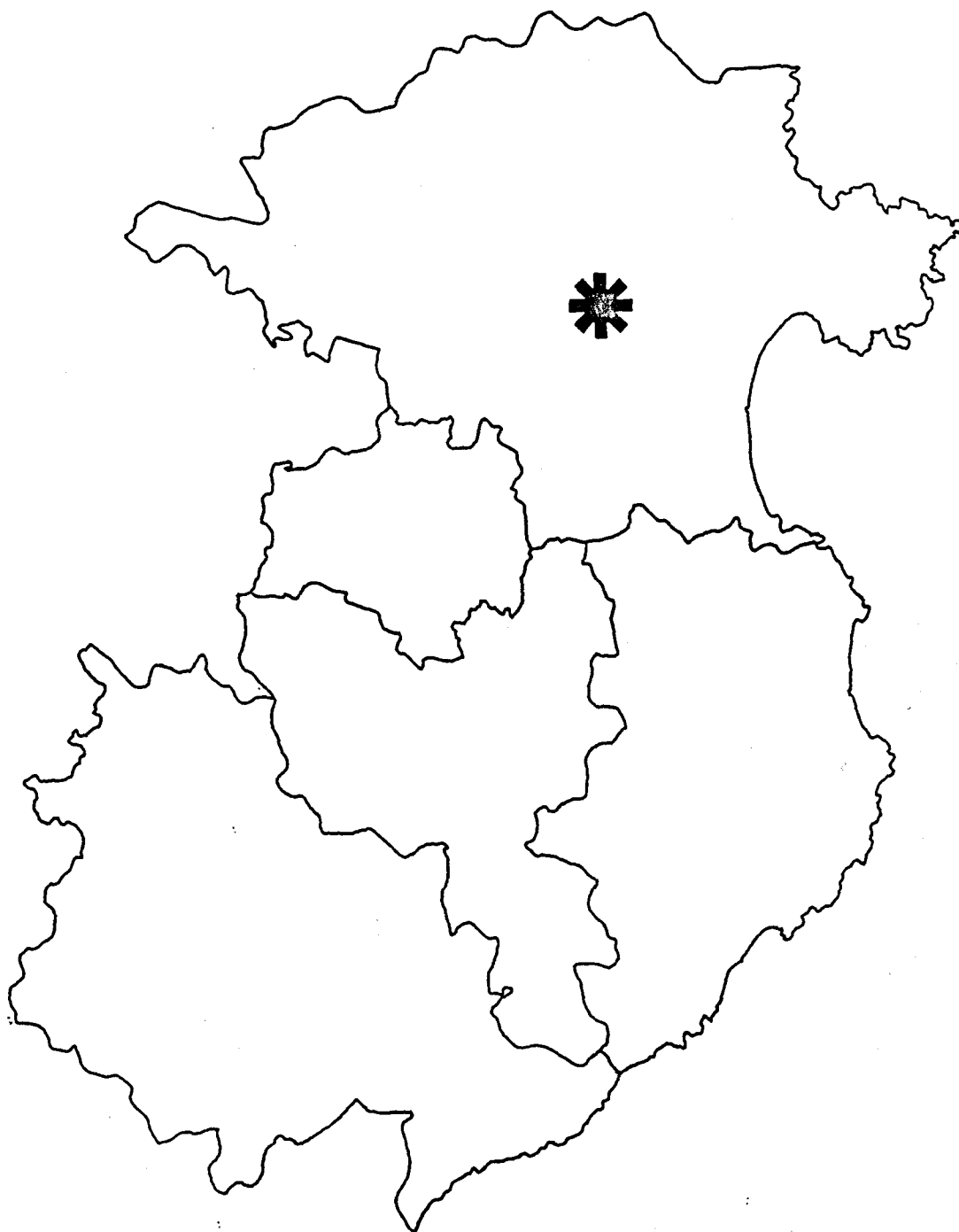
dels poblats es relacionen amb les reserves de cereal del propi poblat. En segon lloc, hi ha els grans agrupaments de sitges (*Bellaterra, Montjuic, Turó del Vent*) que s'identifiquen com a grans àrees d'emmagatzematge destinades a la redistribució d'excedents i al comerç (Garcia i Zamora, 1993, p. 160). Aquests camps de sitges són considerats a voltes com a magatzems d'ús comunitari o col·lectiu (Pons, Molist i Buxó, 1994, p. 55). Finalment, trobariem els petits assentaments rurals amb poques sitges que s'identifiquen amb la reserva d'una unitat familiar destinada a l'explotació del camp, "*Diseminats per la plana o en petits promontoris ran dels conreus, es localitzen el que nosaltres anomenem assentaments rurals o pagesies i que tenen una extensió entorn els 500 m². Moltes de les dependències són dedicades a magatzems i estables i hi són habituals les sitges. Sovint, el que és conegut com un camp de sitges no és res més que un d'aquests assentaments rurals en el qual han desaparegut les estructures arquitectòniques per acció del conreu o per rebaixos antròpics. D'entre aquestes pagesies només disposem d'un cas excavat que destaca com a model. Ens referim a Can Bonells, localitzat en un pla de conreu ran de la riera de Merlès (Lluçanès)*" (Molas i Sánchez, 1994, p. 67). Aquest esquema no es repeteix sistemàticament en totes les zones ja que, per exemple, a la vall de Cabrera les sitges escampades pels camps no es relacionen topogràficament amb hàbitats fins a mitjan s. II aC. (Garcia i Zamora, 157).

En conclusió, els pocs estudis fets sobre sitges al nord-est de Catalunya sembla que determinen, com ja hem esmentat, una zona

típica d'emmagatzematge en sitges que s'extendria des de les costes centrals fins al Llenguadoc, i més concretament en l'àrea de les comarques costaneres de Girona i el seu immediat rerapaís. A l'interior també coneixem l'existència de sitges però les evidències cada cop són més febles. Pel que fa al País Valencià sembla que els sistemes d'emmagatzematge deriven cap altres formes, tipus graners. Les sitges situades entorn els poblats a les quals es dona una orientació de tipus col·lectiu o comunitari es diferencien de les sitges situades en el pla que s'intenten relacionar amb petites granges. Sobre les primeres se'ls dona una orientació, bàsicament comercial, mentre que a les segones se'ls circumscriu a l'àmbit domèstic-familiar.

SITGES I CAMPS DE SITGES DEL NORD-EST DE CATALUNYA

1. ALT EMPORDÀ



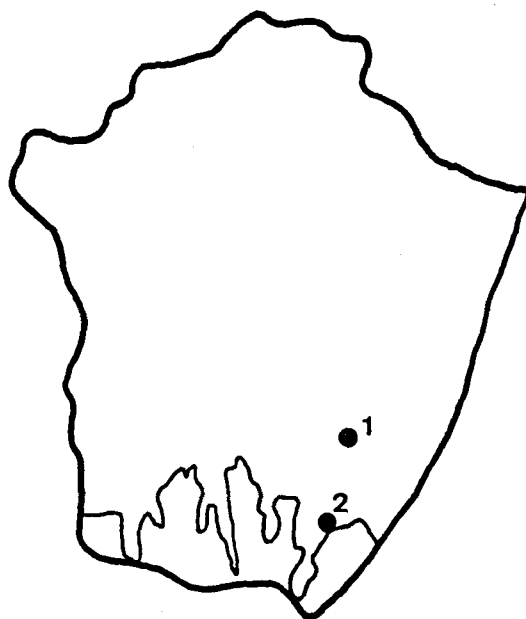
1.1. BORRASSÀ

El terme municipal de Borrassà, que inclou el poble de Creixell, està situat a l'extrem de ponent de la plana al·luvial de l'Empordà, molt a prop de la riera Àlguema (també coneguda amb el nom d'Àlgama) que és un afluent del Manol. Geogràficament, pertany al Terraprim d'Empordà, una zona constituïda per materials conglomeràtics, sorrencs, llimosos i argilosos i caracteritzada pel relleu suau i ondulat amb terres no massa bones per a l'agricultura, (Pallí i Bach, 1987, p. 12).



L'emmagatzematge de cereals en sitges al nord-est de Catalunya

1. Mas Nou
2. Olivet d'en Requesens



1.1.1. Mas Nou

En aquest indret durant les obres de construcció de l'autopista A-17 es localitzà i excavà una sitja. D'aquesta intervenció les dades que resten només fan referència al seu reompliment. Aquest estava format per material divers (ceràmica comuna oxidada, elements constructius (rajol) i una roda de molí) que no ens permet establir la cronologia d'aquest farciment. La manca de cronologia així com de qualsevol altra tipus de dada ens impedeixen, alhora, determinar la funció d'aquest dipòsit. No obstant, per la seva situació i davant l'absència d'un hàbitat clarament associat pensem que es pot relacionar amb el poblat ibèric de *Mas Castellar* de Pontós, del qual en dista menys de 5 kilòmetres. Conseqüentment, podríem assimilar la sitja del *Mas Nou* a d'altres camps de sitges d'aquesta zona, com per exemple la *Qüestió d'en Solà* o l'*Olivet d'en Requesens*, tots ells probablement relacionats amb l'esmentat poblat.

1.1.2. Olivet d'en Requesens

Aquest jaciment és un altre del molts que s'excavaren i documentaren durant la realització de les obres del tram d'autopista de La Jonquera a Girona. Fou donat a conèixer per A. Martín en diverses publicacions (Martín, 1975, p. 20-26; Martín, 1977a, p. 1.113-1.123). Posteriorment JMa. Nolla i J. Casas (1984, p. 73) l'incorporaren a la carta arqueològica d'època romana de les comarques de Girona. Malauradament, les notes dels diaris d'excavació no aporten cap dada en relació a la forma o dimensions de les sitges i l'única informació que

s'ha conservat, a l'igual que la sitja del *Mas Nou*, és la que ens proporcionen els materials que formaven part dels seus reompliments. En algunes publicacions (Martín, 1975, p. 20-26; Nolla i Casas, 1984, p. 73) s'esmenta que només s'excavaren quatre sitges però en el Centre d'Investigacions Arqueològiques de Girona es conserva material pertanyent a 11.

El grup de sitges més antic és el format per les identificades amb els números 1, 2, 5 i 10. Dins aquest conjunt hem inclòs la sitja 2 perquè malgrat la presència en el seu reompliment de *kalathos* i vernís negre campanià del s. II aC, considerem que la resta de material presenta una gran homogeneïtat, reduïnt els esmentats tipus ceràmics a la categoria d' "intrusió". El reompliment d'aquestes fosses es caracteritza per la seva uniformitat, ja que en totes elles es va localitzar ceràmica i restes de fauna, així com material lític a la 1, 2 i 5, a més a més de ferro a la 1. Per tot plegat, pensem que l'abandonament d'aquestes sitges fou coetani i que cal relacionar-lo amb l'abandó d'un establiment de tipus estacional associat, tal i com sembla assenyalar la presència d'un hàbitat, en forma de cabana, al voltant de les sitges.

La resta de les sitges queden disperses en el temps i abarquen un llarg període que va des de principi fins a final del s. II aC., moment en el qual s'ha documentat una gran quantitat de sitges reomplertes i abandonades al nord-est de Catalunya. Aquest fet ens indica la reutilització periòdica i no continuada (no està documentat el s. III aC.) de l'indret com a centre d'emmagatzematge. Aquest cas no és una excepció en el conjunt d'aquest territori, així en el jaciment de

l'Olivet d'en Pujol per sobre d'unes sitges farcides en el s. IV aC. es construí a final del s. II aC. un magatzem de *dolia*. El fet que després de gairebé dos segles de la primera utilització es torni a ocupar un indret per exercir les mateixes funcions d'emmagatzematge és una qüestió a tenir en compte però de la qual, ara per ara, no en tenim una clara explicació.

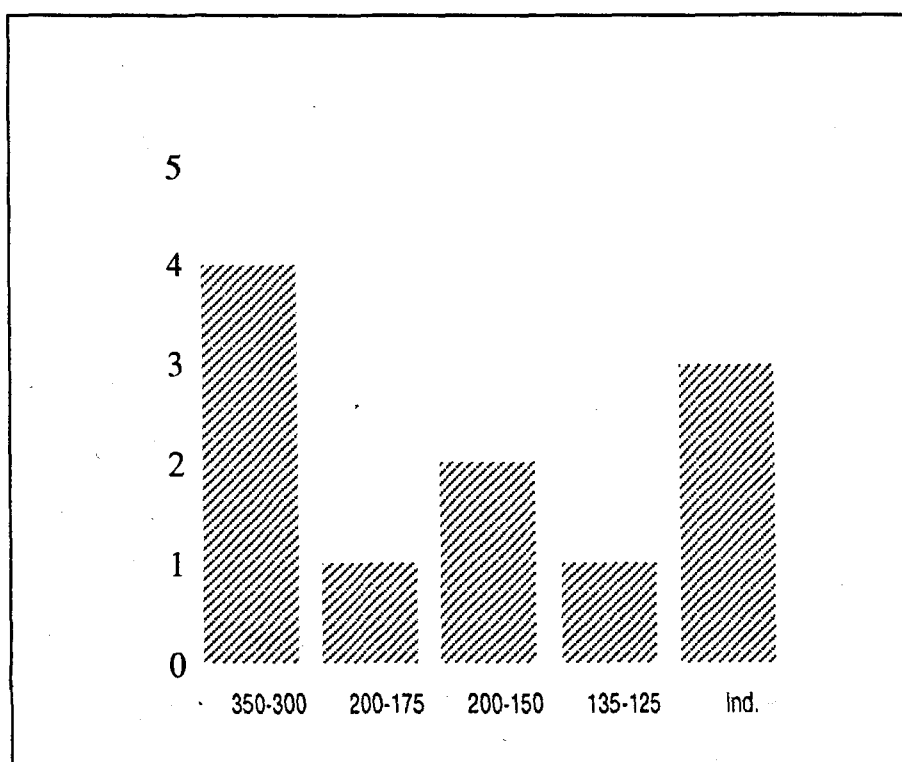


Fig.1.1.2.1. Gràfic amb la cronologia de les obliterations de les sitges

Un cas apart és la sitja núm. 3 on es van localitzar diversos fragments de ceràmica romana, concretament produccions africanes que li proporcionen una datació en el s. III, concretament entre el 250 i el 300 dC. (Nolla i Casas, 1984, p. 73). Indubtablement, aquestes peces documenten una freqüentació tardana d'aquest indret. Malgrat

això, pensem que no s'ha d'interpretar aquest reompliment com a l'evidència d'una utilització continuada d'aquesta sitja com a abocador des d'època ibèrica fins el baix imperi. Per contra, considerem que aquests fragments baix-imperials només documenten una ocupació molt concreta i aïllada en el temps i sense cap mena de relació amb l'activitat d'emmagatzematge que representen les sitges. De fet, a la mateixa sitja núm. 3 s'ha documentat la presència de ceràmica grisa emporitana, comuna ibèrica i ceràmica a mà que cal considerar com a material del seu reompliment originari. La presència de material tardà en sitges republicanes també s'ha documentat en d'altres jaciments, com per exemple a *Puig Ferrer* o als *Tolegassos* (Merino i Roca, 1989, p. 105-125). Aquest fet s'explica per la necessitat d'anivellar el terreny després de què els reompliments originaris s'haguessin comprimit, deixant un clot o un forat en superfície. Per tant, aquesta sitja cal integrar-la també en el grup de fosses obliterades en època ibèrica. Cal afegir que a la sitja núm. 7 no es va documentar cap mena de material, ni ceràmic ni de qualsevol altre tipus, fet que ens indica dues coses: en primer lloc, que en els reompliments de les sitges no sempre s'utilitzava material antròpic (ceràmica, objectes de metalls, elements constructius, etc.) i, en segon lloc, que el reompliment d'aquesta sitja es va realitzar en un moment que no coincideix amb cap dels altres dos grans períodes d'obliteració d'aquest camp de sitges. No obstant, per aquesta mateixa raó no podem determinar la seva cronologia.

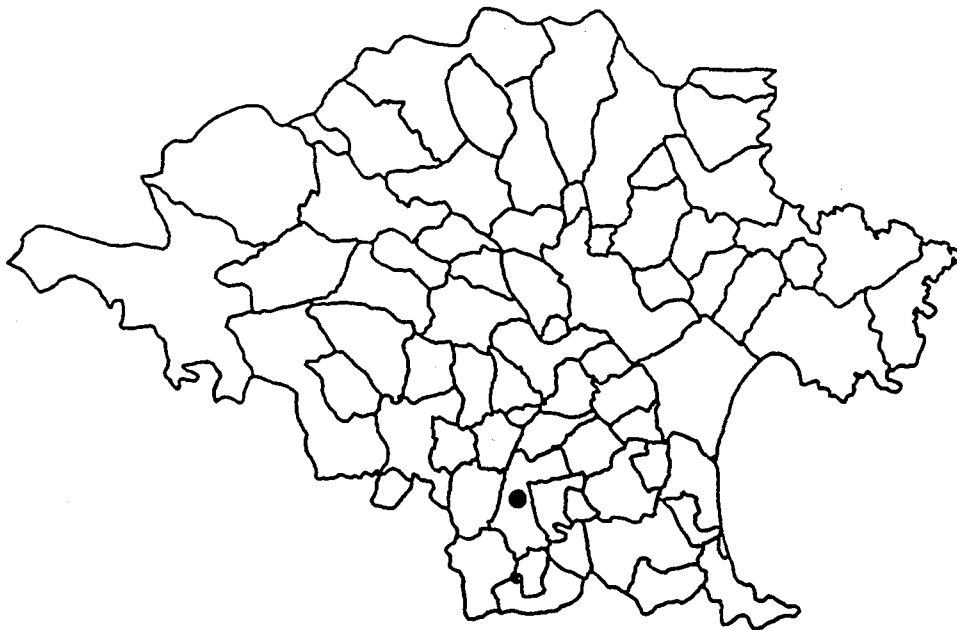
En definitiva, ens trobem davant d'un establiment que és lluny de ser un gran camp de sitges, com moltes vegades s'ha qualificat. En el període de màxima utilització només documentem quatre sitges i la

resta s'esglaonen en el temps. Per contra, el jaciment de l'*Olivet d'en Requesens* és un petita estació destinada a tasques estacionals agrícoles que no van tenir solució de continuïtat en el temps però sí en l'espai.

Les 4 sitges datades en el s. IV aC. i la sitja obliterateda entre el 200 i el 175 aC. es poden relacionar amb el poblat de *Mas Castellar de Pontós* del qual en disten 3,5 kms. Per contra, les sitges del s. II aC., almenys tres d'elles, no s'hi poden associar degut a l'abandonament del poblat entorn el primer quart del s. II aC. (Adroher, Pons i Ruiz de Arbulo, 1993, p. 69). Així doncs, el grup de sitges més modernes s'hauria de relacionar amb un hàbitat que desconeixem però que podem intuir. No és estrany trobar sitges que pertanyen a petites "granges" indígenes que es poden datar de final del s. II aC. i que estan en un procés d'adaptació als models romans. Tenim casos ben coneguts d'aquest tipus d'establiment al nord-est de Catalunya, com la fase republicana dels *Tolegassos* (Casas, Soler i Turon, en premsa). Pensem que aquesta és la interpretació més adient per a les sitges més tardanes d'aquest jaciment. En un primer moment (segle II aC.), les sitges pertanyen a un petit establiment indígena (de transició als models romans) que es va transformant i remodelant (adoptant més elements itàlics) amb una clara solució de continuïtat amb les grans vil·les que s'edificaran en el s. I dC i que perduraran fins al baix imperi com a mínim. Aquest procés ens ajudaria a entendre la presència de material ceràmic tardà en la sitja núm. 3, presència que no tindria explicació en un lloc aparentment abandonat, excepte que no ens remetéssim a causes purament circumstancials.


1.2. GARRIGÀS

Garrigàs comprèn terres de la plana al·luvial i també de l'inici del Terraprim, zona que com ja hem esmentat està formada per relleus suaus i ondulats. El mateix poble de Garrigàs està assentat en un pujol amb importants vistes sobre la plana de l'Empordà i els Pirineus. Per altra banda, està situat en la conca baixa del riu Fluvià, per la qual cosa aquesta zona quedava fàcilment comunicada amb la costa emporitana. Actualment, és un municipi que abarca una extensa àrea geogràfica que inclou diversos agregats com Arenys d'Empordà, Ermedàs, Vilajoan i Tonyà. (Badia, 1978a, p. 187).



L'emmagatzematge de cereals en sitges al nord-est de Catalunya

1. Camp del Pla
2. Fontudana
3. La Qüestió d'en Solà
4. Puig Ferrer (no localitzat)



1.2.1. Camp del Pla

Camp de sitges inèdit ja que no existeix documentació de la seva excavació ni tampoc cap altre tipus d'informació. Les úniques dades que resten són les caixes de material corresponents al seu buidatge que es conserven al Centre d'Investigacions Arqueològiques de Girona. En el reompliment de les quatre sitges conegudes d'aquest jaciment s'han localitzat fragments ceràmics però només en dos casos (sitges 1 i 3) a més a més s'hi van recollir diversos fragments de fauna, elements constructius, material lític o altres tipus de materials. Aquest fet i la pròpia cronologia ceràmica ens poden indicar dos moments d'ús i reompliment completament diferenciats. Per una banda, les sitges 1 i 3, anteriors al 200 aC. i molt possiblement dins el s. IV aC. i, per l'altra, les núm 2 i 4 que dataríem a principi del s. II aC. Així doncs ens trobaríem davant d'una altra petita estació, que només es caracteritza per la presència d'estructures d'emmagatzematge sense relació directa amb cap assentament rural o nucli habitat. A l'igual que les sitges de l'*Olivet d'en Requesens*, el poblat més a prop és el de *Mas Castellar* de Pontós. En aquest cas, la desaparició del poblat i l'abandonament final de les sitges és produeix en el mateix moment, per la qual cosa pensem que no es poden deixar de relacionar ambdós aspectes.

1.2.2. Fontudana

La intervenció d'urgència portada a terme l'any 1973 en aquest lloc posà al descobert tres sitges. A prop d'aquest jaciment inèdit també es va localitzar un forn on van apareixer *tegulae*. Poques coses

sabem d'aquestes sitges ja que únicament resten algunes notes en els diaris de la intervenció arqueològica efectuada en les obres de construcció de l'autopista A-17 de la Jonquera a Girona.

La sitja núm 3 és la més ben coneguda. La seva forma s'ha d'incloure en el tipus que cataloguem com a núm. 10, de fons pla i parets còncaues. Tot i que la boca era destruïda, tal i com assenyalen les seves dimensions (1,23 m.), hem calculat que la capacitat d'emmagatzematge d'aquesta sitja es situava, com a mínim, entorn els 1.297 kg. Les altres dues, especialment la núm. 2, no aporten dades significatives excepte la cronologia del colgament que pel que fa a la núm. 4 cal situar-la a la segona meitat del s. II aC. La cronologia, la proximitat d'un forn (possiblement relacionat amb les *tegulae*) i el mateix reompliment de la sitja núm. 4 que estava format per *tegula*, *imbrex*, paviment, etc. ens indica que ens trobem davant d'un hàbitat on es combinen elements de tradició ibèrica (com l'utilització de les sitges) i romana (forn i *tegulae*) que ens recorden hàbitats del moment de transició del s. II-I aC., amb paral·lels a *Can Pons* d'Arbúcies (Font i altres, 1994, p.83-86) o la fase I de la *Casa del Racó* de Sant Julià de Ramis. (Burch i altres, 1994, p. 124). Cal destacar, d'entre tot aquest grup d'assentaments similars, l'extraordinària semblança amb els jaciments del *Camí del pla* de Sant Julià de Ramis, on s'ha documentat també l'existència de sitges (13 fosses) i de tres forns ceràmics, i de *Can Roser*, on es van localitzar una sitja i un forn.

La funció que devien tenir aquestes sitges en aquest tipus d'establiment és força dubtosa. És possible que fossin els excedents d'un jaciment que podríem qualificar de petita "granja", (Casas i altres,

1995, p. 36). Aquesta possibilitat n'obriria dues més. En primer lloc, com a excedents destinats a l'intercanvi. En aquest cas, els cereals s'emmagatzemarien en sitges per a mantenir-los en perfectes condicions físiques en espera d'un moment que permetés intercanviar el cereals a bon preu (si el cereal s'emmagatzema per ser intercanviat molt aviat no és necessari dipositar-lo dins una sitja, ja que aquest fet suposaria un esforç inútil perquè hi ha sistemes més aptes per a un emmagatzematge curt). En el comerç això es traduiria en moviments especulatiu sobre el preu dels cereals i en una certa autonomia econòmica d'aquestes granges per poder intercanviar quan els sembrés més adequat. Malgrat aixòensem que les evidències arqueològiques que ens resten d'aquest tipus de granja ens indiquen uns assentaments més aviat modestos, els quals no devien gaudir dels recursos econòmics suficients per efectuar aquesta política comercial, possible només en comunitats més àmplies o en grans propietats. En segon lloc, la sitja podia acollir les reserves alimentàries per a èpoques de males collites. En aquest cas, la sitja proporcionaria aliment per a unes 6 persones durant un any. No obstant, s'ha de tenir en compte que un cop oberta no es podria utilitzar com a dipòsit de cereals segons les necessitats quotidianes per les raons exposades en la primera part d'aquest treball. Així doncs, la totalitat de la producció emmagatzemada s'hauria de traslladar, en aquest moment, a un nou espai. Això possibilitaria que, en anys repetits de bones collites, aquest gra s'anés renovant i el gra fins aquell moment emmagatzemat s'intercanviés per altres productes.

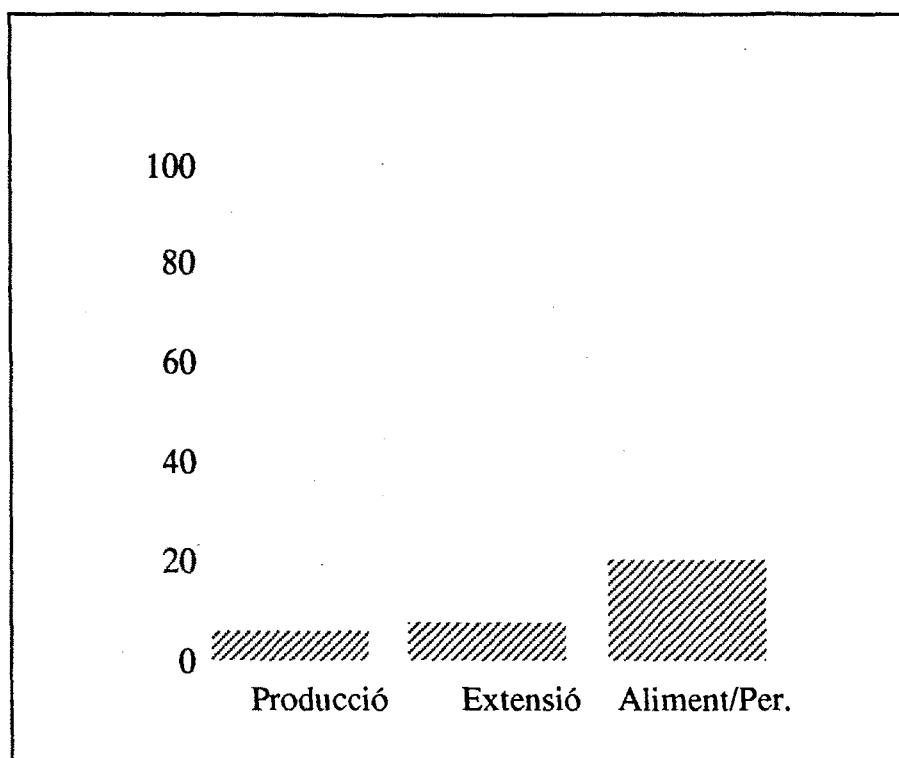


Fig..1.2.2.1. Producció en tones, extensió en ha. i aliment per persones de la sitja 3 de Fontudana si es considera com a dipòsit de llavor.

Hi ha una segona hipòtesi que seria considerar aquestes sitges com els dipòsits de cereals destinats a llavor, possibilitat perfectament assumible en aquest tipus d'emmagatzematge si es mantenen les condicions necessàries de temperatura i humitat, tal i com ens mostren els exemples del nord africà. Si fos així la sitja núm. 3 s'hauria de posar en relació a una explotació d'unes 7,72 hectàrees de terreny que podria haver proporcionat una collita d'uns 5.790 kg de cereal, la qual donaria aliment per a 20 persones durant un any (si quasi tota la collita s'ha de destinar a aquesta fi) i a llavor per a l'any següent. Aleshores, cada sitja oberta havia reemplaçat a una altra quan aquesta s'havia desgastat fins el punt de ser inutilitzable com a dipòsit.

1.2.3. La Qüestió d'en Solà

Aquest camp de sitges també fou donat a conèixer per A. Martín (Martín, 1975, p. 20-26; Martín, 1977a, p. 1.113-1.123), i és un dels que s'ha inclòs en el conjunt de jaciments que, suposadament, atorgaven a l'Empordà la categoria de plana cerealística (Ruiz de Arbulo, 1984, p.115-140). Aquests estudis, que ja hem esmentat en el capítol de la història de la investigació de les sitges, tenien com a tret comú analitzar les característiques d'aquestes sense tenir en compte els canvis i transformacions en el temps del propi establiment. Un estudi més acurat dels reompliments de l'esmentat camp de sitges ens permet observar que no totes les sitges pertanyen al mateix moment sinó que la seva cronologia abarca un llarg període que va des del s. IV aC fins a principi del s. I aC.

A. Martín (1975 p. 1.115-1.116, i 1977c, p. 21-22), considera que les sitges més antigues d'aquest jaciment són les 1 i 2. Per contra, nosaltres considerem que la sitja 2 és posterior, ja que entre el material ceràmic del reompliment hi ha àmfora púnico-ebussitana (forma 15) amb una cronologia que es situa entre el 300 i el 250 aC. i un *olpes* de pasta clara, amb una datació molt semblant, 300-225 aC. Per altra banda, el reompliment de la sitja núm. 5 estava format per grisa de la costa catalana, àmfora massaliota i ceràmica àtica que ens aproxima a una cronologia dins la segona meitat del s. IV aC. Així doncs, el grup de sitges més antic és el que està format per les que identifiquem amb els números 1 i 5. No obstant, la característica principal d'ambdues és un considerable contrast en el reompliment d'ambdós fossats. Mentre que a la sitja 1 es va localitzar ceràmica,

fauna, elements constructius, material lític i altres objectes diversos, a la sitja 5 només s'hi va trobar ceràmica i algun objecte de bronze (una fíbula i una agulla). Aquest fet ens indica que, potser, els reompliments es van realitzar en moments diferents dins el mateix s. IV aC., la qual cosa no es pot determinar només a partir de l'estudi ceramològic.

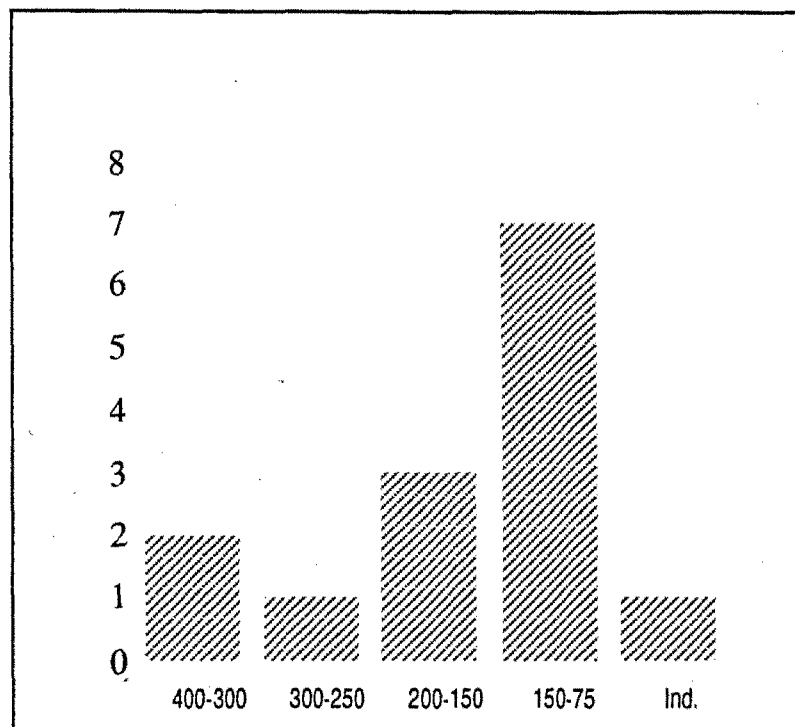


Fig.1.2.3.1. Cronologia de les sitges de La Qüestió d'En Solà

El camp de sitges fou novament utilitzat en un moment imprecís de la primera meitat del s. III aC. quan s'oblitera la sitja núm. 2. Les característiques del seu reompliment recorden la número 1 ja que té un reompliment format també per ceràmica, fauna, elements constructius, material lític, malacològics i altres. El conjunt de les 14

sitges estava excavat a la roca calcària però la única sitja de la qual en tenim les dades sobre la forma i les mides és aquesta que es correspon a la forma 10 amb fons pla, idèntica forma i fons que la núm. 3 de *Fontudana*. A partir de les seves dimensions hem pogut calcular la seva capacitat mínima que situem entorn els 1.297 kg.

Aquesta sitja no s'associa a cap hàbitat o assentament. Per això pensem que ha d'estar en relació al poblat de *Mas Castellar*, del qual en dista només 3,5 km. Si no està relacionat amb cap hàbitat ens hem de preguntar quina és la funció d'una sitja aïllada, enmig dels camps de conreu. Hem pogut observar com en els països magribis es deixen en el camp sitges reomplertes amb cereals destinades a gra de llavor (suficientment camuflades i amb una certa vigilància). Si aquestes sitges tinguessin aquesta funció el gra conservat en aquesta sitja 2 seria l'equivalent a una collita de 5.790 kg. dins una explotació de 7,72 hectàrees (idèntica que la sitja 3 de *Fontudana*). Per tant, ens trobariem amb una estació molt semblant a la primera fase (sitges 1, 2, 5 i 10) de l'*Olivet d'en Requesens*.

No localitzem cap més període d'utilització fins, aproximadament, la primera meitat del s. II aC. quan s'obliteren 3 sitges més (6, 9 i 10). Dins d'aquest grup, les sitges 6 i 10 només tenen entre el seu reompliment ceràmica, que en el cas de la sitja núm. 9 s'hi afageix algun fragment de ferro. La coincidència cronològica del material així com la semblança del reompliment, potser, són indicadors de la coetaneïtat de l'obliteració de les tres sitges.

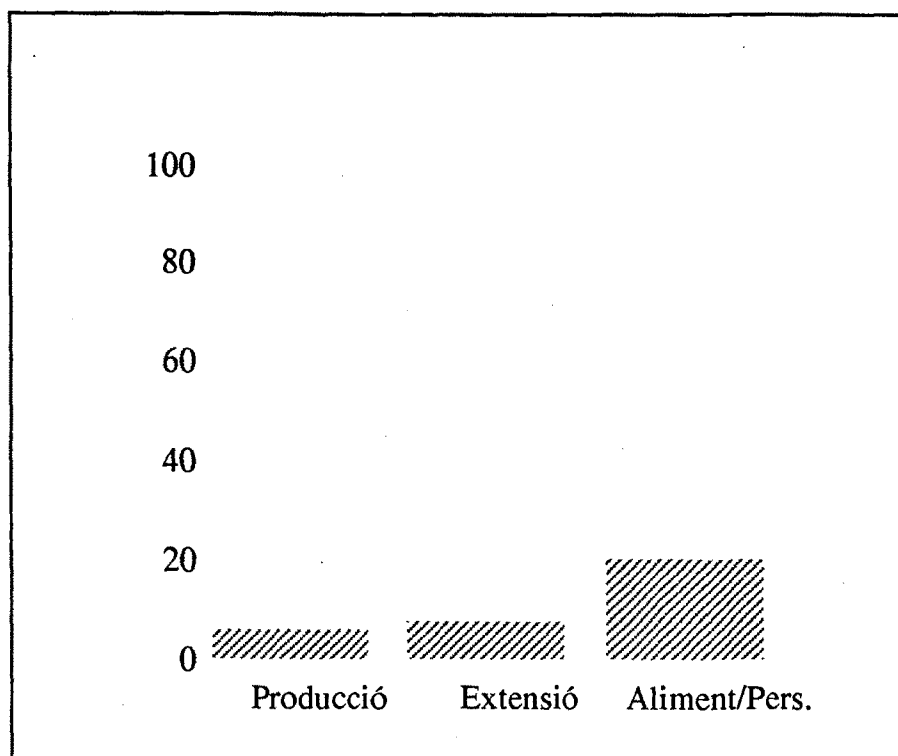


Fig.1.2.4.2. Producció en tones, extensió en ha. i aliment per persones de la sitja 2 de la Qüestió d'en Solà.

La fase més representada és la formada per les sitges 3, 4, 7, 8, 11, 13 i 14, colgades a la segona meitat del s. II aC i primer quart del s. I aC.. Alhora, el repliment de les sitges està marcat per la seva diversitat. Les sitges 3, 4 i 8 són les que presenten un material més variat (ceràmica, ferro, fauna, elements constructius, material lític, fauna, bronze i malacologia). A l'altre extrem, a les 13 i 14 només s'hi localitzà ceràmica. Encara que el material és força homogeni és possible, a l'igual que en les fases anteriors, distingir diversos temps d'obliteració per a les 7 sitges. Per tant, les sitges 13 i 14, foren probablement obliterades dins el tercer quart del s. II aC., les 3 i 8 dins el darrer quart d'aquest mateix segle, les 7 i 11 entorn el

canvi de segle II-I aC. i, finalment, la més moderna ja dins el primer quart del s. I aC.

Com a resultat de l'estudi detallat d'aquests reompliments ens adonem que no es tracta d'un gran camp de sitges com normalment s'ha qualificat aquest jaciment sinó d'un indret que tradicionalment es va usar com a lloc d'emmagatzematge. Potser, d'una petita àrea si hem de fer cas de les dimensions i capacitat d'emmagatzematge de la sitja núm. 2. A partir de les esmentades dades considerem que aquest jaciment es pot dividir cronològicament en dues grans fases. Una primera amb les sitges aïllades en el camp i amb funcions, potser, de dipòsit de llavor i una segona amb les sitges relacionades amb dos fons de cabana i una petita rasa per sostenir àmfores (Martín, 1977a, p. 1.116). En aquest cas, pensem que les sitges van continuar tenint la mateixa funció (sense rebutjar les altres que hem esmentat en l'estudi del camp de sitges de l'*Olivet d'en Requesens*) però en aquest moment emmarcades en un nou model d'hàbitat que combina elements de tradició itàlica i ibèrica.

1.2.4. Puig Ferrer

Puig Ferrer és un camp de sitges esmentat per JM. Nolla i J. Casas (1984, p. 82), del qual en detallen el reompliment de la sitja núm 12. No obstant, aquest reompliment coincideix exactament amb el material encaixat de la sitja núm. 11 del jaciment de Puig Sorrer, també d'Arenys d'Empordà de Garrigàs i conservat en els magatzems del Centre d'Investigacions Arqueològiques de Girona. Per tant pensem

que ambdós jaciments són, en realitat, un de sol, i que l'esmentada sitja 12 és, en conseqüència, l'11.

Maluradament, desconeixem la forma, la capacitat i l'emplaçament exacte de les sitges. Així doncs, l'únic que coneixem és el nombre total de fosses del jaciment, 13, i el seu material de reompliment. L'única sitja que presenta material d'època republicana és la núm. 11 que hem de datar a la primera meitat del s. II aC. Així i tot, hi havia material del s. IV-V dC. (ceràmica paleocristiana) que hem considerat com a pertanyent a un reompliment secundari. De la resta de les sitges, 10 tenen una cronologia indeterminada (en aquests casos, el material ceràmic estava format gairabé només per ceràmica grollera), i en dos casos més la seva cronologia es situa entre el 40-90 dC. (la sitja 9) i el 325-400 dC. (la sitja 11).

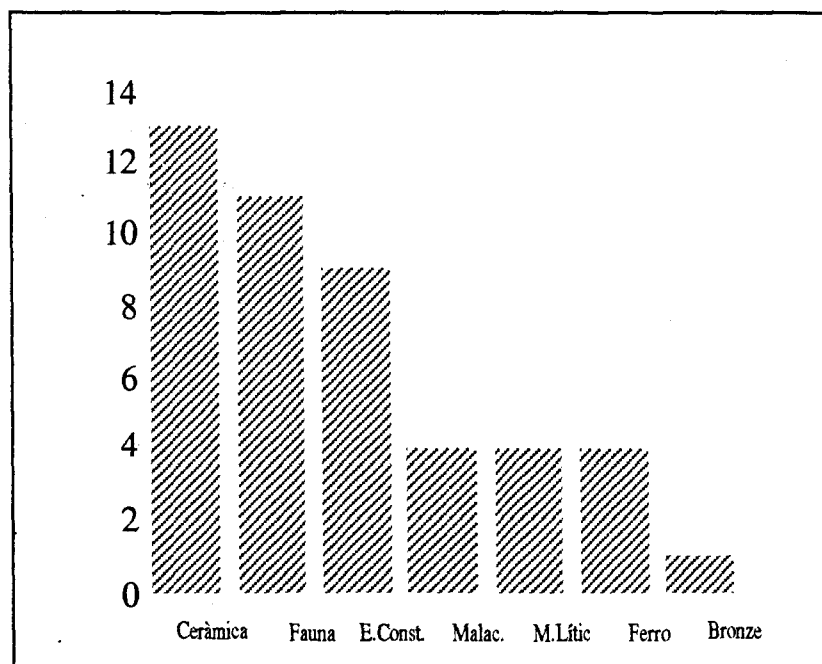


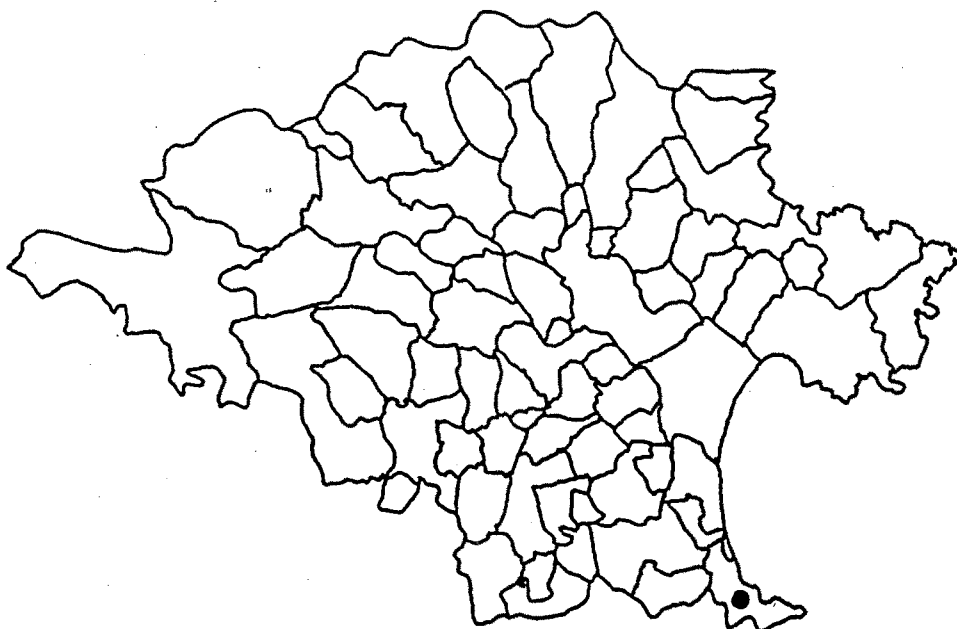
Fig. 1.2.4.1. Tipus de material i quantitat de sitges on es localitza.

Els reompliments es caracteritzen per la seva uniformitat ja que en tots ells ha aparegut ceràmica i en bona part, fauna i elements constructius (*tegulae*). Per tant, és de suposar que el reompliment de les sitges es va realitzar, originàriament, en un sol moment, creiem que a la primera meitat del s. II aC. i que per la freqüentació de l'indret i per causes naturals (els desnivells ocasionats pel descens dels reompliments de les fosses) es va aplanar aquesta zona en tres èpoques diferents (una al s. I dC., una altra al s. IV dC. i una darrera al s. V dC.).

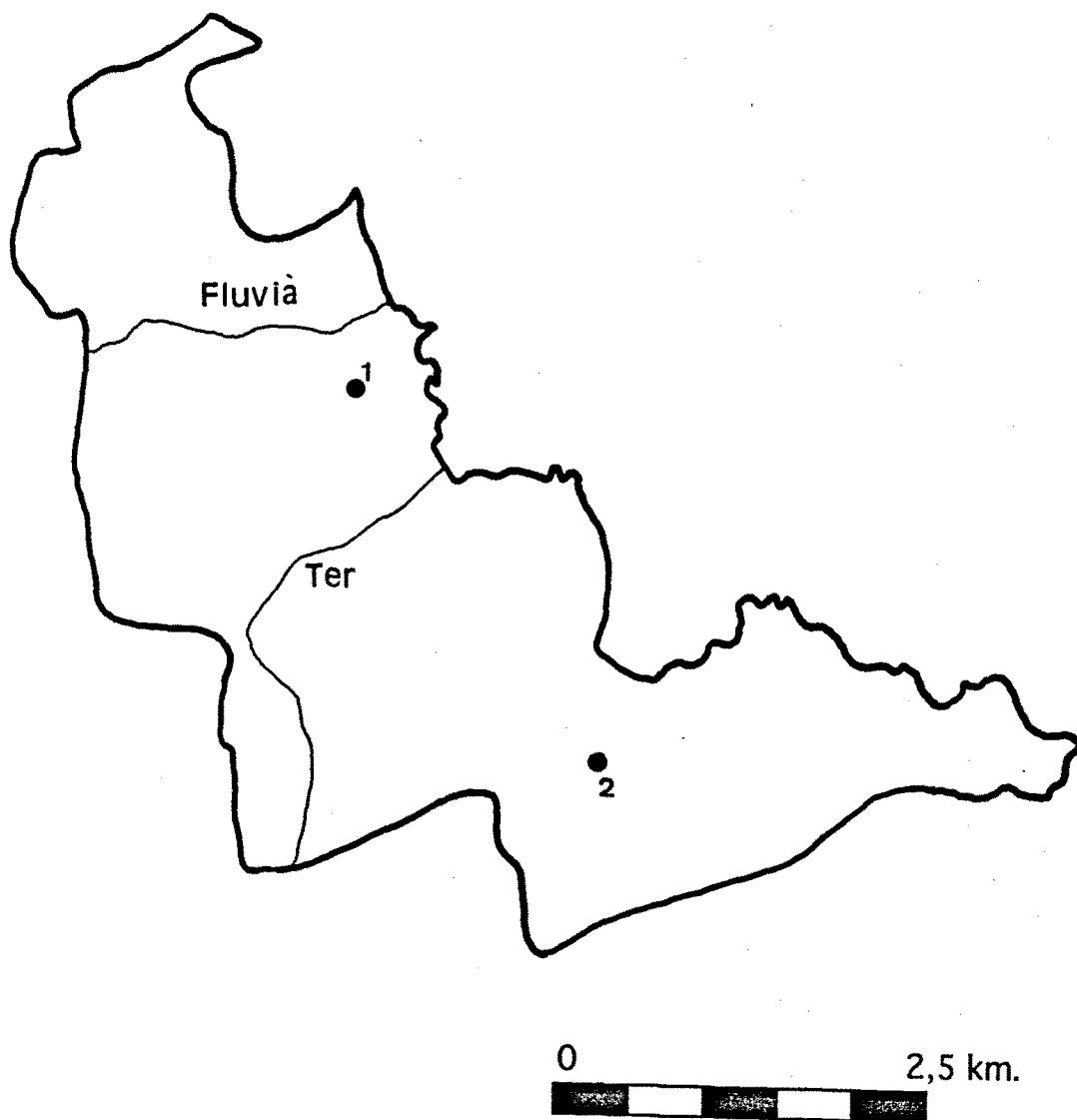
Així doncs, *Puig Ferrer*, és una estació de la primera meitat del s. II aC. destinada a l'emmagatzematge de cereals que, pensem, cal relacionar amb algun assentament ibèric proper. En aquest cas, el més a prop és el de *Mas Castellar* de Pontós. El seu abandonament, però, no s'ha de relacionar amb canvis en el sistema d'emmagatzematge (campes de sitges propers encara existeixen a final del s. II aC.) ni amb qüestions purament agrícoles sinó que s'ha de relacionar amb l'abandonament de l'esmentat poblat. No obstant, cal destacar, altra cop, la continuïtat d'ocupació d'un lloc en època romana que ja havia estat freqüentat en l'època ibèrica per emmagatzemar-hi cereals. Per tant, ens decantem per pensar que l'àmbit del jaciment devia ser més gran del documentat i que, a l'igual que a l'*Olivet d'en Requesens*, la presència de material tardà és una evidència d'una llarga tradició en l'ocupació d'aquest indret.

1.3. L'ESCALA

L'Escala és un municipi situat a migdia del golf de Roses, en el sector nord de la Costa Brava. Geogràficament, és una zona molt heterogènia ja que combina petites platges o cales amb grans sorrals oberts a la plana. Les petites cales estan situades a migdia del terme municipal, allà on trobem els darrers contraforts del Massís del Montgrí. Per contra, el litoral d'Empúries estaria delimitat per antics aiguamolls (com els de Belcaire i Albons) i caracteritzat per la desembocadura dels dos rius més importants d'aquesta zona: el Ter i el Fluvià. Cal destacar que l'actual Sant Martí d'Empúries fou un illot durant l'antiguitat (DD.AA, 1991, p. 101)



1. Empúries
2. Muntanya Rodona



1.3.1. *Empúries*

No ens extendrem en la descripció arquitectònica i urbanística d'aquest jaciment que ja consta d'una amplíssima bibliografia (Amb la bibliografia anterior o de caire general: Aquilué i altres, 1984; Marcet i Sanmartí, 1989; Mar i Ruiz de Arbulo, 1993) sinó que, en aquest cas, ens centrarem en aquells aspectes d'Empúries que es troben més relacionats amb els elements indígenes.

El primer establiment grec situat, entorn l'any 600 aC., en l'illot de la *Palaiapolis* (actual Sant Martí d'Empúries) no es va realitzar sobre un territori inhòspit sinó, com les darreres excavacions han confirmat, sobre un lloc que ja habitaven o freqüentaven les poblacions autòctones del nord-est de Catalunya. Segons J. Rovira i E. Sanmartí (1983, p. 101), aquest hàbitat es remontaria a la primera meitat del s. VIII aC. i hauria utilitzat com a llocs d'enterrament, les necròpolis de *Parrallí* i el *Portitxol*, a les quals s'hi podria afegir també la de la *Muralla Nord-Est*, en aquest cas ja entrat el s. VI aC. (Pons, 1984, p. 40). A més a més, J. Rovira i E. Sanmartí (1983, p. 105) apuntaven en aquell moment la possibilitat d'un segon hàbitat del bronze final que s'emplaçaria al turó d'Empúries.

La presència de material indígena a *Emporion* i els coneguts textos de *Titus Livi* (XXXIV,9) i Estrabó (III,4,8) sobre el caràcter doble (grec i indiget) de l'assentament, ha plantejat seriosos interrogants entorn la localització de l'esmentat assentament indígena. La primera hipòtesi que es va plantejar considerava que el poblat indígena estava situat en l'emplaçament on més tard s'aixecà la ciutat

romana (Almagro, 1940, p. 170) . No obstant, els estudis ceramològics efectuats fins ara demostren que en aquest indret no existeix ceràmica anterior al s. II aC (Sanmartí, 1973, p. 11-24). Així doncs, es plantejà una segona hipòtesi segons la qual caldria cercar la seva localització al sud de la Neàpolis, contretament a l'àrea del pàrking i, per tant, davant per davant de l'entrada meridional de la ciutat grega (Sanmartí, 1976, p.197-199). Malgrat tot, les excavacions efectuades en aquest indret també van desmentir aquesta possibilitat ja que s'hi va localitzar una necròpoli del s. IV aC. (Sanmartí, Nolla i Aquilué, 1983-84, p. 110-153).

En aquest estat de la qüestió, prenen importància les estructures localitzades al sud de la Neàpolis datables entorn del s. V aC. i que cal adscriure a elements indígenes. Posteriorment, al principi del s. IV aC., aquestes construccions foren desmantellades per a l'eixamplament de la ciutat que E. Sanmartí, (1993, p. 89) interpreta, juntament amb altres evidències (per exemple, els textos escrits en plom en els quals es llegeixen antropònims indígenes) com el resultat d'un procés de sinecisme entre les dues comunitats, grecs per una banda i ibers per l'altra: *“La vida d'aquestes construccions fou relativament curta, de poc més de cent anys, car durant la primera meitat del s. IV, amb motiu de la refundació de la polis emporitana mercés a un sinecisme que reuní sota una mateixa entitat política tant els emporitans d'estirp hel·lènica com els d'origen ibèric -i amb el qual culminava el procés d'assimilació interètnica iniciat dos segles abans- (Estrabó, III,4,8), van ser totes elles desafectades en deixar de ser habitades pels indígenes esdevinguts ciutadans de la polis, de la qual passaren a formar part políticament i materialment.”*

L'evidència arqueològica que assenyalava la inexistència del poblat indiget al turó d'Empúries i a l'àrea del pàrking i aquest procés de sinecisme i integració entre les dues comunitats (si realment es va produir) trasllada el problema del suposat establiment indígena a l'època històrica immediatament posterior, concretament al s. II aC.. En aquest sentit, M.J. Pena (1988, p. 11-45) planteja, admetent la manca de material anterior al s. II aC., que el suposat establiment indígena fos datable d'aquest segle i que es podria situar en el turó on es fundà més tard la ciutat romana. Alguns dels arguments aportats en aquesta hipòtesi (referents a estrats i objectes ceràmics del s.II aC. que es podrien relacionar amb un hàbitat indiget) han estat contestats recentment per E.Sanmartí i M.Santos (1986-89, vol. II ,p. 292-309) que posen en relació aquests estrats i ceràmiques amb elements d'època romana localitzats en aquesta zona i que cal adscriure plenament a la ciutat republicana.

També J. Ruiz de Arbulo (1991, p. 459-490) ha plantejat alguns dubtes als raonaments efectuats per M.J. Pena. Aquesta autora considerava (Pena, 1988, p.21) que l'existència d'una ceca monetal amb llegenda ibèrica significava la presència d'indígenes al voltant d'Emporion. J. Ruiz de Arbulo (1991, p. 474) considera, per contra, que “ *la ciudad, cuya élite comercial enriquecida la dotó de monumentos del mas puro sabor heleno conservó en estas emisiones la prueba de su inserción en un ambito ibérico, atestiguado por los emporitani hispani mencionados en los hechos del 195 aC.* “ i “*Debemos por tanto preguntarnos donde se situaba Untica, la caput urbs de los unticetes monetales. Si la ceca elegida para este territorio fue Emporion parece lógico suponer, tras 400 años de historia común, que el componente*

ibérico de la ciudad se corresponda también con una denominación en ibérico". Així doncs, aquest autor també negava l'existència d'un poblat indígena a les rodalies d'Empúries remarcant el caràcter dual de l'antiga població emporitana.

Un altra de les evidències arqueològiques utilitzades per M.J. Pena (1988, p. 23) per a defensar l'existència d'un establiment indígena en el s. II aC. es la consideració de la necròpoli de *Les Corts* com a lloc d'enterrament indígena, "*Com veiem, hi ha prou elements per pensar que es tracta d'una necròpolis bàsicament indígena, sense excloure la possibilitat d'alguns enterraments itàlics o romans*". Posteriorment, J. Brugada (1991) en un treball inèdit sobre l'armament del Museu Monogràfic d'Empúries responia a aquesta teoria i es sumava a les hipòtesis que consideraven aquesta necròpoli com a un cementiri itàlic. En primer lloc, perquè la tipologia dels enterraments d'Empúries no té paral·lels amb la resta de necròpolis indígenes del nord-est català (certament, poc conegudes). En segon lloc, per la manca total de ceràmica indígena en els enterraments, exceptuant la grisa-emporitana que era fabricada i distribuïda a la mateixa Empúries. És per això que l'autor considera que la troballa d'aquest tipus de ceràmica no és una mostra de la indigeneïtat de *Les Corts* (Brugada, 1991, p. 69). Pel que fa a les armes trobades considera que les puntes de llança són típiques dels legionaris romans, tant *Hastati*, com *Principes* o *Triari* i les puntes de javalina esmenta que correspondrien als *Velites*. Segons J. Brugada, les espases localitzades no són típicament romanes (més curtes) però tampoc són falcates ibèriques. En canvi, podrien pertanyer a tropes auxiliars itàliques. Finalment, en relació als cascs trobats considera que són

típicament romans i que, com a propietat del legionari, foren enterrats amb ell. Així doncs, la conclusió de Brugada (1991, p. 72) és que *“la necròpoli emporitana de Les Corts fou la que utilitzaren els habitants del Praesidium militar; la població del qual estaria formada, bàsicament per legionaris i tropes auxiliars”*.

És en aquest context on hem de situar l'estudi de les sitges localitzades al turó on s'aixecà la ciutat romana i utilitzades també com a evidència d'un possible assentament indígena. Fins a l'actualitat s'han localitzat disset sitges, set de les quals no han estat excavades, tres varen ser colgades a la segona meitat del s. I dC. (davant les cases romanes), una al s. II dC. (sitja Ramis) i una altra va ser buidada abans de la seva excavació als anys 70 (es va trobar ceràmica vidriada moderna en els estrats inferiors de la sitja). De les cinc restants, dues (Gall-1 i Gall-2) foren obliterades en el tombant del s. II al s. I aC. i les tres restants en el darrer quart del s. I aC., just en el moment de la construcció del forum augustal d'Empúries.

Són aquestes cinc darreres sitges, les que pel seu context cronològic s'inscriuen perfectament en la problemàtica de la suposada existència de la ciutat indígena en el turó que domina la vella *Emporion* grega. Totes les sitges que pertanyen a aquest conjunt (i també les 7 sitges no excavades) estan situades en l'àrea del fòrum o bé en els seus annexos. Les sitges Gall-1 i Gall-2 molt a prop de l'entrada est del fòrum, la sitja 2127 sota la taberna 2001 (ala oest), les 1115 i l'excavada el 1970 en l'ala est i, finalment, la sitja excavada l'any 1973 estava situada en la cruïlla de les ales oest i sud. Així doncs, sembla que totes les sitges formaren part d'una mateixa

àrea d'emmagatzematge que va perviure en diferents contextos històrics.

Efectivament, malgrat que totes les sitges estan situades en el mateix indret, la realitat històrica en la qual cadascuna d'ella fou excavada i colgada és molt diferent. D'aquesta manera podem diferenciar, clarament, dues grans etapes. Per una banda, la formada per les sitges Gall 1 i 2 d'època baix republicana, amb funcionament durant la segona meitat del s. II aC. i, per l'altra, la sitja excavada l'any 1973, la 2127 i la 1115 que foren colgades durant el principat d'August i en funcionament durant la segona meitat del s. I aC.

Pel que fa les sitges Gall 1 i 2, anteriors a la construcció del fòrum republicà, no es troben situades en un lloc deshabitat sinó que estaven situades molt a prop (de fet, a tocar) de les estructures interpretades com a *Praesidium* militar i que tenen el seu origen entorn el 175 aC. (Aquilué i altres, 1984, p. 36-47). En aquest lloc no s'ha localitzat fins a l'actualitat cap hàbitat o estructura similar que es pugui atribuir a un assentament indígena. Per tant, podem deduir que les sitges d'època republicana de l'àrea on més tard s'edificà el forum estan relacionades topogràficament i cronològica amb l'esmentat *Praesidium*. No obstant, hem de destacar la contradicció que suposa la utilització d'un sistema d'emmagatzematge indígena en un context militar estrictament romà o, en tot cas, itàlic.

Davant d'això hem de ressaltar la continuïtat de l'emmagatzematge en sitges a Empúries en contextos clarament romans (les sitges 2127 i 1115 s'usen en el fòrum republicà a més a

més de les que ja hem esmentat que s'obliteren durant l'alt imperi). Per tant, sembla que els romans no van fer res més que adaptar un sistema d'emmagatzematge que els era molt profitós i els permetia conservar grans quantitats de cereal durant el temps que calgués. En aquest sentit el cas d'Empúries no és una excepció. El mateix Juli Cesar utilitzà dipòsits subterranis a l'Àfrica per a les necessitats alimentàries de les seves tropes "*Est in Africa consuetudo incolarum, ut in agris, et in omnibus fere villis sub terra specus condendi frumenti gratia clam habeant, atque id propter bella maxime hostium adventum praeparent. Qua de re Caesar certior per indicem factus, tertia vigili legiones II cum equitate mittit ab castris suis millia passuum X, atque inde magno numero frumenti onustos recipit in castra*" (Cesar, *Bellum Africum*, LXV) i l'existència de sitges en època republicana a Hispània també és coneguda gràcies al següent text de Varró: "*triticum condi oportet in granaria sublima... quidam granaria habent sub terris speluncas...alii, ut in agro carthaginensi et oscensi in Hispania Citeriore*" (Varró, *Rerum rusticarum*, I, 57). Per tot plegat, davant d'aquestes evidències considerem que no és un fet extraordinari l'utilització de sitges a Empúries per part dels romans o itàlics.

Respecte del per què de la utilització en un context militar hem d'anar a cercar l'explicació en la cojuntura econòmica de la pròpia ciutat de Roma en aquesta segona meitat del s. II aC. A la ruïna de la petita propietat agrícola s'hi afegeix la creixent demanda de cereals de les ciutats italianes (especialment la mateixa Roma) que veuen incrementada constantment la seva població per l'arribada de gent que cerca a la ciutat un mitjà de supervivència que no troba en el camp. Així doncs, garantir el subministrament de cereals a les ciutats

itàliques en general i a Roma en particular esdevé una de les preocupacions més importants dels òrgans de govern de la república. Per tot això, en aquest moment les províncies conquerides per Roma amb una llarga tradició cerealística, en especial Sicília, es situen en el punt de mira del senat romà i són subjectes d'una important acció tributària i fiscal (Muñiz, 1982).

Una part del cereal recaptat es destinava al sumministrament dels exèrcits que durant tot el s. II aC. es troba immers en nombroses guerres de conquesta per tota la Mediterrània. Així doncs, és lògic creure que les necessitats alimentàries de les legions en aquest segle II aC. foren ingents, fet que suposava un problema afegit a les demandes cerealístiques de les pròpia població civil itàlica. Per tant, aquelles províncies amb suficients recursos cerealístics devien veure's obligades a proporcionar les quantitats necessàries per al manteniment de l'exèrcit sense haver d'esperar l'abastiment des de Roma, fet que, a més a més, gravava l'erari de la República pels costos dels llargs transports. No és estrany doncs, que M.P. Cató afirmi, en arribar a la península el 195 aC., que la guerra s'alimentarà a sí mateixa (Titus Livi, 34,9, 10-13) ja que d'aquesta manera solventava conjunturalment un dels problemes concrets de la República romana. De fet, Cató es limitava a aplicar una llei promulgada per ell mateix durant el seu mandat l'any 199 aC. com a pretor de Sicília, on establia que els suministraments de les tropes havien de sortir de la mateixa illa. (Darembert i Saglio, 1877-1919, vol. I, p. 126)

Segons J. Muñiz (1982, p. 267-268) les llargues lluites i campanyes militars (també les pròpies disputes i guerres civils entre

romans) dutes a terme a Hispània necessitaven d'una "red de almacenes de trigo bien distribuida y protegida, que reuniese las condiciones idóneas para asegurar la conservación de víveres en un largo período". Aquest blat rebia des de la segona guerra púnica el nom de *frumentum in cellam* (Ciceró, *In C. Verrem*, II, LX). En un principi i sota aquesta denominació s'assignava el blat comprat pel senat a un preu fix i destinat a l'exèrcit però més tard va passar a tenir tenia el caràcter de contribució irregular depenent de les necessitats militars. És aquesta, la funció que devien tenir, al nostre parer, les sitges del s. II aC. d'*Emporion*: dipòsits de cereals destinats a les necessitats dels exèrcits d'Hispània, immersos en aquell moment en les innacabables i costoses guerres celtíberes i lusitanes. Les seves característiques intrínseques (capacitat d'emmagatzemar grans quantitats de cereals durant un llarg període de temps si calia) s'ajustaven perfectament a les demandes conjunturals de les legions i és per aquest fet que s'adoptà un sistema d'emmagatzematge propi dels indígenes. Aquest fet explicaria a seva situació al costat d'un recinte militar com és el *praesidium*.

A final del s. II aC. el *praesidium* s'anulà, es construí una nova ciutat romana en el turó d'Empúries i l'àrea del camp de sitges fou l'escollida per bastir el forum de la ciutat, (Aquilué i altres, 1984, p. 48-77). Aquest fet no significà l'abandonament de l'ús de les sitges sinó que tenim ben documentat a través de les 1115 i 2127 i l'excavada l'any 1973 la seva perduració en un espai públic plenament romà (Aquilué, 1992; Aquilué i altres, 1994)

El context històric en el qual emmarquem aquestes sitges és completament diferent de l'anterior ja que la zona per conquerir d'Hispania queda reduïda al territori del nord i nord-oest peninsular. No obstant, aquest s. I aC. continua estant marcat per les accions bèliques, en aquest cas entre els propis romans, ja sigui en les guerres sertorianes o en la guerra civil entre cesarians i pompeians. És per això que pensem que les sitges d'*Emporion* no devien perdre el caràcter militar del s. II aC. encara que, en aquest moment, sota la forma de contribucions fiscals cada cop més regulars. També cal dir, que no es pot descartar l'ús civil d'aquests dipòsits en funció de les demandes en el consum de la població emporitana i en repartiments de blat efectuats des dels propis òrgans de govern municipals. Per tant, en aquesta etapa es devien combinar els dos àmbits (civil i militar) en l'ús d'aquestes sitges. Així doncs, es dona una perfecte solució de continuïtat en l'ús de les sitges d'ambdues èpoques.

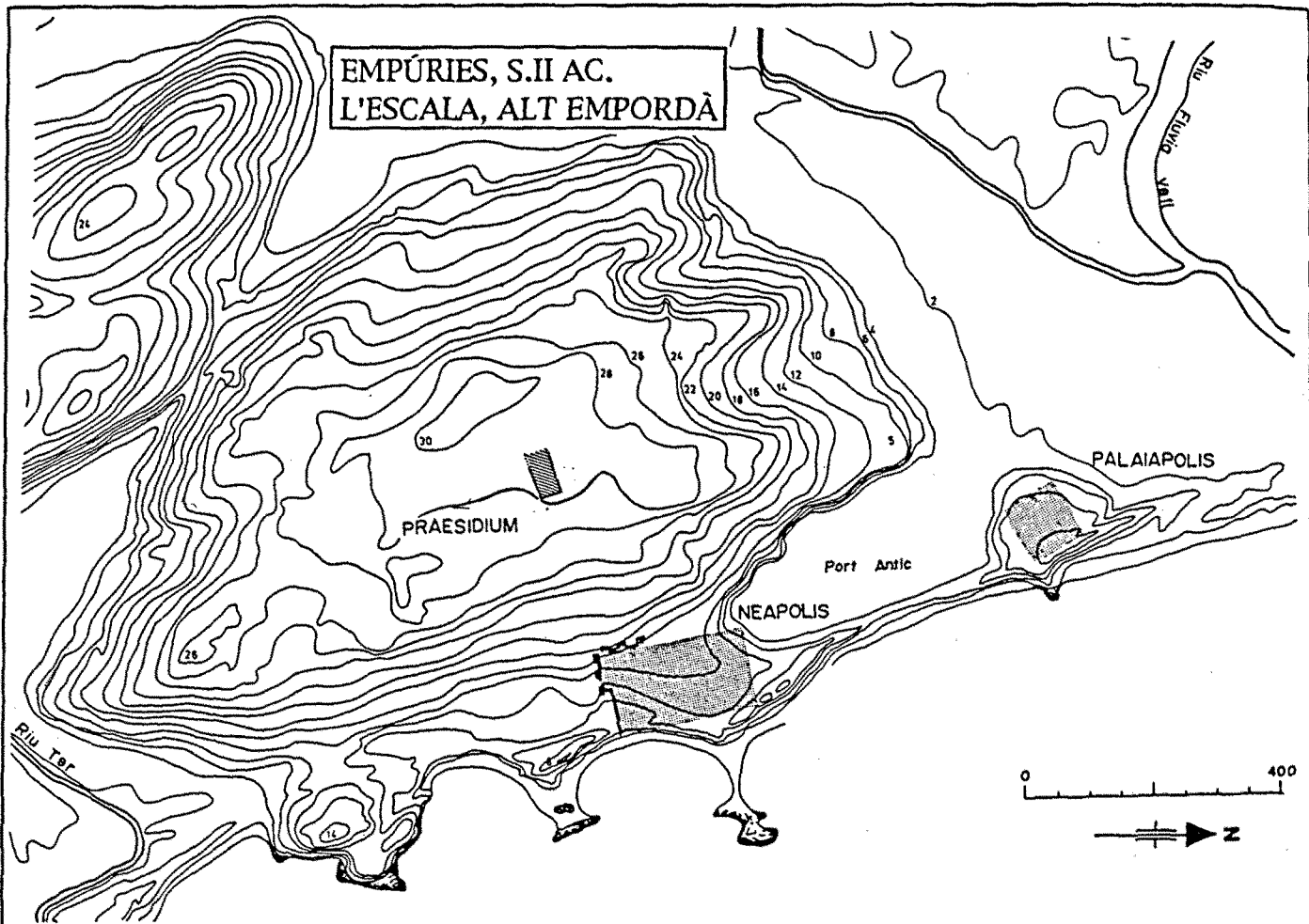
Fins l'època augustal l'anulació de les sitges venia obligada per motius urbanístics (tal i com succeix amb les sitges Gall 1 i 2) però no per l'abandonament d'aquest sistema d'emmagatzemage. No obstant, en aquest moment i relacionat amb les reformes de l'àrea del fòrum s'anul·len les darreres sitges (2127, 1115 i l'excavada el 1973). Seria lògic pensar que un cop acabades les guerres civils i les guerres de conquesta a Hispania i imposada la *pax romana* les sitges haurien perdut la utilitat que havien tingut fins aquell moment. Sens dubte, les demandes de cereals en l'àmbit civil no devien disminuir però les característiques tècniques de les sitges ja no es devien ajustar a les necessitats conjunturals i, específicament, civils de la població. De fet, en el camp podem observar aquest mateix procés. Moltes sitges són

farcides a època augustal, com per exemple als *Tolegassos*, i el sistema d'emmagatzematge emprat es centrarà, a partir d'aquest moment, en graners i grans magatzems de *dolia*, sistemes molt més adaptats als nous temps. La perduració de sitges en contextos alt imperials evidencia la continuïtat d'aquest sistema d'emmagatzematge en àmbits privats i no públics com fins ara i en funcions molt específiques i conjunturals tal i com passa en el món rural, on també tenim documentada l'obliteració de sitges durant tot l'imperi (Burch i altres, p. 1992, p. 24 i 25).

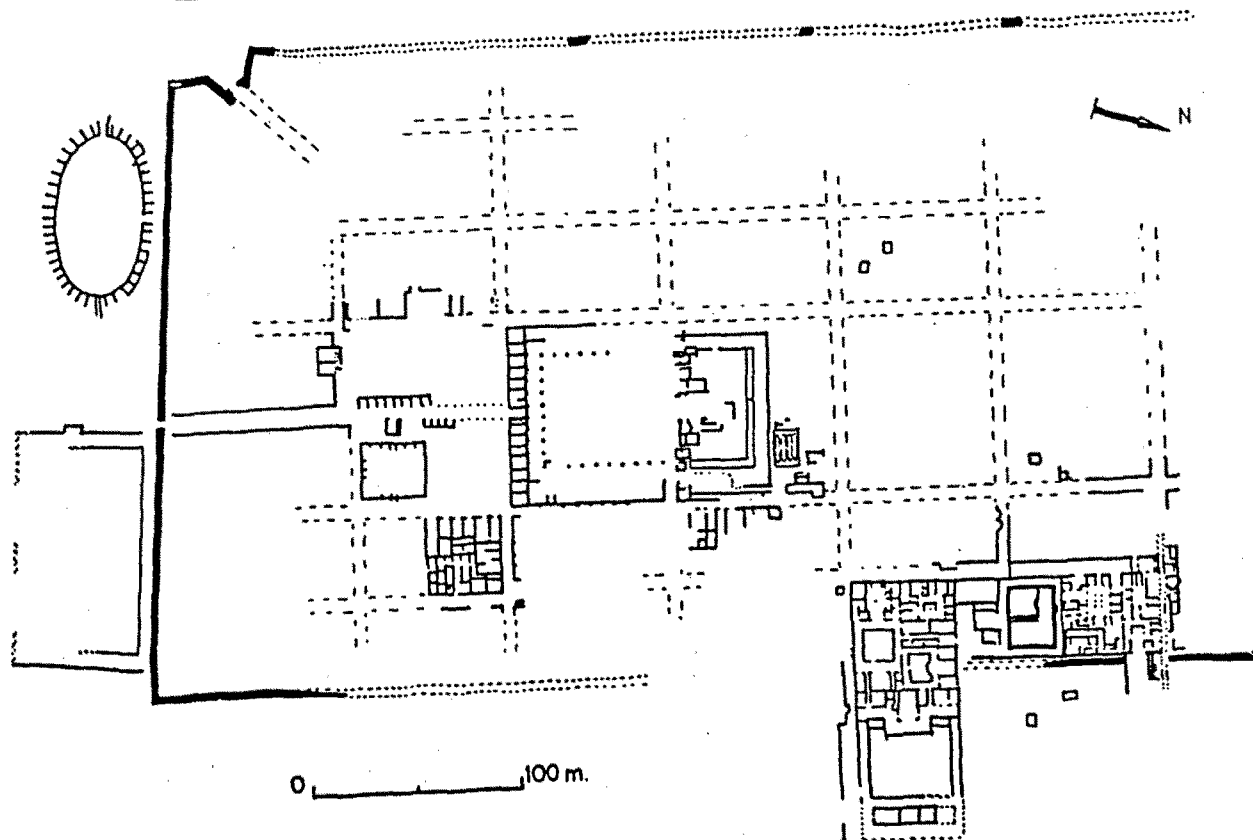
La interpretació militar que hem donat a les sitges d'Empúries és una hipòtesi oberta que caldrà confirmar a partir de noves excavacions i, sobretot, de nova documentació epigràfica. No obstant, volem destacar que ens sembla prou evident que les sitges no s'han de relacionar exclusivament amb elements indígenes sinó que com hem pogut observar (no només a Empúries) també es poden associar a hàbitats urbans i rurals que podríem considerar o qualificar de típicament romans.

1.3.2. Muntanya Rodona

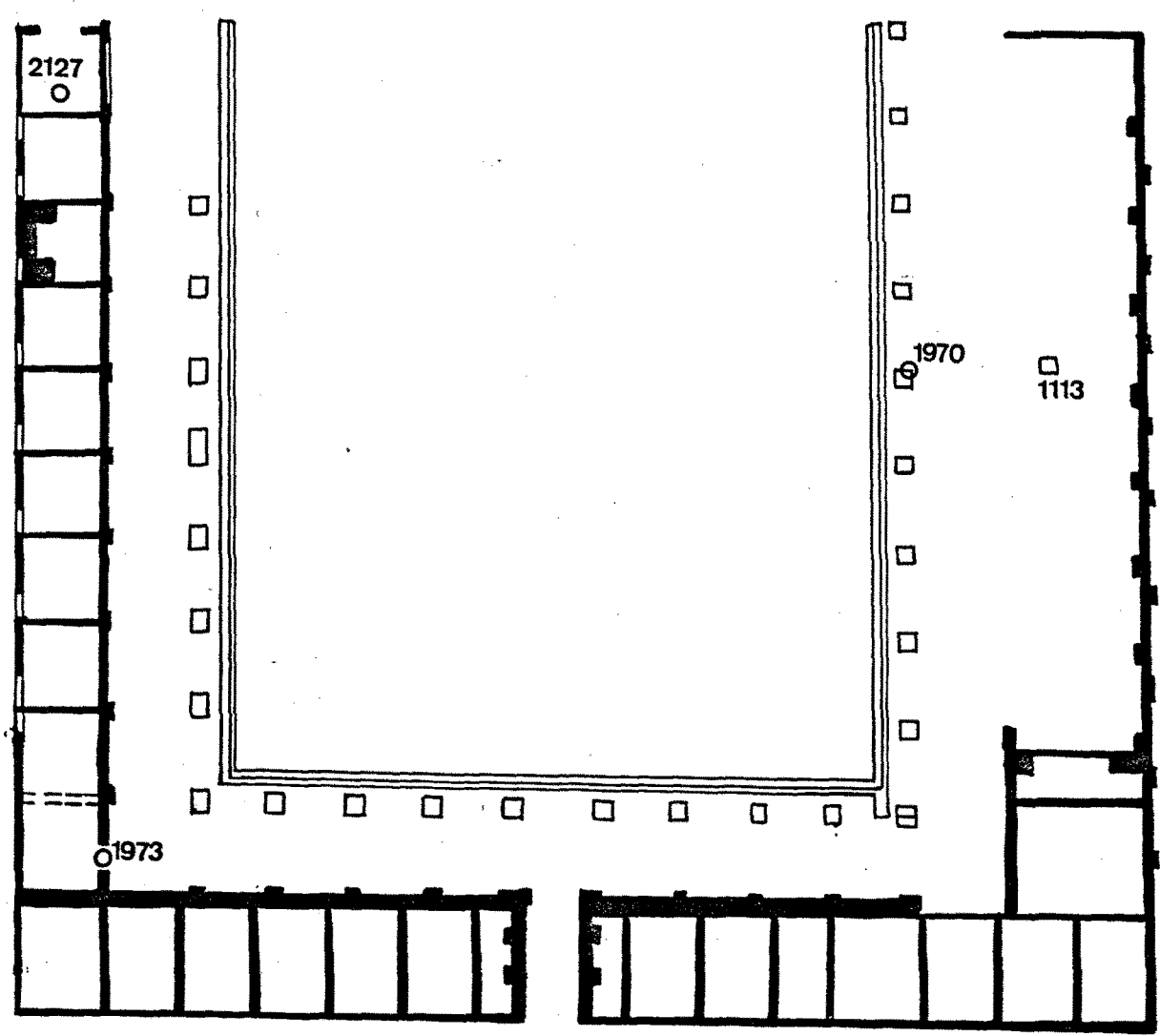
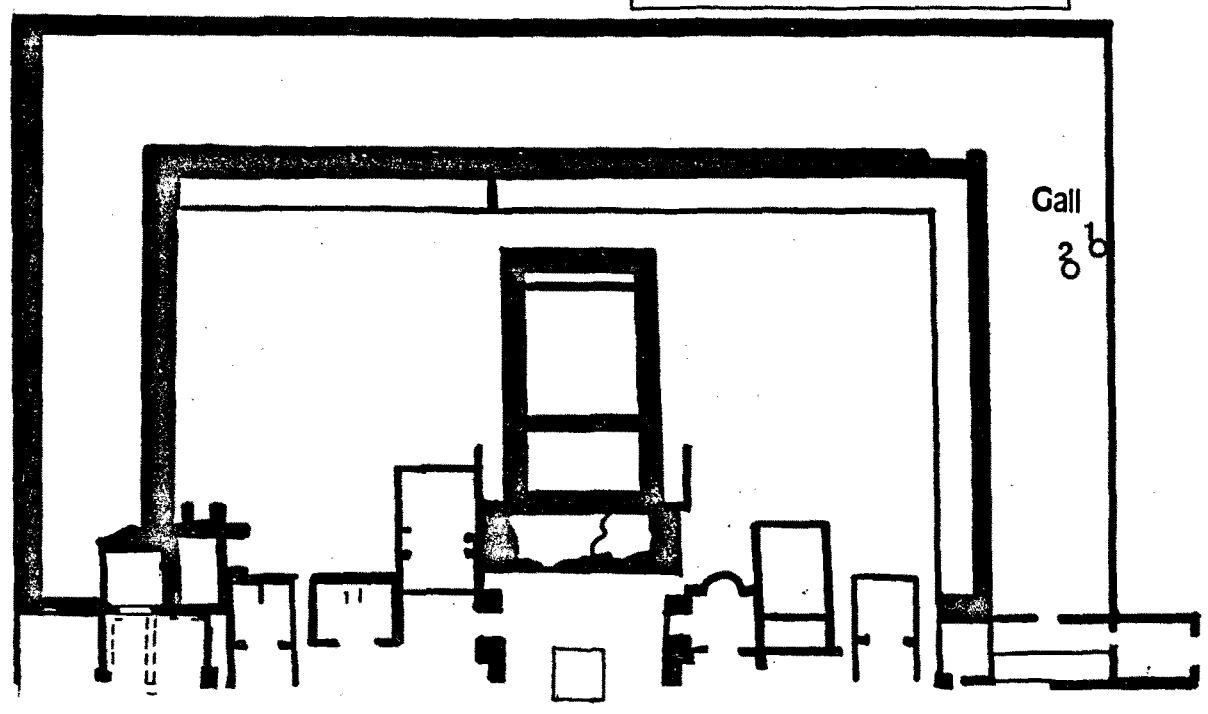
J. Badia (1978a, p. 128b) i J.Casas (1982, p.157) esmenten que en aquest indret es localitzà un grup de cabanes datables entre el s. V i IV aC., al costat de les quals hi havia sitges amb materials de reompliment tardo-republicans i alto-imperials. Aquesta seria, doncs, una altra mostra de la perduració d'aquesta forma de conservació de cereals en època imperial i també de l'ocupació d'un mateix indret en època ibèrica i romana.



EMPÚRIES, CIUTAT ROMANA
L'ESCALA, ALT EMPORDÀ

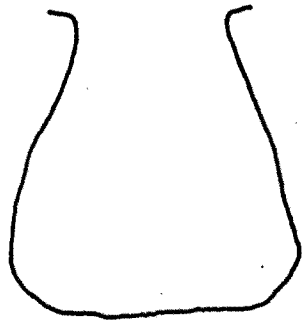


EMPÚRIES, FÒRUM
L'ESCALA, ALT EMPORDÀ

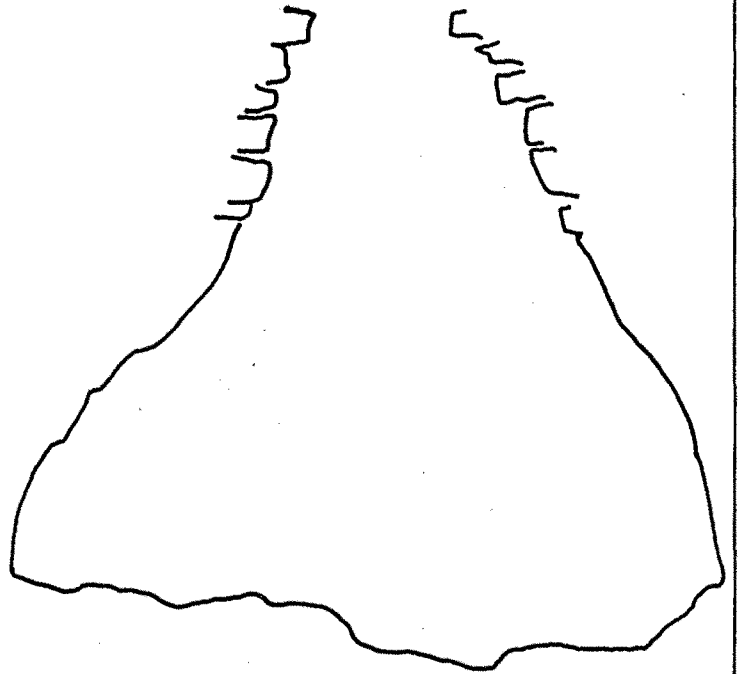


EMPÚRIES
L'ESCALA, ALT EMPORDÀ

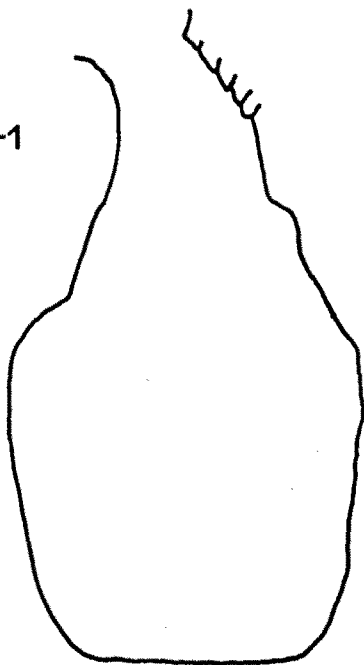
Gall-2



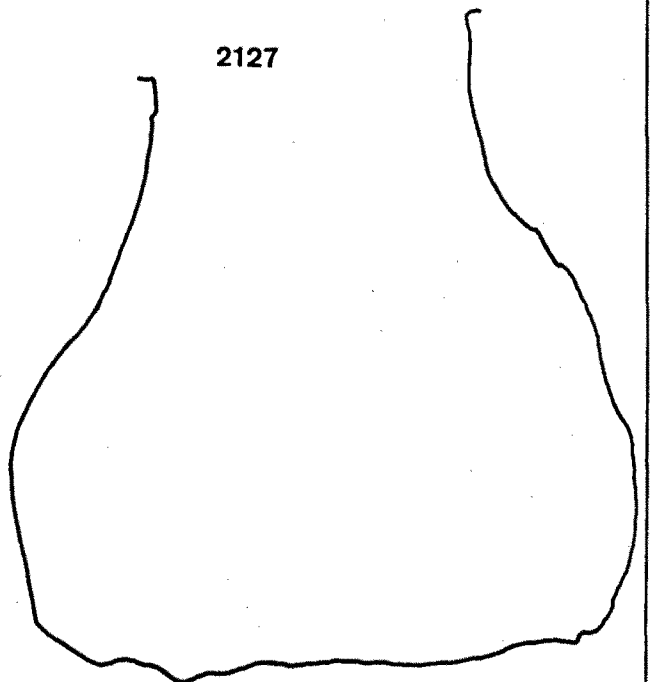
1113



Gall-1

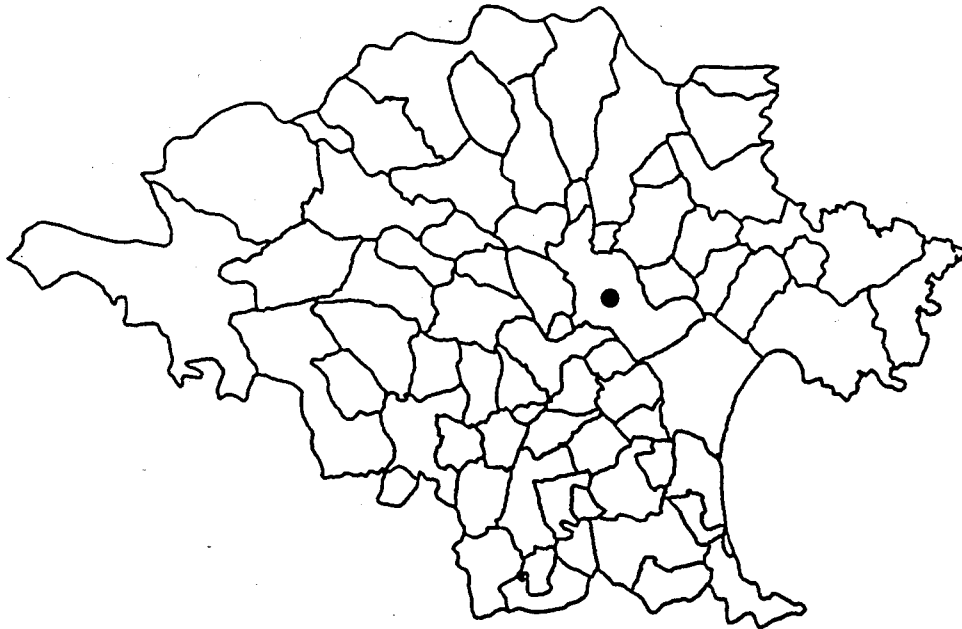


2127

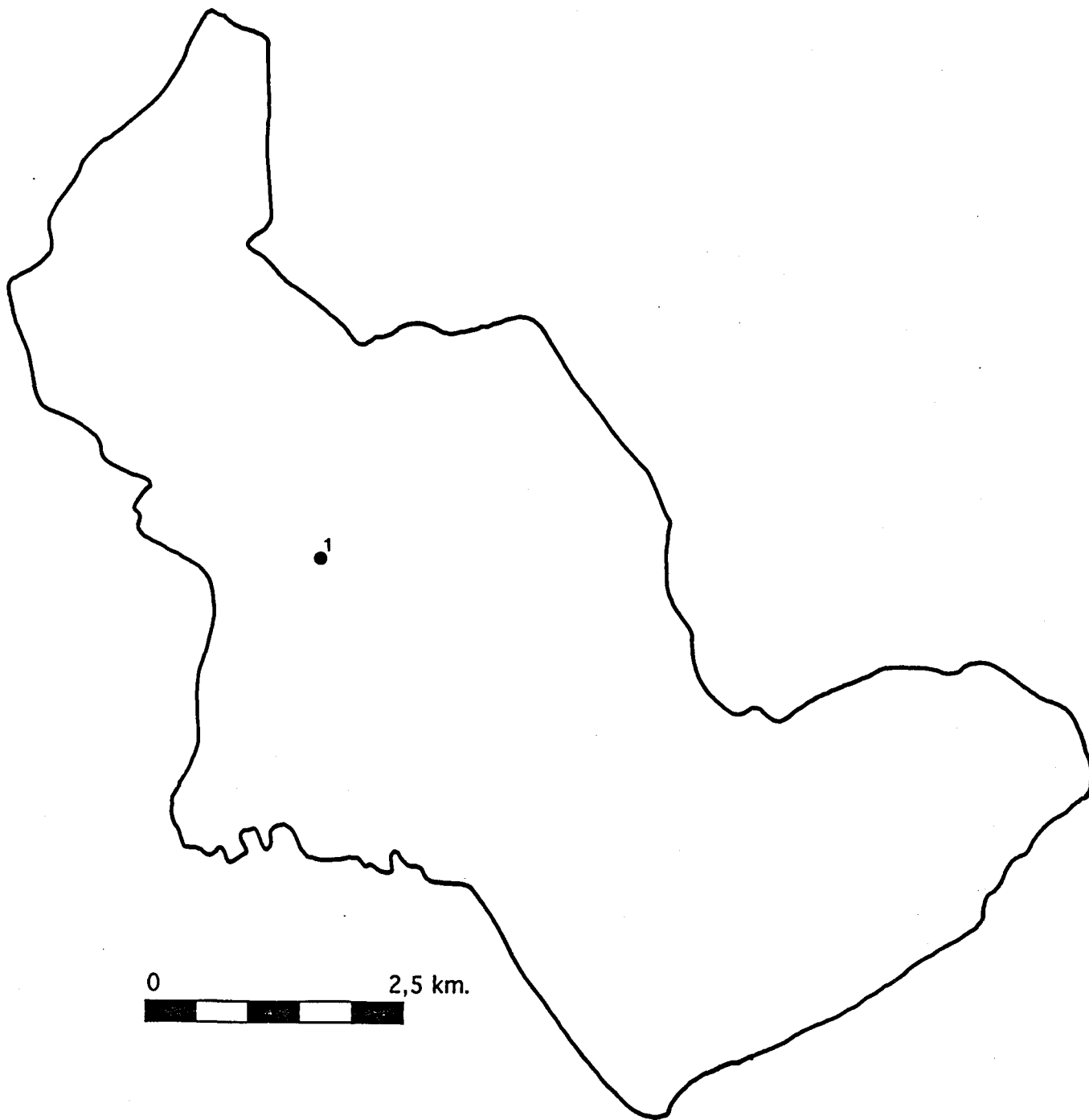


1.4. PERELADA

Perelada està situat en el límit nord de la plana al·luvial de l'Empordà, en el punt de confluència entre la riera Orlina i el riu Llobregat, el qual aporta més al sud les seves aigües a la Muga, el riu més important de la zona. La majoria de les terres del terme municipal són planes i envolten el pujol (25 m. s.n.m.) on s'assenta el nucli urbà de Perelada. El sector nord del municipi (dins la unitat geogràfica dels Aspres d'Empordà) presenta un relleu ondulat ja que en aquesta zona localitzem els darrers contraforts de les Alberes (DD.AA. 1991, p. 92).



1. Nucli urbà



1.4.1. Nucli urbà

Amb aquest nom hem englobat dos jaciments, *Plaça Gran* i *Sant Bartomeu*. Considerem que ambdós jaciments formen part del mateix assentament i, fins i tot, és possible que a l'antiguitat formessin una sola unitat urbànistica o espacial ja que entre els dos llocs només hi ha 35-40 m. de distància. Les excavacions efectuades en aquest lloc són molt recents i les publicacions són de caire general (LLinàs i altres, 1992 i 1994). En conseqüència, les fonts principals de documentació d'aquest jaciment les constitueixen diverses memòries d'excavació, (LLinàs i altres, 1989 i 1991). Fins el moment de realitzar aquestes intervencions, el nucli urbà de Perelada es coneixia, únicament, per la presència d'una necròpoli d'incineració de la Primera Edat del Ferro (Pons i Vila, 1975-1977, 681-194) i per algun material ceràmic trobat en superfície (Miró i Miró, 1990, p. 73-77).

Les dades que han proporcionat les noves excavacions han permès identificar el *Nucli urbà* de Perelada com a un poblat ibèric, situat per sota del poble actual de Perelada. La data inicial sembla que es pot situar en el s. VI aC. (LLinàs i altres, 1992, p. 72). Fins a mitjan s. IV aC. no es documenten canvis substancials però a partir d'aquest moment l'escassetat de materials de la segona meitat del s. IV i també del III aC. fa pensar en un canvi en el poblament del turó a partir d'aquesta data. Les estructures antigues són amortitzades i l'indret es converteix en una zona d'emmagatzematge a final del s. III aC. Desconeixem el moment final de poblat ja que la teoria fins ara vigent on s'explicava que les sitges havien estat amortitzades en el segon quart del s. II aC. quan es construeix una muralla (LLinàs i

altres, p. 73) ha estat reelaborada. Un nou estudi (inèdit) del material ceràmic aparegut en aquest jaciment sembla que possibilita avançar el moment d'obliteració de les sitges a la segona meitat del s. II aC. i datar la muralla en època alt-medieval.

El valor d'aquest camp de sitges no resideix en l'estudi de les característiques físiques de les seves fosses ja que moltes d'elles van aparèixer semidestruïdes per construccions posteriors d'època medieval, (tampoc en coneixem el seu nombre exacte i l'extensió concreta de l'àrea que ocuparen). Aquestes sitges adquireixen valor en tant que estan situades en una àrea on fins l'any 1990 no es coneixia cap resta que demostrés la presència en aquest indret d'un nucli ibèric ni tampoc de cap centre d'emmagatzematge. Fins a l'actualitat s'han localitzat 37 sitges però com que les intervencions arqueològiques realitzades fins ara a Perelada s'han limitat a realitzar sondetjos (no s'ha pogut realitzar una excavació en extensió pels propis impediments urbanístics actuals) pensem que aquest nombre pot augmentar considerablement.

Les sitges estan situades en un lloc que facilita l'emmagatzematge de cereals: en pendent i amb un subsòl argilós. No obstant, considerem que la seva situació no depèn d'aquests factors sinó d'altres com seva la relació amb l'hàbitat, el qual ens és totalment desconegut per les raons que hem esmentat suara. Dels trets formals ben poca cosa es pot dir. Tan sols que la majoria de les evidències d'aquestes sitges són només els fons de les mateixes (es conserven profunditats per sota els 75 cm.) i només en 4 casos tenim profunditats que superen un 1 m.. La sitja 2053 (*Sant Bartomeu*) és

una de les més complertes ja que el diàmetre de la boca (0,72 cm.) es pot considerar molt aproximat al que devia tenir a l'antiguitat i la relació d'equivalència entre diàmetre màxim (1,33 m.) i profunditat (1,22 m.) és molt semblant a la d'altres sitges del nord-est de Catalunya. Aquestes mesures ens donen una capacitat d'emmagatzematge relativament petita (entorn els 750 kg.) i molt aproximada a la producció d'una hectàrea de terreny. En altres sitges, les dimensions devien ser més grans i trobem diàmetres màxims (1,80 m.) que es poden relacionar amb profunditats d'uns 2 m. Per tant, podem observar com es produïx una certa diversitat en la forma i mesures que devia estar condicionada pel propi volum de producció.

El reompliment d'aquestes sitges és molt similar al d'altres del nord-est de Catalunya. En 33 casos hi ha presència de ceràmica i en els 4 restants no apareix ceràmica ni qualsevol altre tipus d'objecte i tan sols van ser farcides amb argiles, llims, sorres, cendres, carbons i algun còdol. Del grup majoritari, destaquem que la majoria dels farciments contenen fragments ceràmics i restes d'animals (amb menor quantitat) i només en dos casos es deixa de produir aquesta associació (sitja 3158 de *Sant Bartomeu* i 2054 de *Plaça Gran*) per l'absència de fauna. Fins i tot, en 9 casos el reompliment està format només per ceràmica i fauna. La resta de material que localitzem entre els farciments és el que es pot trobar en qualsevol estrat arqueològic datable a època ibèrica: elements constructius, ferro, malacològics, bronze i, finalment, material lític. Així doncs, sembla que la majoria dels reompliments s'efectuà a partir de terres d'escombrera.

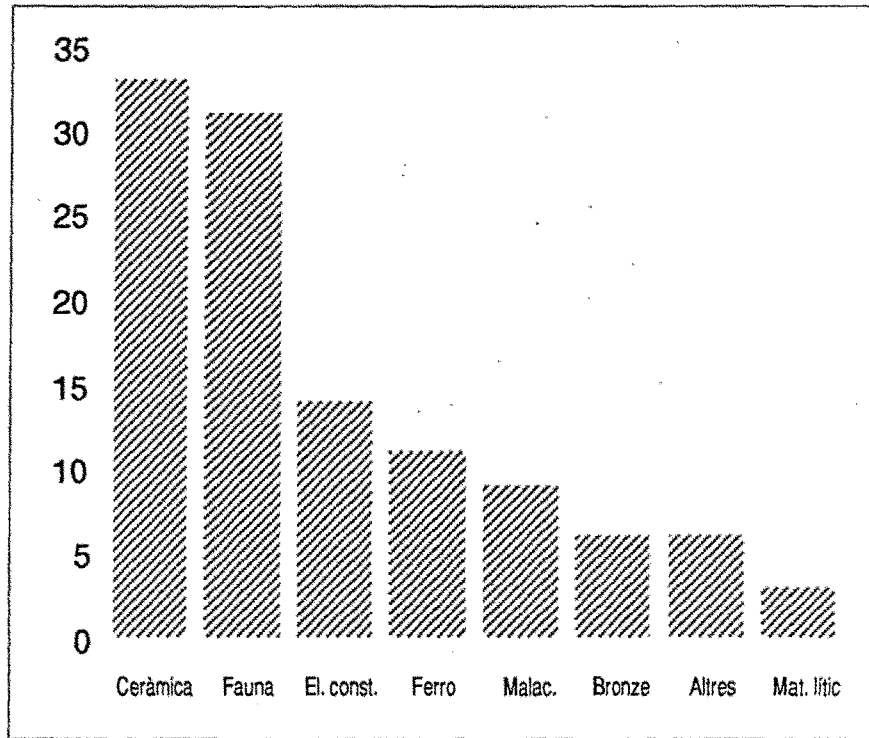


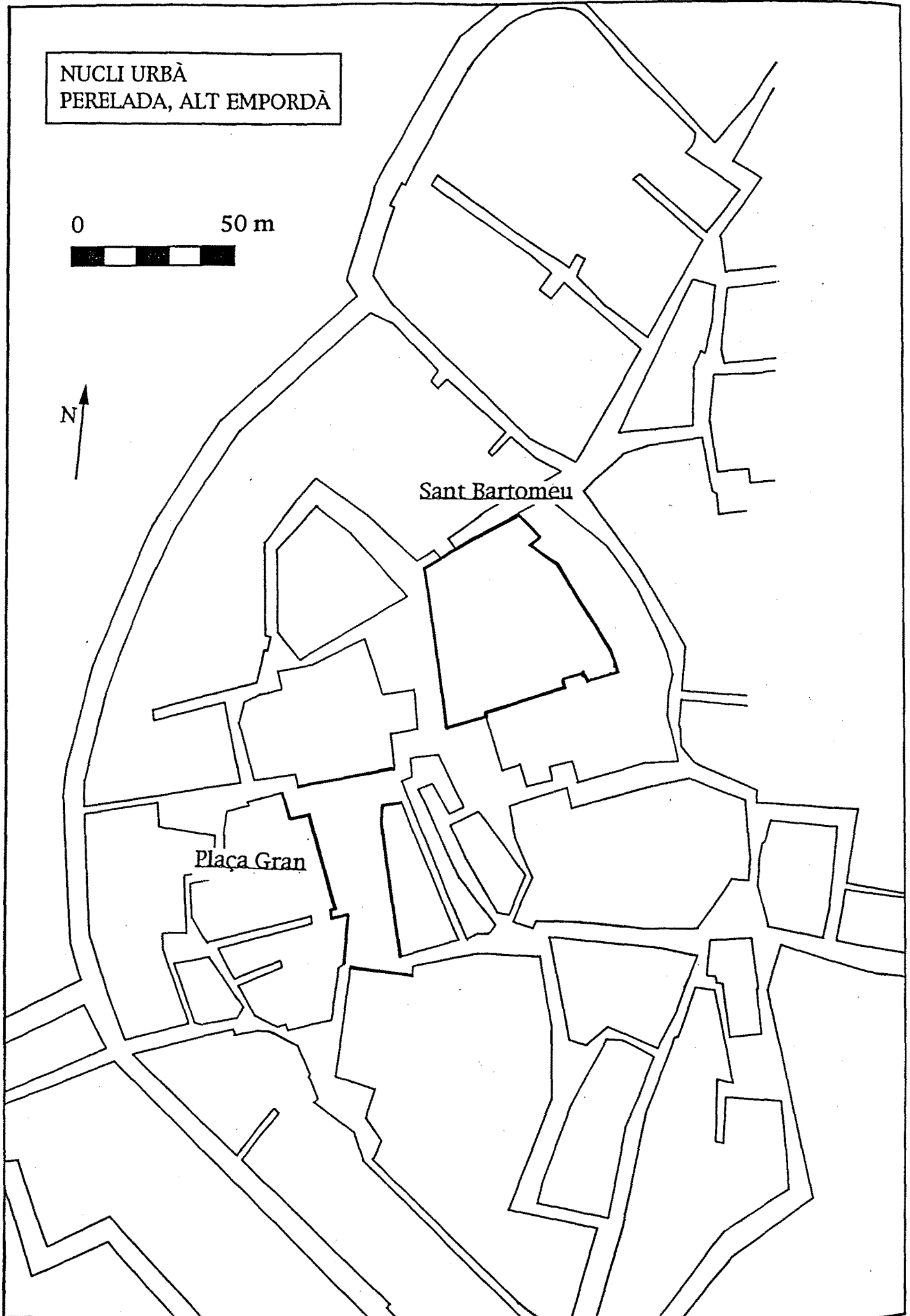
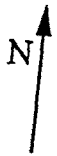
Fig. 1.4.1.1. Material present en les sitges del nucli urbà de Perelada

Un dels aspectes més interessants d'aquest jaciment és el fet que les fosses retallen estrats arqueològics que ens permeten obtenir un *post quem* per a la seva construcció, la qual cosa és inusual com a conseqüència de l'obertura de les sitges en la roca mare. En aquests casos hem pogut observar com la data de construcció d'una fossa coincideix amb la del seu reompliment. Així doncs, podem deduir que la vida d'una sitja devia de ser força curta, i, en tot cas, inferior als 50 anys si s'utilitzava de manera continuada.

La majoria de les sitges daten del s. II aC. (28 casos) i més concretament dins la segona meitat d'aquest segle (25 sitges). La resta

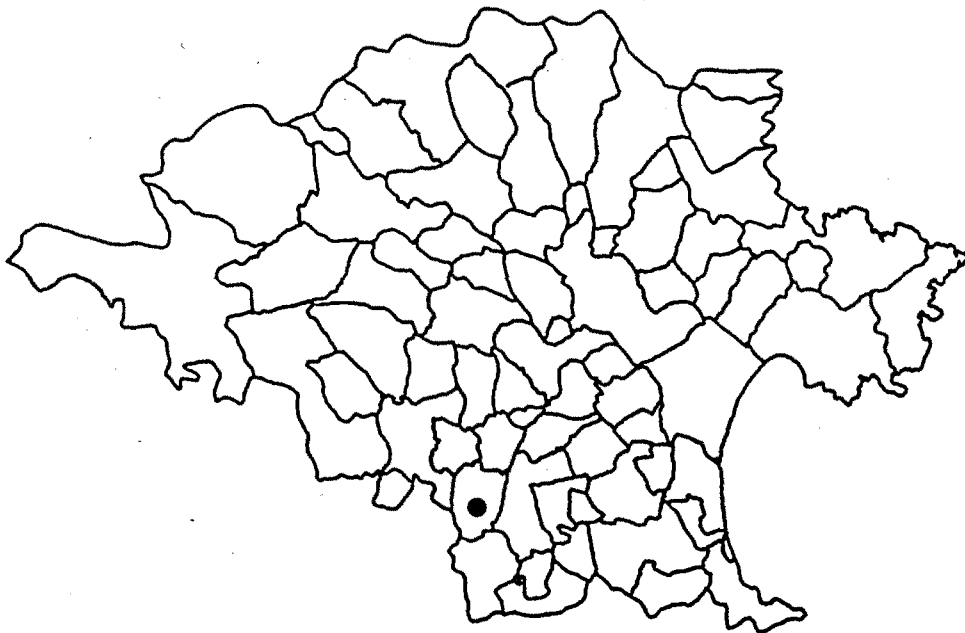
es repartix de manera molt homogènia des de l'inici del s. V aC. fins a final del s. III aC.. Així hi ha dos sitges (2115 i 2126 de Sant Bartomeu) datables al s. V aC., una tercera datable en el s. IV (2066) i una altra (2030 de *Plaça Gran*) datable en el darrer terç del s. III aC. Desconeixem, si el fet que les dues més antigues estiguin a la mateixa zona es producte de la casualitat o, per contra, ens està indicant que la primera zona d'emmagatzematge fou a *Sant Bartomeu* i d'aquí s'anà estenent cap a altres indrets. D'aquest conjunt de cronologies és interessant destacar-ne dos aspectes. Un primer, el notable predomini de sitges (que equival a dir emmagatzematge i, consegüentment producció) del s. II aC. i, en segon lloc, que les sitges marquen (com qualsevol altre evidència de la vida d'una comunitat) la fase final del poblat ibèric, encara que l'ocupació en el lloc podria haver perdurat en una altra forma urbana que ara ens és desconeguda.

NUCLI URBÀ
PERELADA, ALT EMPORDÀ

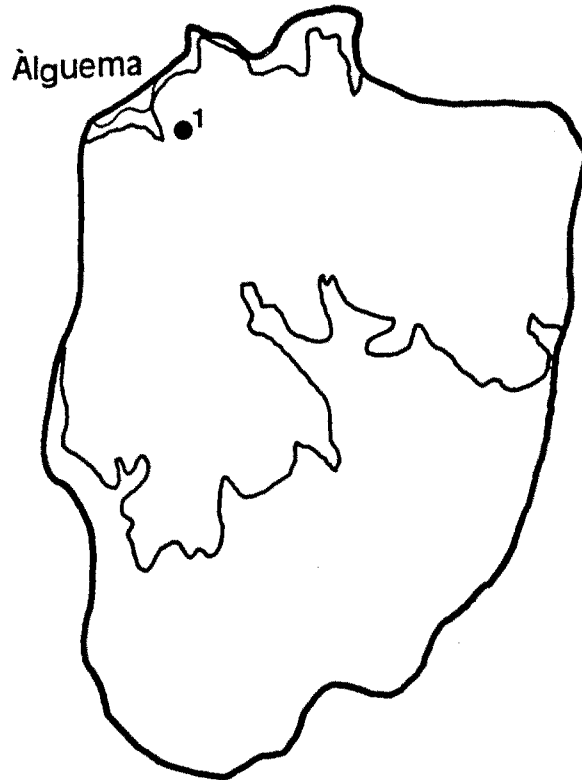


1.5. PONTÓS

Aquest municipi està situat en el límit del Terraprim d'Empordà. Presenta terrenys ondulats i pujols poc elevats (Badia, 1978b, p. 15) en contacte amb la plana de l'Empordà. Aquest establiment està limitat per la riera Àlguema al nord i el riu Fluvià, al sud. Aquesta situació permetia una excel·lent comunicació tant, cap a les costes d'Empúries, com vers al nord del golf de Roses, amb l'altra colònia grega de la costa.



1. Mas Castellar



1.5.1. Mas Castellar

Mas Castellar està situat en una elevació existent entre la conca del riu Fluvià i l'Àlguema. Un dels punts més alts es troba a 160 metres s.n.m. amb visibilitat de 360° en 15-25 km. a la rodona (Pons, 1993, 107). El jaciment és conegut des dels anys 60 però no és fins a la segona meitat de la dècada dels setanta quan comença a ser valorat i divulgat, tant per la seva extensió com pels materials que es van localitzar en la seva excavació (Martín, 1976, p. 11-20; Martín, 1977c, 49-56). Després d'uns anys en els quals s'abandonà el seu estudi, a partir dels anys 90 es torna a intervenir-hi (Adroher i altres, 1992, p. 44-51). Aquestes noves excavacions han permès identificar un poblat situat en l'extrem sud de la part més elevada del turó que s'extendria en una superfície d'uns 2.500 m². El moment inicial es situa possiblement a final del s. VII aC.. D'aquest primer període s'han identificat alguns hàbitats, alguna fossa i restes d'una estructura defensiva. A final del s. V aC. algunes d'aquestes estructures s'amortitzen (Pons, 1993, p. 109), i s'integren en una important remodelació urbanística que actualment només es pot intuir ja que les excavacions es troben, encara, en una fase molt inicial. A la zona oriental del Camp de Dalt es va localitzar diversos àmbits situats entre un carrer i un talús. En un d'aquests espais (núm. 3) es va localitzar una ara de marbre de final del s. III aC. (Pons, 1993, p. 110). Aquest espai i el conjunt d'àmbits que l'envolten han estat donats a conèixer recentment en diverses publicacions però, alhora, se n'han donat diverses interpretacions: com a "edifici singular" o casa aristocràtica (Ruiz, 1994, p. 151) o també com a edifici pertanyent a un santuari (Adroher, Pons i Ruiz de Arbulo, 1993, p. 31-70)

El camp de sitges ocupa la zona occidental del Camp de Dalt, una part de la zona oriental i finalment, el sector situat a tramuntana del mas modern, en una àmplia zona que embolcallaria les estructures d'hàbitat. Actualment només s'han excavat 14 sitges però per fotografia àerea s'han detectat centenars de fosses que podrien tractar-se de sitges. Per tant, sense oblidar aquesta evidència, aquí ens centrarem en l'ànalisi de les excavades. D'aquestes 14, 4 (SJ-100, SJ-101, SJ-102, SJ-103) pertanyen a la intervenció arqueològica realitzada en la dècada dels anys 90 i la resta són les excavades als anys 70.

Les 14 sitges no estan situades en el mateix indret ja que 6 d'elles (18, 19, SJ-100, SJ-101, SJ-102 i SJ-103) estan situades en el Camp de Dalt, on s'obrí el sondeig o Cala 4 i que possibilita la localització de les quatre sitges excavades més recentment. De la resta, 7 sitges foren obertes entorn el mas, en la part central del jaciment, i finalment, una darrera, fou excavada en el camí que porta a la riera Àlgama.

Aquesta darrera sitja, aïllada, presenta una datació molt reculada i que hauríem de situar entre els primers habitants d'aquest poblat. Entre el material de reompliment només es va localitzar ceràmica feta a mà i es registra l'absoluta absència de ceràmiques fetes a torn. És per això que es proposa una datació d'aquest reompliment, i per tant de la mateixa sitja, entorn el s. VI aC., en una datació molt semblant a les més antigues de la *Illa d'en Reixac*. No coneixem, les característiques físiques de la sitja, excepte la seva

profunditat, (0,40 m.), la qual cosa ens indica el seu alt grau d'arrasament.

Les sitges localitzades entorn el pati del mas tenen un extraordinària homogeneïtat en la seva cronologia ja que totes elles foren reomplertes (anulades) entre el 250 i el 175 aC.. Per tant, en la darrera fase de l'existència d'aquest poblat. Cap d'aquestes fosses s'ha conservat sencera i, fins i tot, alguna presenta un grau d'arrasament notable (sitja 1) amb només 0,80 m. de profunditat. De la resta de sitges, destaquem el gran volum i alta capacitat d'emmagatzematge. 4 superen els dos metres de profunditat (sitja 25, 27, 28 i 31) i les dues que no el superen s'hi devien aproximar força ja que el diàmetre de la boca s'acosta força al màxim (molt sovint coincident amb la profunditat com s'ha pogut observar en altres camps de sitges). A la sitja 26 el diàmetre màxim i el diàmetre de la boca coincideixen (1,93 m.). Per tant, el nivell superficial actual devia correspondre a l'antiguitat amb la meitat de la sitja, i consegüentment, aquesta devia situar-se entre 3 i 3,5 metres. L'altra, la 15, presenta un cas similar i, encara, que la seva profunditat només arriba a 1,35 m. podia haver assolit, com a mínim, 2,5 m. No obstant, aquesta sitja presenta una peculiaritat especial ja que es tracta de dues fosses en una sola. La inferior situada en el centre de la superior. Podríem interpretar aquest perfil com la superposició física d'una sitja envers una altra i, per tant, amb una datació diferent. Malgrat que aquesta possibilitat no es pot rebutjar hi ha una altra hipòtesi per explicar aquest perfil tan especial. Si ens trobessim en dos sitges superposades, el reompliment de la fossa inferior seria diferent del reompliment de la fossa superior. Aquest fet no s'ha detectat i, per contra, el reompliment, tot i que

l'excavació va diferenciar diversos estrats, es pot considerar del mateix moment. Podríem pensar, doncs, que el perfil que actualment es pot observar no pertany a dues sitges sinó a una sola i que podria correspondre a un emmagatzematge especial. En aquest sentit recordem que en els països del Magrib s'han detectat sitges que permeten emmagatzemar dos tipus de cereals diferents (amb el blat a la part inferior i l'ordi a la superior) separats per un jaç de palla.

La resta de les 4 sitges tenen unes característiques formals relativament coincidents ja que presenten perfils força allargats. En totes elles, coincidint amb el que passava amb la sitja 26, el perfil de la boca es molt semblant al del diàmetre màxim, i, per tant, pensem que les profunditats actuals es podrien doblar i assolir entre el 3,5 i els 4 m. de profunditat per sitja. Per tant, les capacitats d'emmagatzematge es podrien aproximar a les 10 tones.

L'altre gran grup de sitges excavades al *Mas Castellar* es situa en el Camp de Dalt i, per contrast, amb les sitges del mas destaquen per la seva diversitat cronològica. La més antiga (SJ-100) només contenia ceràmica a mà i es data entorn la segona meitat del s. VI aC. Es tracta d'una fons de sitja ja que només es conserven 50 cm. de profunditat. Una de les característiques més peculiars d'aquesta sitja es la presència d'un arrebossat d'argila molt fina aplicat a les parets, potser per evitar els aspectes negatius, envers l'emmagatzematge, del subsòl natural del lloc format per conglomerats. A aquesta sitja la segueix, cronològicament la SJ-102 (datable a final del s. V aC.), de la qual només tenim registrats 0,40 m. de profunditat per 1,45 de diàmetre màxim. No obstant, pensem que la profunditat podria haver

arribat als 2,5 m. Pel que fa al reompliment d'argila fou abocat d'un sol cop a l'igual que les sitges del pati del mas.

La resta de sitges (18,19, SJ-101 i SJ-103) és del mateix moment i correspon a la darrera fase del jaciment, 250-175 aC. De les sitges 18 i 19 no coneixem cap tret físic, ni dimensions ni formes. Les altres dues sitges són força semblants ja que ambdues presenten una profunditat que es situa al voltant del 1,40 m. i 2,18 de profunditat. Davant d'aquest diàmetre i la considerable amplada de la boca (1,40-1,70 m.) pensem que la profunditat real era força més gran i devia situar-se entorn els 2-2,5 metres, amb una capacitat d'emmagatzematge entorn les 5 tones. Pel que fa a la sitja SJ-103, els seu reompliment es divideix en tres estrats però tots ells foren abocats en el mateix moment, tal i com ho indica el material que s'hi inclou.

Sense cap mena de dubte la SJ-101 és la més destacable de totes les sitges de *Mas Castellar* per la composició del seu reompliment. Sembla que es podrien separar dos moments, el primer del darrer quart del s. III aC. i el segon del primer quart del s. II aC. No obstant, no és aquesta subdivisió cronològica el que destaca en aquesta sitja sinó el material que s'hi localitzà.

El material del primer moment de reompliment és força semblant al que trobem en altres sitges del nord-est de Catalunya: peces discoidals de ceràmica, claus de ferro, un ham, un botó i una anella de bronze, fragments de diversos tipus ceràmics, un cap femení de terracota i una fusaiola. Per la seva banda, el segon moment de reompliment estava format per 1 bol (Lamb. 27) del Taller de Roses,

1 plat de peix (Lamb. 23) i 1 bol (Lamb. 27) de la campaniana A, 8 àmfores senceres de greco-itàliques, 1 *kalathos* i 1 *askos* sencer, 1 ungüentari, diversos exemplars de morter i una vintena de peces discoidals de ceràmica. A més a més es van trobar nombrosos fragments informes d'àmfora i de ceràmica comuna. Completava el conjunt material una considerable quantitat de peces de ferro (podaderes, ganivets, serres, etc.) i alguns objectes de bronze (una fibula, un torques, etc.), (Adroher, Pons i Ruiz de Arbulo, 1993, p. 39-41).

Aquesta sitja (SJ-101) fou interpretada com a un *bóthros*, una mena de dipòsit on es practicaven les ofrenes als deus subterrànis, “*en el caso del silo 101 la secuencia estratigráfica y los hallazgos materiales demuestran que se trata de un depósito votivo intencionado*” (Adroher, Pons i Ruiz de Arbulo, 1993, p. 49-50). Per aquests autors, la primera evidència d'aquesta interpretació la constitueix la llar situada el fons de la sitja, sota el reompliment inferior, on a més a més es localitzaren restes de carbons de fusta, grans de blat, dos fragments de pinyol d'oliva (interpretades com a l'ofrena alimentària a la divinitat). A més a més, es localitzà un cap femení de terracota que es pot relacionar amb el culte a Deméter. Pel que fa les peces discoidals, juntament amb una fusaiola s'interpreten com a una representació de la vida femenina. Les eines agrícoles es relacionen també en relació a la deessa Deméter i els ganivets i les àmfores com a elements utilitzats en el banquet sacre.

Segons aquesta teoria, aquesta sitja permetria reinterpretar diverses sitges de *Mas Castellar* excavades als anys 70: la llar de la

sitja 26, les terracotes de la 28 i l'*ostrakon* de la 25. En definitiva, els autors proposen interpretar aquest conjunt de fosses com a dipòsits votius (*bóthros*) relacionats amb un santuari (Pontós) associat amb el culte a Deméter.

Sense cap mena de dubte, la sitja SJ-101 és una fossa excepcional des del punt de vista del material localitzat en l'interior del seu reompliment però no així la seqüència estratigràfica que el forma. A part de la sitja 26 del mateix jaciment, no és estrany trobar cendres i carbons a l'interior de les sitges. De fet se'n troben a sitges de *La Qüestió d'en Solà*, el *Puig de Sant Andreu*, *Saus*, el *Bosc del Congost*, *Vilacolum*, *St. Llorenç*, *Bòbila de Can Rafael Ginesta*, els *Tolegassos*, el *Nucli urbà* de Perelada, *Can Figa* i la *Casa del Racó*. I pel que fa a restes de foc en trobem als *Ametllers* (sitja A), *l'Olivet d'en Requesens* (sitja 1) i el *Puig de Sant Andreu* (sitges 72, 118, 111, 60 i 59, aquestes dues últimes també amb el foc situat a la seva base). Podem afegir que fora de l'àmbit d'aquesta tesi també es localitzà un foc a la base d'una sitja trobada a *Fornells* i datada al darrer quart del s. I dC. En cap d'aquests casos, s'ha interpretat la fossa o sitja com a *Bóthros* ni s'han considerat les àrees on s'inscrivien com a sagrades. Per tant, considerem que la presència d'una llar al centre no és una evidència que per si sola pugui demostrar l'existència d'un dipòsit votiu. A més a més, l'estrat de cendres 419 no és una llar, en sentit estricte, sinó que es tracta d'una simple capa de cendres, que com hem vist, sovintegen en els reompliments de les fosses. Encara que fos una llar, tampoc seria extraordinari trobar-ne ja que per endurir les parets de les sitges a fi i efecte de fer-les més resistents o per cremar les

restes vegetals adherides es devia encendre foc a l'interior de les fosses, tal i com es pot observar en alguns poble magribis.

Pel que fa al material localitzat al seu interior és normal trobar peces discoidals (no és un signe exclusiu dels dipòsits votius) en estrats arqueològics de jaciment d'època ibèrica i també en fosses que s'han interpretat com a sitges, com al *Bosc del Congost* on també es pot establir relació entre peces discoidals i fusaioles en les sitges 4, 34 i 116.

El cap de terracota relacionat amb el culte a Deméter tampoc constitueix per si sol l'evidència inequívoca de que ens trobem davant d'un *bóthros*. A la sitja 53 del *Bosc del Congost* es localitzà un relleu aplicat en un *kalathos* que representa la figura de Triptòlem, personatge relacionat amb el culte a Deméter i els cicles agrícoles, acompanyat de nivells de cendres i altres materials i, en canvi, no es pot relacionar amb una fossa d'ofrenes sinó que s'ha d'integrar en un camp de sitges dedicat, clarament, a tasques d'emmagatzematge.

Pel que fa a la resta de materials interpretats com a una deposició voluntària d'ofrena o de restes del banquet sacre també hi ha paral·lels en el conjunt de materials que pertanyen a diversos reompliments de sitges del nord-est de Catalunya. Hi ha moltes fosses, on apareixen peces senceres de ceràmica dins una mateixa sitja: *Bosc del Congost* (sitges 2 i 3), sitges Gall d'Empúries, la 79 del *Puig de Sant Andreu* (amb tres àmfores púniques senceres), etc. Tampoc, les eines de ferro constitueixen un únic en el conjunt d'aquest tipus d'objecte (a la sitja 173 del *Puig de Sant Andreu* es localitzà un cavic

sencer) i pel que fa als objectes de bronze es corrent trobar fibules, anells, etc. en moltes sitges d'aquest territori (*Pla de Maiena, La Qüestió d'en Solà, Castell la Fosca, Mas Castell, Sant Sebastià de la Guarda, Puig de Sant Andreu, els Bordegassos, Bosc del Congost, Perelada, l'Olivet d'en Requesens, Empúries, etc.*)

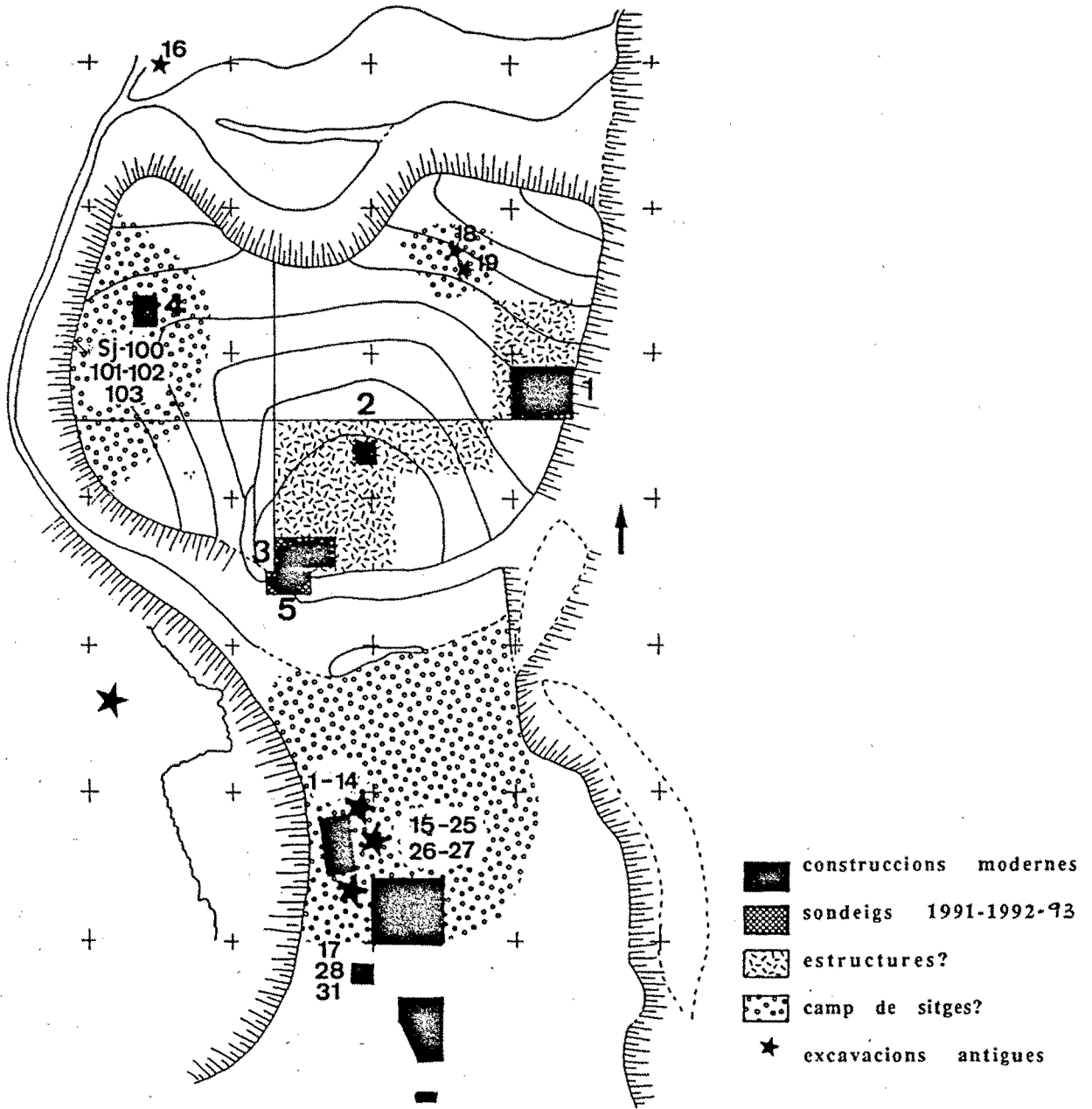
En definitiva, podem observar com cadascun d'aquests elements per si sol no constitueix la prova definitiva per considerar aquesta sitja com a un *bóthros*. Fins i tot, l'associació amb algun altre d'aquests elements tampoc és una prova concluent. No obstant, no es pot oblidar l'excepcionalitat d'aquest reompliment (només entès en el seu conjunt). Malgrat aquest caràcter únic també podríem considerar aquest reompliment com un farcit extraordinari des del punt de vista dels objectes dipositats però, en definitiva, considerar-lo com un farcit normal destinat a tapar la fossa d'una sitja que ha deixat de funcionar (recordem les nombrosos fragments ceràmics que no pertanyen a cap peça sencera localitzats en aquesta mateixa sitja). El caràcter voluntari i intencionat d'aquest farcit no ens indica res ja que, en realitat, tots o la gran majoria dels reompliments són un acte intencionat i voluntari d'anivellar el terreny. Aquest fet ho hem pogut comprovar quan diversos fragments ceràmics d'una sitja encaixen amb d'altres d'una segona (sitges Gall d'Empúries o 58 i 74 del *Puig de Sant Andreu*).

Per tot plegat, pensem que la interpretació d'aquesta fossa no depen tant de la lectura del seu reompliment sinó de la concepció del jaciment en general. Sembla que aquesta concepció per part de l'equip que l'excava, tendeix, darrerament, a considerar-lo com a un poblat ibèric de caràcter excepcional com a conseqüència de les

troballes materials i restes arquitectòniques que s'hi localitzen. Per altra banda, no fora gens estrany, la presència d'un poblat en aquest indret. De fet, l'entorn natural s'adiu a les característiques geotogràfiques d'un poblat ibèric. Enturonat, per tant defensable i amb bona visibilitat però alhora ben comunicat i a prop dels camps de conreu. Algunes de les restes arquitectòniques han servit per remarcar l'especificitat del jaciment (per exemple, el desmentallament del parament exterior d'una torre a final del s. V i principi del s. IV aC.). No obstant, aquesta especificitat també es pot llegir en clau de coincidència amb els importants canvis urbànistics que s'han estat produint en aquest moment en molts poblats ibèrics (fortificacions i construccions defensives). Pensem que aquesta aparent contradicció (en un lloc s'eliminen fortificacions i en tota la resta s'edifiquen) desapareixerà quan les excavacions arqueològiques de *Mas Castellar* de Pontós entrin en una fase més avançada.

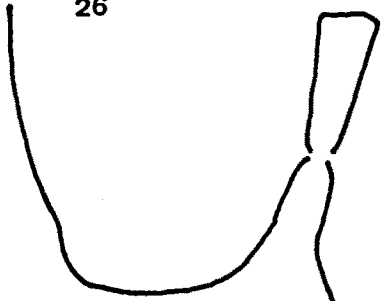
Per altra banda, el caràcter excepcional del material i, per tant, deduïm la riquesa de l'hàbitat no és tant estranya si el situem en una zona fèrtil, com ens demostren els nombrosos camps de sitges que envoltaven aquest nucli (*Mas Nou, Olivet d'en Requesens, Camp del Pla, Fontudana, La Qüestió d'en Solà i Puig Ferrer*), i ben comunicada, a prop del Fluvià, el qual permetia una ràpid contacte amb Empúries. És en aquesta línia interpretativa com entendriem les sitges (les excavades i les no excavades) del *Mas Castellar*: els dipòsits de gra d'un important poblat, potser un dels més notables del nord-est de Catalunya.

MAS CASTELLAR
PONTÓS, ALT EMPORDÀ

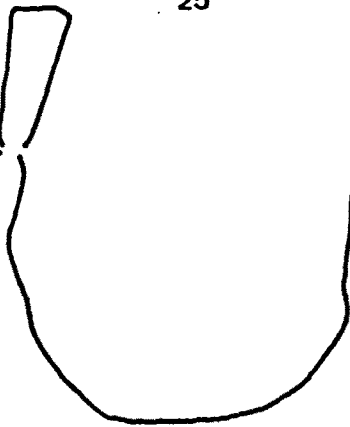


0 100 m.


26



25



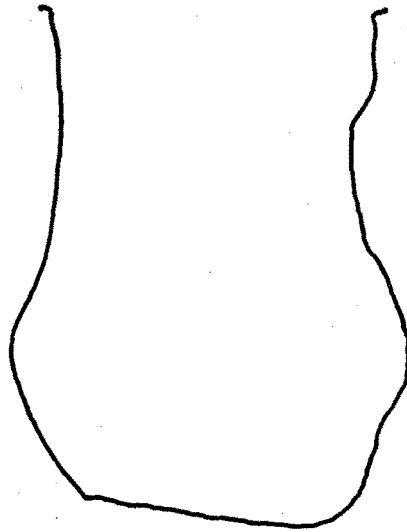
27



15



31



103



MAS CASTELLAR
PONTÓS, ALT EMPORDÀ

102



101



100

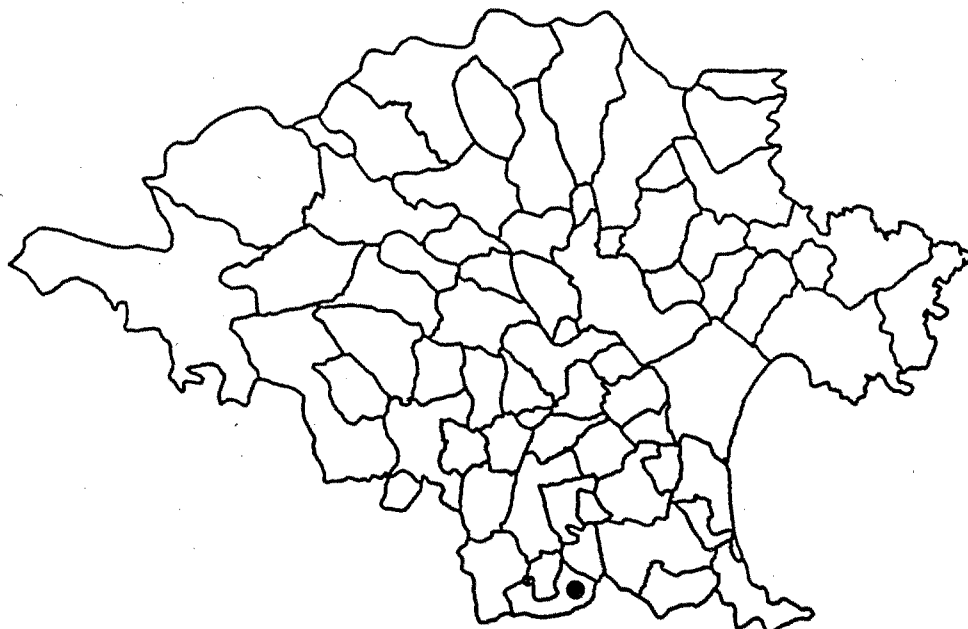


0 2 m.



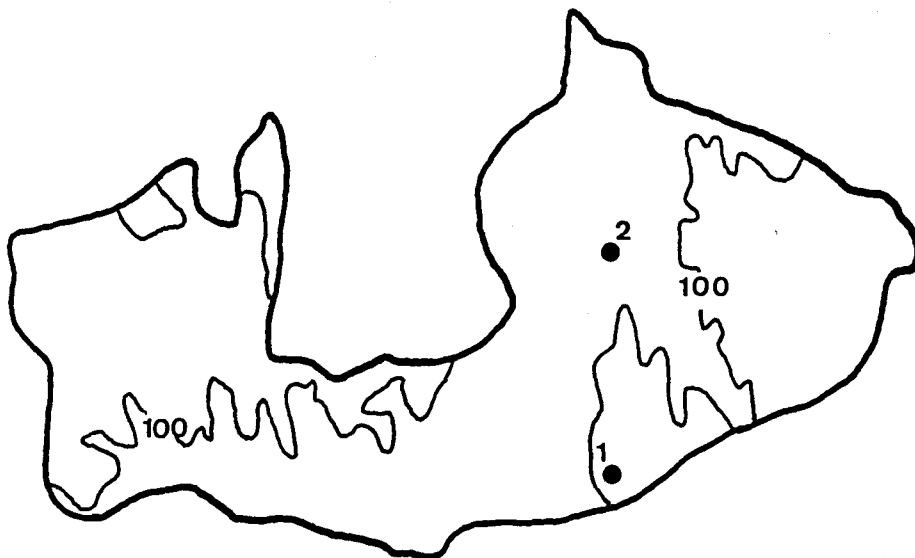
1.6. SAUS-CAMALLERA.

Aquest municipi està emplaçat en el límit del Terraprim d'Empordà. En contacte amb els Fondals, terres al·luvials molt aptes pel conreu, de la plana empordanesa. El terme municipal està situat entre els rius Ter i Fluvià, fet que provoca que part de les terres del terme pertanyin a la conca d'un riu i una altra part a la de l'altre (Badia, 1978b, p. 311) En aquesta zona, ocupant una petita depressió limitada per pujols que són els allargaments dels Terraprims (Pallí i Bach, 1987, p. 14) hi havia un antic estany, el de Camallera, que abocava les seves aigües cap al Fluvià.



1. Camp del Bosquest

2. Saus



0 2,5 km.

1.6.1. Camp del Bosquet

En aquest indret es va localitzar entre els anys 1974 i 1979 un conjunt arqueològic format per un aljub d'*opus signinum*, un fons de cabana i dues sitges (Casas, 1980a, p. 77-82; Casas, 1980b, 275-284; Casas, 1981, p. 37-44). El fons de cabana es pot datar, per la presència de Dressel 1 i material indígena (grises emporitanes), a la segona meitat del s. II aC. L'aljub o dipòsit fou construït en el canvi d'era i colgat durant la primera meitat del s. I dC. La sitja descoberta l'any 1979 fou colgada entorn el canvi d'era i, finalment, la darrera sitja descoberta, entre el 100 i el canvi d'era (Casas i altres, 1993, p. 20).

Per la poca profunditat de la sitja núm. 1 (0,42 m.), així com per la seva poca capacitat d'emmagatzematge (159,95 kg.), podem rebutjar o descartar la utilització d'aquesta fossa com a sitja. Recordem que en sitges petites el percentatge de pèrdua augmenta considerablement respecte a les més grans. No obstant, el diàmetre de la boca (0,6 m.) així com la forma general troncocònica sí que s'aproximen a la concepció formal d'una sitja. Així doncs, creiem que aquesta fossa és l'inici de construcció d'una sitja que no s'arribà a acabar mai. Els 42 cm. oberts no es taparen i, conseqüentment, les parets s'anaren erosionant i esllavissant sobre el fons de la fossa. Aquests seria l'estrat II que J. Casas (1981, p. 37) identifica com a estrat de reompliment i abandó, dins el qual no aparegueren restes ceràmiques ni de qualsevol altre tipus. Més tard, ja en el canvi d'era el que quedava per omplir de la fossa es va tapar amb ceràmica, pedres i terra. Aquest reompliment que coincideix aproximadament amb la construcció de l'aljub no

s'hauria de considerar el reompliment propi de la sitja, com en altres estacions similars, sinó com un anivellament posterior del terreny.

En conseqüència, el període d'utilització de les sitges s'ha de posar en relació al fons de cabana, del qual només en resta el paviment que no és altre cosa que la roca natural anivellada amb morter, sorra i pedretes (Casas, 1981, p. 44). Així doncs, ens trobem amb un conjunt datable a la segona meitat del s. II aC. format per una cabana i alguna sitja. Estem, per tant, davant d'una estació que coincideix plenament amb altres assentaments d'aquest moment com els *Tolegassos* de Viladamat. El fet que en aquest mateix lloc després es localitzin restes datables al canvi d'era, com l'aljub o el mateix reompliment de la sitja excavada el 1979, ens indica una transició i no una ruptura cap a formes d'explotació romana, en una continuïtat ben documentada en altres jaciments, com a la *Quintana* de Cervià de Ter, on al damunt d'un camp de sitges es construí una vil·la romana.

1.6.2. *Saus*

Englobats en aquest nom hem inclòs dues excavacions (Saus i Riera de Saus), que, com molt bé indica J.Casas (1985, p. 89), pertanyen a una mateix jaciment. La més antiga d'aquesta intervenció es va produir a la dècada dels anys 70 (Martín, 1977a, p. 1.113-1.123) i la segona a principi dels anys 80 (Casas, 1985, p. 89-106). La seva situació geogràfica és prou clarificadora respecte de la seva funció agrícola ja que es troba situat a la vora de la riera de Saus i a prop de l'estany de Camallera. L'aportació de llims de l'estany i de la riera en

època de crescuda devia enriquir, considerablement, els terrenys d'aquesta zona i fer-los ben aptes pel conreu. No és d'estranyar, doncs, que localitzem tres sitges en aquest indret.

Les sitges foren excavades en terrenys argilosos i llimosos, per tant favorables (per la impermeabilitat d'aquests sòls) al manteniment de les condicions de temperatura i humitat. La forma destaca per la seva uniformitat: planta circular, parets ovoidals, fons plans i boca cilíndrica (destruïda a la sitja 2 ja que té un diàmetre d'obertura d'1,5 m. i per tant superant el metre d'amplada màxima de boca que es considera recomenable), i un aspecte pròxim a la forma 2 per a la sitja 2 i a la forma 8 per a la sitja 1. Un dels fets destacables d'aquestes fosses és la diferència entre el diàmetre màxim i la profunditat. Concretament, el diàmetre màxim (2,1 a la sitja 1 i 2,6 m. a la 2) és considerablement gran per la profunditat de les fosses que es situa, respectivament, en 1,83 i 1,63 m.

Desconeixem qualsevol tipus de dada respecte del seu funcionament: tipus de gra emmagatzemat, períodes de reutilització de les sitges, etc. Pel que fa a l'obliteració definitiva esmentem que el reompliment era força heterogeni amb deposició d'argiles, pedres, sorres i cendres. El material en canvi era força homogeni ja que tan sols es localitzà material ceràmic i elements constructius. Aquest material ceràmic però destaca per la seva fragmentació ja que a la sitja núm 1 es van localitzar 2.865 fragments i a la sitja núm. 2, 1.677 fragments. Per contra només es van localitzar 8 peces senceres. Aquest alt nivell de fragmentació podria induir a pensar que aquest reompliment fou producte de la utilització secundària de la fossa com a

abocador domèstic un cop perduda la seva funció primària d'emmagatzematge de gra. No obstant, la constatació de J. Casas de que les sitges no foren reomplertes poc a poc sinó que ho foren en una sola vegada (fragments ceràmics trobats en estrats superiors encaixen amb altres localitzats en estrats inferiors) i la manca de fauna en el seu reompliment (mostra de la dieta d'una comunitat de persones) ens permeten rebutjar aquesta hipòtesi. Així doncs, sembla que les sitges foren colgades amb la voluntat expressa de tapar un forat en el terreny i que, per a aquest farciment, s'utilitzà terra i materials residuals disponibles en aquell moment.

La qüestió que ens plantejem és quina causa provoca que en un moment donat s'abandonen aquestes sitges, ja que el diàmetre d'1 m de la boca de la sitja num. 1 (parcialment afectada per obres modernes) ens indica que encara podria haver estat utilitzada alguna o algunes vegades més. Per tant, l'abandonament d'aquestes sitges, a final del s. V o principi de s. IV aC. s'ha de buscar en relació a causes alienes al desgast de les pròpies sitges. Potser, com a causa d'haver deixat en guaret els camps de conreu que hi estarien relacionats.

La capacitat total d'emmagatzematge de les sitges 1 i 2 colgades a final del s. V aC. s'ha calculat entorn els 7.114,8 kg. dels quals 3.082,2 kg. provenen de la sitja 1 i 4.032,6 de la 2. Malauradament desconeixem la capacitat de la sitja 3 que ens ajudaria a entendre més clarament aquest jaciment. De les possibles utilitzacions que té una sitja (reserva/comerç/llavor) per la mateixa situació geogràfica i la relació amb l'hàbitat que l'envolta ens sembla que podem rebutjar les dues primeres. Considerar els 7.114,8 kg. com a gra de reserva o

comerç equival a relacionar-lo amb una comunitat que té el seu lloc de residència permanent en aquest indret, ja sigui per a controlar-lo o bé per a consumir-lo en cas de necessitat. Si aquests 7.114,8 kg. es destinen només com a reserva alimentària en un any de mala collita ens aporta menjar per a 31 individus a raó de 230 kg. individu/any. No sembla que les estructures localitzades (sense restes de cases) s'acostin a les necessitats arquitectòniques/urbanístiques d'una comunitat sedentària d'aquest nombre i resident en aquest lloc.

Les estructures localitzades s'aproximen més a activitats de caire estacional. Una d'aquestes activitats podria estar relacionada amb els cicles agrícoles. És a dir, sembra i/o recol·leció. Per tant, la hipòtesi més plausible és que un grup de persones utilitzà, durant les èpoques de l'any dedicades a aquestes activitats, l'indret com a centre d'explotació d'una determinada zona de conreu. Amb aquest fi es construïren alguna o algunes cabanes (com a allotjament provisional o com a magatzem d'eines, etc.) i s'excavaren en el subsòl dues o tres sitges, o segurament fins i tot més, destinades a l'emmagatzematge de gra. El fet que aquest gra es diposita a les sitges sense l'espiga ens indica que el garbellat es devia realitzar en aquesta zona. Un cop realitzada aquesta tasca es devia transportar part de la producció (aliment, reserva i intercanvi) a un altre lloc i una altra part (llavor) es devia emmagatzemar en les sitges. El transport es devia realitzar, bàsicament, amb àmfores ja que del total de fragments ceràmics localitzats, el 61,60% pertanyen a àmfores de boca plana ibèriques.

J. Casas (1985, p. 89) senyala que les sitges es devien trobar a l'interior d'una cabana. Per tant, aquestes no es trobaven camuflades

arran de terra. És possible, doncs, que d'aquestes cabanes i de la conservació de les sitges s'encarragués algun individu que utilitzés, alhora, la cabana com a vivenda. Un cop les sitges s'abandonessin es desmuntaria la cabana i s'abandonaria l'indret. L'evidència arqueològica d'aquest fet la podem observar en el mateix reompliment de les sitges que contenen restes d'elements constructius com el revestiment d'un mur i d'una teulada de canyes o vims, (Casas, 1985 p. 90). No obstant la pregunta que ens hem d'efectuar és quina extensió de terreny es podria associar a cadascuna d'aquestes sitges. Les diferents capacitats d'una i altra sitja ens porten a relacionar la sitja núm 1, amb una producció de 13.75 ha., una extensió agrària de 18,34 i aliment per a 48 persones. Pel que fa a la sitja núm. 2 aquestes xifres augmenten fins a les 18 tones de producció, 24 hectàrees d'extensió i aliment per a 62 persones.

Malgrat les diferències entre una i altra sitja, el fet que ambdues fossin obliterades en el mateix moment i amb un reompliment idèntic ens indueix a pensar que aquestes dues sitges i possiblement la núm. 3 funcionessin en relació a una mateixa explotació agrícola, les característiques de la qual les desconeixem a causa de la parcialitat de les dades arqueològiques. Finalment, voldríem afegir que la xifra total d'aliment per persona que permeten aquestes sitges es relaciona amb un assentament tipus poblat. En aquest cas, el poblat més proper és el de *Planells* que es troba a menys de 5 kilòmetres.

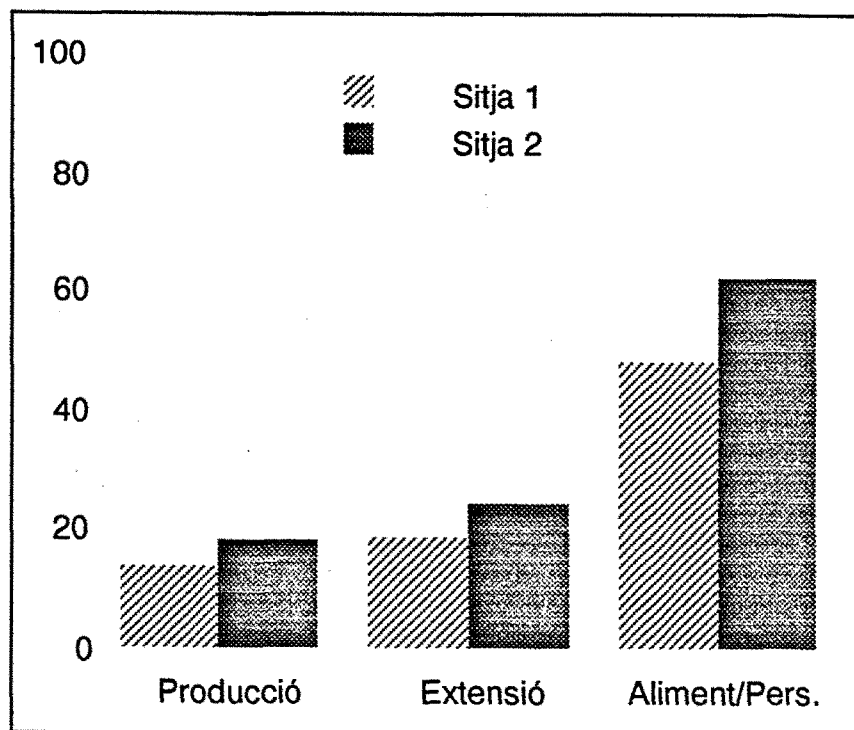
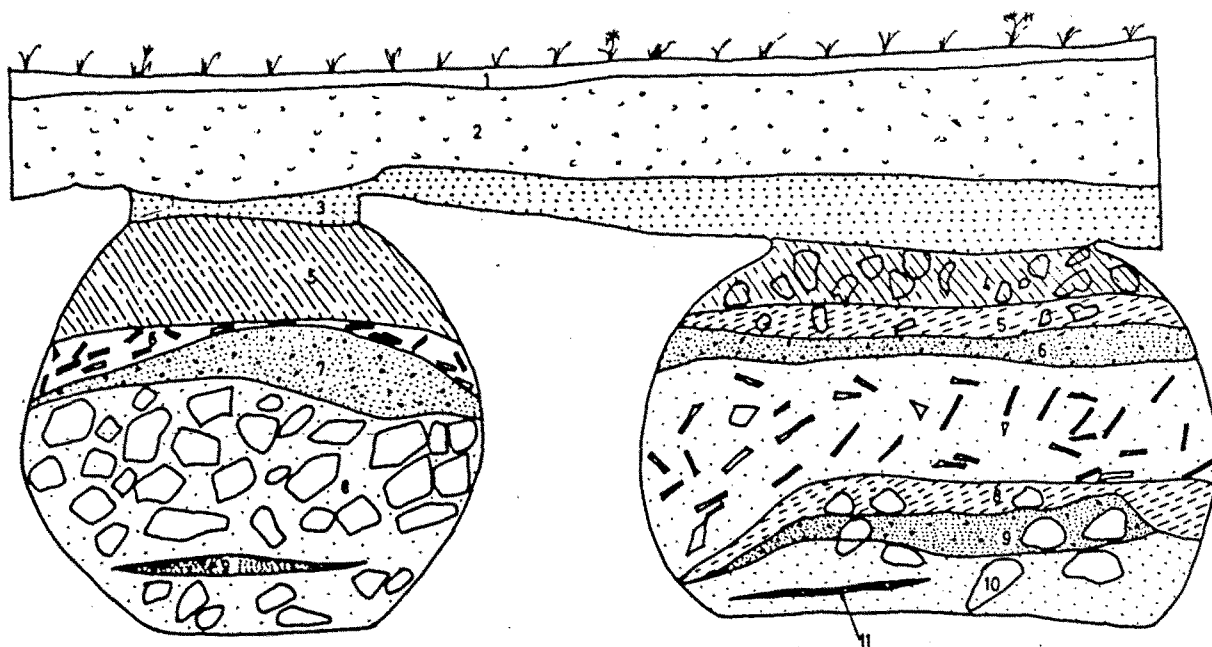




Fig. 1.6.3.1. Producció en tones, extensió en hectàrees i aliment per persona per cadascuna de les sitges de Saus si es consideren dipòsits de llavor

SAUS
SAUS-CAMALLERA, ALT EMPORDÀ

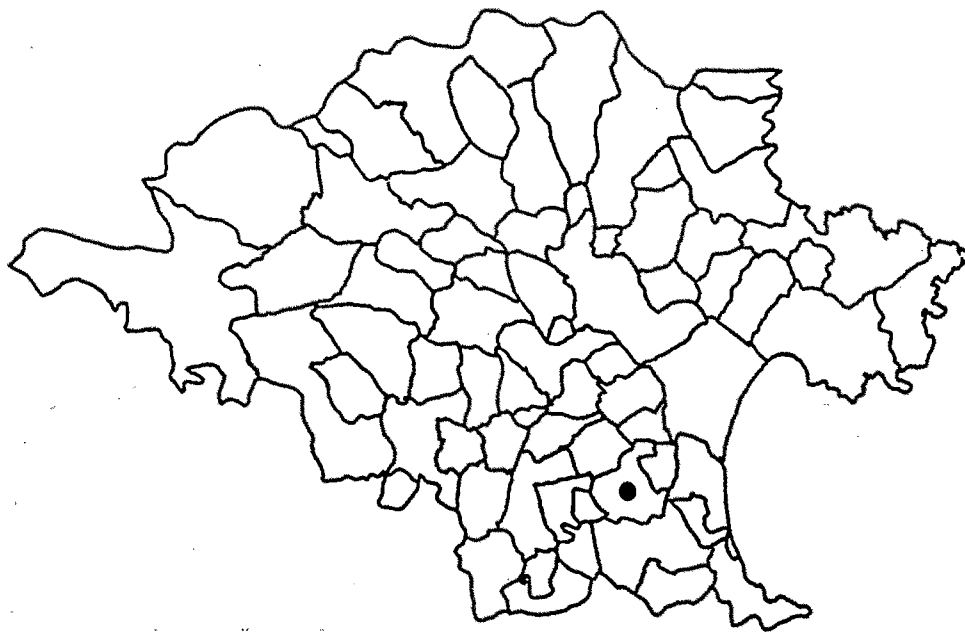


0 1 m.

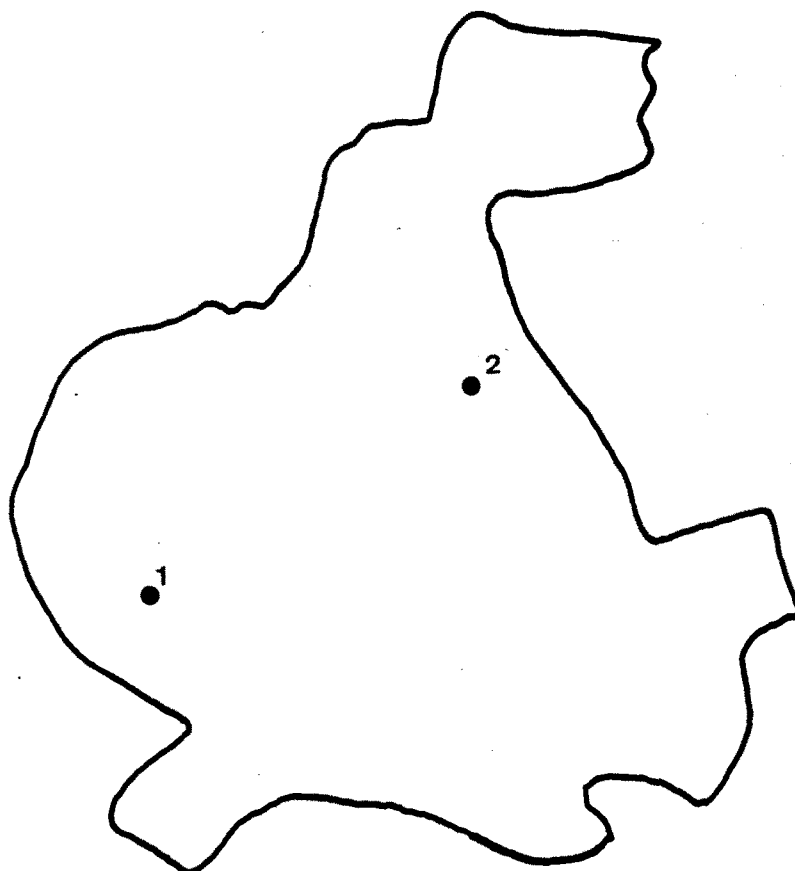


1.7. TORROELLA DE FLUVIÀ

El terme municipal forma part de la plana al·luvial de l'Empordà. Així, el sector de Vilacolum destacava per la presència d'un estany avui assecat, el de Siurana-Vilacolum, que pertany a la zona dels Fondals, terres molt aptes per a l'agricultura. Per contra, cap a l'est (la zona de Sant Tomàs de Fluvià) trobem un relleu suau i ondulat propi del Terraprim d'Empordà (Badia, 1978b, p. 353)



1. Nucli urbà de Sant Tomàs de Fluvià
2. Nucli urbà de Vilacolum



1.7.1. Nucli urbà de Sant Tomàs de Fluvià

J. Badia (1978b, p. 354 i 355) i, posteriorment, JMa Nolla i J. Casas (1984, p. 106 i 107) transmeten l'obertura d'unes cales a l'interior de l'església de Sant Tomàs de Fluvià a la dècada dels anys 70. De les troballes que es realitzaren a nosaltres ens interessa remarcar la localització d'una sitja de la qual no en tenim més dades. No obstant, cal destacar la localització de ceràmica grisa de la costa catalana i campaniana, la qual cosa sembla que podria tractar-se d'una petita estació indígena d'època baix-republicana.

1.7..2. Nucli urbà de Vilacòlum

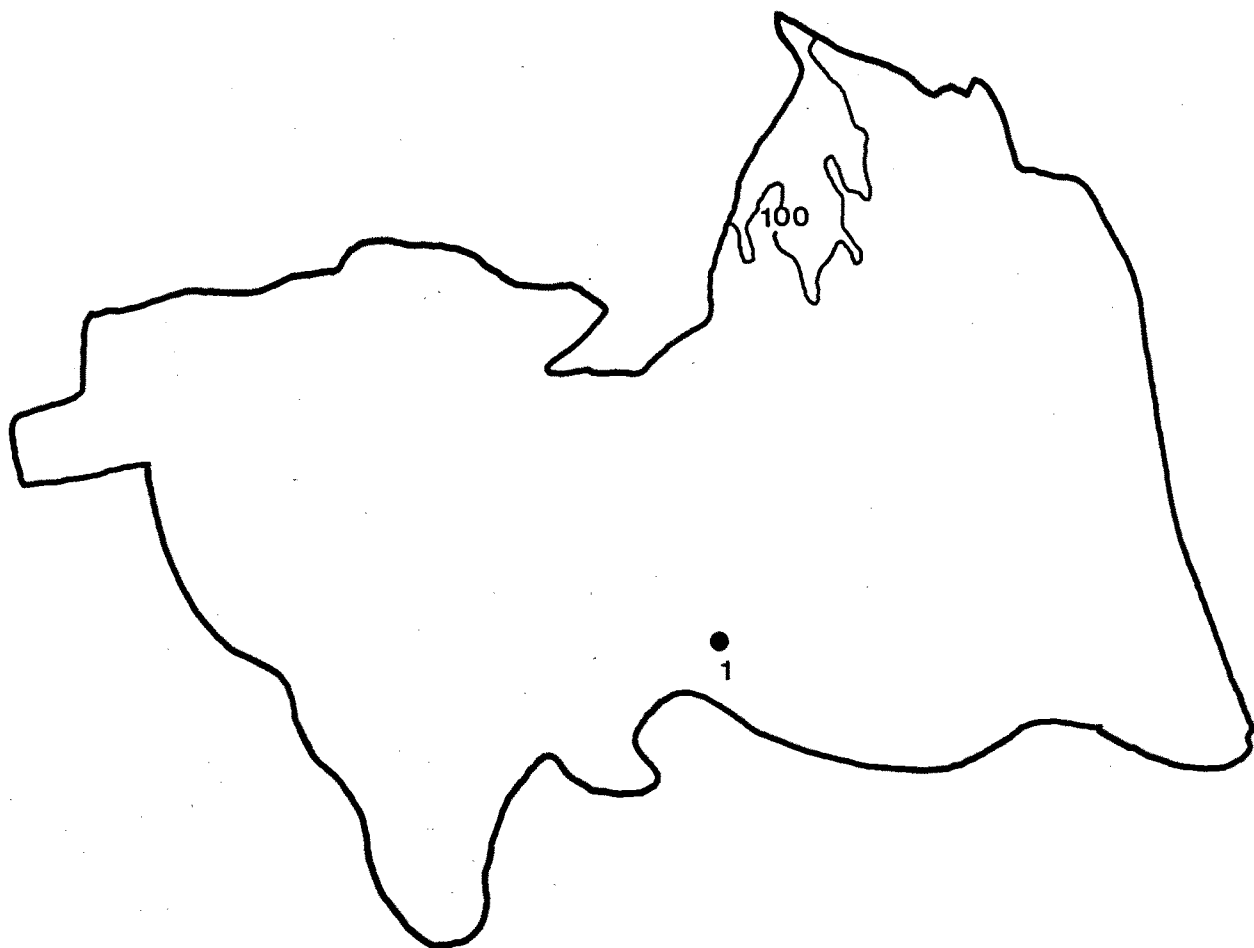
En el nucli urbà de Vilacòlum s'excavà, en una intervenció d'urgència, l'any 1988 una sitja que, en aquests moments, resta pendent de publicació. Per notícies orals es tingué coneixement que en diverses obres realitzades anteriorment en el mateix indret s'havia trobat material ceràmic. Per tant, és probable que hi hagi més sitges. Quan comencà la intervenció arqueològica, la fossa ja havia estat parcialment destruïda i només es va poder excavar el seu fons. El reompliment estava format per terres argiloses, cendres i material d'origen antròpic com ceràmic i fauna. La cronologia proposada per aquest reompliment (amb presència de *Byrsa 661*) és de mitjan s. II aC. (Casas, 1991, p. 18). Així doncs, ens trobem davant d'un altre camp de sitges situat a la plana al·luvial de l'Empordà amb contacte amb el Terraprim d'Empordà.

1.8. VENTALLÓ

Aquest terme municipal està situat en el punt de contacte entre el Terraprim d'Empordà (en el sector de la serra Valldevià), poc apte per a l'agricultura, i la plana de l'Empordà, fins a tocar els aiguamolls de la costa (Badia, 1978b, p. 367). Pel nord, està limitat pel riu Fluvià que rep aigua aportada per diverses rieres que reguen el poble (Badia, Bolós i Puigdevall, 1992, p. 112). La proximitat de la costa, de la qual en queda separat per dos kilòmetres, permetia aquesta zona tenir una bona comunicació amb *Emporion*.



1. Camp Miralles

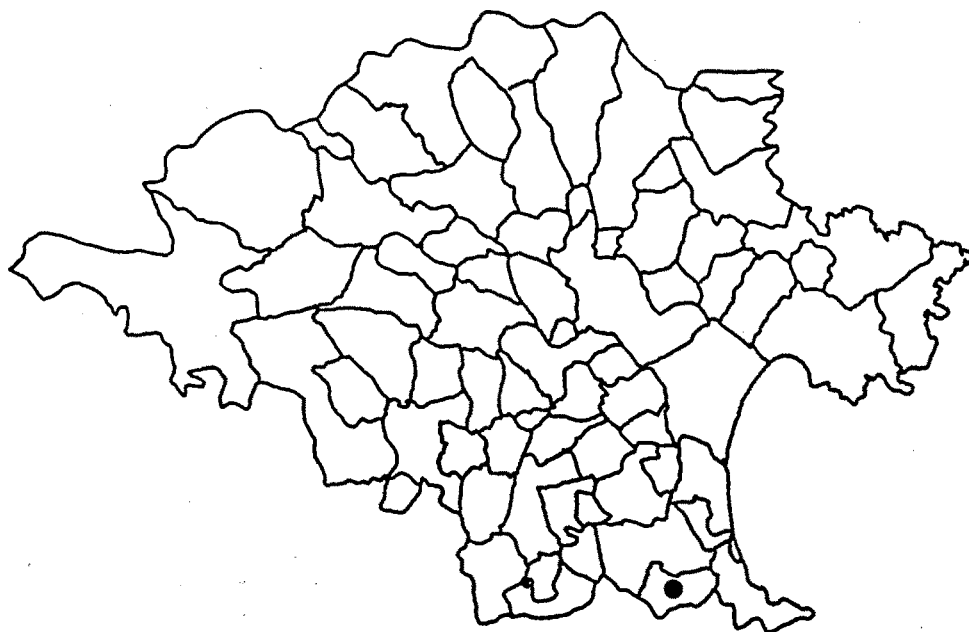


1.8.1. Camp Miralles

Jaciment inèdit, del qual J.Ma Nolla i J. Casas (1984, p. 107) esmenten la presència en aquest indret d'un "*camp de sitges amb tegulae, àmfores i un braçalet*". Posteriorment, J. Casas (1991) l'inclou en els jaciments d'època ibèrica del voltant d'Empúries.

1.9. VILADAMAT

Viladamat està situat entre els darrers contraforts del Terraprim d'Empordà, en el sector de la serra de Valledevià (Pallí i Bach, 1987, p. 15) i la plana al·luvial de l'Empordà, la qual en època antiga estava ocupada, parcialment, per estanys i aiguamolls (Casas, 1989, p. 14) Pel nord està delimitat per la conca del riu Fluvià i al sud pel riu Ter, un dels braços del qual passava ben a prop del jaciments que tractarem (DD.AA., 1991, p. 108).



L'emmagatzematge de cereals en sitges al nord-est de Catalunya

1. Els Tolegassos
2. L'Olivet d'en Pujol
3. Palau Borrell
4. Puig de la Verneda



1.9.1. Els Tolegassos

Aquest jaciment és força conegut per ser l'indret on s'edificà una vil·la romana d'època alt imperial, la qual ha estat abastament divulgada per J. Casas (1989 i 1991, principalment, amb la bibliografia anterior). D'aquest conjunt arqueològic, aquí ens interessa destacar aquells elements, materials i estructures que s'han localitzat per sota de l'esmentat establiment rural i que estan, parcialment, pendents de publicació (Casas, Soler i Turon, en premsa)

Dintre d'aquest conjunt d'elements esmentem alguns dipòsits i restes de construccions i destaquem la presència de 5 sitges. Tot plegat indicador, segons J. Casas, d'una ocupació indígena de les darreries del s. II aC. i també des de final del s. II aC. i inici del s. I aC. d'una vil·la rústica de tipus itàlic, la qual va ser remodelada a la fi del principat d'August o a inicis del de Tiberi.

Pel que fa a les cinc sitges començarem destacant que el subsòl on s'excavaren (conglomerats) no era el més adient per a la conservació adequada de les sitges, tal i com queda demostrat amb el desgast i l'erosió, ja des de bell antuvi, de les seves parets i de les boques, la qual cosa ha quedat plenament testimoniada en el perfil de la sitja 2.088. Aquest fet és altament significatiu a l'hora d'entendre les prioritats en la zona d'excavació de les sitges. És a dir, no importava tant el subsòl (encara que sigui desfavorable a l'emmagatzematge) com la seva associació al centre d'una explotació agrària.

Les dimensions de les cinc sitges tenien profunditats superiors als dos metres i en un cas (sitja 2.060) s'arriba als 3 . Els diàmetres màxims també estan per sobre els 2 m., exceptuant en un cas (2.113) que el té en 1,93 m (per tant molt aproximat a la mitjana). El més destacable d'aquestes mesures és l'extraordinària exactitud entre la mitjana de les profunditats (2,34 m.) i la mitjana dels diàmetres màxims (2,32 m.). Aquesta coincidència és teòrica (no deixa de ser una mesura estàndard) però en dues sitges és real (sitges 2.060 i 2.088), en dos casos més és força pròxima (sitges 2.404 i 2.415) i només en una sola podríem afirmar que no hi ha coincidència (sitja 2.113 que, recordem-ho era la sitja menys profunda). Aquest conjunt de característiques comunes no es produeixen només en les mesures sinó que, a més a més, també es denoten en la forma de les sitges: parets còncaves i fons pla (destaquem que no hi ha cap sitja amb fons còncav). Per tot això podem considerar aquestes evidències com la mostra d'una continuïtat o d'una tradició "tecnològica" o arquitectònica en l'emmagatzematge en sitges en el si d'una mateixa comunitat.

No obstant, les sitges dels *Tolegassos*, malgrat les coincidències formals, no formaven part d'una mateixa unitat d'emmagatzematge, ja que es poden diferenciar ben bé, dos grans moments d'obliteració. Un primer moment que es podria subdividir en dos més és el format per les sitges 2.808, 2.404 i 2.416 i que s'ha de datar a la segona meitat del s. II i primers anys del s. I aC. i, un segon moment, entorn el canvi d'era representat per les sitges 2.060 i 2.113.

Pel que fa al primer dels dos grans moments d'obliteració ja hem esmentat que es podrien subdividir en dos. Un primer, format

per les sitges 2.088 i 2.404, clarament datat a final del s. II o primers anys del s. I aC. i un segon pertanyent a la primera meitat del s. I aC. De fet, aquesta constatació cronològica obtinguda de l'anàlisi formal dels tipus ceràmics localitzats en els reompliments de les sitges, també es pot constatar en el tipus de reompliment. En les dues primeres sitges el reompliment era molt semblant i estava format per diversos tipus de material: ceràmica, ferro, fauna, elements constructius i malacològics (a més a més la sitja 2.088 contenia material lític i altres elements com un cremador o fogó domèstic). Per contra, en la darrera sitja només estava format per ceràmica, fauna i elements constructius.

Segons J. Casas, V. Soler i J. Turón (en premsa) les mateixes sitges, a més a més de les restes de llar, fang cuit i d'un *opus signinum*, són indicatives de l'existència d'un hàbitat indígena, amb elements itàlics, durant almenys la segona meitat del s. II aC. Aquest hàbitat, en principi, és molt semblant (sitges més cabana) al de molts establiments indígenes existents des del s. V aC. del nord-est de Catalunya però també presenta algun tret específic que, alhora, el diferencia d'aquest tipus d'estació. Concretament, la presència d'*opus signinum* que l'allunya dels típics establiments ibèrics. Si consideravem aquests establiments indígenes escampats pels camps de conreu com a estacionals, molt relacionats amb els cicles agrícoles, l'existència d'aquest paviment ens indica una edificació de més llarga durada, ja de caràcter permanent o semipermanent. Les sitges, element indígena, es combinarien, doncs, amb un tipus d'estació de tipus més itàlic, que segons J. Casas, V. Soler i J. Turón (en premsa) desembocaria a final d'aquest segle II o primers anys del s. I aC. amb una vil·la itàlica que perduraria fins a inicis del s. I dC., quan, no

podem oblidar-ho, s'obliteren les darreres sitges dels *Tolegassos*. Per tant, ens trobem davant d'un jaciment amb suficients dades com per permetre elaborar hipòtesis sobre el procés de desintegració del model de poblament indígena i la seva substitució per altres que segueixen patrons romans, amb una perfecta solució de continuïtat i sense clares ruptures.

Per tot això, podríem deduir que a la segona meitat del s. II aC. al jaciment dels *Tolegassos* ens trobaríem amb un establiment a mig camí entre el món indígena i el món romà, on les sitges, típic sistema d'emmagatzematge autòcton, devien continuar exercint la mateixa funció que aquestes fosses havien exercit durant diversos segles: dipòsits de gra de llavor. Malauradament, desconeixem el moment precís d'obertura de cadascuna d'aquests sitges però la coincidència en les mesures i volum amb la sitja 2.416 (cronògicament separada d'aquestes dues) ens fa pensar que, entre elles, es devia succeir continuïtat i no simultaneïtat cronològica.

La més gran d'aquestes sitges (2.088) té capacitat per a 4.367,56 kg. de cereal. Per tant, com a gra de llavor, tindria capacitat per a conrear unes 25,99 hectàres, produir unes 19.490,03 tones per any i aportar aliments per a unes 70,5 persones any. Xifres pràcticament iguals a les sitges 2.404 i 2.416 amb capacitat per uns 4.024,44 kg. Pensem que la quantitat d'aliment per persona obtinguda en aquests càlculs s'allunya dels nivells d'ocupació d'aquest indret en aquell moment. Per això considerem que un cop reservada la part destinada a l'alimentació i a reserva per a anys de males collites una part fos destinada al comerç. És aquest fet, com podem observar, el que ens

pot ajudar a entendre els canvis que es produiran en la següent etapa i que suposaran la introducció de noves formes d'emmagatzematge.

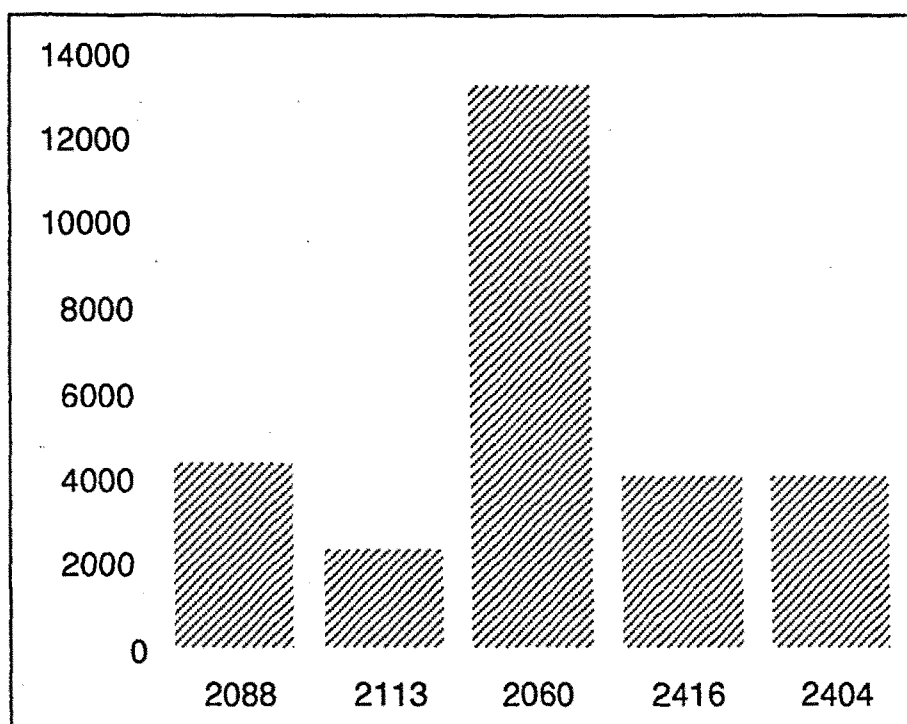


Fig. 1.9.1.1. Capacitat en kg. de les sitges dels Tolegassos

És interessant destacar que la sitja 2.416 s'integra en un establiment que J. Casas, V. Soler i J. Turon (en premsa) interpreten com a una vil·la tardo-republicana perquè ens mostra la pervivència d'elements indígenes dins un àmbit típicament romà. Per tant, s'ha produït un capgirament de la situació anterior. Si en l'estació anterior esmentàvem un jaciment indígena amb elements itàlics (*opus signinum*), ara fem referència a un jaciment romà amb elements indígenes (sitja 2.416). Pensem que aquesta sitja devia mantenir les

mateixes funcions que les precedents perquè, per una banda, la sitja (ja ho hem esmentat en diverses ocasions) no pot estar destinada a l'ús domèstic-familiar, per les seves pròpies limitacions físiques (temperatura i humitat) i, per l'altra, perquè, el gra destinat a un possible intercanvi fos conservat en un altre tipus de contenidor. Efectivament, a prop del jaciment dels *Tolegassos* existeix un altre establiment tardo-republicà i, per tant, cohetani a la primera vil·la, que estava destinat a magatzem. Aquesta estació, conegut actualment com a l'*Olivet d'en Pujol*, era un magatzem amb una capacitat de fins a 75 *dolia* (Casas, 1989, p. 21-46). Curiosament, no se'n trobà cap *in situ* però si que en canvi es trobaren moltes de les fosses excavades a la roca realitzades per a inquirir-les, moltes d'elles retallant-se unes a les altres. Aquest fet és altament significatiu perquè ens pot estar indicant que els *dolia*, i el gra en ells emmagatzemat, estaven destinats a l'intercanvi (ja sigui en un mercat local o, fins i tot, a la mateixa Empúries que es troba a molt poca distància).





Les dues darreres sitges, de les quals en tenim constància al jaciment dels *Tolegassos* són les identificades amb els números 2.060 i 2.113. Si el grup de sitges anteriors es caracteritzava per la seva homogeneïtat aquest, per contra, s'identifica per la seva heterogeneïtat: mesures diferents, formes diferents i reompliments diferents. De la capacitat de les sitges, lògicament diferents, destaca l'altíssim volum d'emmagatzematge de la sitja 2.060: 13 tones de cereal. Aquesta quantitat no s'explicaria només per un augment de la collita en un any excepcional (això no es traslladaria en el gra de llavor sinó en el destinat a autoconsum o intercanvi) sinó que només es pot explicar en un augment del territori pertanyent, i per tant a conrear,

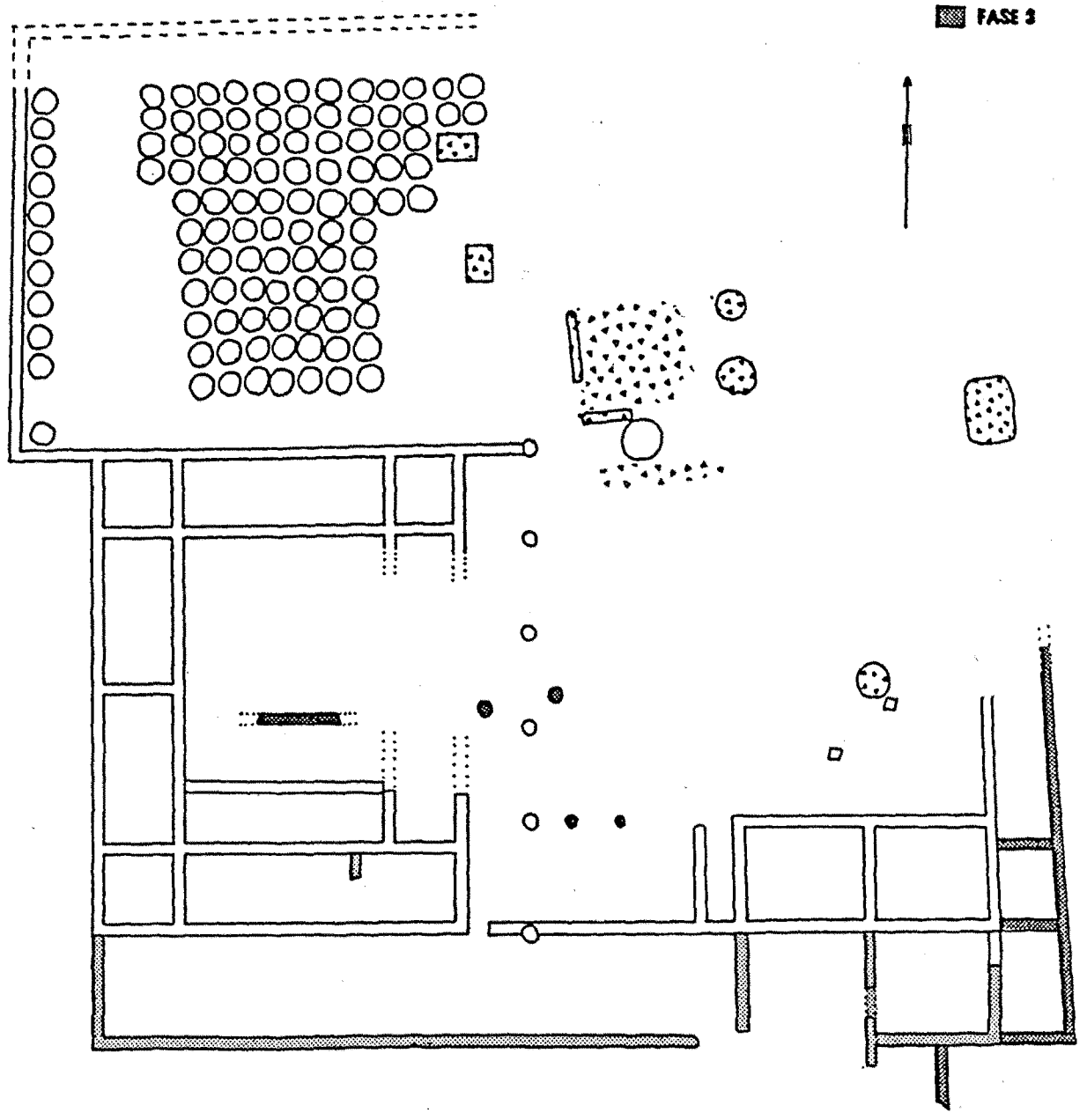
de la vil.la dels *Tolegassos*. Ampliació del territori que, potser, va ser la que va permetre remodelar la vella vil.la tardo-republicana.

Del gra dipositat a la sitja, amb condicions de rendabilitat estandard, es podrien obtenir unes 58,98 tones de producció en una explotació d'un es 79 hectàrees. El resultat d'aquesta producció, menys el gra conservat per a la collita de l'any següent, hauria aportat aliment per a unes 213 persones. Dificilment, la vil.la dels *Tolegassos* gaudia d'aquest nivell de població, i, per tant, bona part d'aquesta producció devia estar destinada a l'intercanvi.

Quan a època augustal es reforma la vil.la s'obliteren aquestes sitges (el fet que entre el material de reompliment es localitzessin elements arquitectònics de la vil.la republicana ens permet associar ambdós successos). També és el moment d'abandó de l'*Olivet d'en Pujol*. Per tant, s'estan produint importants canvis que faran possible o ja anuncien la construcció de la vil.la alto-imperial que tenia un important pati de *dolia* on s'hi emmagatzemaria el cereal conservat anteriorment en les sitges dels *Tolegassos*. En definitiva, s'ha produït una lenta però continuada evolució de formes d'emmagatzematge indígenes cap a formes itàliques, les qual s'adeqüen més als nous tipus d'explotació agràries representades físicament sobre el terreny per les grans vil.las alto-imperals.

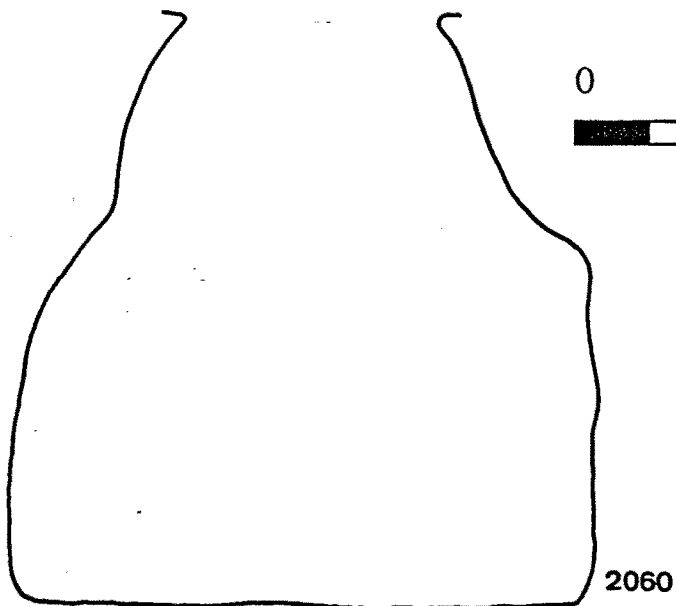
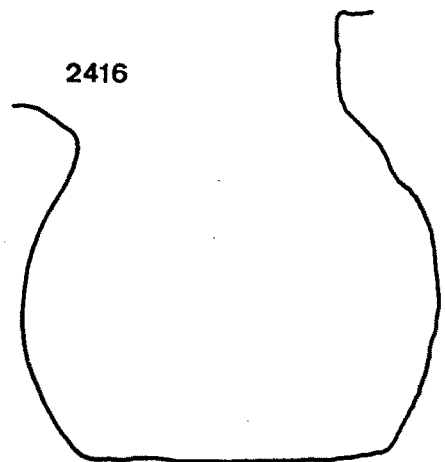
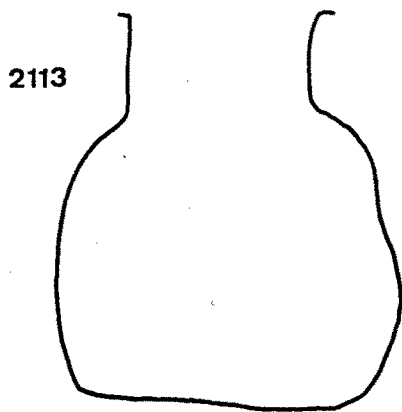
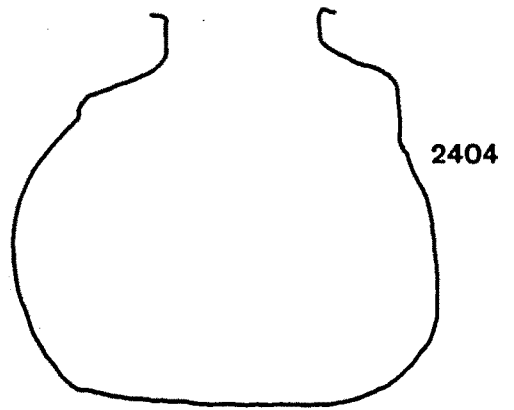
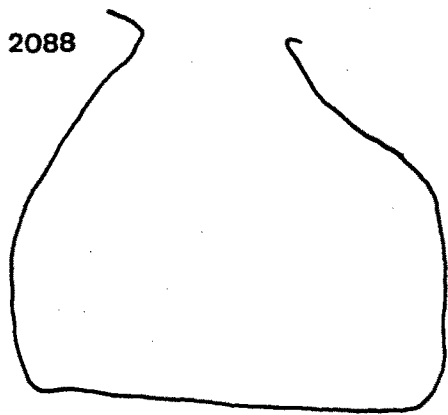
ELS TOLEGASSOS
 VILADAMAT, ALT EMPORDÀ

-  PRECEDENTS
-  FASE 1
-  FASE 2
-  FASE 3



0 10 m.

ELS TOLEGASSOS
VILADAMAT, ALT EMPORDÀ



1.9.2. Olivet d'en Pujol

Aquest jaciment és conegut, bàsicament, per la presència en aquest mateix indret d'un magatzem de *dolia*, excavat i publicat per J. Casas (1989) que funcionaria des de final del s. II fins a les acaballes del s. I aC.. No obstant, cobertes i mig destruïdes per aquest establiment posterior, es van localitzar tres sitges, d'una de les quals només en coneixem la seva existència degut al seu alt grau de destrucció. Les dues restants, Ue. 44 i 47, sabem que foren colgades a la mateixa època, al voltant de la segona meitat del s. IV aC. (Casas, 1989, p 39).

Malgrat la coincidència en la cronologia final de la sitja, ni les dimensions, ni la forma, ni la capacitat d'emmagatzematge són idèntiques. Considerem que la sitja Ue. 47 era lleugerament més petita ja que el seu diàmetre base era d'1,25 per 1,6 m de la sitja 44, i el diàmetre màxim era d'1,33 davant de l' 1,6 m de l'altra. Per altra banda, el calcul teòric de la profunditat indica per a la sitja 44, uns 1,82 m. i per a la sitja 47 , 1,61 m. de profunditat. Aquesta divergència en les mides també es denota en la forma. Així la sitja més petita, la Ue. 47, estaria representada per la forma 9 i la més gran (44) presenta un perfil troncocònic (forma 4) amb parets concaves i amb el diàmetre màxim coincident, gairebé, amb la base.

Malgrat aquestes diferències formals és probable que les sitges fossin utilitzades, almenys en el darrer moment d'utilització, simultàniament. La uniformitat dels reompliments així ho sembla indicar. A la sitja 47 només s'han registrat 109 fragments de ceràmica

i a la 44, 253 fragments. A més a més, el nombre de fragments de la resta de materials és realment baix, ja que en un cas (Ue.47) només s'han comptabilitzat 11 fragments de fauna terrestre i 1 de fauna malacològica i en l'altre (Ue. 44) es comptabilitzen 20 fragments de fauna terrestre i 2 de fauna malacològica, a més a més de la presència de material lític (un molí) en una d'elles.

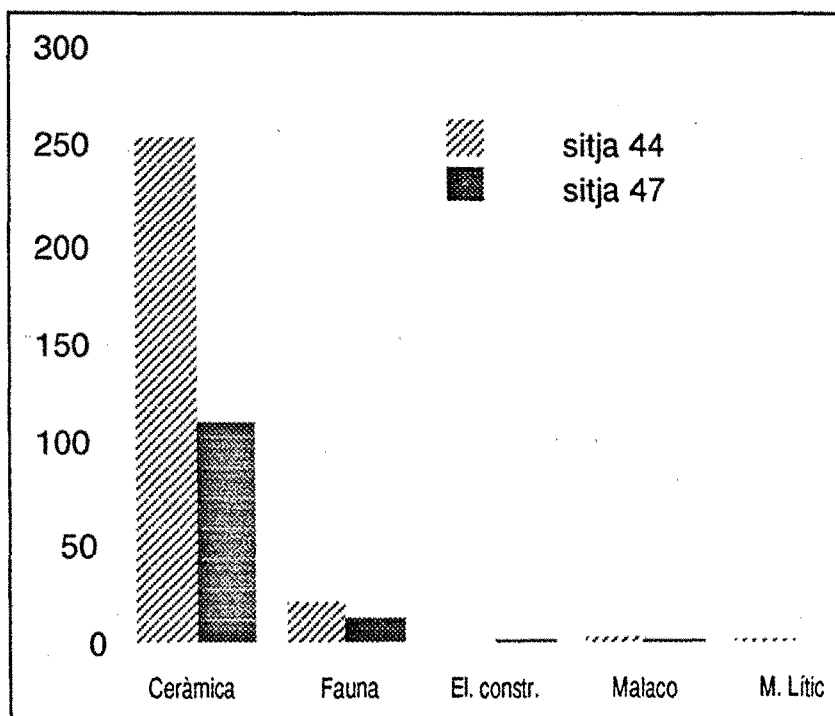


Fig.1.9.2.1. Gràfic del reompliment de les sitges 44 i 47 de l'Olivet d'en Pujol

Per conèixer, l'explotació a la qual es troben lligades aquestes sitges hem fet un càlcul de la capacitat. Així doncs, sabem que la sitja Ue. 47 podia emmagatzemar 1.069,57 kg. de cereal i la sitja Ue. 44 2.923,99 kg., la qual cosa fa una producció total de 3.993,56 kg. Aquestes sitges no tenen relació amb cap hàbitat (no s'ha localitzat cap

mena d'estructura arquitectònica) i per tant descartem que la producció que s'hi conservà podés destinar-se a reserva o comerç d'una petita comunitat d'individus. Si considerem que en aquestes sitges només es conserva el gra de llavor, la sitja 47 es relaciona amb una producció de 4,7 tones obtingudes de l'explotació de 6,36 hectàrees, la qual cosa proporcionaria aliment per 17 persones. La sitja 2, més gran equival a la producció de 13,05 tones per una superfície de 17,40 hectàrees i aliment per a 45 individus.

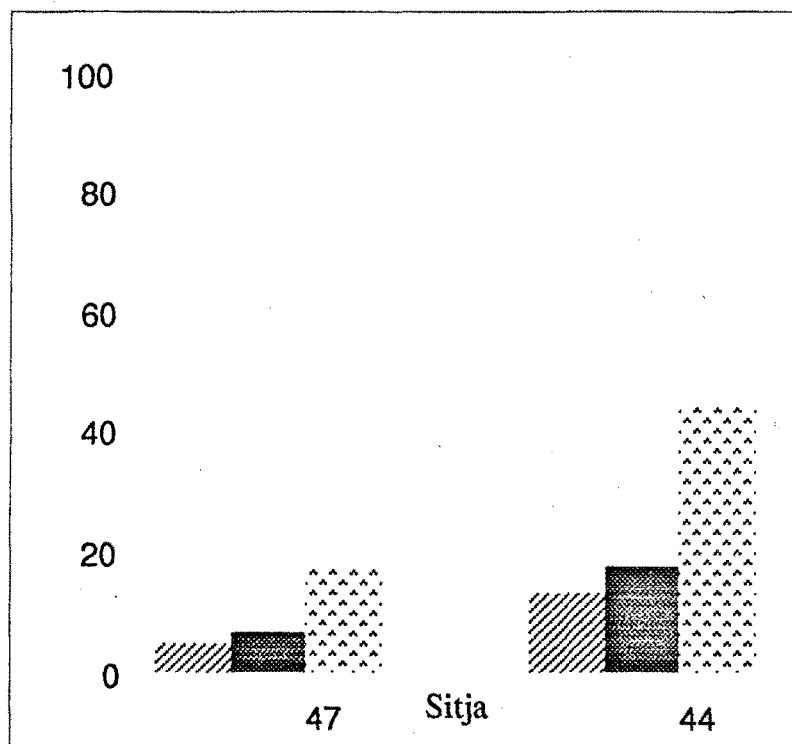


Fig..1.9.2.2. Producció en tones, extensió en hectàrees i aliment per individus de les sitges de l'Olivet d'en Pujol.

El fet que les tres sitges fossin obliterades en el mateix moment i la coincidència del seu reompliment, ens permet afirmar que devien funcionar respecte a una mateixa explotació agrària i que, per tant, les

diferències entre una i altra sitja s'han de relacionar amb la mateixa dinàmica del procés de recollida. El volum de producció, i sobretot, la capacitat alimentària que se'n deriva relacionen aquests sitges amb algun assentament tipus poblat. Per l'absència de poblats o *oppida* en aquest indret o a prop seu, l'única possibilitat de relació de les sitges amb un nucli de població és amb Empúries que és l'assentament urbà que hi ha més a prop d'aquest jaciment.

1.9.3 Palau Borrell

J.Ma Nolla i J. Casas (1984, p. 111) esmenten aquest jaciment com a un possible camp de sitges. Segons aquests autors hi hauria sis sitges que foren reomplertes de terra en època recent. En una d'elles hi havia ceràmica grollera medieval. És possible, no obstant, que el seu origen sigui antic i que tinguin un reompliment secundari en l'època medieval, tal i com succeix a la *Vila Vella* de Tossa de Mar. En tot cas, aquesta suposició és gairebé impossible de comprovar.

1.9.4. Puig de la Verneda

Aquest jaciment està format per una sola sitja, la qual fou divulgada per J. Casas (1991, p. 18). Aquesta sitja té la boca excavada a l'argila i la resta a la roca natural del terreny. Les mides són força grans ja que la profunditat és de 2,70 m. No obstant, és força excepcional la mida del diàmetre màxim, amb uns 3,20 m., superant àmpliament la profunditat esmentada.

La forma (parets còncaves i fons còncau, diàmetre màxim superant la profunditat) recorda les sitges del jaciment de *Saus*, concretament la sitja núm 2 ja que ambdues presenten la forma 2 de Nador. No obstant, en aquell cas la boca era del tipus senzill i en aquest presenta forma de tub, amb una alçada d'uns 60 cm. Aquest seria un espai no utilitzat per emmagatzemar sinó que s'utilitzaria per dipositar diferents capes de terra i palla que servien per aïllar el cereal que s'hi conserva. En aquest cas, la sitja del *Puig de la Verneda* podria emmagatzemar uns 3.650,4 kg. de cereal, la qual cosa ens dóna una producció resultant del conreu de 4,86 ha. Aïllada, sense cap mena de relació amb altres sitges ni amb cap assentament ens recorda les sitges destinades a llavor. En aquest cas, la producció de l'explotació seria de 16,29 tones, les hectàrees, unes 21,72. i alimentació per a 56 persones durant un any.

Un dels trets excepcionals d'aquesta sitja és que es va trobar buida (Casas, 1991, p. 18). Aquest fet, il·lustra força bé dos aspectes de l'emmagatzematge en sitges. En primer lloc, la tapadora de la sitja estava formada per una llosa, la qual cosa confirma que les lloses que a voltes es troben en camps de sitges s'utilitzaven per a tapar-les. En segon lloc, que l'utilització de la sitja no implicava el seu colgament amb terres d'escombrera i que, en cas de voler-se reutilitzar es podia deixar tapada i buida, tal com, creiem, va succeir en aquest cas.

Pel fet de descobrir-la buida ens és impossible datar-la. No obstant, l'hem inclòs dins el món ibèric perquè aquesta sitja està situada en un àrea on se n'han localitzat moltes altres, en aquests

casos del tot segur, de l'època ibèrica o baix-republicana (com per ex. l'Olivet d'en Pujol o els Tolegassos).

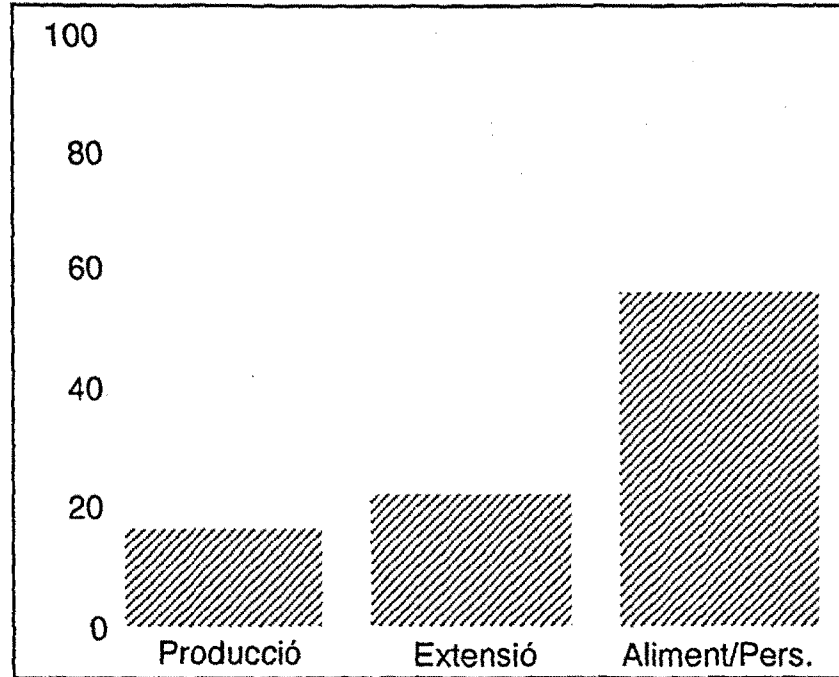

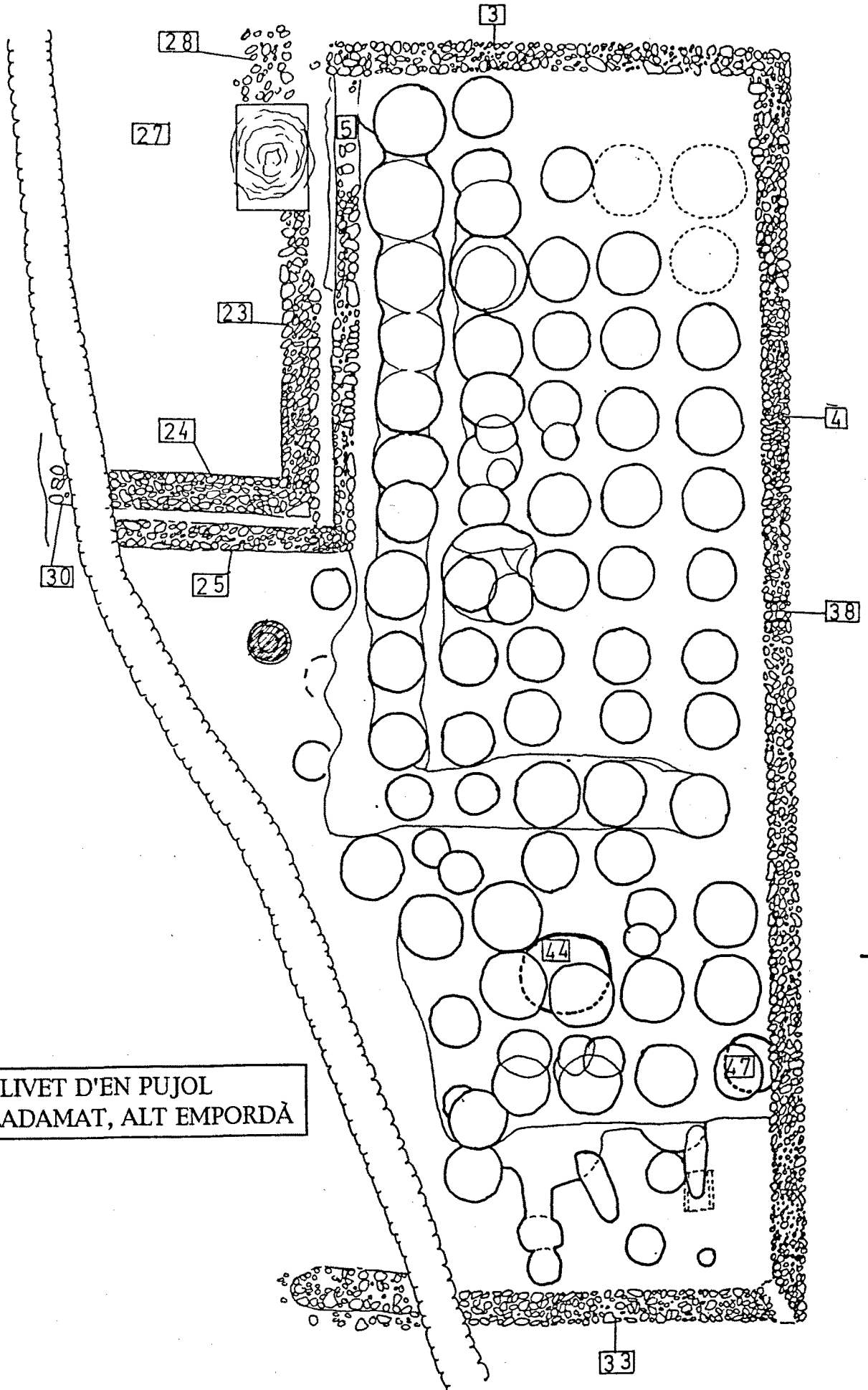


Fig.1..9.4.1. Calcul de la producció en tones, extensió en hectàrees i aliment per persona de la producció de la sitja del Puig de la Verneda



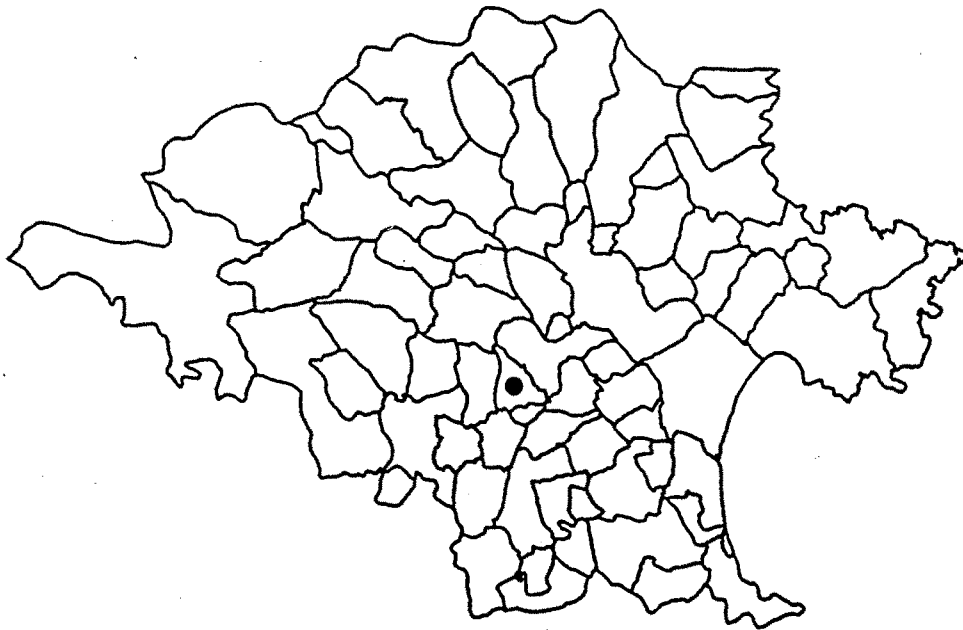
L'OLIVET D'EN PUJOL
VILADAMAT, ALT EMPORDÀ

0 5 m



1.10. VILAFANT

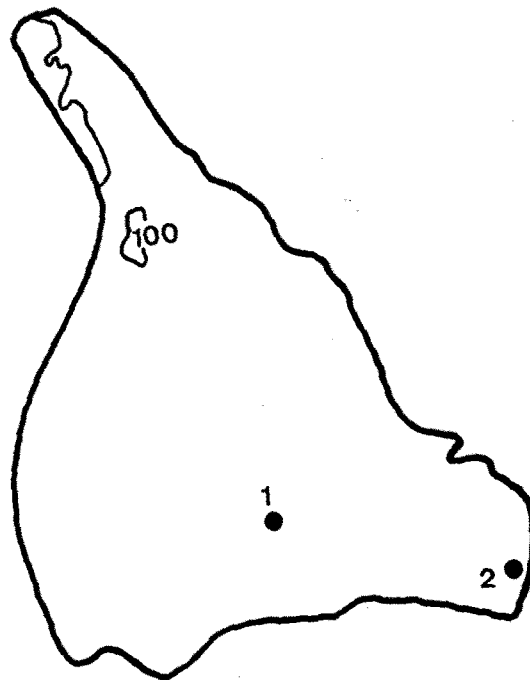
El municipi de Vilafant està situat entre el Terraprim d'Empordà (és per això que en la zona trobem petites ondulacions que formen un relleu molt suau) i la plana al·luvial. L'altra característica geogràfica del municipi és la seva pertanyença a la vall mitjana del riu Manol, afluent de la Muga. (Badia, Bolós i Puigdevall, 1992, p. 139-140).



L'emmagatzematge de cereals en sitges al nord-est de Catalunya

1. Bòbila d'en Solé

2. El Terral



1.10.1. Bòbila d'en Solé

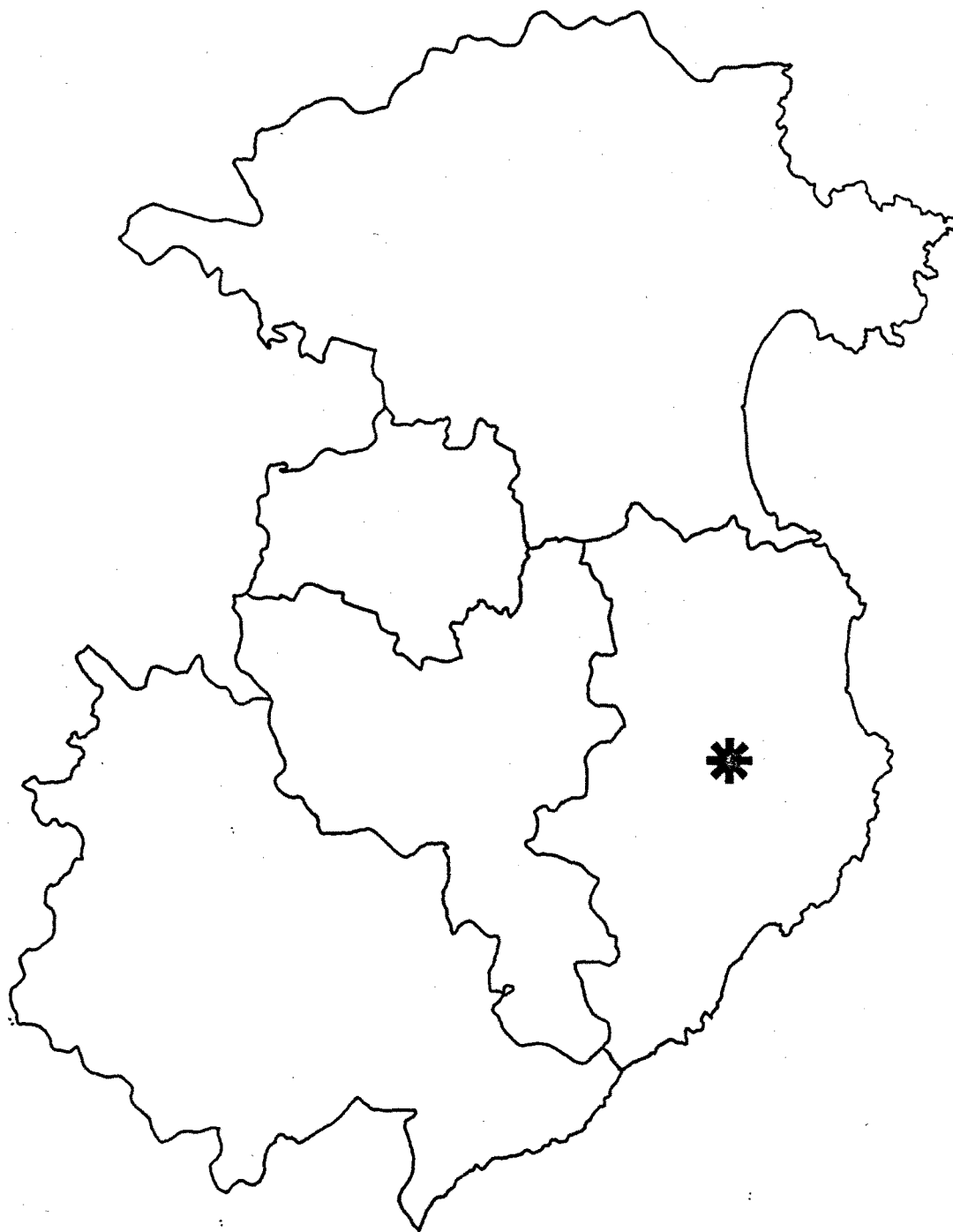
Estació de la qual només es té la notícia de l'existència de sitges amb presència de grisa emporitana.

1.10.2. El Terral

Aquest jaciment està format per una sola sitja que es localitzà durant les obres de l'autopista de Girona a La Jonquera (Martín, 1975, p. 24) . Aquesta fossa, de la qual no en coneixem la forma devia estar escapçada en el moment de la seva excavació ja que la profunditat (1,25 m.) equivalia justament a la meitat del seu diàmetre màxim (2,50 m.) que era, alhora, el diàmetre de la base.

El reompliment d'aquesta sitja estava format per algun material del s. IV aC. (àmfora massaliota i àtica) i, principalment, per materials del s. II aC., concretament del tercer quart d'aquest segle. La intervenció arqueològica no va documentar cap hàbitat que s'hi relacionés. Per tant, aquesta sitja no es pot assimilar amb altres camps de sitges que s'associen arquitectònicament a un petit establiment rural, com la *Casa del Racó* a Sant Julià de Ramis sinó que s'ha de relacionar amb altres camps de sitges com el de la *Bòbila de Can Rafael Ginesta* de Cornellà de Terri que no estan acompanyats d'elements estructurals. En conseqüència, pensem que es tracta d'una sitja dedicada a l'emmagatzematge de llavors, el centre agrícola del qual és un establiment de seu entorn que ara per ara desconeixem.

2. BAIX EMPORDÀ



2.1. CALONGE

El terme municipal de Calonge està situat en l'extrem oriental de les Gavarres, que en part s'allarga fins al mar, en el sector de Treumel. Aquesta zona té la seva màxima elevació en el Puig Cargol (359 m.) al nord-est. En aquest lloc la muntanya de Can Mont forma una extensa zona muntanyosa, amb vessants força abruptes (Badia, Bolós i Puigdevall, 1991, p. 412) Entre les muntanyes i el mar hi ha la plana regada per la riera de Calonge, formada per la confluència de les rieres Cabanyes i Rifred que davallen de les muntanyes Gavarres i formen una zona de costa baixa i arenosa (Badia, 1977, p. 123).



1. Can Roi Treumel



2.1.1. *Can Roi Treumel*

El poblat de *Castell Barri* es troba situat al cim de la muntanya de Can Mont, a una alçada d'uns 300 m. s.n.m. Les dades que es coneixen d'aquest assentament són poques i únicament fan referència a la possibilitat de la presència d'alguna estructura defensiva, d'alguna cabana i de la cronologia global del jaciment que situaríem entre l'ibèric ple i la primera meitat del s. I aC. Les dades que tenim d'aquest poblat són dels anys 40 (Oliva, 1946-47, p. 288-293; Pericot, 1947, p. 170; Caner, 1949, 311-315), per bé que molt recentment s'hi ha efectuat un intervenció arqueològica que es troba en procés de publicació.

En un indret a prop de la costa, *Can Roi Treumel*, Caner (1956-157, p.265-268) indica l'existència de tres sitges que havien estat reomplertes amb *tegulae*, ceràmica romana, fauna i un molí. Possiblement, aquestes sitges tinguin relació amb el poblat de *Castell Barri* però degut a la pobresa de dades no podem elaborar cap hipòtesi de funcionament i tan sols esmentar la seva existència.


UNIVERSITAT DE GIRONA

Departament de Geografia, Història, Història de l'Art

TESI DOCTORAL

L'EMMAGATZEMATGE DE CEREALS EN SITGES D'ÈPOCA
IBÈRICA AL NORD-EST DE CATALUNYA

Doctorand



Josep Burch i Rius

Director



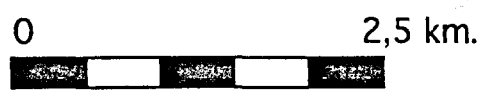
Josep Maria Nolla i Brufau

2.2. PALAFRUGELL

El litoral del municipi està caracteritzat per ser abrupte i per l'existència de petites cales. De fet, aquest sector pertany al massís de Begur que juntament amb les Gavarres forma l'extrem septentrional de la Serralada Litoral Catalana. Per l'oest limita amb una estreta plana al·luvial, el Corredor de Palafrugell que pel sud connecta amb la badia de Palamós, també limitada per les Gavarres.



1. Sant Sebastià de la Guarda



2.2.1. *San Sebastià de la Guarda*

En aquest indret es troba un poblat ibèric que s'extén, amb una superfície considerable, pels cims de la muntanya de Sant Sebastià de la Guarda. Des de l'any 1984 al 1987 es portaren a terme diverses campanyes arqueològiques que van posar al descobert diversos àmbits arquitectònics i que van permetre establir la cronologia marc del poblat que cal situar entre el s. VI i final del s. II aC (Barti i Plana, 1989b, p. 36-44) . Finalment, una excavació d'urgència realitzada l'any 1993 va localitzar les 3 primeres sitges a l'extrem meridional del jaciment juntament amb restes de diversos hàbitats. Aquesta intervenció d'urgència va tenir continuïtat en una altra realitzada l'any 1995, en la qual s'excavaren 6 sitges més (LLinàs, 1994, p. 57-62; LLinàs, 1995).

La poca extensió superficial de les excavacions d'urgència realitzades els anys 1993 i 1995 no permet situar topogràficament les sitges en relació al poblat. No obstant, el fet que estiguin situades en una de les zones més amples del cim de la muntanya ens indueix a pensar que les 6 fosses documentades formaven part d'un extens camp de sitges, de manera semblant a les localitzades a *Castell la Fosca* (Palamós) o *Punta Guíxols* (Sant Feliu de Guíxols).

Pel que fa a les dimensions de les sitges podríem distingir dos grups. El primer molt homogeni format per les sitges 2.039, 2.064, 3.035, 3.037, 3.043 i 3.045 que es caracteritza per profunditats superiors als 2 m. i que en algun cas arriba als 2,56 m. El segon grup,

més heterogeni, està format per sitges (1,031, 2,049 i 3,049) que no arriben als 2 m. d'alçada

El primer grup presenta una mitjana de 2,38 m. de profunditat per 1,86 m. de diàmetre màxim. Per tant, hi ha una tendència a la construcció de fosses de tipus allargat. Concretament, les formes representades dins aquest grup són la 7, 9, 10 i una indeterminada, sense que es pugui establir el predomini d'una forma sobre les altres. En tot cas, destaquem la coincidència entre la forma 10 i les sitges amb major capacitat. Així les sitges amb aquesta forma tenien capacitat per emmagatzemar aproximadament 4.413,35 kg. (s. 2064) i 3.669.04 kg.(s. 3035). Pel que fa al segon grup de sitges, les formes representades són totalment diferents (la 4, 5 i 8) amb profunditats, capacitats i diàmetres màxims totalment divergents

Desconeixem quin tipus de producció s'hi emmagatzemava i quina destinació tenia. Malgrat tot, la seva situació geogràfica i topogràfica sí que ens proporciona alguna, encara que poca, informació. Situades a l'àrea d'un poblat ,al costat del mar i de cales importants, com la mateixa platja de Llafranc, podien ser sitges destinades a emmagatzemar cereals que serien intercanviats a través del mar, però també podien tenir altres finalitats, com per exemple reserves alimentàries. En tot cas, descartem que a les sitges de *Sant Sebastià de la Guarda* es diposités gra de llavor. Rebutgem aquesta possibilitat per la seva situació geogràfica, entoronada, al costat o, fins i tot, dins del poblat i allunyada de la plana al.luvial (agrícola) del corredor de Palafrugell. Per contra, les sitges de gra de llavor s'haurien

de buscar més cap a l'interior, al costat de les terres de conreu, en l'esmentat corredor.

Sobre les dues possibilitats que hem esmentat, pensem que la considerable distància i els forts pendents que hi ha entre la platja-port i el cim del poblat faria difícil pensar en dipòsits de tipus comercial perquè primer caldria pujar els cereals al poblat des de la plana i després tornar-los a transportar fins a la costa. En canvi, la posició enturonada de les sitges, associades directament al poblat, s'entendria si aquestes estiguessin destinades a conservar aliments, en forma de reserva, per a la població de *Sant Sebastià de la Guarda*.

El període d'emmagatzematge de cada producció el desconeixem però la cronologia de la sitja 2.049 indica la perdurabilitat d'una sitja. Aquesta sitja va ser oberta a mitjan del s. III aC, cronologia que es proposa per la datació del estrats més moderns afectats per l'excavació d'aquesta fossa. L'esmentada sitja també va ser obliterated a final del s. III aC; per tant, tindria un període d'utilització aproximat d'una cinquantena d'anys, coincidint amb el període d'ús d'alguna sitja del *Nucli urbà* de Perelada. És difícil explicar un funcionament de tipus anual perquè el desgast físic de la pròpia sitja, bàsicament el desgast de la boca, no permetria aquest aprofitament continuat. Per altra banda, si tenim en compte l'utilització de les sitges als països magribis podem observar que el gra conservat en sitges que no són de llavor es manté ensitjat dos, tres o quatre anys (tot i que és possible mantenir durant un període de temps més llarg la producció emmagatzemada també augmenta el risc de malmetre la collita per les possibilitats d'introducció d'aigua o aire). Per tant, pensem que durant

aquesta cinquantena d'anys s' hauria pogut buidar i omplir la sitja, com a màxim, entre 12 i 25 vegades.

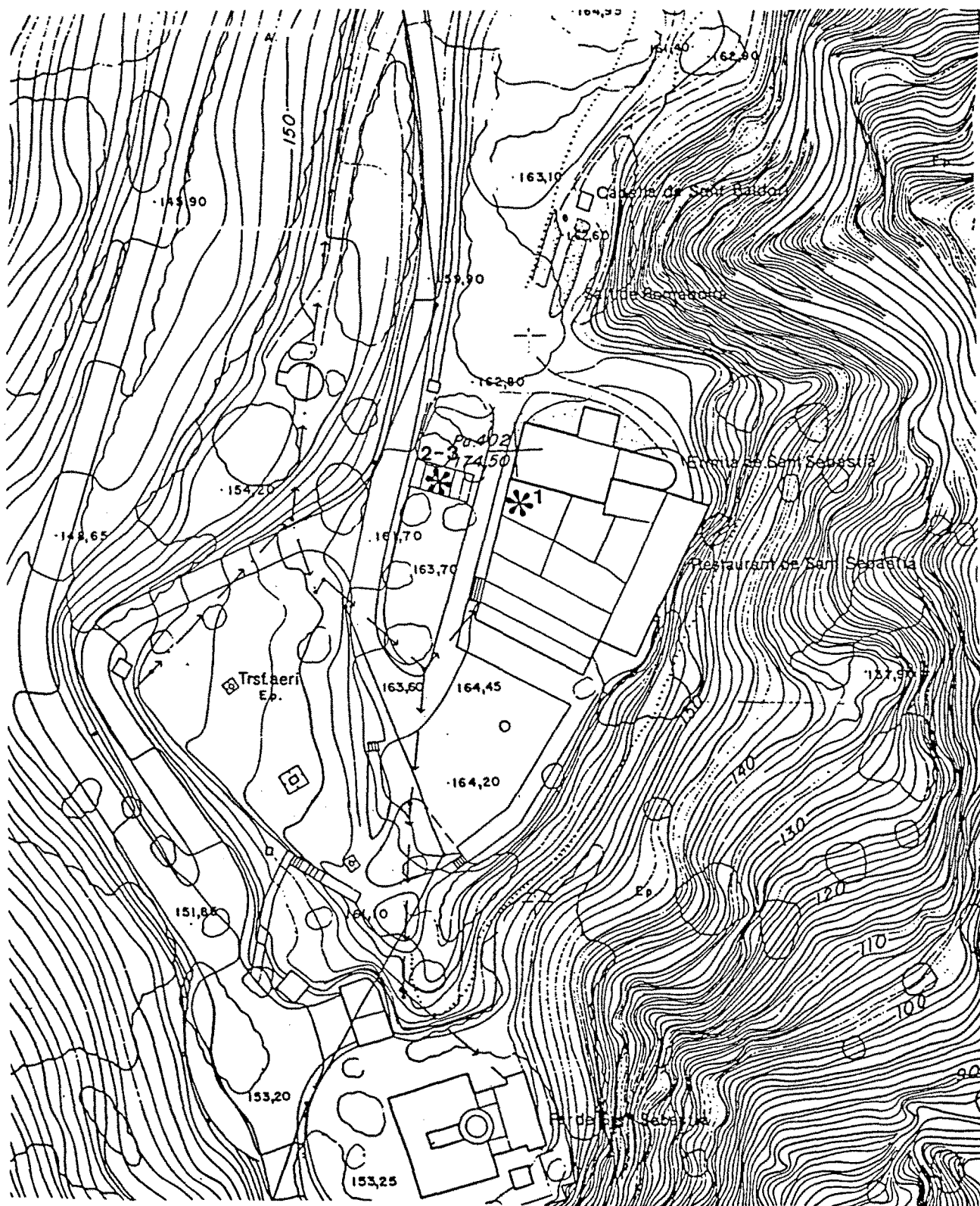
Un cop les sitges havien perdut la seva inicial funció d'emmagatzematge es van omplir de material divers, tal i com ho indica l'estratigrafia arqueològica de les sitges. Així, la terra abocada es caracteritza per la seva heterogeneïtat: pedres, argiles toves i compactes, sorres, etc. El material, per la seva banda, que s'hi ha localitzat també és força heterogeni, per bé que en les nou sitges predomina de manera absoluta la ceràmica. Entre les altres restes localitzades destaquen els fragments de fauna que també apareix en totes les sitges però amb menys quantitat que la ceràmica. La fragmentació del material abocat, la poca quantitat de fauna, i la cronològia idèntica per a tots els estrats d'una mateixa sitja ens indica que aquestes sitges no van ser utilitzades a manera d'abocador domèstic sinó que van ser omplertes amb la voluntat d'aplanar el terreny.

La cronologia d'obliteració d'aquestes sitges no és la mateixa per a les nou. Per contra, s'esglaonen amb el temps ja que n'hi ha una d'obliterada a final del s. V i primera meitat del s. IV aC., una segona de la segona meitat del s. IV aC., una tercera de la segona meitat del s. III aC. i, finalment, 6 colgades a la primera meitat del s. II aC. Dins aquest gran grup és possible que hi hagin, alhora, diversos moments de colgament. Els materials utilitzats són força heterogenis ja que en dos casos només hi havia ceràmica i fauna, en uns altres dos a aquests dos materials s'hi afegeix la fauna malacològica i, finalment, en altres

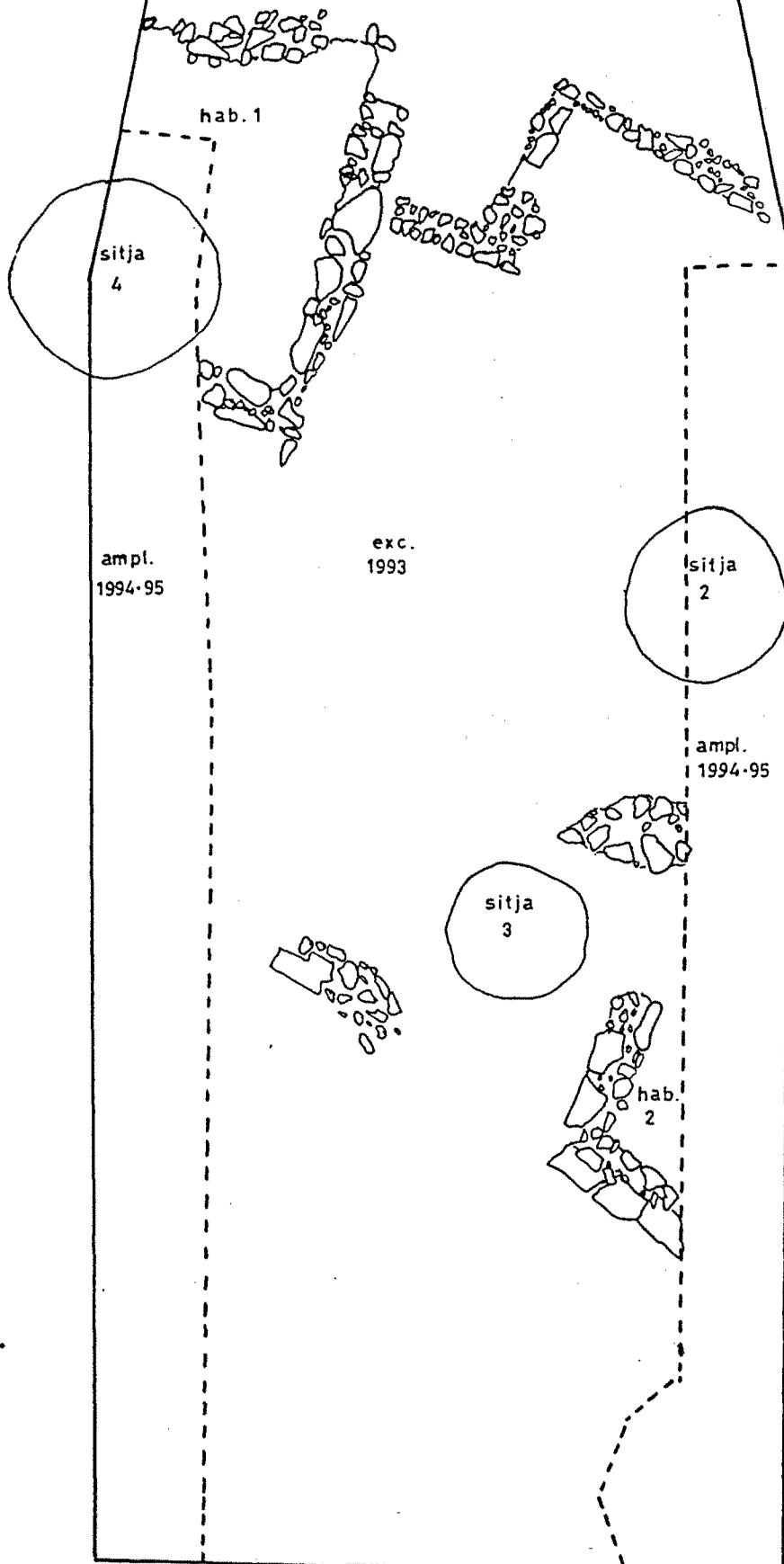

dos hi havia més de quatre tipus de restes materials. No obstant, aquesta divisió no té cap més coincidència formal, ni de capacitat, etc.

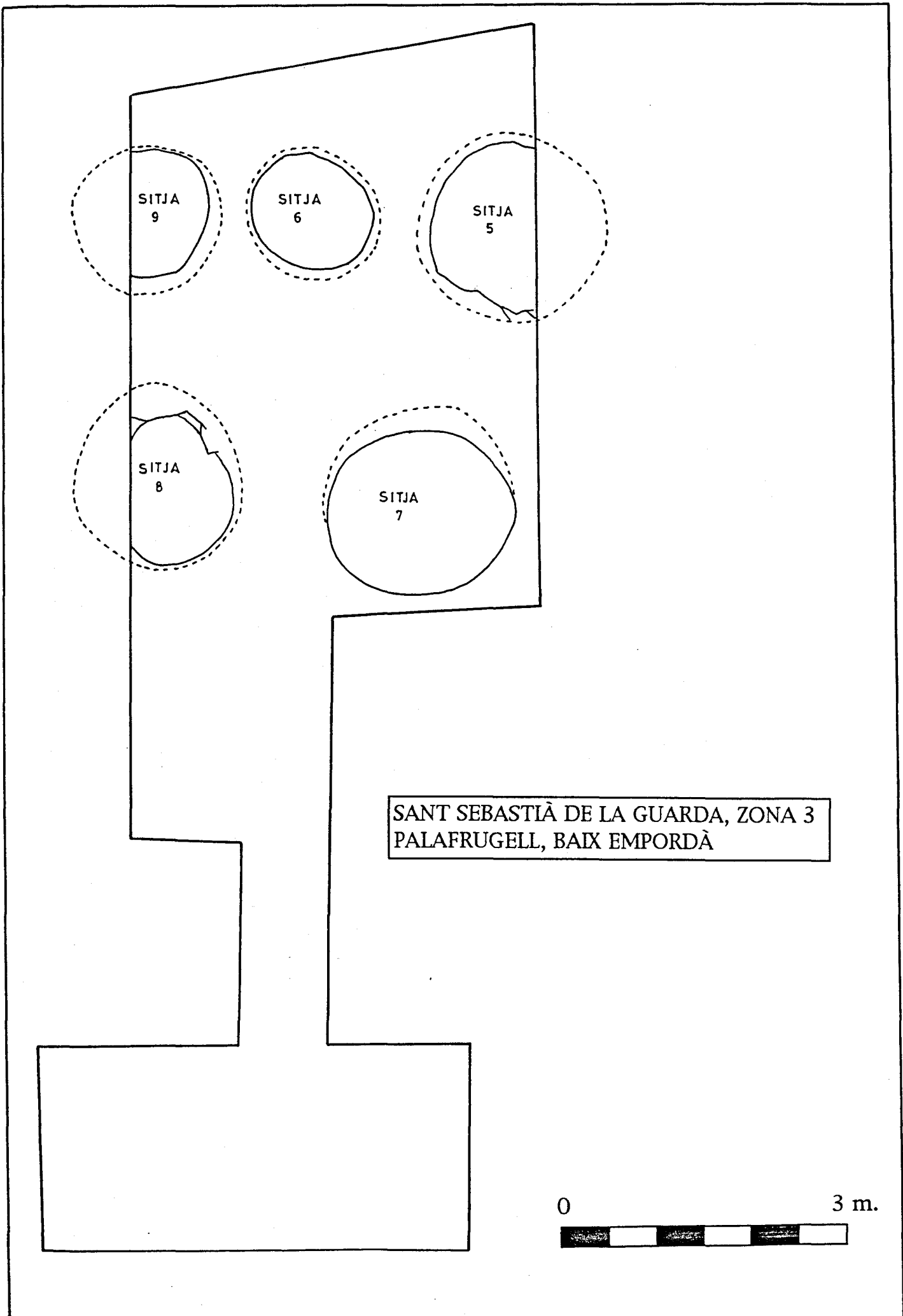
Aquest esglaonament cronològic ens indica la diversitat de causes que devien propiciar el colgament de les sitges. La causa d'obliteració de les primeres ens és totalment desconegut però pensem que es poden tractar de causes intrínseques al propi desgast físic de les sitges ja que, malgrat l'abandonament puntual de les sitges, l'àrea no s'abandona com a zona d'emmagatzematge. Una altra interpretació és necessària per explicar les causes d'obliteració de les 6 sitges del s. II aC. En aquest cas, després d'aquests colgaments no documentem cap altra sitja. Aquest fet és prou indicatiu dels canvis que es deuen estar produint en l'àmbit dels poblats ibèrics i en aquest cas concret del de *Sant Sebastià de la Guarda*. No podem relacionar aquestes obliteracions amb l'abandonament del poblament que es produeix més tard, a final del s. II aC. Per tant, és possible que les sitges fossin abandonades o bé com a resposta a canvis tecnològics que suposen l'adopció de nous mètodes d'emmagatzematge o de canvis urbanístics que implicarien el trasllat del camp de sitges. Sense cap mena de dubte, la resposta a aquestes qüestions només l'obtindrem una vegada excavada una àrea més gran del poblament ibèric que superi l'àmbit d'actuació de les excavacions d'urgència efectuades fins ara.

SANT SEBASTIÀ DE LA GUARDA
PALA FRUGELL, BAIX EMPORDÀ



SANT SEBASTIÀ DE LA GUARDA, ZONA 2
PALAFRUGELL, BAIX EMPORDÀ



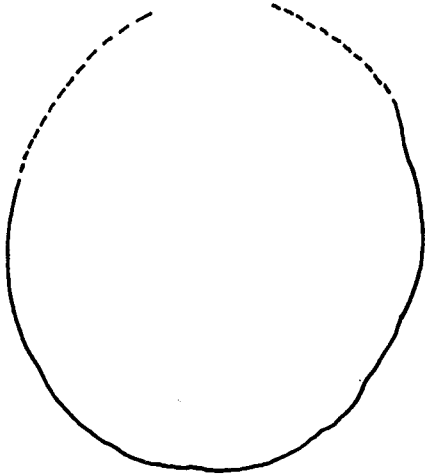


SANT SEBASTIÀ DE LA GUARDA, ZONA 3
PALAFRUGELL, BAIX EMPORDÀ


0 3 m.

SANT SEBASTIÀ DE LA GUARDA
PALAFRUGELL, BAIX EMPORDÀ

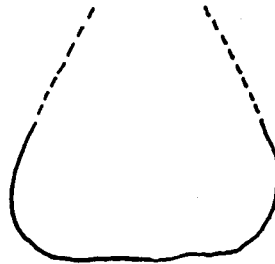
2064



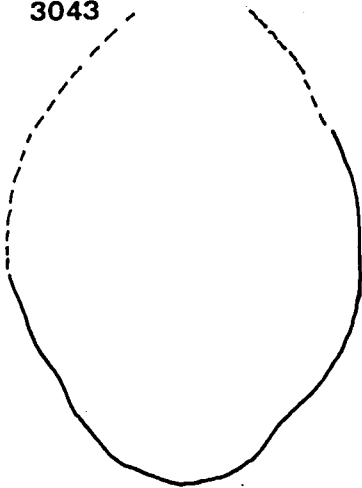
2039



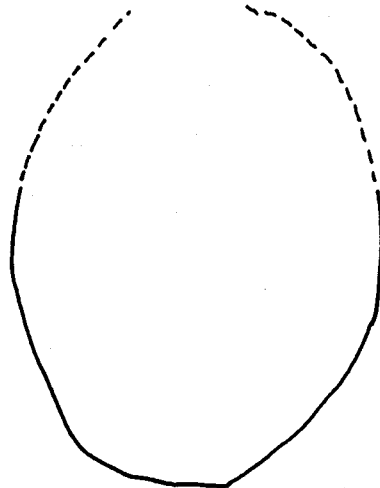
3049



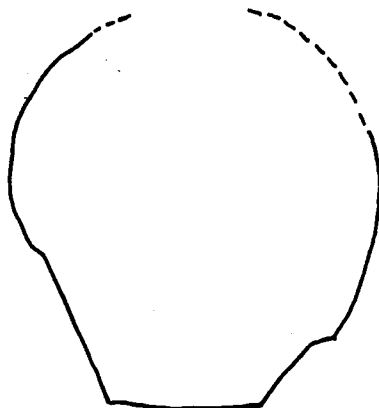
3043



3035




3045



0

2 m.

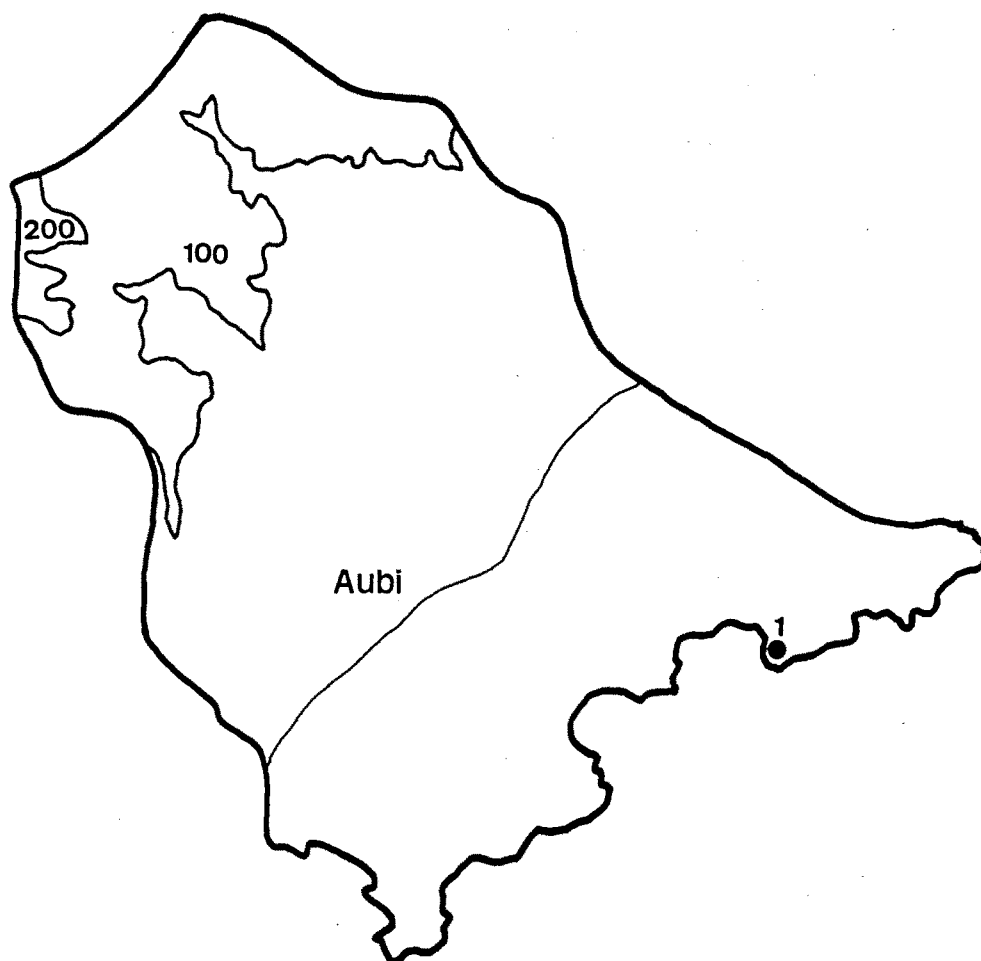


2.3. PALAMÓS

El municipi de Palamós està situat en el litoral gironí, concretament en la badia del mateix nom. Les terres planes del poble s'estenen per l'interior a través del corredor de Palafrugell i estan regades per la riera d'Aubi. Una part del seu territori és accidentat ja que s'hi localitzen alguns contraforts de la serra de les Gavarres i part del litoral presenta un sector de costa accidentada i retallada que dóna lloc a diverses cales, com les de Sa Cobertora del Castell (Badia, Bolós i Puigdevall, 1992, p. 402-403)



1. Castell



2.3.1. *Castell*

El jaciment arqueològic de Castell està situat en el litoral del Baix Empordà. Concretament, es localitza en una mena de península que entra en el mar i que està unida a terra ferma per un petit istme de només 5 m. d'amplada. A banda i banda de península hi ha dues platges: una més gran, al sud, coneguda amb el nom de la Fosca i una segona, al nord, protegida dels vents i que constitueix un excel·lent port natural.

En aquest indret s'excavà a la dècada dels 40 un interessantíssim poblat ibèric. Les excavacions no van tenir continuïtat i des d'aleshores ençà només s'ha efectuat algun estudi sobre les velles excavacions (Martín, 1977b, p. 239-247) o entorn algun material molt concret, com el de J. Casas (1979) sobre la ceràmica campaniana. Entre les estructures localitzades destaca un pany de muralla edificat amb carreus de granit que separa la part alta del poblat d'una zona oberta coneguda com la plaça de les sitges. També sobresurten algunes cisternes (molt similars a les del poblat del *Puig de Sant Andreu*) que es poden datar de final del s. III i principi del s. II aC.

Es desconeix pràcticament tot de l'urbanisme de *Castell*, (l'àrea excavada és molt reduïda) excepte una zona que es coneix amb el nom de plaça de les sitges i que està situada molt a prop de l'istme. Segons J. Casas (1979) en aquesta plaça es poden diferenciar dos nivells diferents. Per una banda, el format per la roca natural i les sitges. Per l'altra, el colgament de les sitges, l'aplanament de tota la zona i la

construcció d'un conjunt de cabanes al voltant d'una plaça o espai obert.

Els diaris de les excavacions no aporten dades sobre les característiques formals de les sitges. Només informen de la quantitat del material extret del seu interior així com de les característiques de les peces més notables. El reompliment de les sitges és similar a molts del nord-est de Catalunya: ceràmica, fauna, malacològics, ferro, bronze, fusaioles, *pondera*, etc. Tampoc sabem en quina proporció van apareixer els esmentats materials ja que aquests es barrejaren en incloure en el mateix reompliment material procedent de diverses sitges.

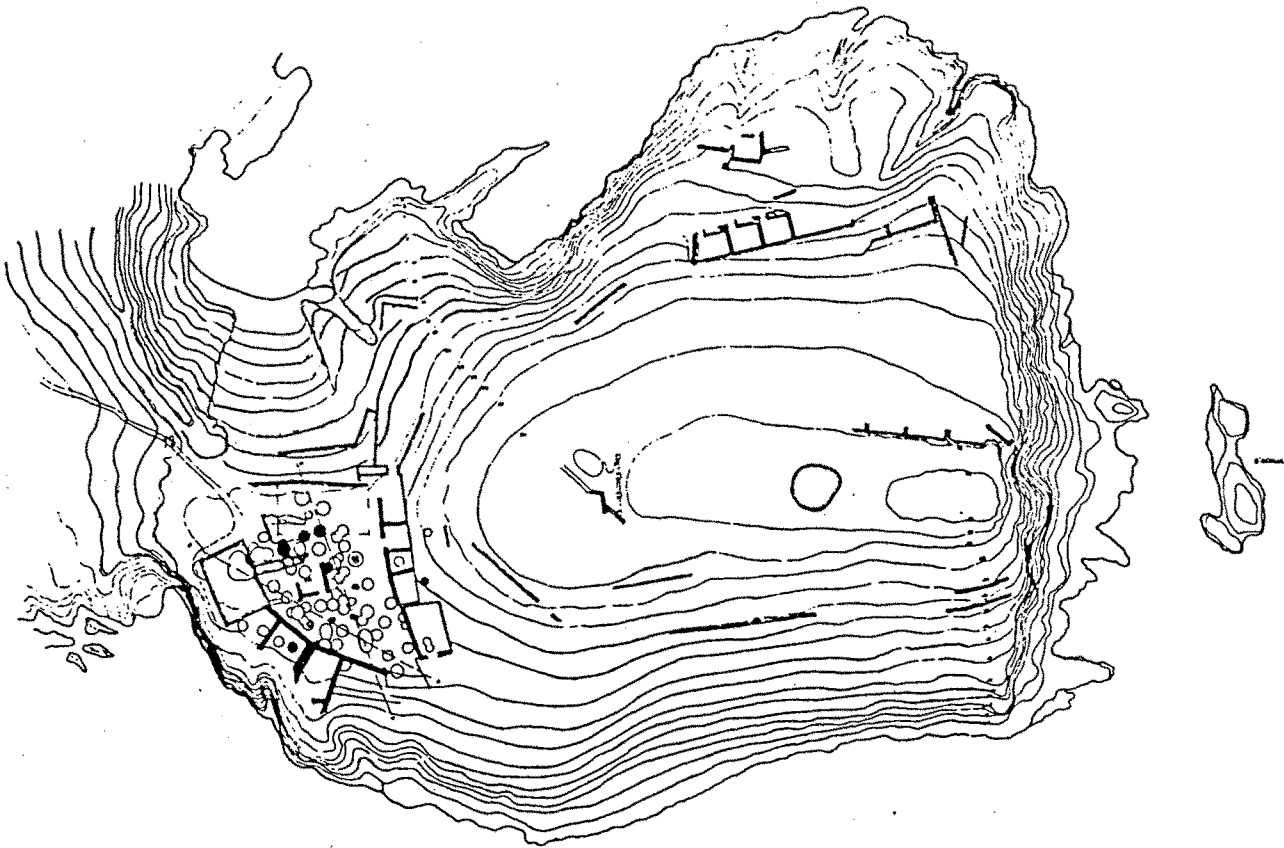
Per tot això, el més notable de la informació de les sitges de Castell és la seva cronologia global. Segons E. Pons (1994, p. 109-11) les sitges 6, 14, 24, 10B, 33, 34 i 36 són les més antigues per la presència de ceràmica a mà engalbada i la seva tècnica decorativa de l'acanalat i el cordó imprès. Aquest fet les situa en la tercera etapa de la transició (625-575 aC.) de l'Edat del Bronze a l'Edat del Ferro. A més a més, considera aquestes sitges com a fosses del tipus cabana enfonsada, de característiques molt semblants a les del *Mas Castellar de Pontós* (sitja 16) o les de l'*Illa d'en Reixac* o del *Puig de Sant Andreu*. Certament, en totes aquestes sitges apareix aquest tipus ceràmic però també registrem materials típics tardo-republicans (engalba blanca, Dressel 1B, ceràmica campaniana) i fins i tot d'època del principat d'August (TS. itàlica, pasta micàcia, Pascual 1, etc.). Per tant, tot i tenir present l'existència d'aquesta ceràmica, hem de rebutjar la data proposada per Pons per a aquestes sitges.

La sitja amb el reompliment més antic és la 29 que podríem datar en el s. IV aC. D'abans de la conquesta romana només podem datar una altra sitja, la 3A, en el s. III aC. La resta es data de principi del s. II aC. fins al primer terç del s. I dC., i més concretament dins el s. I aC. i els primers anys del s. I dC. Així doncs, podríem considerar aquesta zona com un camp de sitges (rebutjant alhora la interpretació de cabana enfonsada per alguna d'elles) datable entre el s. IV aC. i el primer terç del s. I dC. i molt similar al d'altres camps de sitges de poblats de la costa del nord-est català, com *Punta Guíxols*, *Sant Sebastià de la Guarda* o *Vila Vella*.

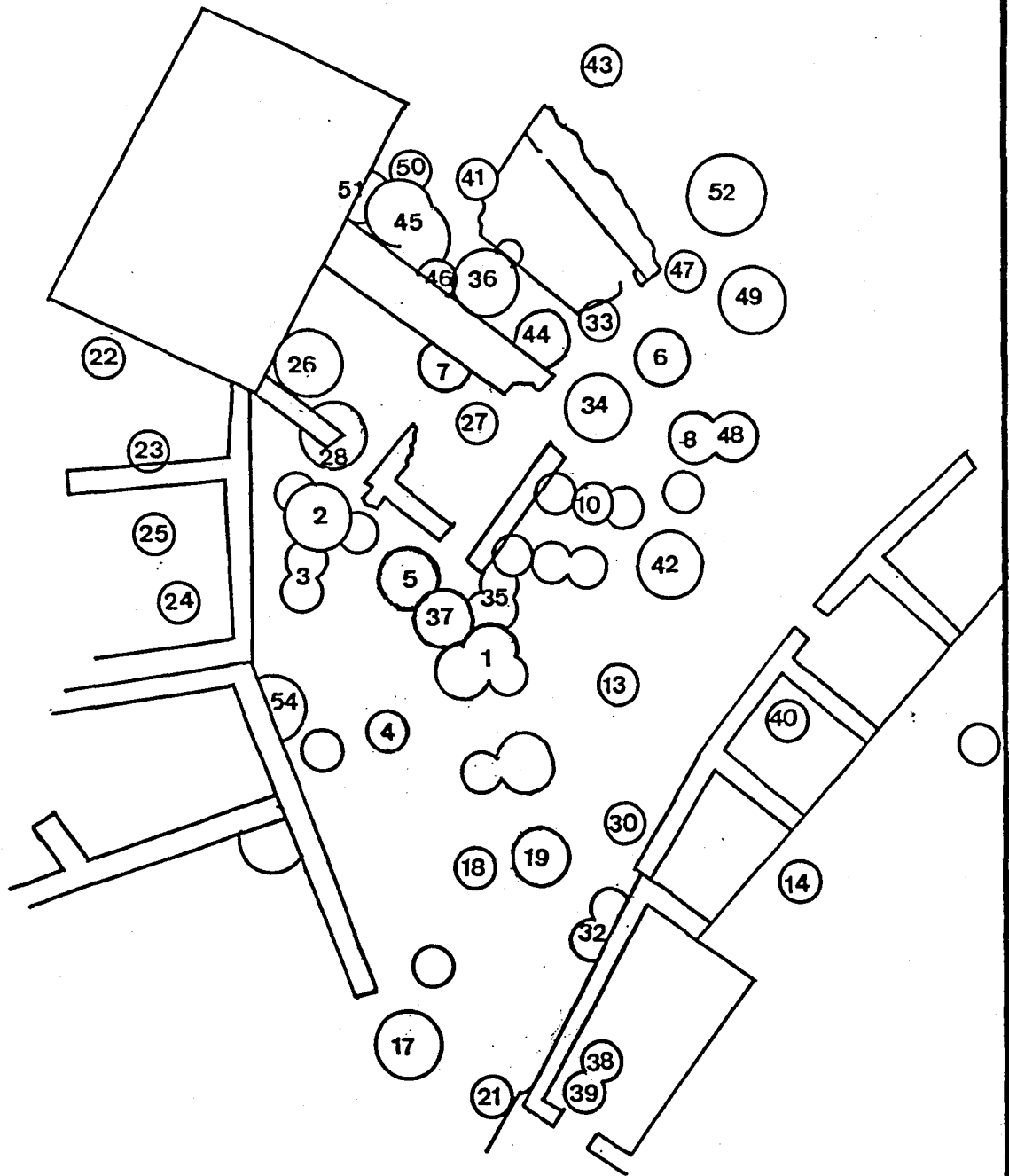
No obstant, hi ha una segona hipòtesi que cal tenir present i que també esmentem. J. Casas afirmava que les sitges de *Castell* foren obliterades a final del s. II o principi del s. I aC quan s'aplanà la zona i s'edificaren al damunt algunes cabanes. Aquest fet entraria amb contradicció amb la cronologia proposada per algunes sitges que pel material que s'hi localitzà podríem datar de final del s. I aC. i primers anys del s. I dC. Per tant, quan les sitges ja haurien estat colgades per la teòrica reurbanització de la zona. Una acurada revisió del material de reompliment de cadascuna de les sitges permet observar l'heterogeneïtat del material, (en un mateix facit podem trobar ceràmica a mà antiga acompanyada d'àtica, campaniana A i B i àmfora Pascual 1). Com ja hem esmentat, el material de reompliment de les sitges es barrejà sense individualitzar-les i també és molt possible que algun material d'estrats no pertanyents directament amb les sitges s'incloués amb aquestes. Això explicaria que, malgrat que el material d'algunes sitges marqui una obliteració situada entre 25 aC. i el 25 dC.

aquesta es produiria en un moment situat entre el 125 i el 75 aC., la ceràmica del qual, cal destacar, és majoritària. Així doncs, el material més modern no pertany a les sitges sinó a les cabanes construïdes al seu damunt, les quals haurien perdurat fins al canvi d'era o els primers anys del s. I dC. Per tant, també podríem considerar la ceràmica a mà com el testimoni d'algunes sitges antigues (s. VI-V aC.) però identificades com a dipòsits d'emmagatzematge i no com a cabanes enfonsades, amb una clara solució de continuïtat en el temps i en l'espai amb un camp de sitges situat a l'entrada del poblat i que hem de situar, bàsicament, en el s. II aC. Aquesta possibilitat es relaciona perfectament amb la cronologia proposada per a la majoria de les fosses de *Sant Sebastià de la Guarda*, on de 9 sitges, 6 foren colgades en el s. II aC. Alhora podríem relacionar aquest fet amb la important funció que devien jugar aquests poblats en la nova etapa que marca la conquesta romana i que ja hem esmentat en el capítol introductori.

CASTELL
PALAMÓS, BAIX EMPORDÀ



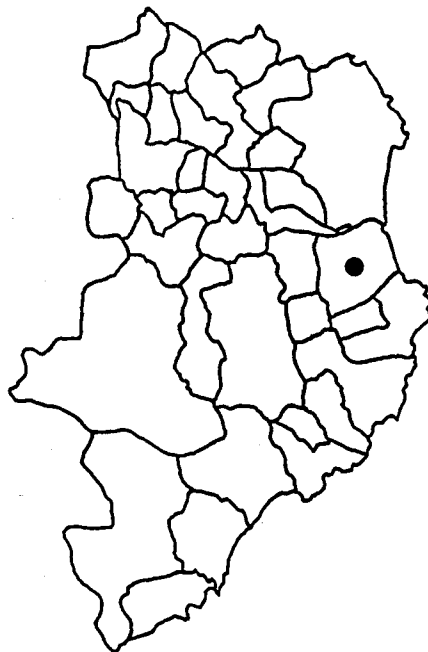
PLAÇA DE LES SITGES, CASTELL
PALAMÓS, BAIX EMPORDÀ



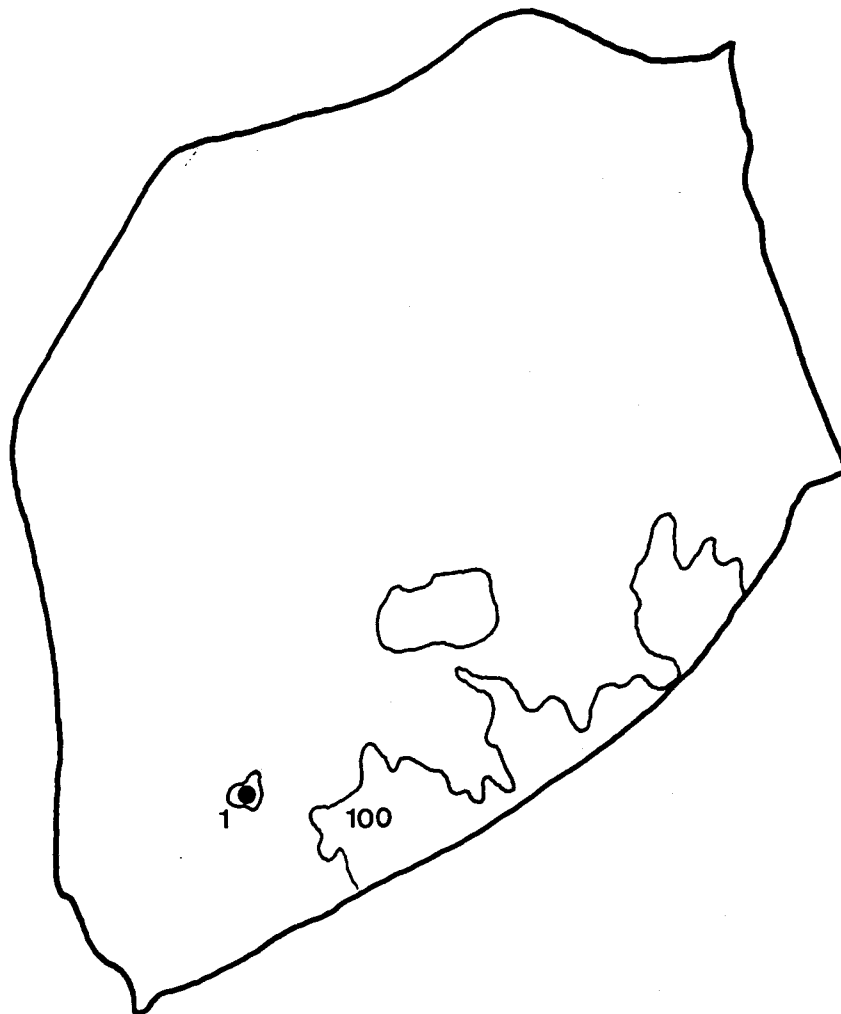
0 10 m.

2.4. PALS

El municipi de Pals està format per terrenys d'alluvió aportats pels rius Ter, Daró i algunes rieres de menys importància. Aquestes terres formen una zona d'aiguamolls paral·lela a la costa que fou assecat en el segle passat. Englobat en aquesta zona d'aqüífers hem d'esmentar l'estany de Pals, situat entre els pobles de Pals, Fontclara i Sant Feliu de Boada. Per contra, el territori meridional és muntanyós que pertany al massís de Begur. D'aquest sector muntanyós en destaca el Quermany Gros (amb 220 m.s.n.m.) que domina visualment part de la comarca del Baix Empordà.



1. Quermany Petit



2.4.1. Quermany petit

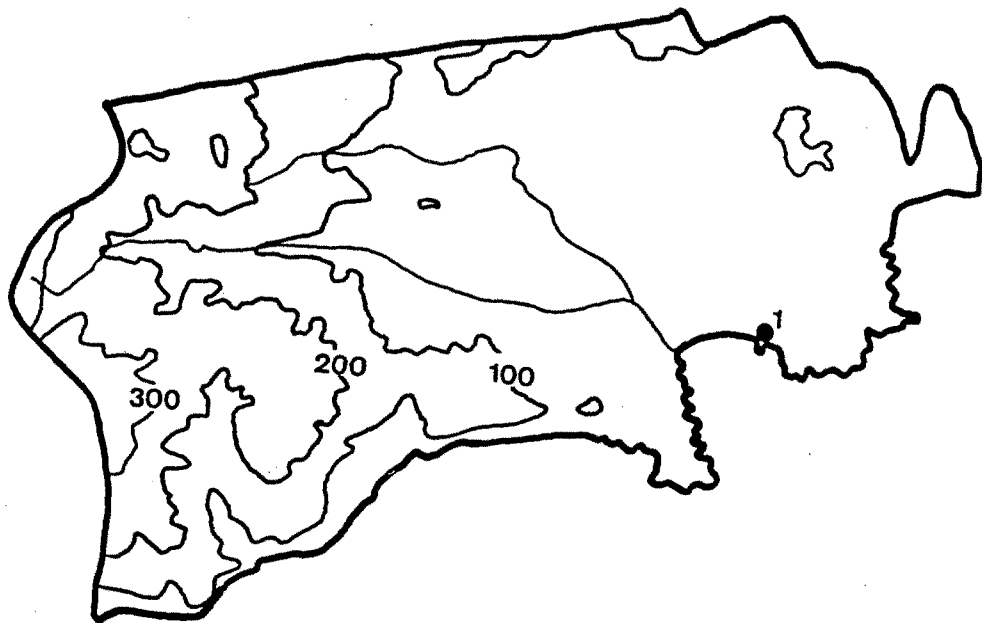
En aquest indret, Badia (1977, p.278) assenyala l'existència de diverses sitges amb materials ibèrics, desconeixem l'existència de cap hàbitat en aquest indret. No obstant, a prop d'aquest turó, n'hi ha un altre anomenat, Quermany gros, on s'han documentat estructures que podrien correspondre a un poblat.

2.5. SANT FELIU DE GUIXOLS.

El municipi està situat en el litoral. El seu territori és accidentat pels estreps de la Serra de Cadiretes que el separa de la Vall d'Aro. Els torrents i rieres que provenen de les muntanyes davallen vers la badia de Sant Feliu, que forma un sector pla regat per la riera del Monestir i la de la Tudela. La costa és escarpada i retallada amb força penya-segats sobretot en la seva banda sud (Badia, Bolós i Puigdevall, 1992, p. 420).



1. Punta Guíxols



2.5.1. *Punta Guixols*

Possible poblat situat en un promontori que entra dins el mar, dividint en dos la badia de Sant Feliu: a llevant trobem una petita cala que pot efectuar funcions de port i que s'anomena de Calassanç i a ponent la gran platja i el port més gran que s'anomena, l'Abric. Aquesta mena de península està unida a terra ferma per un istme, al peu del qual desemboca la riera de Tudela. Aquest és l'accés més fàcil a *Punta Guixols* ja que per ponent, llevant i migdia està protegit per petits penya-segats.

Aquest jaciment fou excavat parcialment per Hurtebisse l'any 1903 i va permetre posar al descobert bona part de les sitges que actualment es coneixen (Nolla, Esteva i Aicart, 1989, p. 12). Aquesta intervenció no va tenir continuïtat i no fou fins als anys 1911 i 1919 quan es localitzaren algunes sitges més. Les darreres excavacions arqueològiques, dirigides per Ll. Esteva Cruañas, es realitzaren els anys 1952 i 1960. Finalment, JMa Nolla, LL. Esteva i F. Aicart (1989, p. 45-72, amb la bibliografia anterior) realitzaren un exhaustiu estudi sobre el conjunt d'excavacions realitzades fins aquell moment, revisant els conjunts ceràmics dipositats al museu de Sant Feliu de Guixols i efectuant noves hipòtesis sobre el jaciment. Aquests autors descartaven la possibilitat de que el jaciment fos una necròpoli, tal i com s'havia considerat anteriorment i, també, rebutjaven el caràcter de simple camp de sitges, situat fora d'un poblat. Aquesta autors, es decantaven per considerar *Punta Guixols* com a un poblat situat al sud de l'espigó amb un camp de sitges situat al nord, amb bones possibilitats d'accés als ports que l'envolten i per tant, amb facilitats

d'intercanviar la producció que s'hi emmagatzemava (Nolla, Esteva i Aicart, 1989, p. 66).

Així doncs, l'activitat econòmica d'aquest poblat es centraria en l'explotació dels recursos que li oferia la seva situació privilegiada. En primer lloc, d'intermediari entre les terres i homes del seu interior (fins a Llagostera) i els grecs i/o púnics. En segon lloc, l'activitat pesquera demostrada a partir dels hams localitzats. En tercer lloc, la fabricació de teixits (s'han localitzat *pondera*, fusaoiles, agulles..) i, finalment, l'elaboració de ceràmica. Pel que fa a la cronologia els autors estableixen que els inicis no es poden remuntar més enllà de principi del s. IV aC. i el moment final fins als primers anys del s. I dC (Nolla, Esteva i Aicart, 1989, p.68-69).

Fins a l'actualitat s'han localitzat 49 sitges, de les quals 35 foren excavades per Hurtebise, 9 per Agustí Casas i 5 per Lluís Esteva. El subsòl d'aquestes sitges és el terreny granític del promontori, per tant una zona no massa favorable a l'obertura de fosses d'emmagatzematge. Així doncs, en aquest cas podem observar que prevaleix més l'interés o necessitat de l'emmagatzematge que no les condicions del subsòl. Pel que fa a la forma només coneixem el perfil de 10 de les 49 del total. En la pràctica totalitat, la boca havia estat retallada o semidestruïda, exceptuant en dos casos on, en un croquis d'Hurtebise, s'endevinen dos boques del tipus que hem anomenat senzilles. El perfil de les parets és còncau. En aquest cas no hem constata cap paret o perfil de sitja amb caigut de tipus rectilini. La forma de la base es distribueix quasi bé igual entre les que tenen forma concava (60%) i les que tenen el fons pla (40%). És interessant,

remarcant que en dues de les sitges (una és la núm 6. excavada per Hurtebisse) en el fons es va localitzar un petit forat, que ens recorda els localitzats en els fons de sitges de LLagostera. La forma general de les sitges és força semblant ja que la majoria presenta forma de bóta o globular, amb els diàmetres màxims al centre de la sitja.

De dimensions només en coneixem de tres de les excavades per Lluís Esteva l'any 1952. La núm. 3 medeix 0,64 de profunditat i 1,76 de diàmetre boca. Aquestes mides indiquen que es tracta només d'un fons de sitja i que els dos terços superiors de la sitja havien estat destruïts. La núm. 1 devia medir 2,16 de profunditat per 2 m. de diàmetre màxim, la qual cosa ens dóna una capacitat d'uns 2.875,19 kg. equivalents a la producció de 3,8 hectàrees. La sitja núm. 2 medeix 1,84 de diàmetre màxim per 1,92 de profunditat, la qual cosa ens dóna una capacitat per a 2.543,43 kg., equivalents a la producció de 3,39 hectàrees i per tant amb una capacitat d'emmagatzematge molt semblant a la sitja núm. 1.

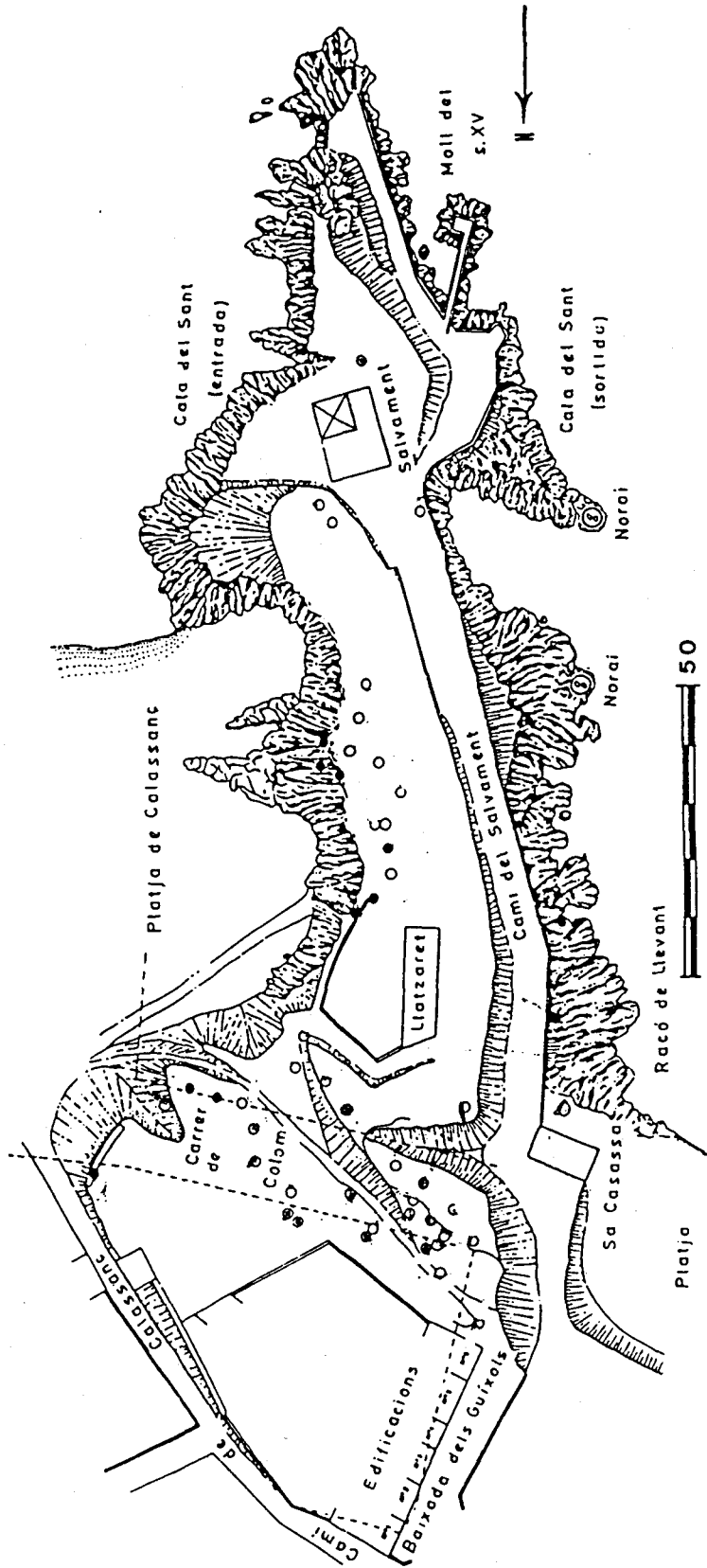
Del moment d'abandó, només tenim constància del material de conjunt que s'hi trobà, el qual estava format per ceràmica, metalls, alguna moneda, vidre, molins de mà i elements constructius. Tot plegat, molt similar al material de reompliment d'altres camps de sitges.

Hipotetitzar sobre la funció econòmica i social d'aquestes sitges és força difícil degut a la manca d'informació. No obstant, si que podem assenyalar que a través de la planta de *Punta Guixols* observem que la majoria de les sitges (30) estan situades en l'extrem septentrional

del promontori, en el lloc de l'istme. En segon lloc trobem una certa agrupació de sitges (14) enmig del promontori, per la banda de la platja de Calassanç, i finalment 5 escampades per la zona de Salvament. De les trenta situades a l'entrada del poblat sembla que es busquen les facilitats de comunicació amb l'exterior. Per tant, la seva situació a prop del port, potser és l'evidència del seu caràcter de dipòsit d'excedents encaminats a l'intercanvi de productes que arriben a través del mar. És més difícil de valorar el rol de la resta de sitges del poblat. No obstant, per contrast amb les esmentades anteriorment, aquestes sitges podrien pertànyer a l'emmagatzematge de cereals destinats a reserves alimentàries del poblat. Malauradament, pel tipus d'intervenció arqueològica ens és impossible saber si estan relacionades amb algun hàbitat o si pel contrari estan situades en un indret d'ús col·lectiu, com un carrer o una plaça.

En definitiva, el poblat ibèric de *Punta Guíxols* s'assembla als altres que s'han localitzat a la costa de la Selva i del Baix Empordà, el més ben conegut dels quals és el de *Castell la Fosca* de Palamós. La situació de les trenta sitges en la zona de l'istme ens recorda a les sitges que localitzem a l'entrada del poblat de *Castell* i que, sembla, estan, orientades vers l'intercanvi i comercialització d'excedents. Per contra les sitges situades a l'interior del poblat, per la seva situació topogràfica, s'aproximen a les localitzades a la *Vila Vella* de Tossa de Mar o a les de *Sant Sebastià de la Guarda*, i podrien estar destinades a les necessitats internes de la població.

PUNTA GUÍXOLS
SANT FELIU DE GUÍXOLS, BAIX EMPORDÀ

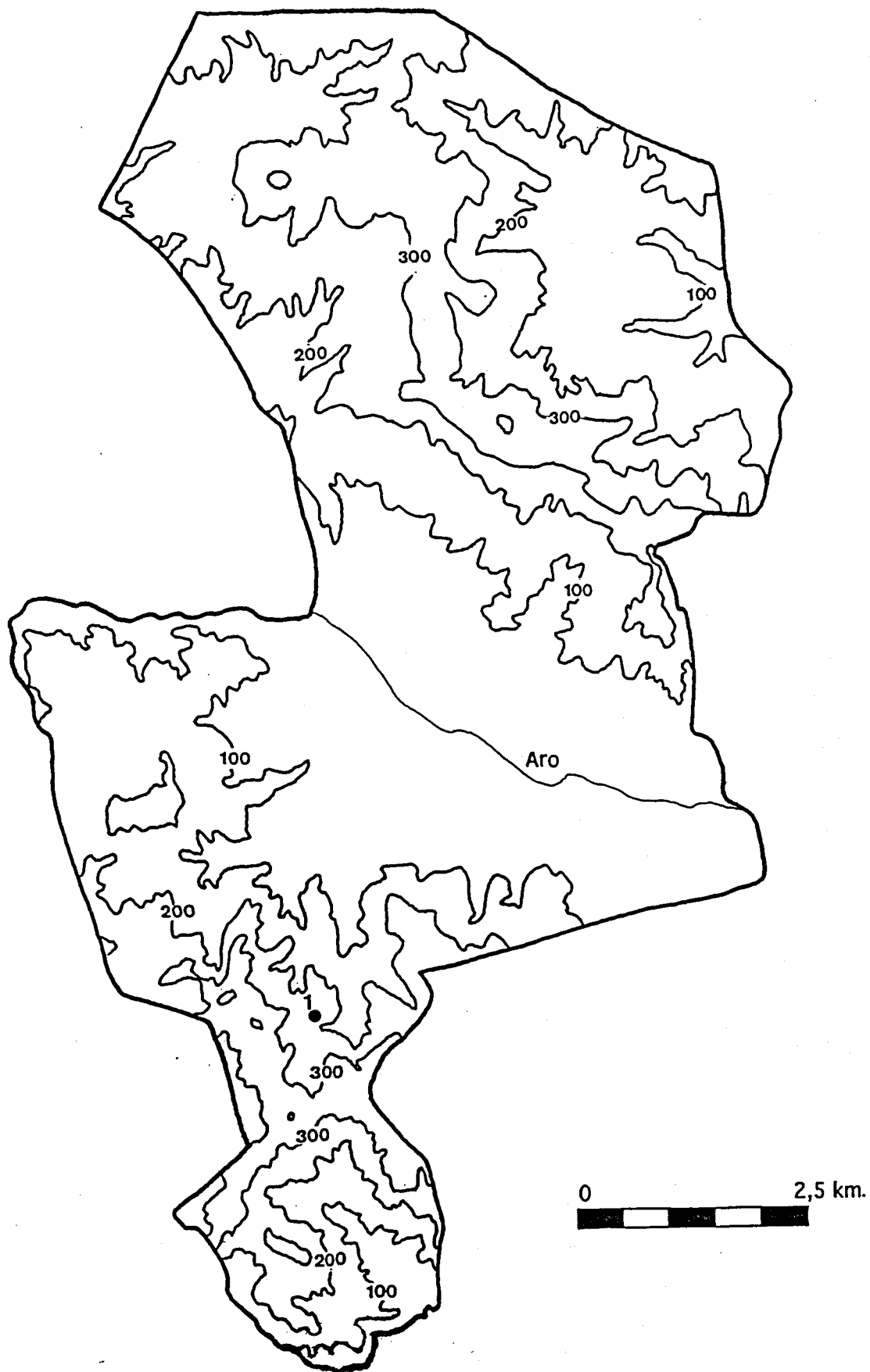


2.6. SANTA CRISTINA D'ARO

El territori d'aquest municipi està integrat en bona part en el sector de les Gavarres, extenent-se cap al sud fins a la muntanya de Sant Grau o Serra de Cadiretes. Pel sector septentrional s'ocupa, en part, la Vall d'Aro. Cal esmentar que aquest municipi té un curt tram de costa, caracteritzada pels seus penyas-segats.



1. Plana Basarda



2.6.1. Plana Basarda

Jaciment situat a la serra de Cadiretes, en un dels contraforts de les Gavarres. Segons JMa. Nolla. i J. Casas (1984, p. 145) es tracta d'una població ibèrica que segons alguns indicis havia estat emmurallada. El coneixement de la seva cronologia és poc precís ja que fou excavat a principi del segle XX (Aicart, F. 1990, p. 12-13) sense que en resti cap anotació o notícia sobre les troballes que es van realitzar. Només resta algun material dipositat al Centre d'Investigacions Arqueològiques de Girona i al Museu de Sant Feliu de Guixols que indica un moment d'abandonament del poblament a final del s. III, sense que es pugui fer entrar el poblament en el II a.C. (Nolla i Casas, 1984, p. 145)


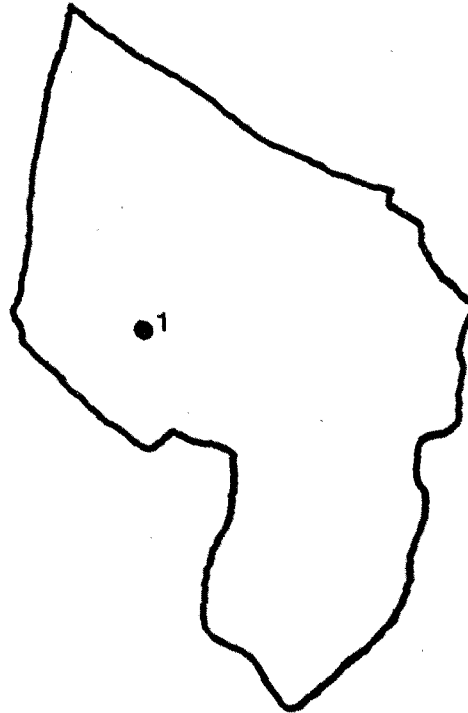
En un intent d'aproximació a la quantitat global del nombre de sitges existents se'n van comptabilitzar fins a 12. Aquestes sitges es troben en el lloc pla on, probablement, hi hauria l'entrada del poblament. La majoria d'elles tenia una boca o entrada d'uns 40 cm. de profunditat i uns 50 cm. de diàmetre. L'estat emboscada del lloc no permet establir la forma de les sitges ni les seves mides. En tot cas, és interessant remarcar l'existència d'aquest poblament i d'aquestes sitges a prop de la Vall d'Aro però en un lloc força entornat. És per això que considerem aquests dipòsits com a reserves alimentàries dels habitants del poblament.

2.7. SERRA DE DARÓ

El municipi de Serra de Daró s'estén en la plana al·luvial del marge dret del riu Ter i està molt marcat per localitzar-se en la confluència del riu Daró que travessa el municipi amb l'estany d'Ullastret al sud-est. Al nord-oest d'aquest estany es troben diversos pujols de poca elevació. En un d'ells s'hi assenta el nucli urbà de Sant Iscle. El conjunt de les terres destaquen per la seva fertilitat (Badia, Bolós i Puigdevall, 1992, p. 320-321)



1. Nucli urba de Sant Iscle

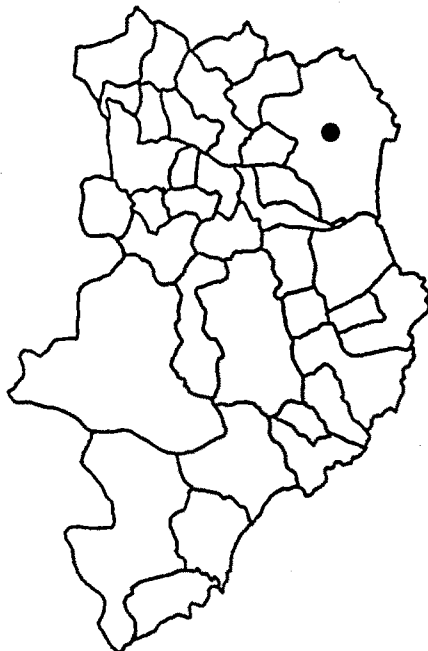


2.7.1. Sant Iscle, nucli urbà

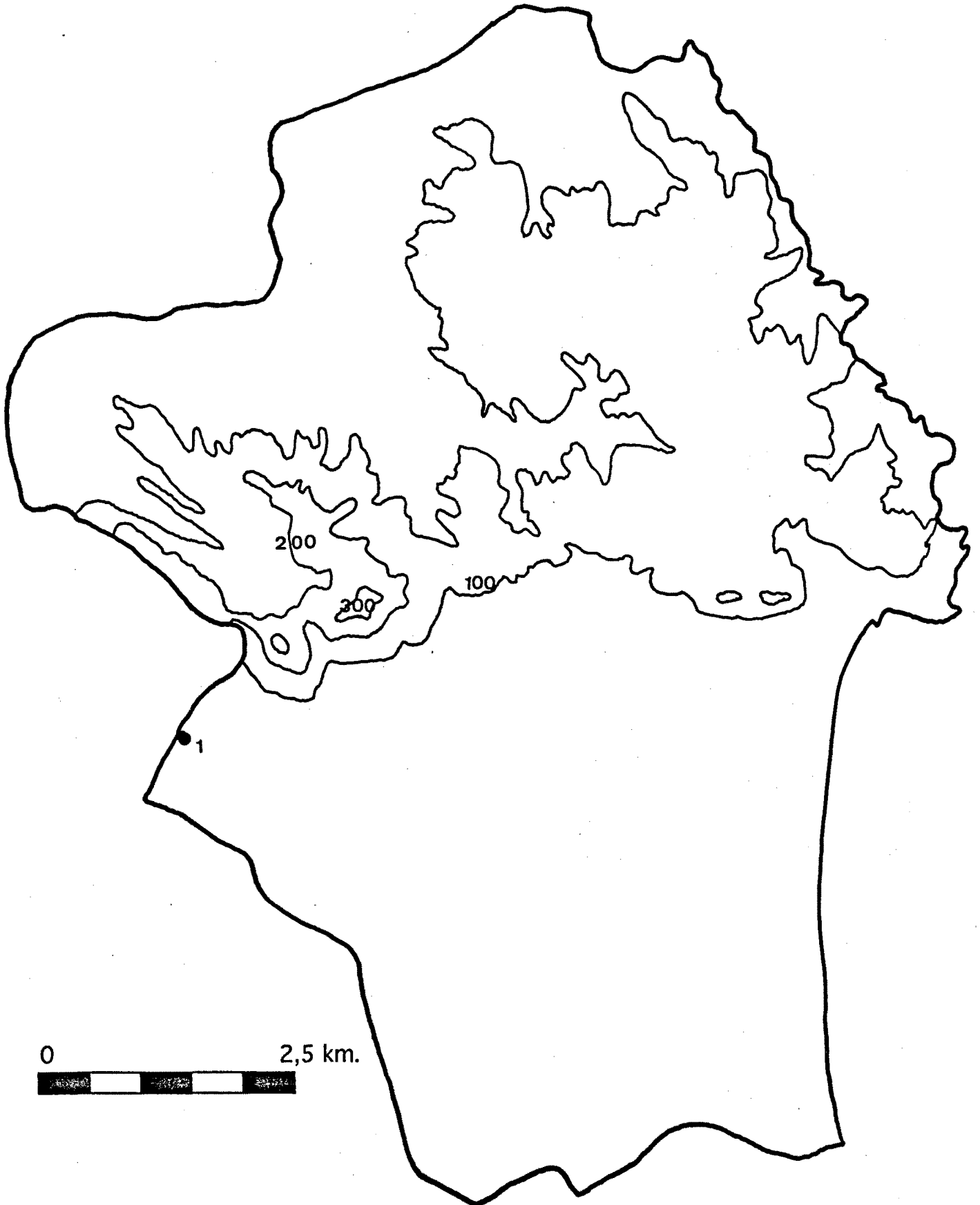
Nolla i Casas (1984, p.146) recullen la notícia de l'existència d'unes sitges que foren destruïdes en el nucli urbà de Sant Iscle. Es desconeix el material que les reomplia però per la seva situació damunt d'un turó enmig d'aiguamolls i per la troballa de vidres romans hi ha la possibilitat de que en aquest indret s'aixequés un petit assentament indígena que, potser, tingués continuïtat durant els s. II i I aC.

2.8. TORRELLA DE MONTGRÍ

La geografia del terme municipal de Torroella de Montgrí es caracteritza per la seva extraordinària heterogeneïtat: muntanya, plana, costa baixa i escarpada. La zona de muntanya ve representada pel massís del Montgrí (límit entre les comarques del Baix i Alt Empordà) de 316 m. d'alaçada màxima que a època antiga formava una mena d'illot.



1. Carretera d'Ullà



2.8.1. Carretera d'Ullà

En aquest indret i en les obres d'acondicionament d'una carretera es localitzaren l'any 1973 dues sitges. Aquestes foren destruïdes i desconeixem la seva forma així com la seva cronologia. Per altra banda, també es difícil adscriure-les a un poblat o assentament ibèric conegut que es trobi en les seves immediacions. En tot cas, els poblats que estan situats més a prop són els de l'*Illa d'en Reixac* i del *Puig de Sant Andreu* d'Ullastret.

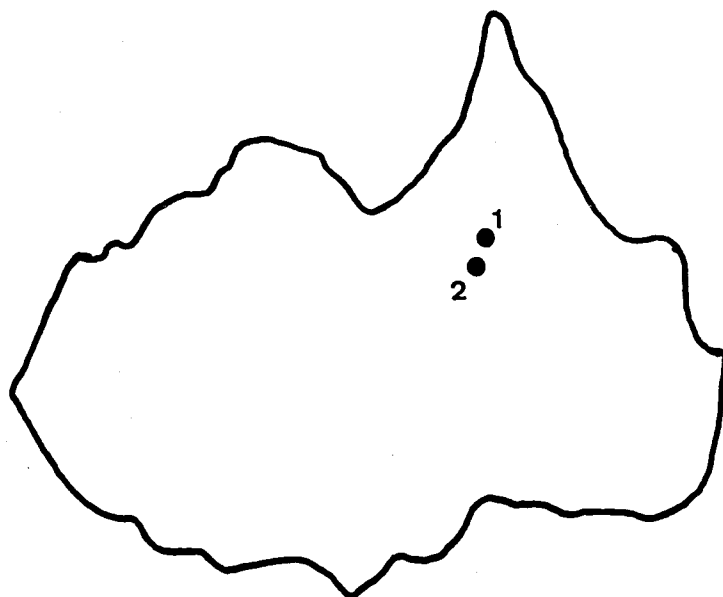
2.9. ULLASTRET

Aquest terme municipal presenta un relleu accidentat on destaquen un conjunt de petites elevacions que s'eleven per damunt de les terres que abans eren ocupades per l'estany d'Ullastret. Un altre dels elements característics d'aquesta zona és la presència del riu Daró que a l'antiguitat desembocava al sud del massís del Montgrí.



L'emmagatzematge de cereals en sitges al nord-est de Catalunya

1. Illa d'en Reixac
2. Puig de Sant Andreu



2.9.1. Illa d'en Reixac

El jaciment de l'Illa d'en Reixac està situat en un petit turó a tramuntana del Puig de Sant Andreu. La seva alçada màxima és de 13 m. s.n.m. Aquest assentament es coneix des del 1947 però és a partir del 1987 que ha estat motiu d'una intervenció continuada i en extensió, (Lopez i altres, 1990, 89-98, amb la història de la investigació i la bibliografia anterior).

El moment més antic del jaciment data de final del s. VII aC., dins la tercera etapa del període de transició de l'Edat del Bronze a l'Edat del Ferro. D'aquest moment s'han identificat diversos fons de cabana ubicats en les parts més altes del poblat. La cultura material (ceràmica feta a mà i importacions fenícies) que s'hi relaciona data d'entre el 600-540 aC. Per damunt d'aquests nivells es localitzaren estrats amb predomini d'importacions gregues que els donen una datació situada entre el 540 i el 525 aC. Aquestes estrats, a diferència del període anterior, ja estan relacionats amb cases de planta rectangular (Lopez i altres, 1989). L'excavació d'aquests anys, per altra banda, ha permès obtenir una cronologia que, aproximadament coincideix amb les grans etapes que s'han identificat al *Puig de Sant Andreu*, amb un important fase dins el s. IV aC. De l'etapa final del poblat les dades que es tenen són imprecises i no permeten obtenir una cronologia clara per a l'abandonament, establint per aquest moment una data entorn el 200 aC.

Fins l'any 1987 s'havien localitzat tres fosses que s'havien interpretat com a sitges-fons de cabana situades en les parts més

enlairades del turó de l'*Illa d'en Reixac*. Aquestes cabanes medien entre 1,40 i 1,70 m. de diàmetre màxim per uns 0,50 cm. de profunditat. Entre el material que hi va apareixer destaquen les ceràmiques a mà que li proporcionen a aquesta fase una cronologia situada entre el 600 i el 540 aC. Alhora es documentaren diversos estrats cendrosos que s'interpretaren com a les successives llars d'aquests fons de cabanes. Entre els paral·lels es cita la sitja 16 de *Mas Castellar* i algunes sitges de *Castell la Fosca* (Pons, 1984, 100-101).

No obstant, hem pogut observar que les sitges de *Castell la Fosca* no es dataven al s. VI aC. sinó força més tard, al s. II aC., la qual cosa significa que no eren fons de cabana sinó dipòsits per emmagatzemar cereals. Pel que fa a les sitja 16 de *Mas Castellar*, la seva profunditat no és indicativa de l'alçada d'un fons de cabana sinó del seu grau d'arrasament, tal i com hem pogut observar en altres sitges del mateix indret que podem interpretar també com a fosses d'emmagatzematge. Per altra banda, aquestes fosses-hàbitat que es perllongaven fins i tot, a l'ibèric tardà com a forma típica de vivenda de la zona de l'Alt Empordà, han estat reinterpretades i ara podem observar com en realitat els hàbitats s'organitzaven entorn poblats i cases amb sòcols de pedra i, en conseqüència, les fosses eren d'emmagatzematge. A partir d'aquestes evidències podem pensar que aquests fons no són les restes de cabanes sinó de petites fosses, potser d'emmagatzematge, que operaven dins cabanes o al seu costat, l'existència de les quals sembla força provada a partir de la documentació de forats de pal.

Pel que fa a les cendres ja hem pogut observar en el cas de *Mas Castellar* de Pontós que apareixen en el reompliment de moltes sitges. Cosa completament entenedora si es constata que la majoria de les terres de farciment d'aquestes fosses pertanyen a terres d'abocador. Cal afegir, a més a més, l'impensable que ens resulta l'existència d'hàbitats tan petits amb un foc central (1,40-170 m. de diàmetre) que impossibilitarien qualsevol activitat domèstica. I molt més impensable en el marc d'unes societats sedentàries que ja han establert contactes comercials amb els pobles mediterranis i per tant, suposem que amb possessió d'uns mínims excedents, a partir dels quals intercanviar productes.

La resta de les possibles sitges de l'*Illa d'en Reixac* o bé estan en procés d'excavació o bé no són sitges (ja sigui per les dimensions, la forma, etc.). D'entre les que tenim ben documentades hi ha la FS-85 amb una cronologia entorn el 425 i el 350 aC. L'element més destacable d'aquest dipòsit és la seva situació dins un àmbit domèstic i no en una zona oberta, tal i com es documenta en la pràctica totalitat dels jaciments de la zona. Si constatem que la majoria de les possibles sitges de l'*Illa d'en Reixac* estan escampades en diferents zones de l'àrea excavada, aquesta diferència s'accentua ja que en la majoria dels altres poblats les sitges estan situades en un mateix indret. Aquesta dispersitat també l'hem pogut observar en altres poblats, com el del *Puig de Sant Andreu* o *Mas Castellar de Pontós*.. Així doncs, sembla que aquesta característica va relacionada amb els grans *oppida* i no amb els que podríem considerar secundaris en funció de la seva extensió.

En definitiva, constatem per a l'*Illa d'en Reixac* formes d'emmagatzematge en sitges i cronològies molt similars als assentaments principals de la zona, que evidencien, ja des de bell antuvi, la concentració per part dels poblats d'aquests d'excedents agraris i el seu intercanvi, entre altres, amb productes importats de la Mediterrània.

2.9.2. Puig de Sant Andreu

El jaciment del Puig de Sant Andreu està situat en un turó que s'eleva en la seva cota més alta entorn els 54 m. s.n.m. i que estava vorejat per les aigües d'un estany avui dessecat. La forma del puig és, més o menys, triangular i medeix 430 m de longitud nord-sud i 170 m. d'est a oest. La muntanya és fàcilment accessible pels costats oest i nord i per contra presenta forts pendents pels costats est i sud. Aquest jaciment fou excavat a partir de la dècada dels anys 50. Aquestes excavacions foren dirigides per M. Oliva, el qual va publicar els seus resultats en els *Annals de l'Institut d'Estudis Gironins*. El conjunt d'aquests articles fou recopilat formant la base de la tesi doctoral de M. Oliva (1965-1966). A partir de principi dels anys 70, les excavacions són dirigides per A. Martín que, recullint les dades de les excavacions de M. Oliva, elabora la guia del poblat (Martín, 1978). A partir d'aquest moment, la majoria dels estudis realitzats sobre aquest poblat es centren en els materials localitzats a les excavacions.

A la primera meitat del s. VI aC. ja es documenta l'existència d'hàbitats en l'angle sud-oest del turó però no és fins els darrers anys del s. V aC. i primer quart del s. IV aC. quan l'assentament assoleix el

màxim esplendor. Aquest moment és especialment important ja que es fortifica l'*oppidum* amb una muralla en cremallera que a intervals regulars està reforçada per torres circulars, suposadament anteriors (Martín, 1978, p. 16) i relacionades amb una muralla inferior que li serveix de banqueta (Martín, 1978, p. 16). També, es constaten canvis urbanístics com la construcció d'una plaça porticada, anomenada "agora", a l'angle sud-oest del poblat (Martín, 1978, p. 17). Finalment, també es registren canvis en la cultura material, com l'aparició de nous tipus ceràmics, com per exemple la comuna ibèrica decorada amb pintura blanca. El caràcter múltiple d'aquestes reformes i d'aquests canvis és l'evidència d'una profunda transformació en la pròpia societat indígena.

La suma d'un conjunt d'elements (l'extensió del jaciment, el tipus de fortificacions, el volum d'importacions detectades en les excavacions, així com la riquesa de les produccions locals) ha comportat que el *Puig de Sant Andreu* d'Ullastret s'hagi considerat l'*oppidum* més important del territori del nord-est català. Les hipòtesis mantingudes fins a l'actualitat consideraven que a la primera meitat del s. III aC. el poblat comença a caure en una paulatina decadència que arriba al seu punt culminant en l'abandonament de l'assentament a principi del s. II aC., sense que s'hagi relacionat aquest fet amb l'ocupació romana del país.

Les sitges d'aquest jaciment constitueixen l'agrupació més important no només de tot el nord-est català sinó també de tot Catalunya i Llenguadoc. A. Martín assenyala (1978, p. 21) que fins a l'actualitat se n'han trobat i excavat unes 230. Aquesta xifra s'ha de

rebaixar a 194 ja que durant l'excavació es donà numero de sitja a fosses que no s'havien ni trobat ni excavat. Aquest fet queda perfectament clar en un llistat de la quantitat de les sitges del Puig i la seva localització que es conserva en el lligall 37 de l'arxiu d'Ullastret del CIAG.

Aquestes sitges s'estenen per tota l'àrea del poblat i fins i tot se n'han documentat fora del recinte fortificat, com per exemple les situades en el sector anomenat *Frigoleta*, a prop de l'entrada principal. És per això que considerem que el nombre de sitges localitzades fins l'actualitat es podrà multiplicar fàcilment un cop es reprenguin les excavacions en aquest jaciment. Una altra consideració general a fer és que la majoria de les sitges s'han trobat escapçades i retallades en gairabé dos terços de la seva profunditat. Això es deu a tres causes principals. En primer lloc, la pròpia metodologia d'excavació que només detectava les sitges quan aquestes estaven retallades al subsòl. En segon lloc, la reutilització d'aquest indret com a zona conreu fins a temps molts recents i, finalment en tercer lloc, els pròpis canvis urbanístics del *Puig de Sant Andreu* a l'època ibèrica.

En relació a l'establiment de cronologies cal dir que si bé hi ha una cronologia marc molt fiable que situem entre el 600 i el 200/175 aC. no es pot afirmar el mateix de la cronologia individual de cada sitja. Això es causat bàsicament per les pròpies característiques de l'excavació arqueològica realitzada entre els anys 50 i principi de la decada dels 70 i els criteris de conservació de materials. Per tant, les datacions s'han d'entendre més com una aproximació que no com un fet plenament irrefutable. Esmentem també que una part del material,

en aquest moment, ha estat impossible de consultar per les obres de remodelació del museu del jaciment. És per aquest motiu que una part important de les fosses no s'ha pogut datar.

Un dels fets més destacables de la periodització de les sitges del *Puig de Sant Andreu* és constatar la seva absència en contextos del s. VI aC. Del total de 138 fosses datades només 2 són susceptibles de pertanyer a aquest moment degut a la manca de ceràmica a torn entre els materials del seu reompliment. Aquests 2 casos estan situats en les feixes *Subirana*, molt a prop de la muralla meridional, al voltant de l'*Acròpolis* i en cotes que oscil·len entre els 45 i 50 m. s.n.m. Per tant, no estarien en relació directe als camps de conreu sinó que s'haurien d'integrar en l'hàbitat d'aquest moment. Malgrat tot, aquestes evidències no són prou clares com per assegurar la cronologia proposada. En primer lloc, potser no s'ha pogut consultar tot el material d'aquests sitges i, en segon lloc, estan situades en una àrea on la majoria de fosses van ser obliterades en el pas del s. IV al s. III aC.

Ja pertanyents al s. V aC. i probablement dins la segona meitat d'aquest segle trobem un grup de 12 sitges. D'aquest grup podríem distingir-ne 3 sub-conjunts en funció de la seva situació topogràfica. En primer lloc, les sitges 52 i 73 de les feixes *Subirana* que continuarien en la mateixa zona de les fosses de l'anterior període. En segon lloc, les sitges (8 fosses) situades entorn els 40 m. s.n.m. i que estan distribuïdes pel *Camp Gran Sagrera*, el *Camp Alt V. Sagrera* i els *Talls Centrals*.. Finalment, les dues sitges (129 i 150) obertes a la zona de l'*Istme*. Per tant, a la segona meitat del s. V aC. ja s'ha produït un

veritable engrandiment del poblat que comporta la instal·lació de zones d'emmagatzematge en àrees més properes a la plana. No ressaltem la seva situació, majoritàriament lligada als sectors sud i oest del poblat, perquè aquests llocs són els més ben coneguts del jaciment i això podria distorsionar la visió de conjunt. Probablement, en futures excavacions es localitzin sitges d'aquest moment en altres zones del poblat i per tant no limitades a un sector concret. El que sí ens sembla més probable es que aquestes estiguin situades en cotes mitjanes. És a dir, entre l'*Acròpolis* i els límits de l'*oppidum*. D'aquest conjunt de sitges en destaca la núm. 6 pel contingut dels seus materials de reompliment. En el seu interior es localitzà ceràmica àtica i milers de fragments cremats d'àmfora ibèrica. Alhora, aquest incendi va permetre la conservació de granes d'ordi i blat. La datació d'aquesta sitja a final del s. V o molt a principi del s. IV aC. ha permès datar també les sitges 1, 3, 4 i 5 dels *Talls Centrals* que estan cobertes per la mateixa estratigrafia que la 6. Pensem doncs, que el material localitzat a l'interior de la sitja va ser producte d'un abocament voluntari davant d'unes restes inservibles a causa d'un incendi. No ens sembla però que poguem relacionar aquest fet amb les remodelacions urbanístiques d'aquesta àrea com a conseqüència de la considerable seqüència estratigràfica existent entre l'esmentada fossa i les restes arquitectòniques presents en aquesta zona.

A principi del s. IV aC. l'*oppidum* queda perfectament definit amb la construcció de la muralla d'aquest segle i importants remodelacions urbanístiques, com la del sector anomenat *Agora*. Paral·lelament a aquestes importants transformacions urbanístiques i també materials, constatem un important increment del nombre de

sitges. Així doncs, es passa de les 12 del segle anterior a les 33 d'aquest. Aquestes obliteracions afecten per primera vegada a la totalitat de les àrees del puig: l'*acropolis*, les *feixes Subirana*, el *Camp Gran Sagrera*, el *Camp Alt Vicent Sagrera*, el *Carrer A*, el *Camp Triangular* i l'*Istme*. Aquest fet ens confirma la idea de la notable consolidació del poblat en aquest segle IV aC., ja expressada en altres ocasions, i, ahora, ens introduïx una diferència substancial amb els camps de sitges d'altres poblats. Així, mentre que a la gran majoria d'assentaments d'hàbitat concentrat hi ha un sol camp de sitges, normalment situat a l'entrada del poblat (*Castell*, *Punta Guíxols*, *Sant Julià de Ramis*, *Mas Castell*, etc.) aquí ens trobem davant d'una veritable dispersió d'aquest tipus de fossa, establint un cert paral·lelisme, ja esmentat, amb el poblat de *Mas Castellar* de Pontós (on si es confirmen les prospeccions realitzades fins ara, també es dona una gran dispersió de sitges per a tot el poblat) i també amb la *Illa d'en Reixac*. És difícil, per la parcialitat de les dades que tenim, establir una hipòtesi que ens permeti donar una explicació creïble en relació a aquest fet. Només destacar, que la majoria dels camps de sitges dels poblats que hem esmentat primer pertanyen al s. II aC. i en conseqüència s'emmarquen en una realitat i problemàtica històrica ben diferent.

Molt a final del s. IV i sobretot en la primera meitat del s. III aC. es constata, a partir del rebliment de les sitges, una important transformació a l'interior de l'*oppidum*. Aquesta fase, documentada a partir de la presència d'àmfores greco-itàliques pertanyents als seus tipus antics, així com d'àmfora púnico-ebussitana (forma 15), ens indica una gran vitalitat econòmica. En primer lloc, perquè l'augment

del nombre de sitges (53 en aquest moment, a les quals es podrien afegir alguna de les 21 sitges obliterades en algun moment imprecís del s. III aC.) ens assenyala un creixement important de la de producció controlada pel *Puig de Sant Andreu* i, en segon lloc, perquè el farciment d'aquests dipòsits va relacionat amb una nova fase constructiva. Aquest fet, queda perfectament registrat en les feixes *Subirana*, on moltes sitges són obliterades per anivellar el terreny i construir-hi al damunt. Traslladant així les àrees d'emmagatzematge a d'altres zones de l'assentament. Aquesta seqüència ens permet, alhora, relacionar sitges amb zones destinades específicament a l'emmagatzematge i conservació de cereals a llarg termini i no amb habitatges concrets o individuals.

Trencant aquesta línia ascendent, en la segona meitat del s. III aC. i primers anys del s. II aC. només localitzem l'obliteració de 16 sitges, a més a més d'alguna de les 21 obliterades en una data indeterminada del s. III aC. Si en la fase anterior localitzàvem la majoria de les sitges en la vessant sud del turó, en aquest moment les trobem a la zona nord i més concretament a l'àrea de l'*Istme*, en alguns casos ja fora muralles. Desconeixem el perquè d'aquesta davallada i si té relació amb els fets històrics del darrer quart del s. III i primers anys del s. II aC. No obstant, tenim algun element dipers que ens pot ajudar a entendre el que succeix en aquest període en el *Puig de Sant Andreu*.

De bell antuvi, el *Puig de Sant Andreu* semblava tenir una paper privilegiat en el conjunt dels poblats ibers del nord-est de Catalunya. És aquí on trobem les primeres importacions àtiques en

jaciments indígenes. També és en aquest jaciment on s'han documentat les més imponents muralles i elements defensius de tota aquesta gran àrea així com un conjunt de materials, importats i locals, que ens demostra la vitalitat que gaudí aquest assentament almenys fins a final del s. IV aC. Ja hem esmentat que tradicionalment s'havia cregut que el *Puig de Sant Andreu* experimentava una davallada important en el s. III aC. que explicava, alhora, el seu abandonament a final d'aquest segle.

No obstant, l'estudi de les sitges ens ha permès observar una gran activitat constructiva, d'emmagatzematge, comercial (les fàcies antigues de les àmfores greco-itàliques no es troben en molts assentaments ibèrics), en definitiva, un destacable impuls econòmic durant la primera meitat d'aquest segle que contradiu les tesis mantingudes fins ara. Per tot plegat, aquest panorama no ens està assenyalant cap mena de decadència sinó tot el contrari, una magnífica capacitat d'adaptació als nous corrents comercials mediterrànics i una notable capacitat de concentrar els excedents produïts en el camp (reiterem que no hi ha cap jaciment d'aquest territori amb tantes sitges com en el Puig). Per tant, encara sobte més el perquè d'aquesta davallada en la segona meitat del s. III aC.

No hem d'oblidar que el *Puig de Sant Andreu*, juntament amb la *Illa d'en Reixac* foren abandonats a principis del s. II aC. Més enllà d'aquest moment només constatem una presència molt reduïda (per exemple, ceràmiques d'engalba blanca de la segona meitat d'aquest segle) que res té a veure amb el que hem vist fins ara. Aquest abandonament és extraordinari si es contrasta amb el que succeix amb

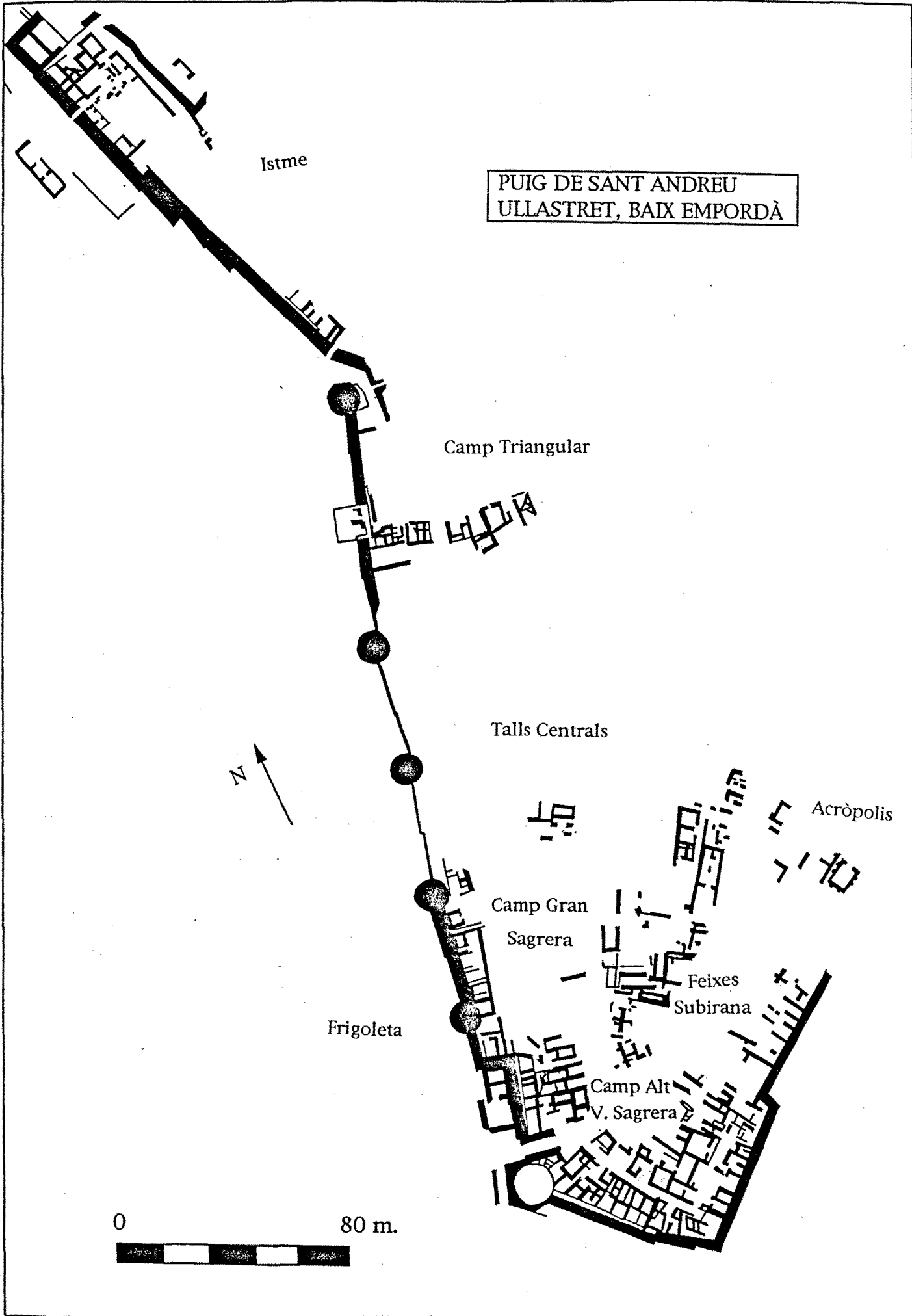
la gran majoria dels poblats ibèrics de la zona, on hem documentat una clara continuïtat en la seva ocupació. També, cal afegir que alguns dels poblats, com el de Sant Julià de Ramis, que fins el moment havien tingut un paper relativament secundari, ara es converteixen en les verdaderes puntes de llança de l'activitat romana en la zona. Així doncs, els fets que expliquen l'abandonament del Puig no són de caire general sinó que es redueixen a l'àmbit del particular.

M. Oliva (1955, p. 373-383) havia publicat que la porta principal de l'assentament s'havia paredat en un moment determinat, notícia que havia recollit, posteriorment, A. Martín. Contrastant aquestes dades amb una nova lectura dels diaris, croquis i fotografies del moment d'excavació hem pogut documentar la certesa d'aquest fet. Aquest tapiat hauria consistit en la construcció d'un mur en forma de "L" que taponaria part de l'entrada deixant només un petit accés d'un metre d'amplada. Aquest tapiat M. Oliva el relacionà amb un estrat (E-III) en el qual hem documentat la presència d'una base de vernís negre del taller de Nikia. Així doncs, tenim un *post quem* clar pel tapiat de la porta que situem en els darrers anys del s. III aC. La fortificació de la porta de l'*oppidum* no és un cas aïllat en món ibèric, on s'ha registrat en diversos casos el tàpiament o fortificació de les portes, (Guerín i Bonet, 1993, p. 449-462).

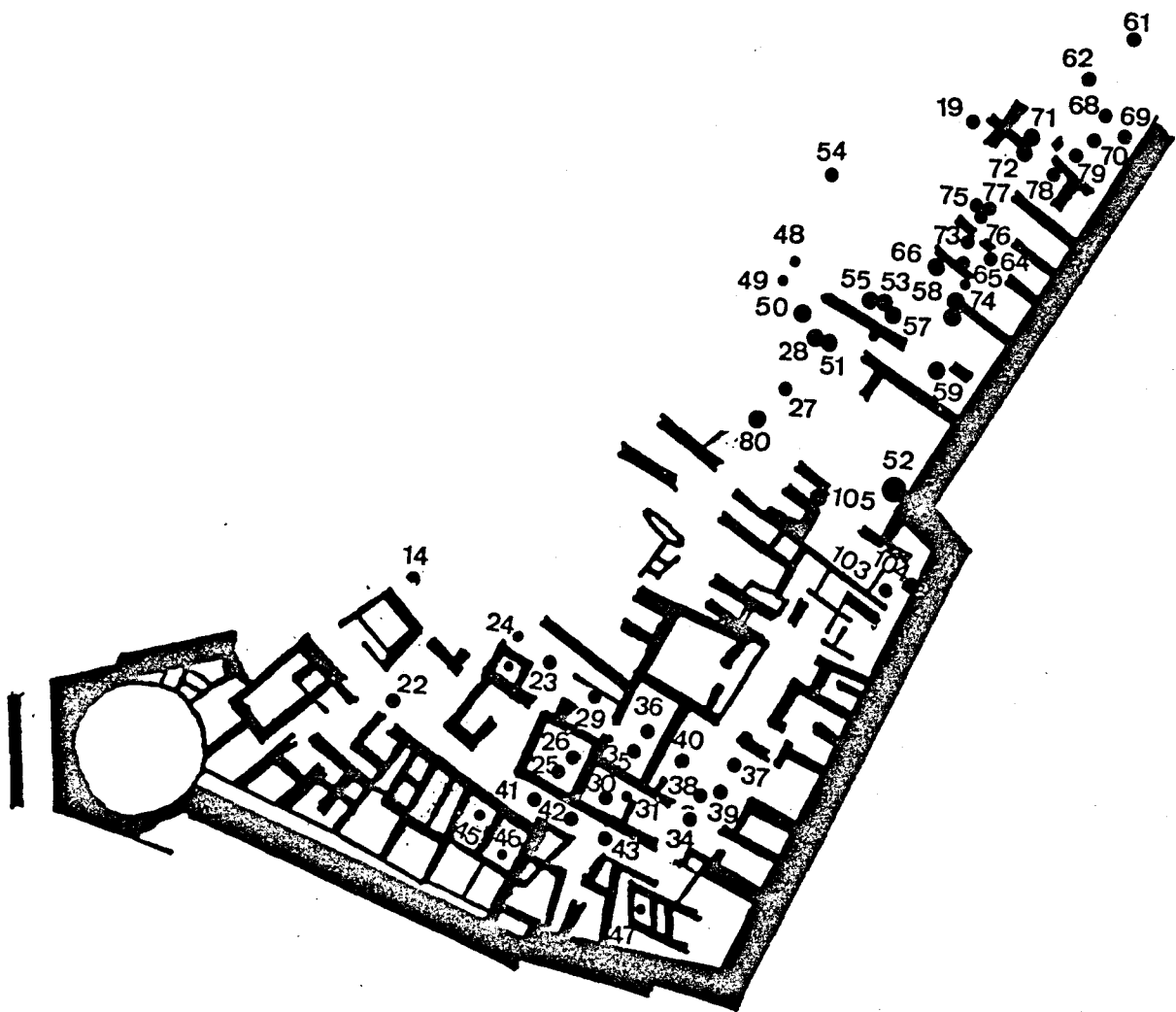
La fortificació de la porta principal i l'abandonament del poblat són dos fets que es succeixen en el temps. Per tant, si la fortificació de l'entrada del Puig s'associa amb el gran moment d'inestabilitat política de final del s. III aC. també podem deduir que l'abandonament del poblat més gran d'aquesta àrea també hi podria estar relacionat.

Tampoc no seria un cas extraordinari en el conjunt de poblats ibèrics de Catalunya. Segons D. Molas (1993, p. 131,143) a final del s. III i principi del s. II aC. es produeix un cert canvi en els poblats (amb alguns incendis) a l'àrea austena i lacetana. Canvis similars succeïxen al litoral català, com a la vall de Cabrera (Garcia i Zamora, 1993, p. 158). Per tant, aquest moment no significa la desaparició del poblament ibèric però comporta una certa transformació d'aquest, relacionat amb l'abandonament d'alguns poblats.

La situació creada després de la segona guerra púnica deixa a Roma com a nova dominadora d'aquest territori i comporta una situació nova pel poblament del Puig, en una clara contradicció al rol desenvolupat fins aquell moment com a centre d'emmagatzematge, d'intercanvi, de producció artesanal, etc. d'una gran àrea. És impossible demostrar, i entrariem en el terreny dels supòsits, que als habitants del Puig no els quedà un altre remei que secundar la gran revolta del 197 aC., i, que, havent perdut, els seus habitants foren dispersats o venuts com a esclaus. El que sí ens sembla prou clar, és que els nous dominadors van executar la seva política des d'altres indrets, alguns aliats com *Emporion*, altres en una situació geogràficament estratègica més adient pels seus interessos, com per exemple *Sant Julià de Ramis*. Per tot plegat, tant si s'ha de posar en relació l'abandonament del Puig amb la gran revolta com si no, el que és clar és que la continuïtat d'aquest assentament, amb l'estatus que havia tingut fins ara, havia deixat de tenir raó de ser.



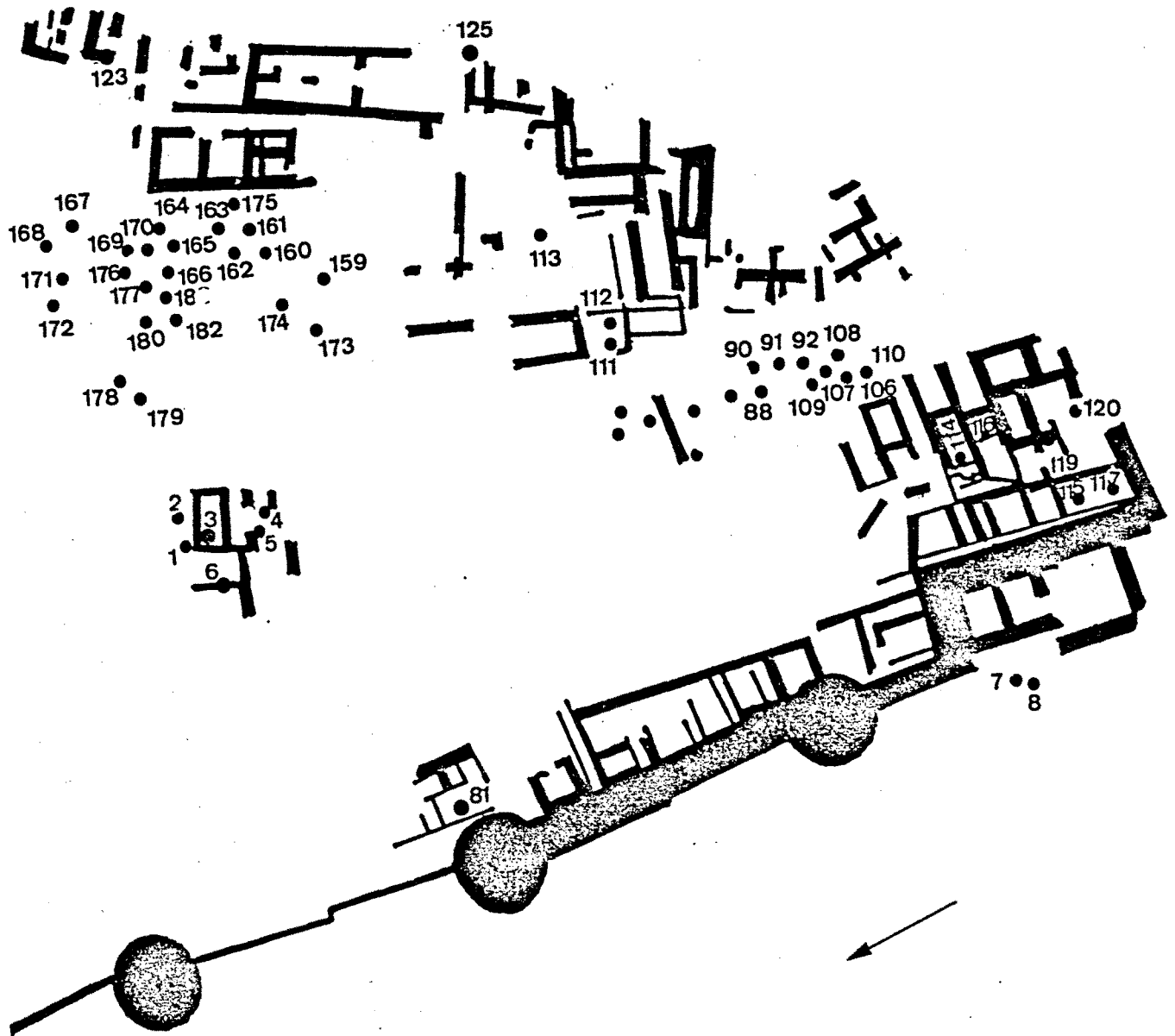
PUIG DE SANT ANDREU
ULLASTRET, BAIX EMPORDÀ




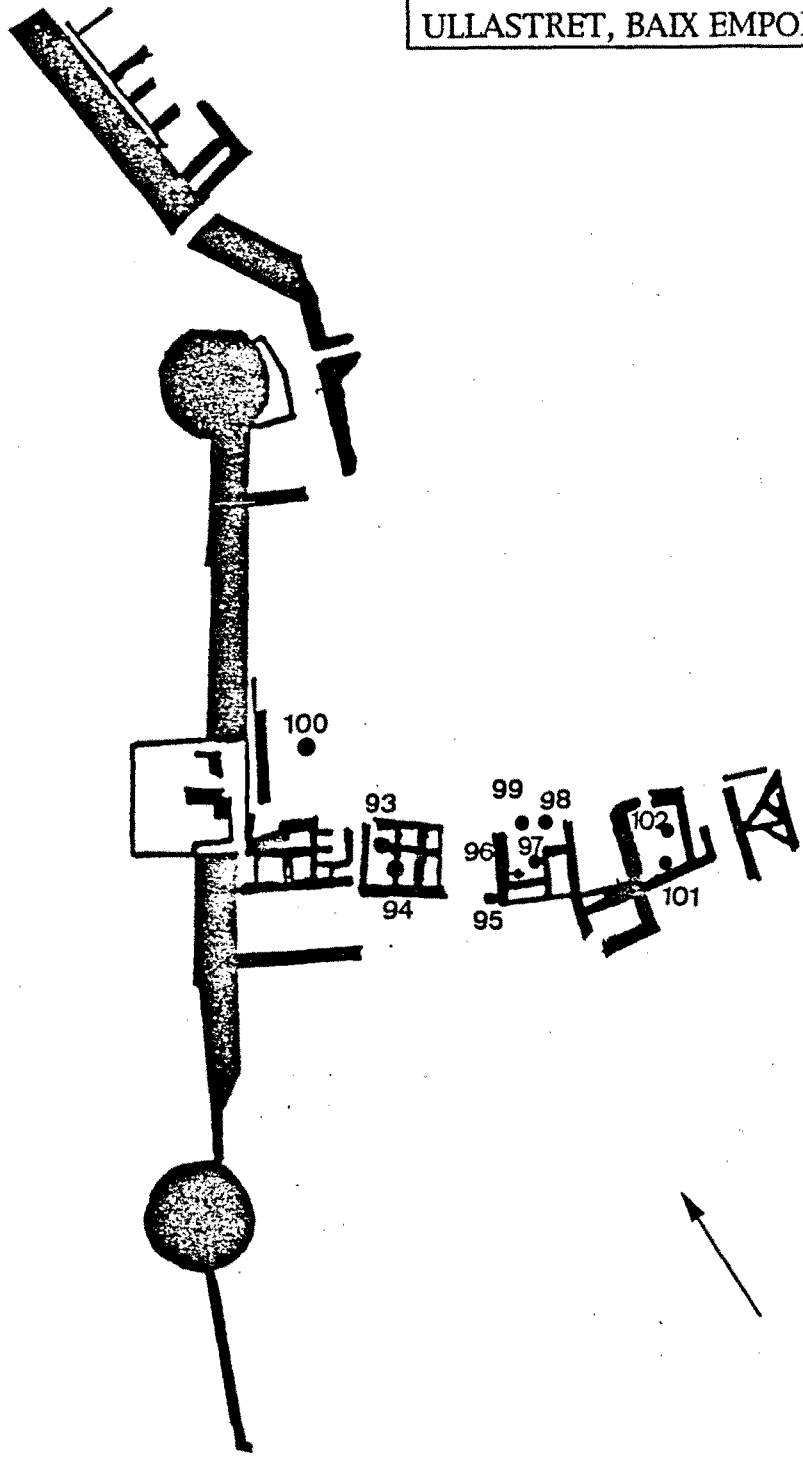
0 40 m.



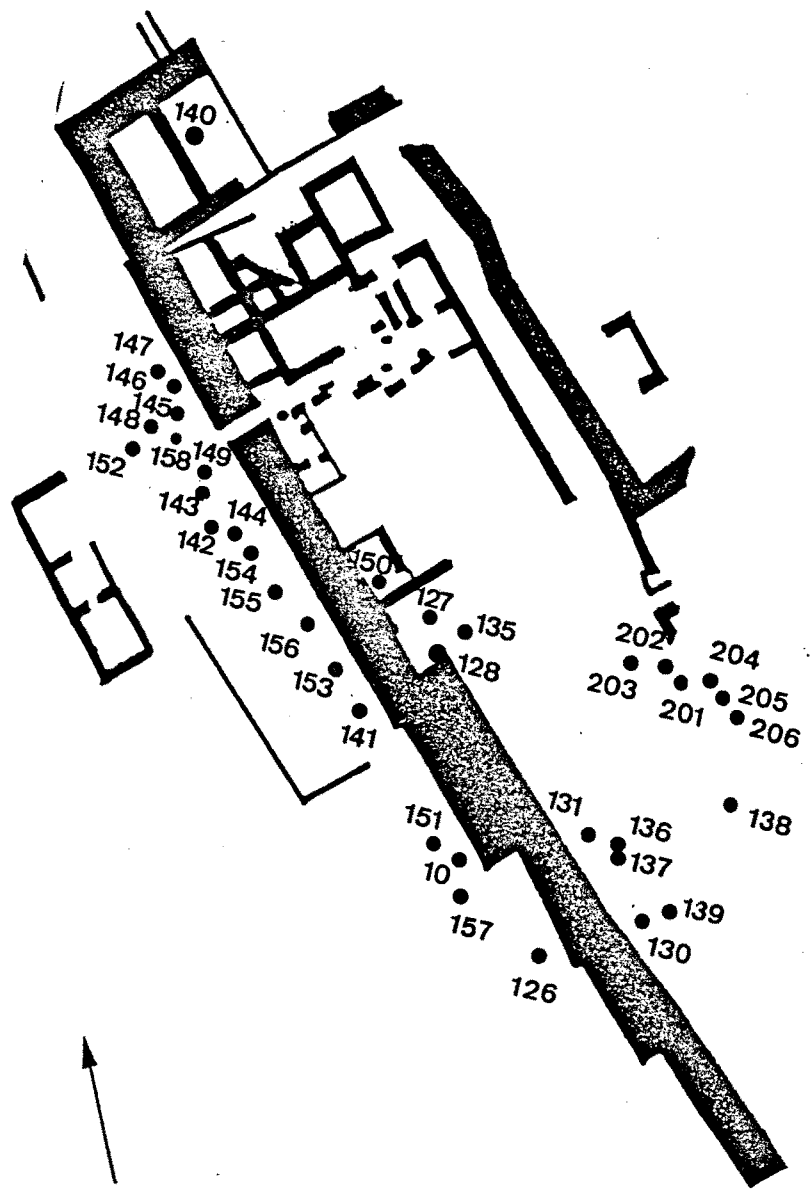
PUIG DE SANT ANDREU
ULLASTRET, BAIX EMPORDÀ



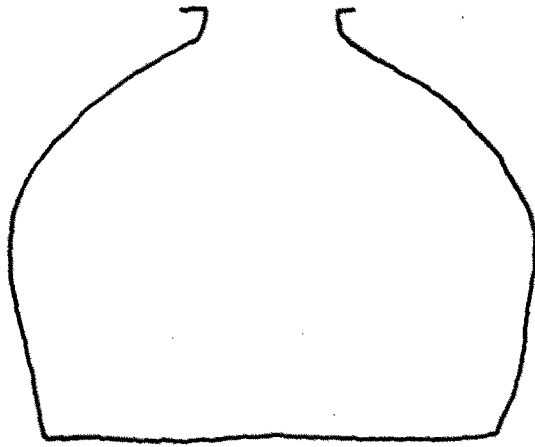
PUIG DE SANT ANDREU
ULLASTRET, BAIX EMPORDÀ




PUIG DE SANT ANDREU
ULLASTRET, BAIX EMPORDÀ



PUIG DE SANT ANDREU, SITJA 12
ULLASTRET, BAIX EMPORDÀ



0 1 m.

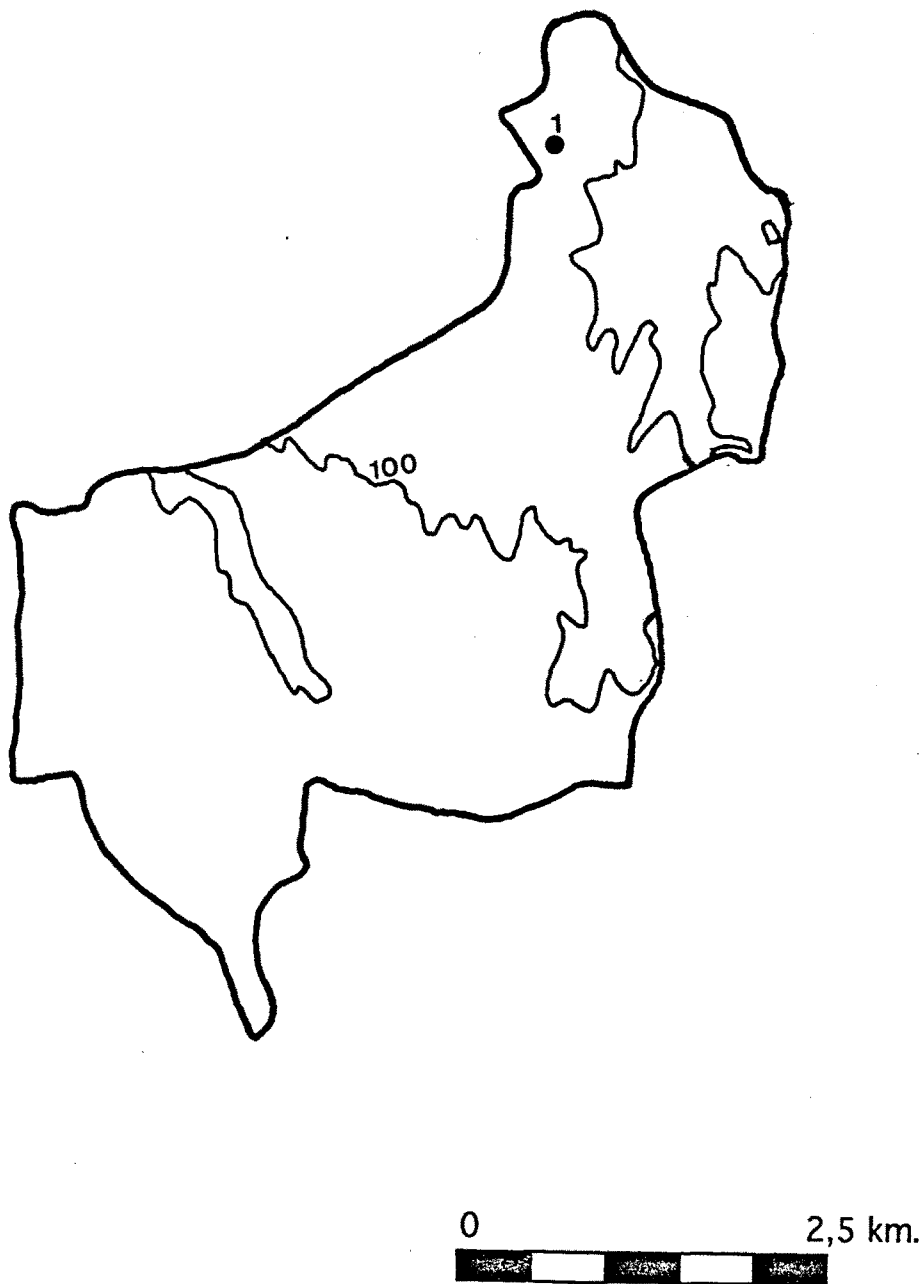


2.10. VILOPRIU

Jaciment situat en els límits del Terraprim d'Empordà, el qual es caracteritza per la presència de relleu suau, ondulat i terrenys pobres per a l'agricultura. Hidrogràficament pertany a la conca del Ter que es troba molt a prop de la seva riba esquerra (Badia, 1977, p. 461). Els pujols situats en aquest terme municipal formen l'interfluvi entre el riu Ter i el Fluvià. (Badia, Bolós i Puigdevall, 1992, p. 366)



1. Els Bordegassos



2.10.1. Els Bordegassos

El camp de sitges dels *Bordegassos* està format per dues sitges i un fons de cabana no excavat. Malauradament, abans de la seva excavació les sitges ja havien estat greument arrasades i, en conseqüència, l'element més destacable del conjunt és la seva aportació tipològica i cronològica.

Tipològicament s'ha de relacionar amb els nombrosos jaciments d'època ibèrica del nord-est de Catalunya que es caracteritzen per estar únicament formats per sitges aïllades o relacionades amb algun hàbitat, normalment en forma de cabana. No obstant, la proximitat del poblat de *Planells*, a un 1 km, sembla que permet relacionar ambdós establiments, en una relació de dependència jeràrquica del camp de sitges respecte el poblat. Aquesta relació és més evident si constatem que el moment final d'ambdós jaciments coincideix en el temps.

Les fosses de les sitges no van ser utilitzades com a abocador domèstic i el seu reompliment fou realitzat en un sol moment. (Casas i altres, 1991, p. 121) . Si s'haguéssin utilitzat com a abocador, els percentatges de material no ceràmic haurien augmentat considerablement (els actuals situen la fauna i malacologia en un 1,9 % del total de fragments localitzats a la sitja núm 2 i en un 9,1 % del total de la sitja núm. 1). No obstant, la varietat d'elements localitzats, 5 (ceràmica, ferro, fauna, malacologia i altres) a la sitja núm. 1 i 7 (ceràmica, ferro, fauna, bronze, material lític, malacologia i altres) a la sitja núm. 2 ens indiquen que possiblement les restes pertanyen. al

material desat pel grup que féu ús d'aquell establiment en el darrer moment.

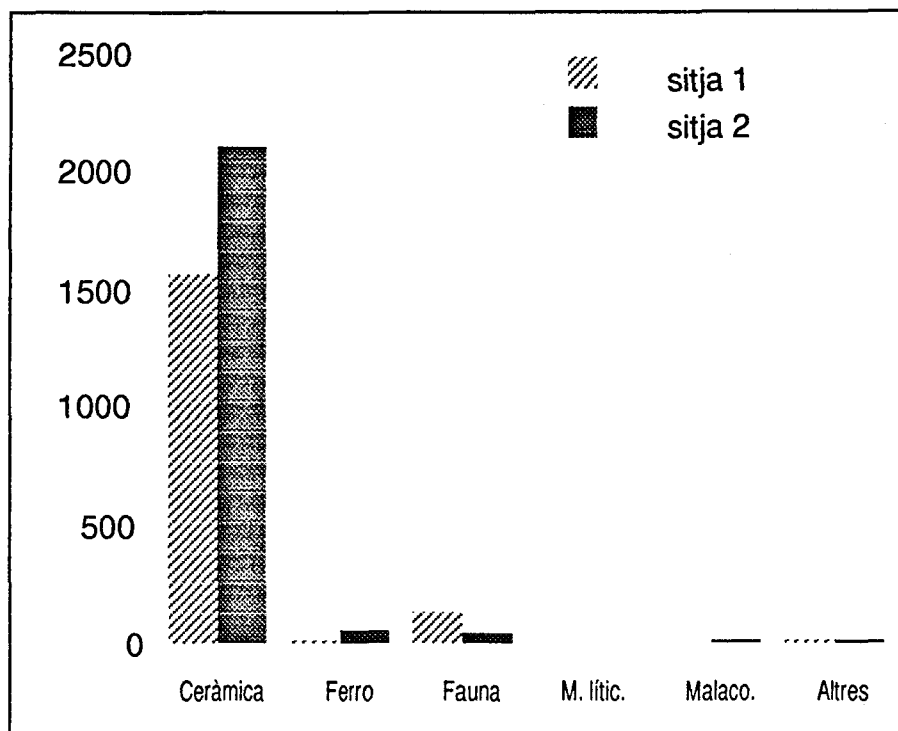
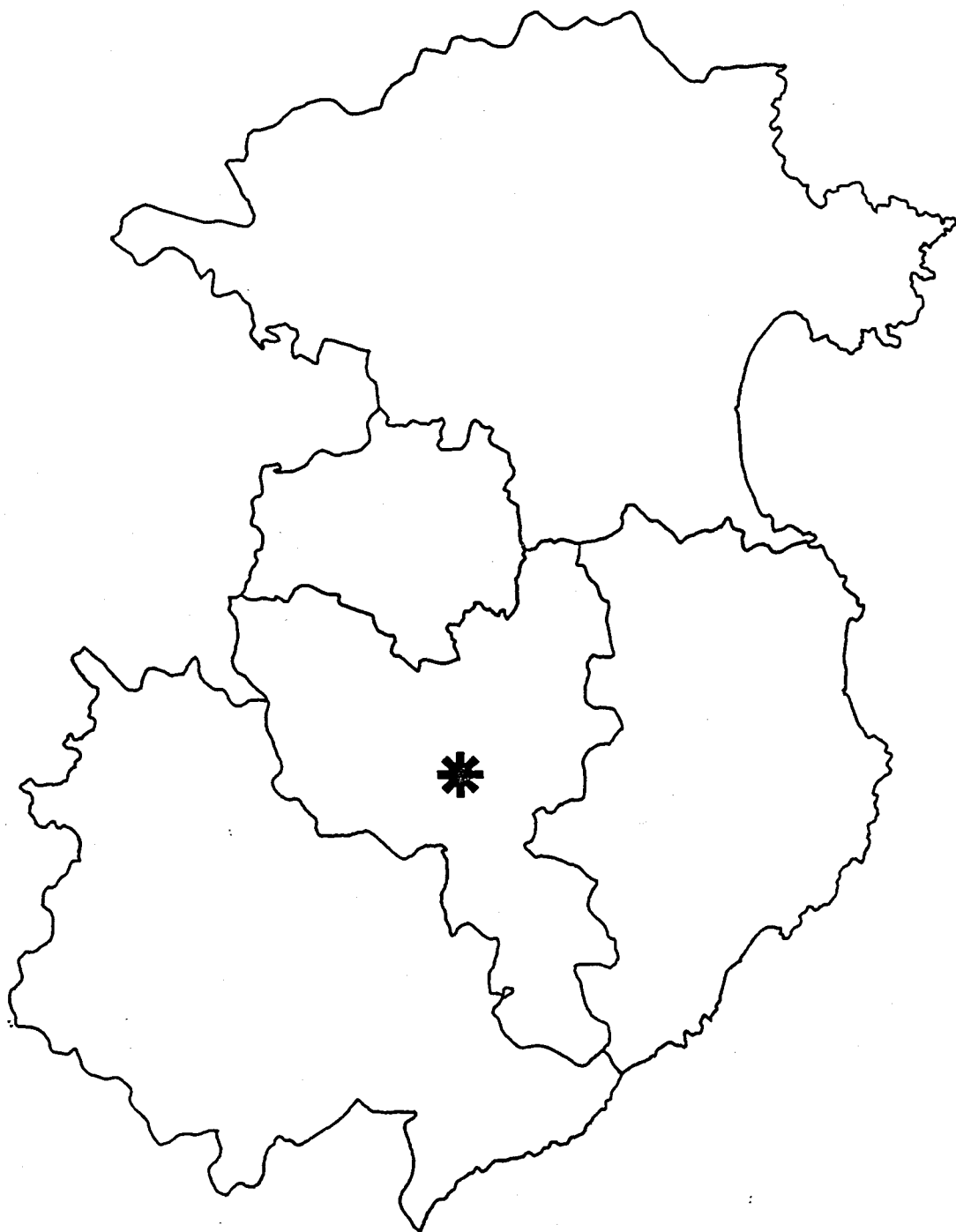


Fig..2.10.1. Reompliment de la sitges 1 i 2 dels Bordegassos

Finalment, indiquem que la cronologia del reompliment ens aproxima a una data que entra en el s. I aC., moment en el qual s'ha constatat importants obliterations de sitges que s'han interpretat com el model final d'un sistema d'emmagatzematge però que, curiosament, no s'ha relacionat amb un augment de la producció emmagatzemada i, per tant, amb un augment de la producció agrària durant el s. II aC. del territori que ens ocupa.

3. GIRONÈS



3.1. CASSÀ DE LA SELVA

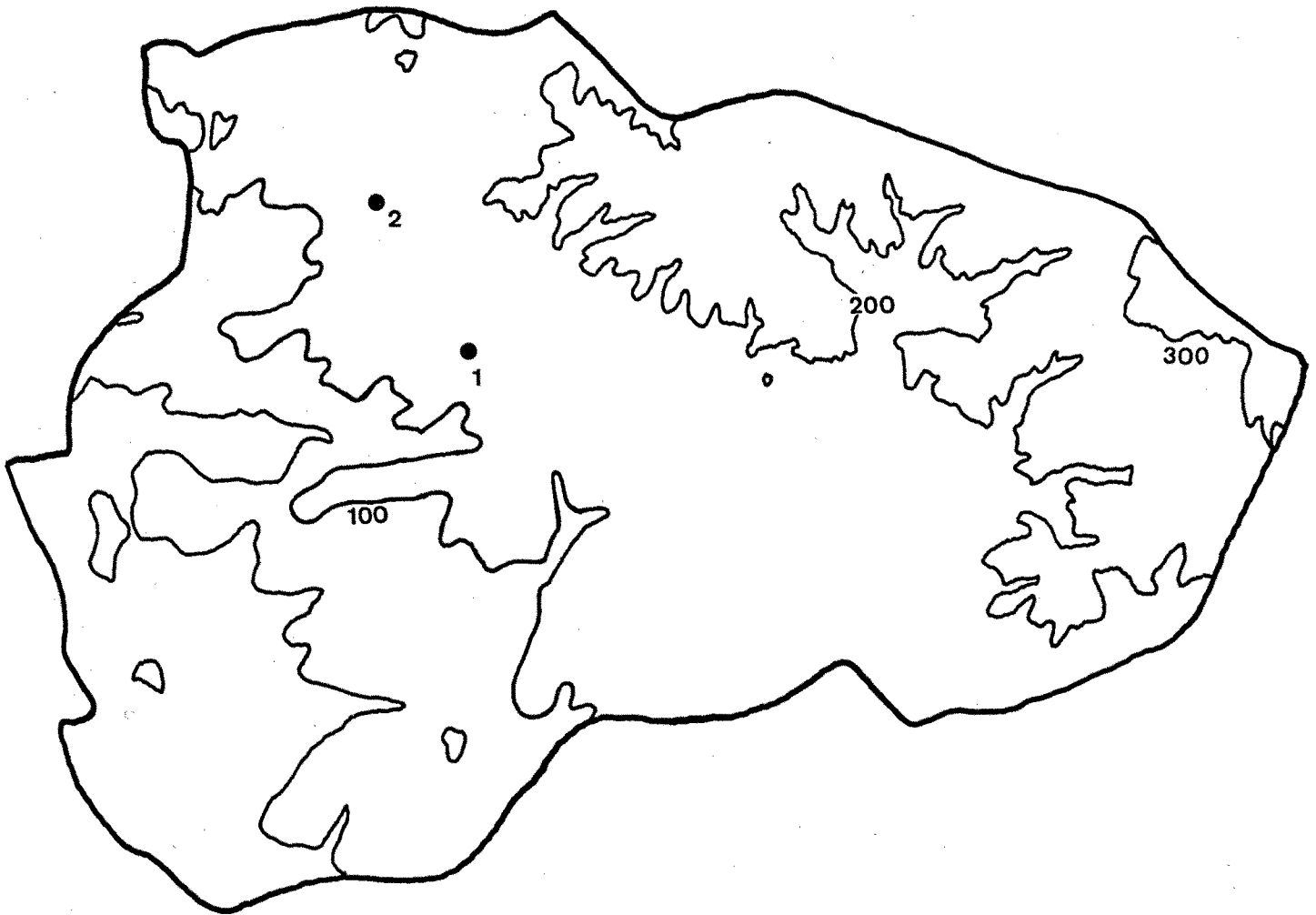
Situat a la zona de confluència entre la Despressió Pre-litoral i les Gavarres, per tant en el punt de contacte entre diverses comarques: Gironès, Selva i Baix Empordà. El seu territori, fèrtil, està regat per les rieres de Cagarella i de la Gotarra, ambdues afluent de l'Onyar. A tramuntana té la serra de la Font que separa el terme dels de Llambilles i Cruïlles (DD.AA., 1991, p. 102-103).



L'emmagatzematge de cereals en sitges al nord-est de Catalunya

1. Nucli urbà

2. Can Roser



3.1.1. Nucli urbà

Al bell mig del poble s'excavà l'any 1979 (Bagué, Carreras, Gutierrez, 1991, p. 18-19) una sitja que donà materials tardo-republicans (el reompliment estava format per fragments de diversos molins, 4 àmfores, comuna ibèrica, grisa emporitana i *tegulae*). Per tant, aquesta data coincideix amb el colgament de moltes fosses del nord-est de Catalunya. Malgrat això, desconeixem les causes concretes de la seva obliteració, ja que no sabem si es podria relacionar amb algun hàbitat o assentament o per contra és una sitja aïllada en el camp. La troballa recent d'un poblat a prop de l'actual nucli urbà de Cassà de la Selva ens permet deduir la seva adscripció a aquest poblat i, per tant, interpretar aquesta sitja com un dipòsit de llavor situada enmig dels camps de conreu.

3.1.2. Can Roser

Molt a prop del nucli urbà de Cassà es va excavar l'any 1975 una sitja que es trobava al costat d'un forn. Desconeixem la seva cronologia però la seva situació al costat d'aquest forn ens recorda el jaciment de *Fontudana* a l'Alt Empordà i del *Camí del Pla* a Sant Julià de Ramis. Per tant, ens trobaríem amb un d'aquests típics jaciments de transició, amb elements indígenes i romans, que localitzem durant el període republicà i que, ara per ara, estan molt poc definits.

3.2. CELRÀ

El municipi de Celrà està situat a la riba esquerra del riu Ter. La zona més propera al riu és una plana agrícola anomenada Pla de Celrà. Al sud-est d'aquesta plana trobem els darrers contraforts de les Gavarres. Situat al peu d'un dels turons d'aquesta serralada, el Puig Castellar, hi ha el poble de Campdorà, la plana del qual és la terminació pel nord-est del pla de Girona.



1. Rectoria de Campdorà.



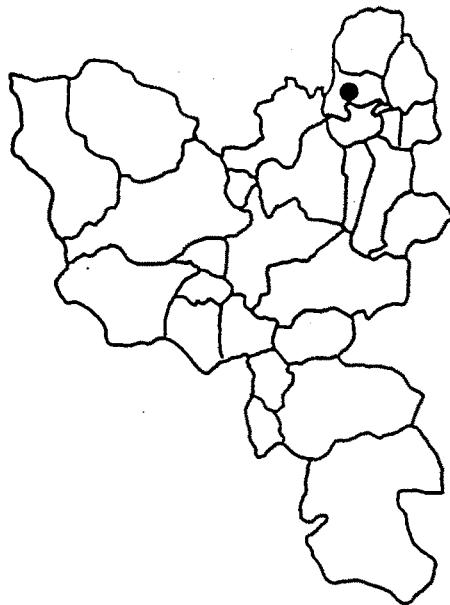
3.2.1. *Rectoria de Campdorà.*

En aquest lloc estan documentades 3 sitges excavades a la roca. Les mides que presenten estan situades al voltant d'1 m., tant pel que fa a la profunditat com pel diàmetre màxim. A més a més de les tres documentades sembla que hi ha indicis d'alguna altra.

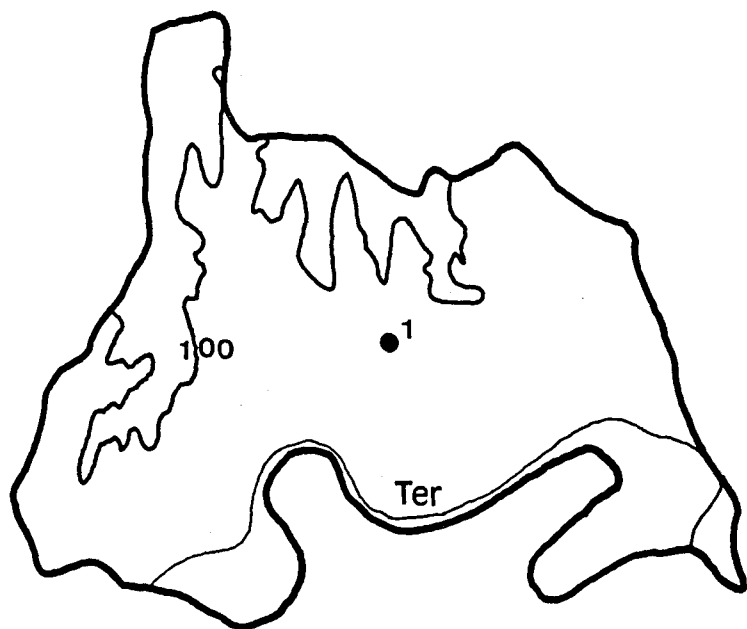
La seva situació, enturonades i a prop del poblat de *Puig Castellar* de Campdorà, sembla que possibilita relacionar ambdós jaciments. No obstant, la proximitat del Poblat de *Sant Julià de Ramis*, a menys d'1 km. i a l'altra banda del riu Ter, qüestiona el paper de l'esmentat poblat de Campdorà i, per tant, el camp de sitges. No obstant, l'actual nivell de coneixement no permet hipotetitzar la funció de les dues estacions.

3.3. CERVIÀ DE TER

El municipi de Cervià està situat en les terrasses del riu Ter, verdader protagonista d'aquesta zona. És una àrea molt apta per a l'agricultura perquè està formada per terres al·luvials, no només regades per aquest riu sinó també per altres rieres, com la Cinyana. La vegetació original devia estar formada per alzina i un sotabosc de marfull (Castanyer, Roure i Tremoleda, 1987, p. 187). Al nord presenta una zona accidentada pels contraforts de la serra que separa el Fluvià i el Ter (DD.AA., 1991, p.81).



1. La Quintana



3.3.1. La Quintana


Sota la vil·la romana de *La Quintana* fundada a mitjans s. I dC. (Nolla i Casas, 1984, p. 169-173) van apareixer un conjunt de cinc sitges, de les quals se n'excavaren tres (Castanyer i altres, 1987, p. 188). Aquests autors creuen que les cinc fosses són les restes d'un camp de sitges més gran. Les tres excavades presentaven característiques formals molt semblants: excavades a la roca natural, de forma cilíndrica i fons ovalat. Per contra, les dimensions són variades i oscilen entre els 3,20 m. de profunditat i 2,10 de diàmetre màxim de la sitja més grossa als 2 m. de profunditat i 1,50 m. d'amplada de la més petita (Castanyer i altres, 1987, p. 188). Pensem que la profunditat devia ser més gran ja que no s'observa el tancament superior de la sitja ja que el diàmetre de la boca és igual al seu diàmetre màxim. Així doncs, la capacitat per a la sitja més gran es situa en 7.315,15 kg., la qual cosa equival, si és una sitja de gra de llavor, a una producció de 32.656,92 kg. per una extensió de 43,54 hectàrees.

El reompliment de les sitges era força homogeni amb la localització de nombroses restes de fauna (gos, bòvids, aus, etc.) i fins i tot, les restes complertes d'una persona. Pel que fa al material ceràmic contenia ceràmica campaniana B, parets fines, *kalathos*, engalba blanca, grisa emporitana, comuna ibèrica i grollera i finalment àmfores ibèriques i Dressel 1A. Tot això ens permet donar una datació de la primera meitat del s. I aC.

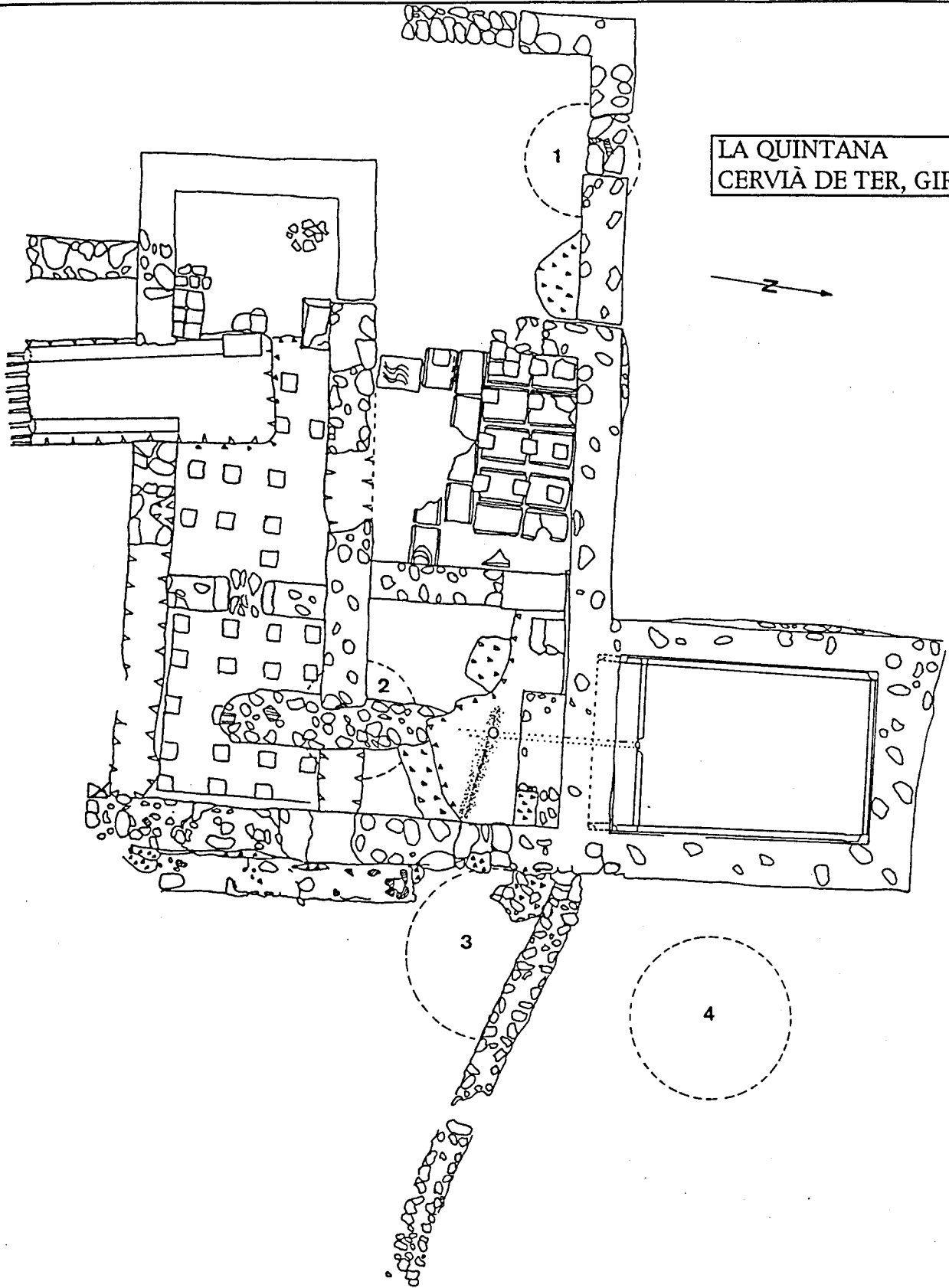

Segons Casas i altres (1995, p.35) l'estació republicana de la *Quintana* seria una granja indígena i, com altres casos (*La Casa del Racó, Els Tolegassos, Els Ametllers*), s'hauria de considerar el precedent de la vil.la romana del s. I dC. Malauradament, en molts dels exemples esmentats no apareixen restes clares d'aquest moment i tan sols es pot resseguir aquesta evolució a partir d'elements o indicis molt indirectes. És una hipòtesi que ens sembla força probable i que mostra com en el s. II aC. es produeix una simbiosi de les dues cultures , a partir d'un procés que podem qualificar d'assimilació cultural (Arasa, 1995, p. 71). En aquest context, les sitges serien una de les aportacions tècniques del món indígena i, en conseqüència, creiem que seguirien mantenint les funcions per les quals s'havien utilitzat durant segles (reserva d'aliment, estoc comercial, dipòsit de llavor) i no com a aliment per a l'autoconsum quotidà dels habitants de *La Quintana* durant l'època republicana.

SITJA E-91, LA QUINTANA
CERVIÀ DE TER, GIRONÈS

CROQUIS



LA QUINTANA
CERVIA DE TER, GIRONÈS



0 5 m.



SITJA E-91, LA QUINTANA
CERVIÀ DE TER, GIRONÈS



0 50 cm.



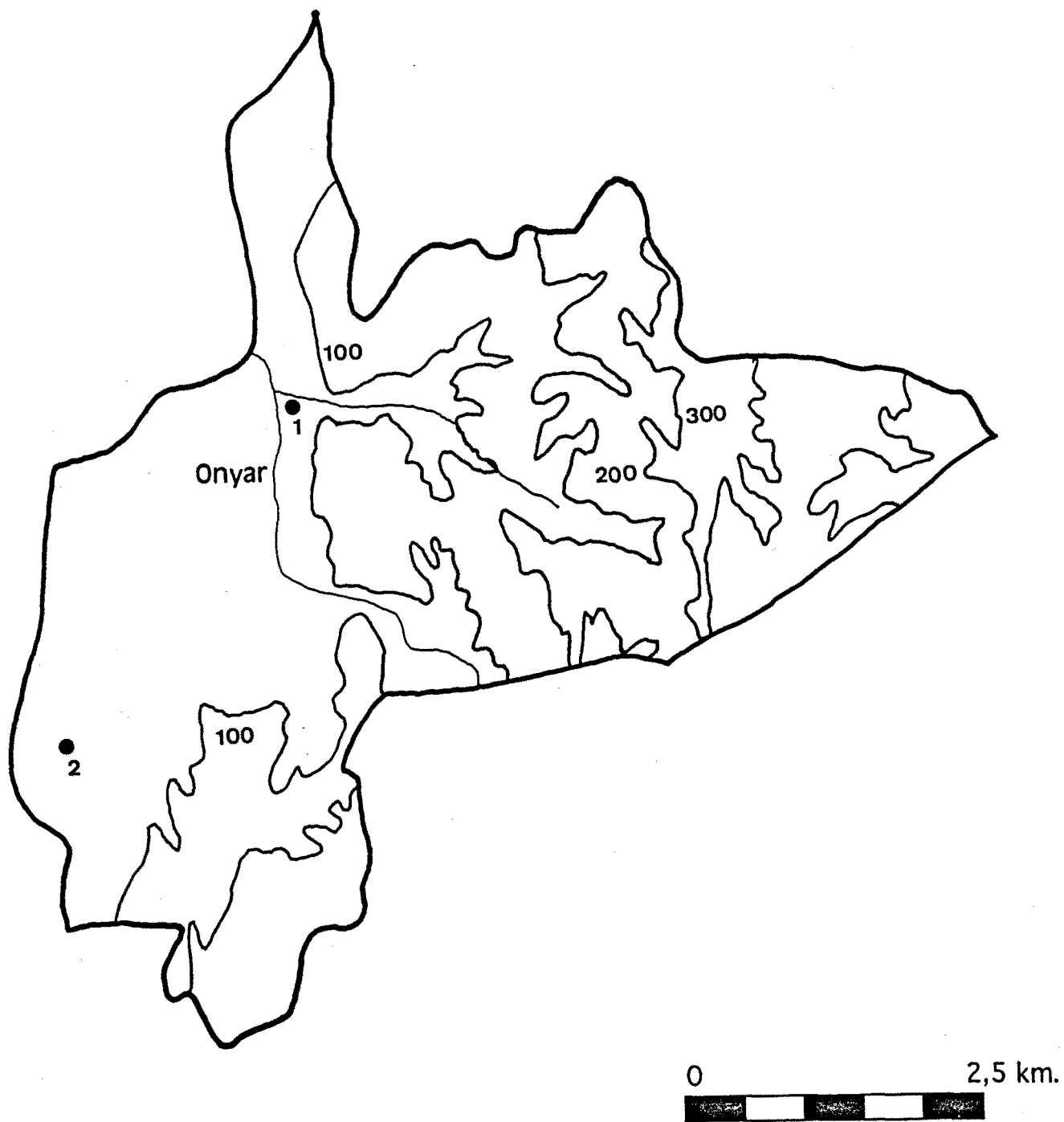
3.4. GIRONA

El municipi de Girona es troba situat a la riba dreta del riu Ter i és regat pels rius Güell, Onyar i Galligants, tots ells afluents del primer. El sector pla del municipi forma part de la terminació septentrional de la Depressió de la Selva i es caracteritza per una extraordinària fertilitat. El sector de muntanya està representant pels darrers contraforts de la Serra de les Gavarres, lloc en el qual s'assentà la ciutat romana de *Gerunda* (DD.AA. 1991, p. 5 i 23)



L'emmagatzematge de cereals en sitges al nord-est de Catalunya

1. Nucli urbà
2. Palau sacosta

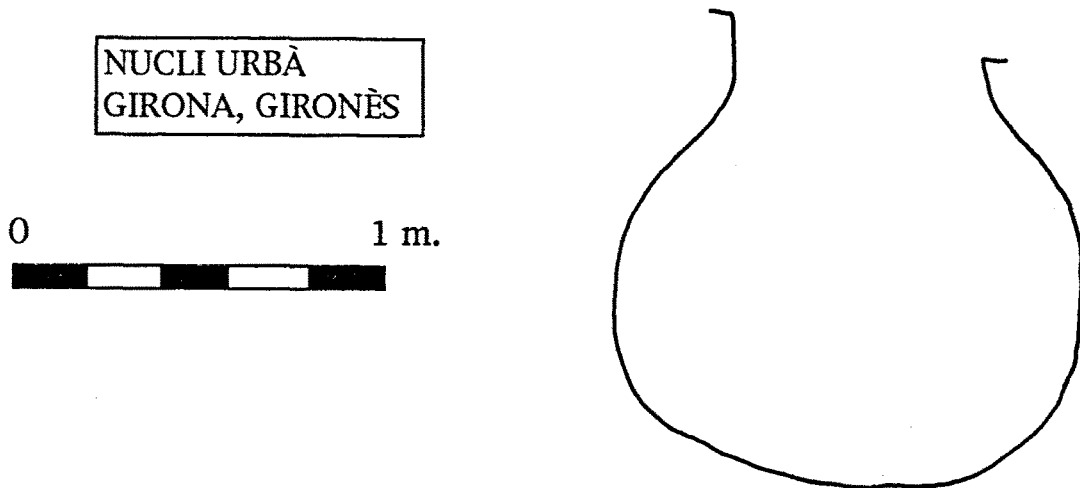


3.4.1. Nucli urbà

Molt a prop de l'entrada septentrional de la ciutat romana de *Gerunda* es localitzà, a finals dels anys 50, una sitja, amb indicis d'altres, durant les obres d'urbanització d'aquest indret (Nolla, 1979, p. 103). Estava farcida amb materials ibero-romans. No sabem si són anteriors o posteriors a la fundació de la ciutat, en tot cas no seria estrany la seva datació en contextos del s. I aC., en un moment de transició vers un poblament típicament romà. De fet, JMa. Nolla (1987, p. 35) assenyala l'existència d'una certa quantitat de "grafitti" ibèrics en ceràmiques relacionades amb els estrats fundacionals de la ciutat. Així doncs, queda perfectament explicable la presència d'aquestes fosses en aquest indret.

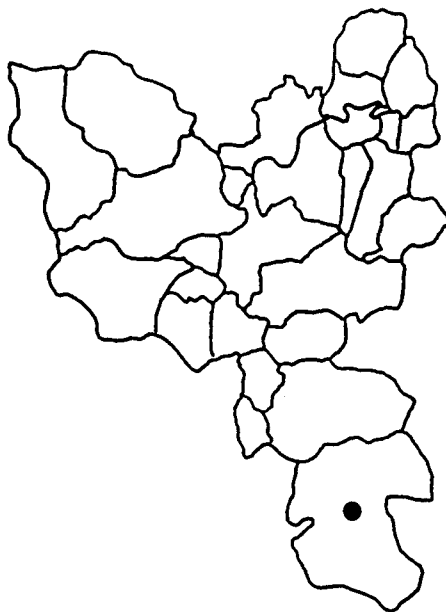
3.4.2. Palau Sacosta

JMa. Nolla i J. Casas (1984, p. 177-178) esmenten l'existència d'unes sitges reomplertes amb pedres i fragments de molí a prop del lloc on es trobaren dos mil·liaris que podrien pertanyer a una vil·la romana o a una estació semblant.

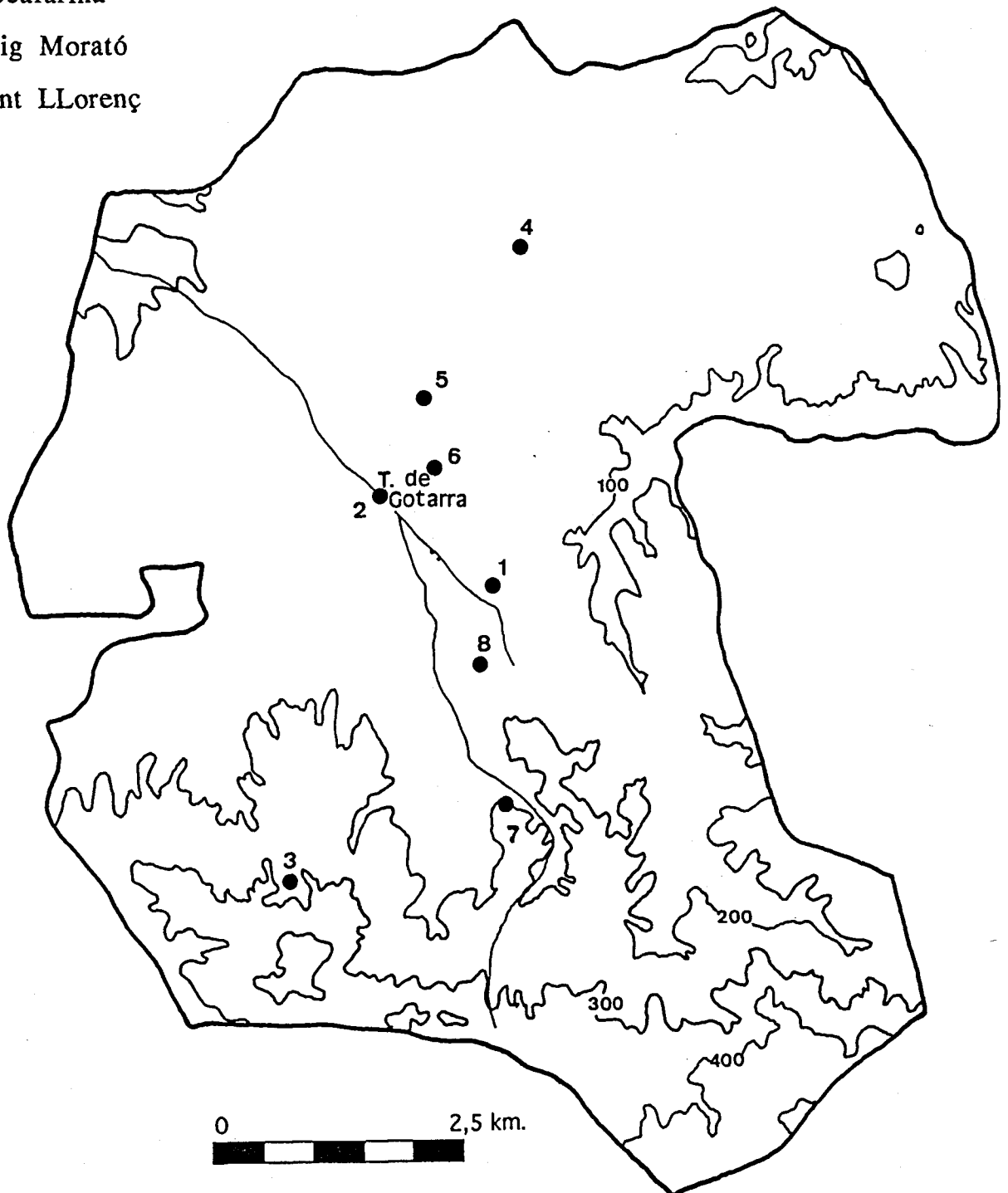


3.5. LLAGOSTERA

El territori del municipi de Llagostera, límit meridional de la comarca del Gironès, es divideix en dos grans àrees. Una plana, situada al nord i a l'est del terme municipal, fèrtil i regada per una bona quantitat de rieres (la Gotarra, la Benaula, etc.) afluents de l'Onyar. Al sud i a l'est, el territori està caracteritzat pels darrers contraforts de les Gavarres i per l'existència de la Serra de Cadiretes, la qual cosa dóna, en aquesta zona, un relleu accidentat. . (DD.AA., 1991, p. 107)



1. Can Massec
2. Can Pere Pere
3. Gressencs d'en Baulí
4. Pineda del rector
5. Pla de Maiena
6. Pocafarina
7. Puig Morató
8. Sant Llorenç



3.5.1. Can Massec

Jaciment inèdit del qual en coneixem l'existència d'una sitja de cronologia indeterminada. No tenim més dades ni de la seva forma, mides, materials de reompliment, etc.

3.5.2. Can Pere Pere

Aquest jaciment forma part del nombrós grup de camps de sitges situats al voltant del turó del poble de Llagostera que van ser estudiats i divulgats per primer cop per N. Soler (1973) . El camp de sitges està format per dues fosses. Ambdues tenen una forma semblant, amb les parets còncaves i el fons còncav i que en el cas de la sitja núm 1, hem pogut concretar com a pertanyent a la forma 8. Pel que fa al diàmetre màxim és igual o molt semblant a la profunditat i està situat en el centre de la sitja. La sitja núm 2 és la més gran, amb capacitat per a 2.015,39 kg. de cereals. La núm.1, en canvi, només té capacitat per a 948,2 kg. Totes dues tenen un reompliment (format per ceràmica de vernís negre, grisa de la costa catalana i ceràmica a mà) i una cronologia molt similar, situada entorn la segona meitat del s. II aC. Això ens fa pensar que el seu període de funcionament devia ser el mateix i que, possiblement, foren colgades en el mateix moment.

No s'ha documentat cap assentament que es relacioni directament amb aquests sitges (el jaciment més proper és el del poble de Llagostera, on és molt possible que hi hagués un poblat). Així doncs, sembla que les dues van funcionar com a sitges d'emmagatzematge de gra de llavor. Pel que fa a la sitja núm.1 (la

més petita) està relacionada amb 4,2 tones de producció, 5,6 hectàrees de terreny i aliment per a 15 persones. La més gran, amb 8,9 tones de producció, 11,9 hectàrees de terreny i aliment per a 31 persones. A l'igual que altres camp de sitges del nord-est de Catalunya, com els de *Saus* i l'*Olivet d'en Pujol*, considerem que aquestes diferències indiquen, senzillament, qüestions relacionades amb la recol·lecció. En conseqüència, *Can Pere Pere*, és una petita estació dedicada a l'emmagatzematge de cereals de llavor, el centre de la qual devia ser el turó de Llagostera, emplaçament d'un possible poblat.

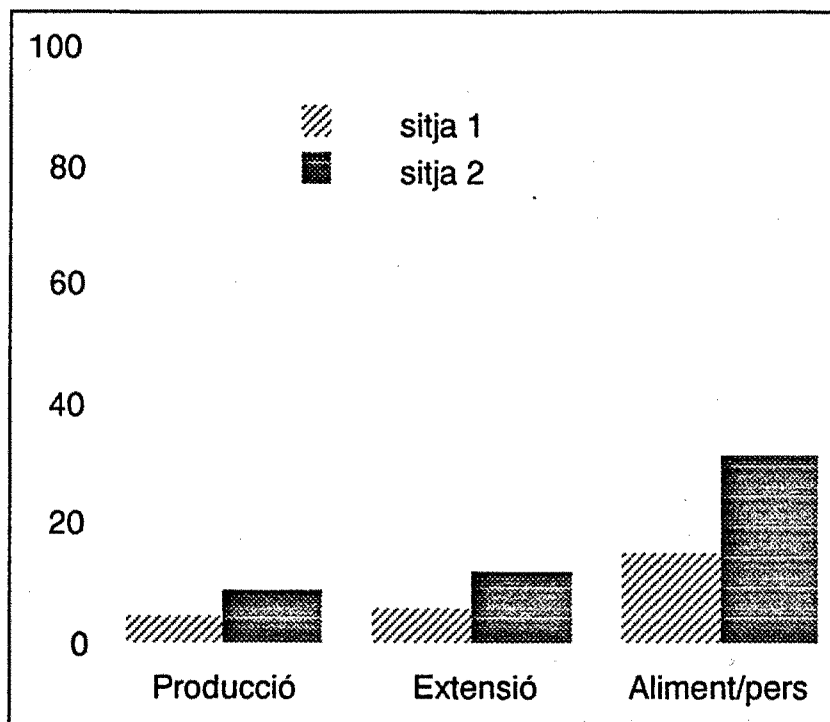


Fig. 3.5.2.1. Calcul de la producció en tones, extensió en hectàrees i aliment per persona/any de les sitges de Can Pere Pere.

3.5.3. *Gressencs d'en Baulí*

Aquest jaciment està situat a la Serra de Cadiretes (Serralada Litoral Catalana). L'única dada que en tenim és que s'excavaren a l'any 1987 diverses sitges que van donar molt poc material (L'ASSERP, 1994, p. 17). A diferència de les sitges de *Can Pere Pere*, no és tan clara la relació amb el poblat del turó de Llagostera ja que l'assentament que té més a prop és el de *Sureda*. No obstant, també fora possible que aquesta zona fos controlada per un poblat central (Llagostera) voltat per petits assentaments, alguns en funció de vigilància. En aquest cas, pensem que totes les sitges d'aquesta àrea estarien relacionades amb el poblat central que funcionaria com el punt de concentració d'excedents.

3.5.4. *Pineda del rector*

Jaciment format per una sola sitja amb molt poc material arqueològic. Molt a prop seu es va localitzar una estructura quadrangular plena de carbons (L'ASSERP, 1994, p.17). No obstant, no es pot establir una associació directe entre ambdós elements. En tot cas, aquesta estació és molt semblant a la de *Can Pere Pere* o altres sitges aïllades, per la qual cosa creiem que es tracta d'una sitja de gra de llavor.

3.5.5. *Pla de Maiena*

Aquest jaciment està situat a menys de mig kilòmetre a l'est de l'actual nucli de Llagostera. Per tant, la seva seva situació és molt

semblant a les dels jaciments o camps de sitges que envolten el poblat de Sant Julià de Ramis, el *Bosc del Congost* o el *Camí del pla*.

El camp de sitges està format per 19 fosses, cap de les quals ha arribat sencera fins als nostres dies. El grau de destrucció era força elevat ja que 10 d'elles no superaven el metre de profunditat i només dues estaven per sobre els dos metres (les núm 10 i la 14). Per la seva banda, els diàmetres màxims presentaven unes dimensions considerables: 7 de les fosses medien més de 2 metres i el menor dels diàmetres màxims registrat és d'1,45 m. Tot plegat, ens indica que ens trobem davant d'un camp de sitges amb fosses relativament grans i amb una alta capacitat d'emmagatzematge, que pel nivell de destrucció ens és impossible de calcular.

Pel que fa a la forma, la majoria de les fosses tenen fons còncav (14 sitges) i la resta és de fons pla (5 sitges). El perfil de les parets està força repartit entre les que presenten un tall vertical (9 fosses) i les que en tenen un de còncav (8 fosses). Les dues restants tenien un perfil molt destruït i, per tant, era impossible de determinar la forma general de la sitja. Així doncs, en aquelles on hem pogut constatar la forma global (només en 6 casos) sembla que es pot establir un predomini bàsic de la forma 7 (5 sitges) i la forma 9. Per tant, ens trobaríem davant d'una forma de sitja més aviat allargada, en forma de cilindre. Aquesta coincidència formal no s'adiu amb cap coincidència cronològica ja que dins el grup de la forma 7 n'hi ha d'obliterades a la primera meitat del s. II aC. i n'hi ha d'altres a final d'aquest mateix segle o, fins i tot, a principi del segle següent.

La cronologia global del jaciment se situa entre en el s. III aC. i els primers anys del s. I aC. Hi ha un grup força destacable de 7 fosses, la data d'obliteració del qual ens és desconeguda. Tampoc sembla que pel material es pugui parlar d'un sol moment d'obliteració. De les 7 sitges, en dos casos no tenim constància de l'existència de material, en un altre cas només aparagueren fragments de molí i destral, en un altre, *tegulae*, i finalment en tres casos més els material de reompliment estava format per fragments ceràmics a mà. Aquest darrer és un grup homogeni i per tant, podria tractar-se d'una mateix moment d'obliteració.

Del conjunt de 12 sitges que s'han pogut datar, el grup més nombrós és el format per les sitges colgades a la segona meitat del s. II aC. i primers anys del s. I aC. Tot i que el material ceràmic és molt semblant, el continguts globals dels reompliments són força heterogenis. Hi ha fauna en tres casos, que en algunes fosses coincideix amb la presència de *tegulae* i en altres no. Només en dos casos s'han localitzat fragments d'una pedra de molí, etc. En conseqüència ens sembla que estem davant d'un conjunt d'obliteracions que es van succeïnt dins aquesta segona meitat del s. II aC.

El segon grup amb importància quantitativa és el format per les sitges obliteratedes dins la primera meitat del s. II aC. amb 4 obliterations (sitges 4, 6, 10 i 14). Sembla que és un colgament força homogeni ja que el material ceràmic és força semblant, amb presència de ceràmica a mà, comuna ibèrica i àmfora greco-itàlica. Més destacable és que en 3 casos dels 4 es documenten *tegulae* o *imbrex.*

És per tot això, que pensem que fora possible que les 4 sitges fossin reomplertes al mateix moment.

Finalment, queda un petit grup de dues sitges, aïllat de la resta, almenys per la seva cronologia, i que podriem datar dins el s. III aC. El material ceràmic no és massa homogeni i per aquest fet ens inclinem a pensar en dos moments diferents d'obliteració.

En definitiva, *Pla de Maeina* és un camp de sitges que presenta una àmplia cronologia (s. III-II aC.) i un esglaonament en l'obliteració de les seves fosses, del qual en podem identificar-ne almenys 3 etapes. Ens sembla força probable, per la seva proximitat i per la coincidència cronològica amb els altres camps de sitges de l'àrea, la seva relació amb un hàbitat central que, molt probablement, fos situat per sota l'actual nucli urbà de Llagostera. Pel que fa a la seva funció, ens sembla que podem rebutjar la de reserva del poblat ja que si així fos, trobaríem les fosses dins o en l'entorn més immediat d'aquest. Per tant, davant de la possibilitat de que es tracti de sitges destinades al consum de llavor o al comerç i reserva, ens inclinem per la primera de les possibilitats ja que la seva situació geogràfica ens recorda perfectament les sitges del *Camí del Pla* de Sant Julià de Ramis, a poca distància del nucli habitat i diferenciades de les destinades al comerç o reserva, molt més a prop del poblat o al seu entorn.

3.5.6. *Pocafarina*

Jaciment format per una única sitja situada a llevant del poble de Llagostera. Quan es va excavar ja estava parcialment destruïda. És

per aquest motiu que el diàmetre màxim (2,20 m.) supera, àmpliament, la profunditat conservada (1,80 m.). No obstant, creiem que la sitja devia aproximar-se als dos metres i mig d'alçada màxima. La forma de la sitja és similar a moltes altres trobades al nord-est de Catalunya: parets còncaues, fons lleugerament còncau i forma 9. El tret especial d'aquesta sitja és que tenia un petit forat (0,38 cm. de diàmetre i 0,20 cm. de profunditat) a la base. La funció d'aquest forat és circumscriu a una utilització secundària de la fossa. És a dir, un cop abandonada la sitja com a dipòsit d'emmagatzematge s'utilitzà per a conservar algun producte que s'havia dipositat en un contenidor que utilitzà aquest forat com a recolzament, aprofitant així un microclima adequat.

El reompliment de la sitja estava format per ceràmica i per un picador de pedra, amb una cronologia que situem entorn la segona meitat del s. II aC. La capacitat d'aquesta sitja s'ha calculat en uns 3.460,58 kg. que dóna una producció total de 15.486,607 kg. i una extensió d'unes 20,6 hectàrees. En definitiva, Pofarina seria una sitja d'emmagatzematge destinada a la conservació de llavor d'una zona de conreu situada ben a prop del poblat central de Llagostera.

3.5.7. Puig Morató

Jaciment format per una sola sitja, de la qual només en coneixem el material del seu reompliment. És un material similar al localitzat a d'altres de la mateixa època de l'àrea de Llagostera. Així doncs, considerem que aquesta sitja devia formar part d'una petita estació que s'abandonà quan entra en decadència aquest sistema

d'emmagatzematge a final del s. II aC., com desmostren el conjunt de camps de sitges d'aquest territori.

3.5.8. *Sant Llorenç*

Aquest camp de sitges està situat a llevant del poble de Llagostera, als peus de la serra de Cadiretes. Les excavacions van localitzar 11 sitges però sembla que n'hi podia haver més. El subsòl on foren excavades era argilós i en conseqüència, teòricament apte per les condicions de temperatura i humitat que requereix l'emmagatzematge en sitges. La majoria de les sitges tenen la forma 9 (36,36%). De la resta de sitges una presenta la forma 10, una altra, la forma 20 i, finalment, quatre sitges són de forma indeterminada o són fons de sitges. La forma no coincideix amb la cronologia ja que d'una mateixa forma n'hi ha d'obliterades entre el 200 i el 150 i també entre el 150-50 aC.

La forma de les sitges tampoc coincideix amb les mides ja que el diàmetre màxim conservat és completament diferents en totes 5, encara que totes estan compreses entre els 2 i 1,40 m. Tampoc hi ha coincidència ni amb les profunditats (s'esglaonen entre els 2 i 1,47 m.) ni amb la forma del fons ja que n'hi ha tres amb el fons pla i dues amb el fons còncau. La capacitat és també diferent ja que en una d'elles (núm.9) s'ha caculat en uns 2.488,49 kg. i en dos altres (núm. 1 i 6) entre 1.150 i 1.200 kg.. En el grup de les esfèriques tampoc s'observen més equivalències, ja que ni la forma del fons (concau i pla), ni la capacitat (4.777,24 i 850,24 kg.), ni les mesures (2,40 i 1,35 de diàmetre màxim) són idèntiques.

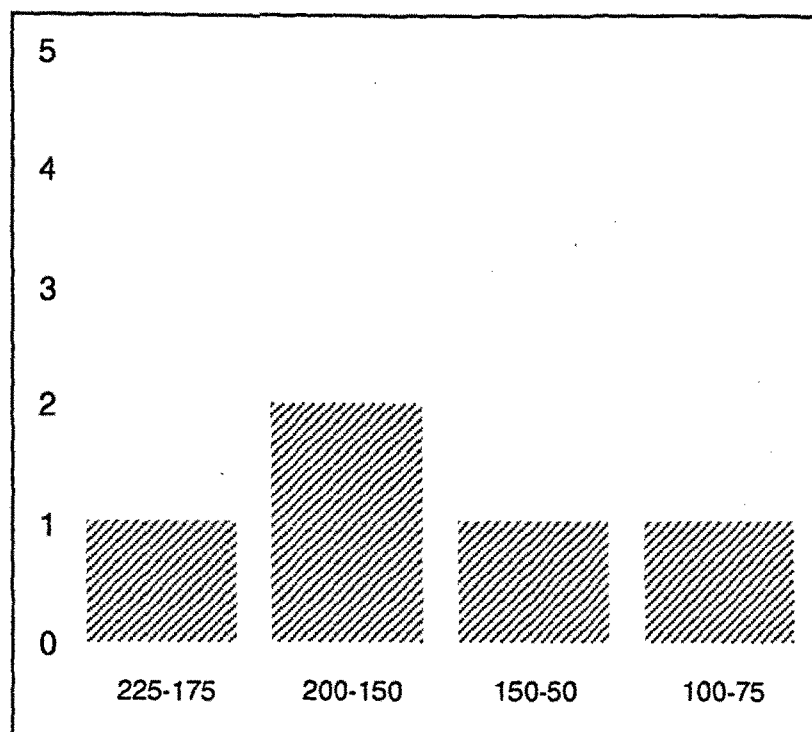
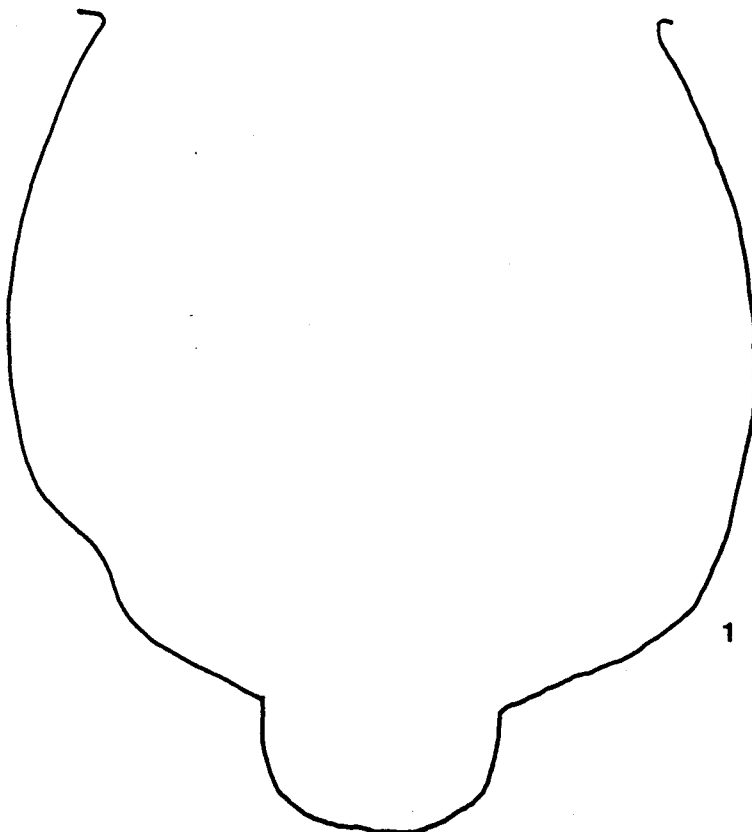
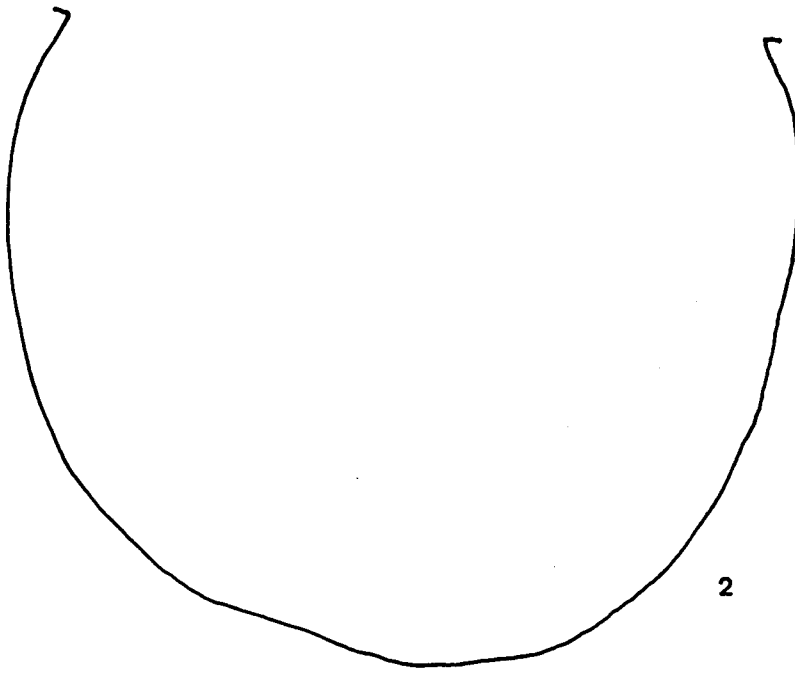


Fig. 3.5.81. Quantitat d'obliteracions de sitges de la forma 9 en funció de la seva cronologia.

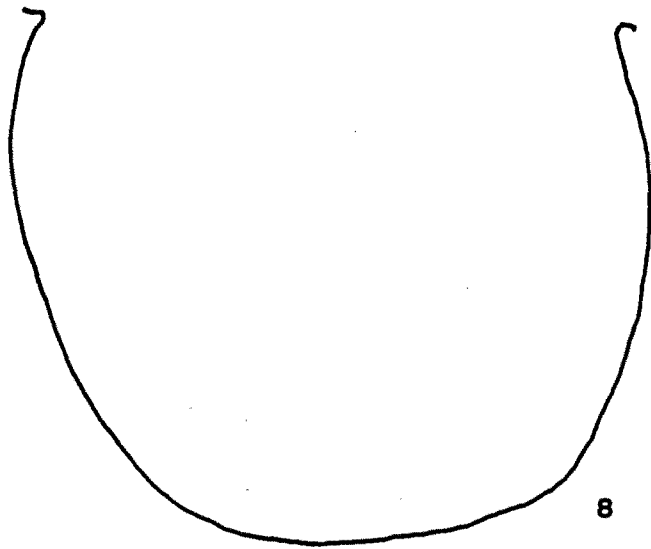
El reompliment de les sitges, format per argiles, pedres, i en algun cas, carbó, és molt homogeni. El material antròpic és també força igual ja que majoritàriament es caracteritza per una gran varietat d'elements. Només en dos casos s'hi localitzà un o dos tipus d'objecte. Pel que fa al material, el més nombrós és el ceràmic, on destaca la ceràmica a mà, seguit d'elements constructius i de fauna. No obstant, aquesta homogeneïtat presenta alguna excepció ja que a les dues sitges més tardanes no hi ha *tegulae*, element molt present en les sitges de la primera meitat del s. II aC.

Ens trobem, per tant, amb dues estacions cronològicament diferenciades. Un primer moment, representat per les sitges 3, 5, 6, 7, 8, 9, 10, 11 i caracteritzat per la presència de *tegulae* en el reompliment. Finalment, un segon moment, més tardà, possiblement situat dins la primera meitat del s. I aC i format per les sitges 1 i 2. L'elevada concentració de sitges pertanyents al mateix moment cronològic no semblen relacionar aquestes amb dipòsits de llavor. En tot cas, sembla un camp de sitges destinat a la concentració d'excedents, ja sigui per satisfer les pròpies necessitats alimentàries o per intercanviar. Per altra banda, la localització de *tegulae* sembla indicar la relació de les sitges amb un establiment proper que avui desconeixem o fins i tot amb algun poblat ibèric (ja arquitectònicament quelcom romanitzat com podem observar per la presència de *tegulae*) dels situats al seu entorn.

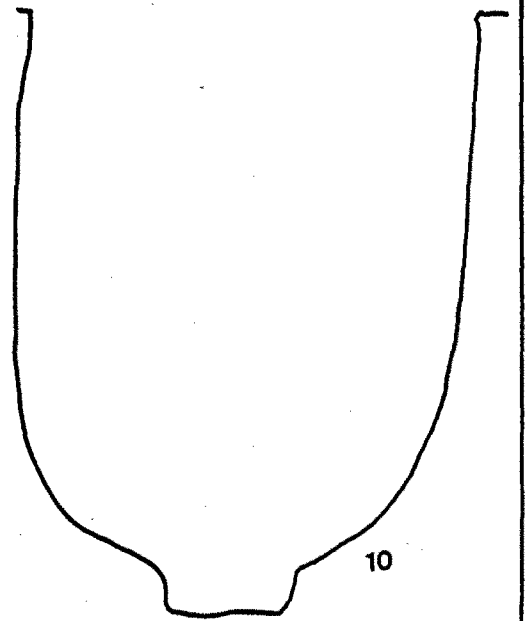
CAN PERE PERE
LLAGOSTERA, GIRONÈS



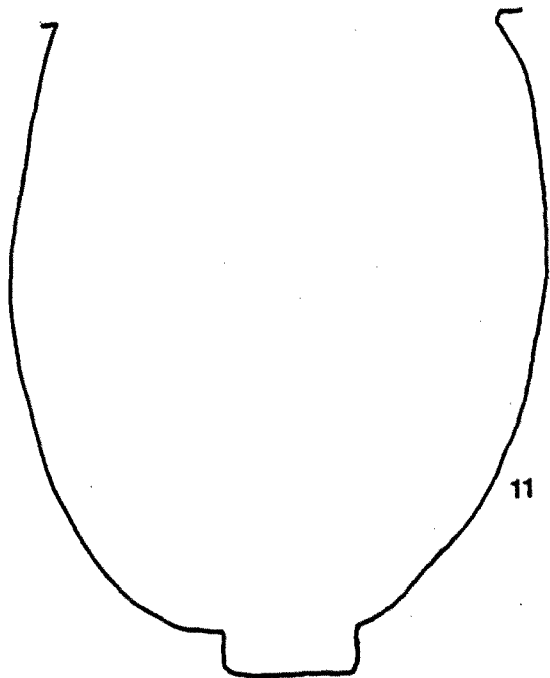
CROQUIS



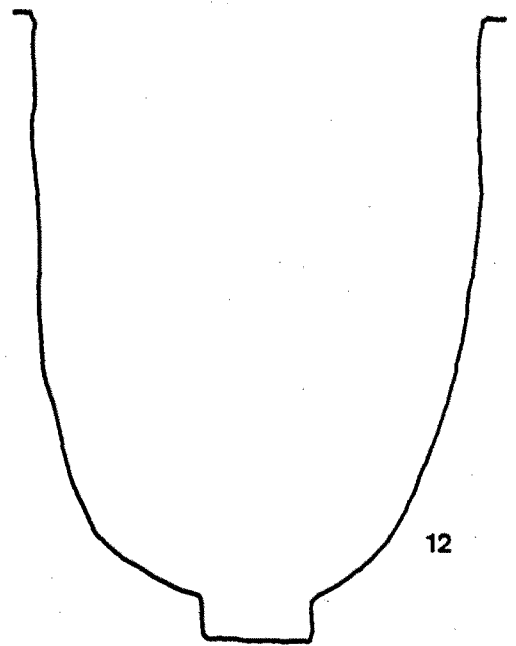
8



10



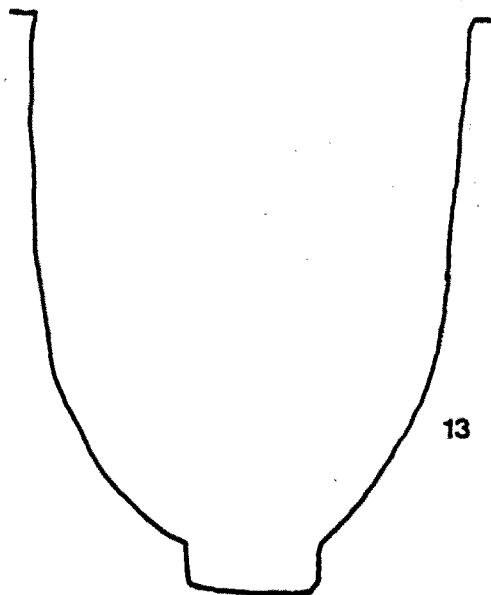
11



12

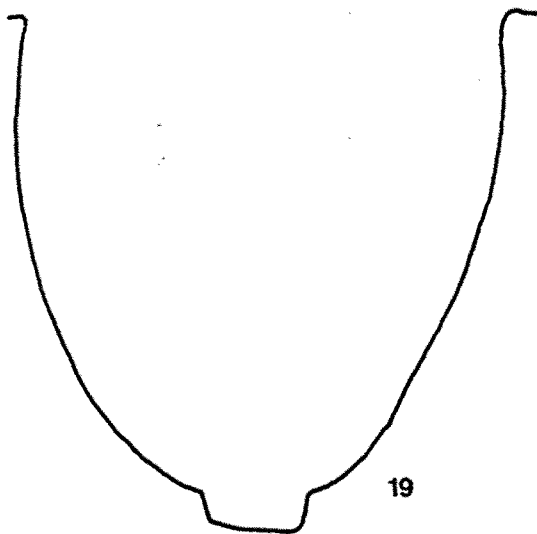
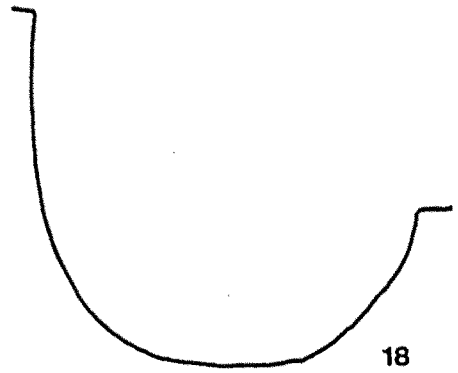
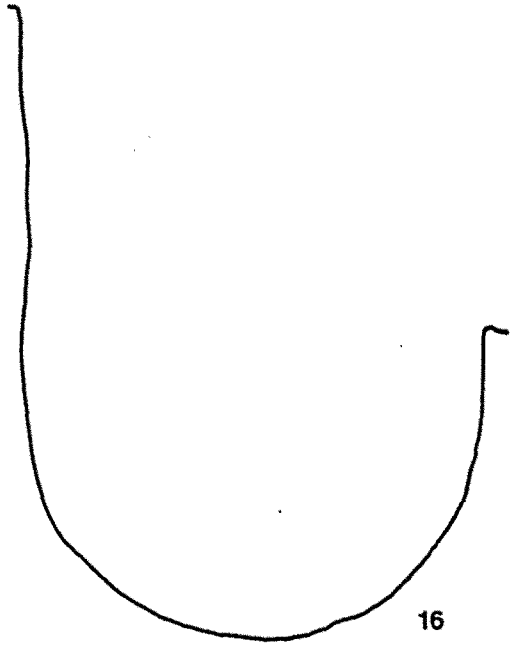
MAIENA
LLAGOSTERA, GIRONÈS

CROQUIS



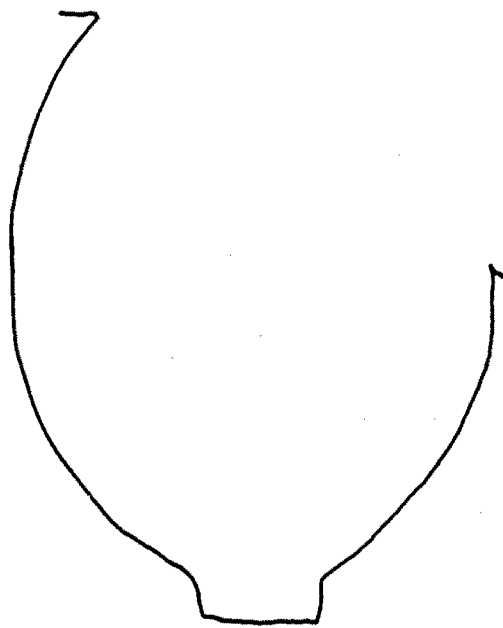
13

MAIENA
LLAGOSTERA, GIRONÈS



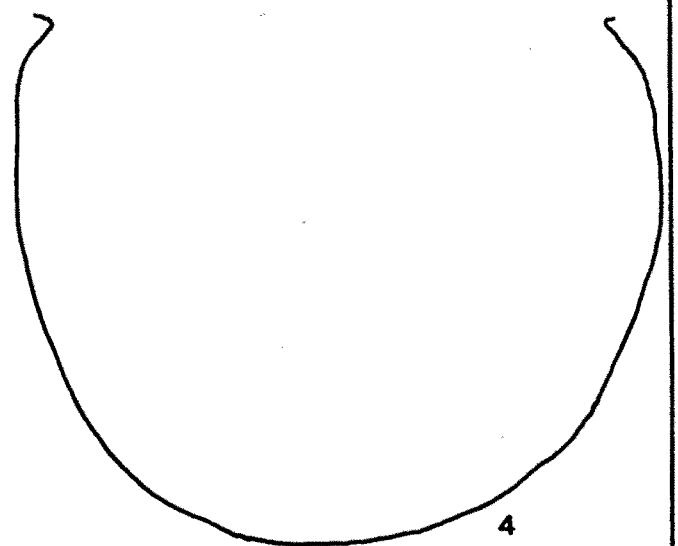
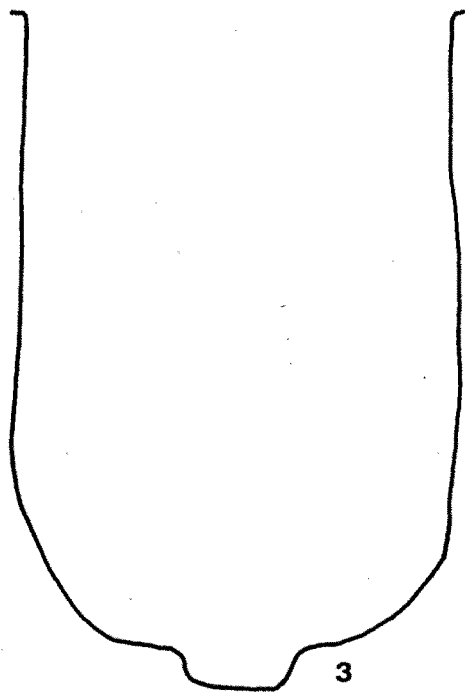
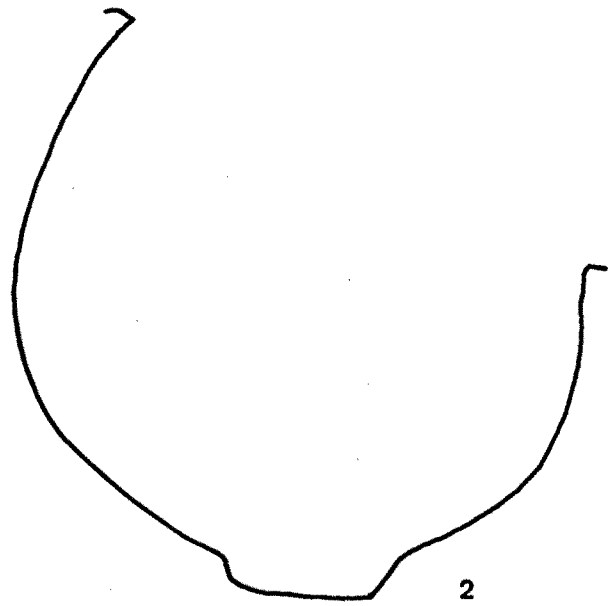

CROQUIS

POCAFARINA
LLAGOSTERA, GIRONÈS

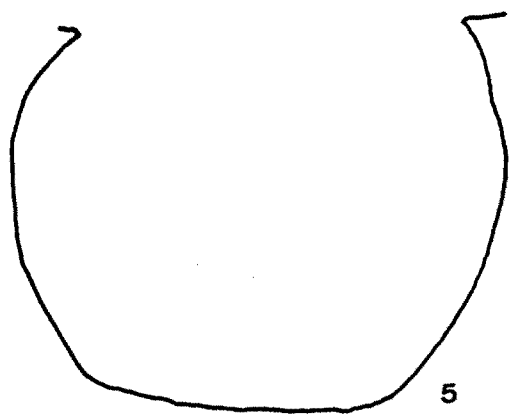


CROQUIS

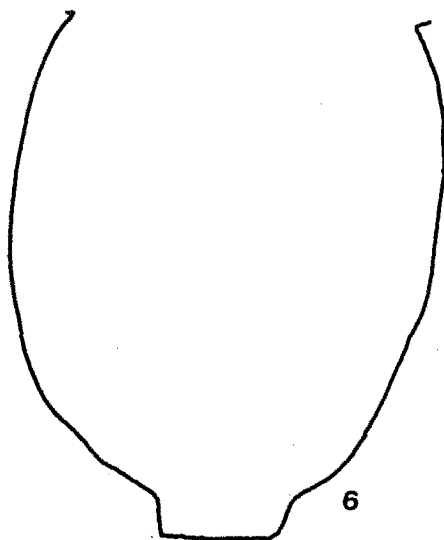
SANT LLORENÇ
LLAGOSTERA, GIRONÈS



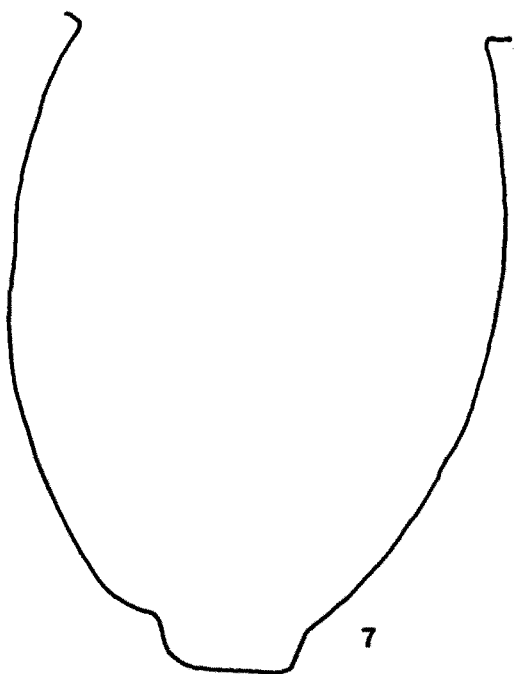
CROQUIS




5



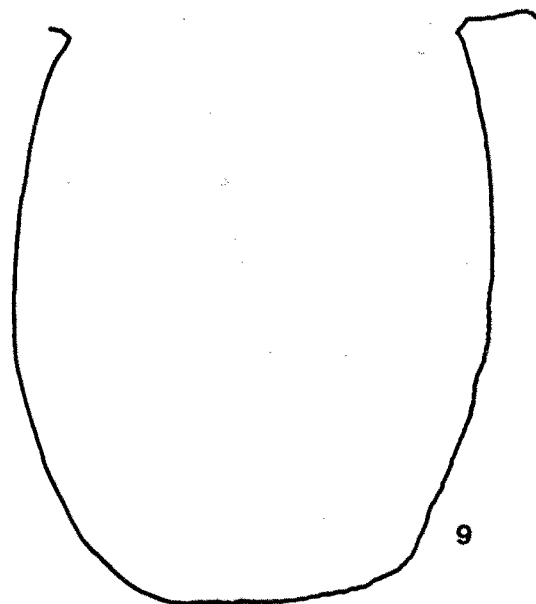
6



7



8



9

SANT LLORENÇ
LLAGOSTERA, GIRONÈS

CROQUIS

3.6. SANT JULIÀ DE RAMIS

Les muntanyes de Montaspre, Sant Julià i Montagut tanquen, pel nord-est, el Pla de Girona. La muntanya de Sant Julià conjuntament amb els darrers contraforts de les Gavarres conforma el Congost del Ter que possibilita la comunicació entre el pla de Girona i la comarca del l'Empordà. El territori pla s'esten a la riba esquerra del riu Ter formant una àrea ben regada i fèrtil. Per l'oest aquest sector pla enllaça amb el pla de Girona-Salt-Sarrià (DD.AA. 1992, p. 78-79)



1. Bosc del Congost
2. Camí del Pla
3. La Casa del Racó



3.6.1. *Bosc del Congost*

El jaciment està situat a la vessant meridional de la muntanya de Sant Julià, la qual separa el pla de Campdorà (juntament amb el de Sarrià-Girona-Salt forma una gran plana al·luvial) i la Depressió de l'Empordà. No obstant, el pas entre les dues planes és possible a través del Congost del Ter, el qual marca el recorregut del riu que, alhora, deixa en aquest indret nombrosos sediments superposats als materials esquistosos propis de la zona. El camp de sitges està situat en aquest mateix Congost, a molt poca distància del riu Ter (uns 50 m.).

Per altra banda es trobava a un centenar de metres del poblat ibèric de Sant Julià de Ramis, el qual havia estat descobert per F. Riuró (1936a i 1936b) a la dècada dels anys 30. Les excavacions en aquest indret, a partir d'aquest moment, s'han efectuat de manera discontinua i puntual, destacant les excavacions efectuades a la dècada dels anys 60 i principi dels 70 (Maluquer, 1972, p. 43-60); Rodà, 1973, p. 503-512). Posteriorment, entre els anys 1993 i 1995, s'han efectuat diverses excavacions d'urgència en el turó de Sant Julià que han permès ampliar el coneixement d'aquest poblat i precisar la seva cronologia (Burch i Sagrera, 1994, p. 63-71).

Aquest poblat ocupa la part més enlairada de la muntanya però està perfectament comunicat, seguint el traçat del riu Ter, amb la ciutat grega d'*Emporion*. Aquesta situació geogràfica no és una excepció en el context del poblament ibèric del nord-est de Catalunya sinó que és molt similar a d'altres poblats com el de *Sant Grau* (Sant Gregori), *Puig de Can Cendra* (Estanyol, Bescanó) o *Puig d'Alia* (Amer),

tots ells situats a prop del Ter i amb excel·lents camps de conreu al seu entorn.

Un dels aspectes més destacables d'aquest jaciment és l'existència d'una muralla localitzada en les excavacions de l'any 1993. Aquesta estructura defensiva s'ha de relacionar amb el moment fundacional del poblat que cal datar en un moment imprecís de finals del s. V o primers anys del s. IV aC. La seva cronologia coincideix amb la data de construcció d'altres muralles bastides al nord-est de Catalunya: la muralla del s. IV aC de la neàpolis d'Empúries (Sanmartí i altres, 1992, p. 32) i algunes parts de les muralles del *Puig de Sant Andreu* (Martín, 1987, p. 25).

A llevant de la primera muralla es va produir una important transformació urbanística que va comportar la construcció d'una segona estructura defensiva a principi del s. II aC. Aquest moment, per altra banda, també ha quedat perfectament registrat, amb la localització d'un abocador ceràmic al sud de aquestes estructures (Burch i Sagrera, en premsa). Per tant, la construcció d'aquesta nova muralla estaria associada cronològicament al moment històric protagonitzat per la revolta indígena del 197 aC. i posterior sofocació per part de M.P. Cató. La data final d'abandonament d'aquesta estructura (ja a la segona meitat del s. II aC.) ens porta a pensar que no era una muralla controlada pels indígenes sinó una mena de fortificació dominada pels romans. La finalitat d'aquesta construcció seria la de controlar el territori situat a l'interior d'Empúries i, sobretot, de vigilar la ruta (la conca del riu Ter) que condueix des de les costes d'Empúries al seu rerapaís. Ruta que presenta una

indubtable importància estratègica ja que és el camí per excel·lència que permet comunicar l'interior del nord-est de Catalunya amb el Mediterrani a través del centre aliat i fidel a Roma que és Empúries.

El punt d'inflexió en l'evolució del poblat es situa al voltant dels anys 140-135 aC. quan es detecten diversos estrats d'abandonament que suposen l'anulació d'algunes de les estructures construïdes a principi del s. II aC. Aquesta cronologia és proposada a partir de la presència en els esmentats estrats de campaniana A, àmfora greco-itàlica i itàlica, *kalathos* i engalba blanca (Burch, i Sagrera, 1993, p. 63-71). No obstant, la constatació fefaent de la destrucció de les muralles no es produeix fins a final del s. II a.C. quan ja s'han produït importants modificacions urbanístiques en aquest indret.

La prova d'aquests canvis és la construcció de diversos murs perpendiculars a les muralles que semblen preparar una terrassa artificial. La construcció d'aquests murs es va realitzar aprofitant pedres de les muralles ibèriques. Un cop aquests murs van estar construïts es va reomplir l'espai que hi havia entre ells, entre altres terres, amb l'enderroc de les pròpies muralles. Per la presència de ceràmica d'engalba blanca, àmfora itàlica i tipus tardans de campaniana A (formes 28 i 33b) cal datar aquests fets al darrer terç del s. II aC. No obstant, la periodització proposada pel poblat es circumscriu a una àrea molt restringida del jaciment, el sector de les muralles, i caldria confirmar-la mitjançant l'excavació en extensió d'aquest establiment.

L'àrea ocupada pel camp de sitges del *Bosc del Congost* és un gran rectangle de 68 per 34 m. amb una extensió aproximada de 2.312

m2. Per límit meridional té una torrentera que prové del cim de la muntanya i que impedeix el creixement per l'est del camp de sitges. Pel sud hi ha el riu Ter, les crescudes estacionals del qual impedirien també l'expansió vers aquesta banda. Pel nord, desconeixem el límit perquè la intervenció arqueològica es limità al traçat de la carretera. No obstant, a mesura que augmenta l'altitud disminueix el nombre de sitges, la qual cosa ens permet deduir que el límit actual seria aproximadament el de l'antiguitat. Finalment, per llevant el jaciment estava delimitat per una zona caracteritzada per tenir el subsòl format per pissarres. Malgrat que l'àrea del camp de sitges hi ha un alt grau de superposició (s'han comptabilitzat fins a 29 fosses que es retallen unes amb altres), en aquesta zona no s'ha documentat ni una sola sitja. El perquè d'aquest fet s'ha de cercar en la naturalesa del propi subsòl. Com ja hem esmentat, les pluges, en els terrenys fissurats com els de pissarra, poden provocar la inundació de les sitges a causa dels desplaçaments horitzontals d'aigua a través de les esquerdes de la pedra. Per tant, en aquest indret trobem el límit natural del camp de sitges, impedit el creixement per aquest sector.

Així doncs, les sitges estan situades en l'únic indret, dins el marge nord del Congost, on poden estar situades. En primer lloc, excavades en terrenys impermeables, ja que el seu subsòl està format per llims i argiles. Per tant, les inundacions només poden provenir de desplaçaments verticals d'aigua provocats per l'augment de la capa freàtica. En segon lloc, en estar situades relativament a prop del Ter, tenen els terrenys en índex suficients d'humitat com per evitar l'entrada d'aire (amb conseqüències sobre l'augment de temperatura, etc.) que és més possible en terrenys més secs. Finalment, en estar

situades en pendent, l'aigua s'escola per sobre el terreny sense possibilitat d'embar-se i penetrar en el subsòl, evitant així també la inundació de les sitges.

La cronologia global del jaciment abarca des del tercer quart del s. IV aC. fins a principi del s. I aC., donant-se la major concentració de sitges en el s. II aC. Per causes diverses, com per exemple, manca de material o de material datable, hi ha 42 sitges que no es poden datar. De les 77 restants, 59 són de l'esmentat s. II aC., 15 del s. III aC. i 3 del s. IV aC.

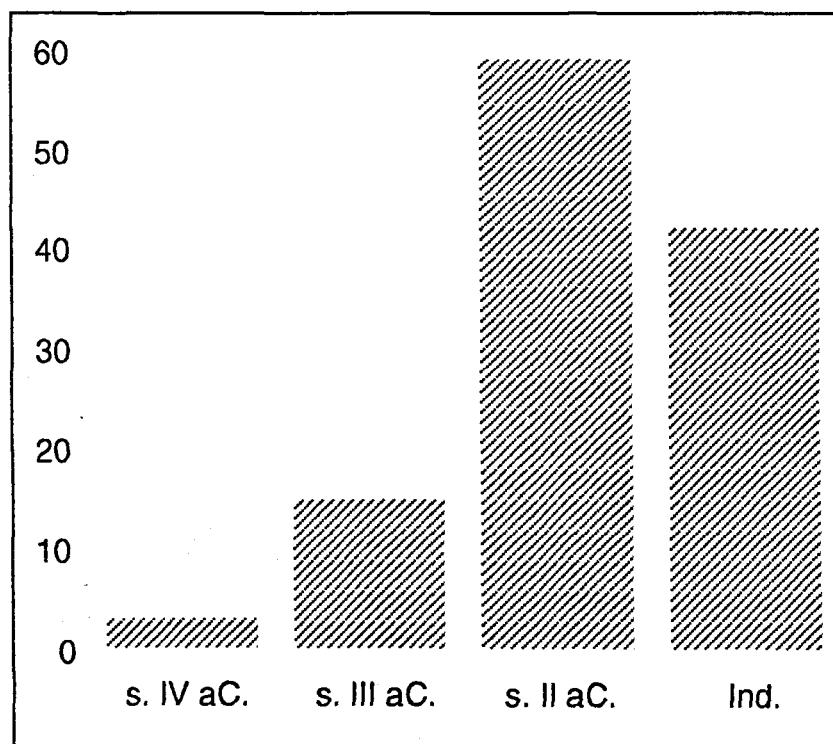


Fig. 3.6.1. Fases de reompliment de les sitges del Bosc del Congost per segles

Les sitges del s. IV aC. són dos fonts de sitja (sitges 28 i 32) i una sitja de la forma 7 (sitja núm. 55) de només 0,60 m. de profunditat, per la qual cosa desconeixem quines devian ser les seves mides i dimensions reals o aproximades. L'únic tret formal que coneixem amb tota seguretat és precisament el fons. En aquest cas, la cronologia no equival a un mateix tipus formal ja que en un cas és concau i en els altres dos és pla. El reompliment d'aquestes fosses no pot ser massa fiable pel seu alt grau de destrucció. Per tant, més que centrar-nos en la quantitat de material que s'ha comptabilitzat, remarquen que són farciments on només s'hi ha trobat ceràmica i on no s'ha trobat cap altra tipus d'element, exceptuant una peça discoidal feta amb ceràmica, molt típica dins el món ibèric, localitzada a la sitja núm. 28.

De sitges del s. III aC. se n'han comptabilitzat 15. De totes aquestes sitges no n'hi ha cap que s'hagi pogut excavar sencera a causa dels fets esmentats anteriorment. No obstant, es poden calcular les profunditats reals a partir de dues dades. Per una banda, la perllongació de la volta de tancada de la sitja i, per l'altra, el coneixement del diàmetre de la boca. El primer dels càlculs s'ha pogut establir en 8 sitges. El segon, s'ha constatat gràcies a la localització en dues fosses (7 i 68) de dues lloses de pissarra de forma circular o d'angles arrodonits que segurament eren lloses que s'havien utilitzat com a tapadora. El seu diàmetre estava al voltant dels 60 cm., mesura que coincideix amb les mides de les sitges modernes dels països magribis.

Així doncs, el càlcul de la profunditat ha donat diferents mides (no hi cap sitja que tingui la mateixa) que van des de l'1,40 m. (sitja 68) als 2,30 m. (sitja 88), amb una mitja de 1,70 m. Pel que fa als diàmetres màxims es situen entre els 1,34 m. (sitja 68) i 1,90 (sitja 43) amb una mitja de 1,58 m. D'entrada, es pot observar l'extraordinària coincidència entre el promig del diàmetre màxim i el de la profunditat (només hi ha 12 cm. de diferència). Aquesta coincidència encara és més accentuada si discriminem de les anàlisis estadístiques la sitja 88, on la diferència entre diàmetre màxim i profunditat és més elevada (56 cm.). En aquest cas, la diferència entre les dues mesures és tan sols de 4 cm. (1,61 m. de profunditat per 1,57 de diàmetre màxim), diferència que en les alçades i diàmetres que estem observant podem considerar del tot irrellevant.

Pel que fa a la forma de les sitges, en les vuit on s'ha pogut determinar, tres s'inscriuen en la forma 8. En dos casos s'han constatat la forma 5 i en tres sitges més les formes 9 i 11. Aquesta dada no es correspon amb una capacitat similar d'emmagatzematge. De les sitges de la forma 8, les núm. 36 i 50 tenen la mateixa (1.166,31 kg.) però la núm.7 és força superior (2.015,39 kg.). Per contra, les que presenten la forma 5 (núm. 41 i 42) tenen una capacitat molt semblant, situada en 1.085,72 i 1.020,16 kg. respectivament. Les dues dormes restants, es situen en els dos extrems de la capacitat. Així, la sitja 68 (forma 11) té capacitat per a 852,87 i la 43 (forma 9) per a 2.744,56 kg. Aquestes dades no es traslladen sobre el terreny ja que no s'observa cap disposició concreta en funció de les variables de forma o capacitat.

Pel que fa als fons, se'n distingeixen dos tipus (a més a més n'hi ha dos de desconeguts). Per una banda els de fons pla (33,3%) i, per l'altra, els de fons còncav (53,3%). Aquesta divergència no coincideix amb cap altra variable, ni capacitat ni forma general de la sitja, i per tant ens sembla que es tracta d'una dada completament aleatòria.

La capacitat de les sitges s'ha calculat, per cadascuna, entorn els 1.561,42 kilograms. Xifra obtinguda com a promig de diferents capacitats (no n'hi ha cap d'igual) que van des dels 852,87 kg. de la sitja 68 fins als 2.744,56 kg. de la núm. 43. En conseqüència, ens trobariem davant d'una xifra promig sensiblement superior a la producció d'una hectàrea. Concretament, aquest promig de capacitat ens indicaria una producció mitjana de 2,08 hectàrees per sitja, que en la sitja 43 arriba a les 3,6 hectàrees i en la sitja 68 es redueix a 1,13 hectàrees. La diferència de xifres ens porta a una doble hipòtesi. En primer lloc, que fos el resultat de variacions en la producció total d'un terreny de les mateixes dimensions, amb la qual cosa ens trobaríem amb una agricultura que podria patir, en funció de la collita, forts desequilibris entre un any o altre, (remarquem que la sitja 43 triplica la capacitat de la sitja 68). En segon lloc, les sitges són el reflex de l'emmagatzematge de diferents parcel·les que alhora presenten diverses extensions.

La situació del camp de sitges, fora de l'estricta àmbit del poblat i també relativament apartat dels camps de conreu, ens indica, respectivament, usos allunyats de reserves alimentícies o de llavors. Per contra, l'emplaçament del camp de sitges al costat del riu Ter, i en

perfecte comunicació respecte Empúries, ens aproxima a l'ús d'aquest centre d'emmagatzematge: l'intercanvi. Pensem, que les catorze sitges del s. III aC. així com també les tres del s. IV aC. foren creades per emmagatzemar els excedents agrícoles del poblat de Sant Julià que eren destinats al mercat d'*Emporion*. Ara bé, per què, si està destinat al comerç no s'emmagatzema amb àmfores o altres recipients mòbils i, en segon lloc, qui controla aquest comerç?

Pel que fa a la primera pregunta, recordem el que ja hem esmentat en el primer capítol d'aquest treball quan hem pogut observar que les sitges són el millor o almenys un dels més segurs sistemes d'emmagatzematge pre-industrial. Per tant, aquest tipus de conservació els permetia mantenir el gra en perfectes condicions fins al moment de l'intercanvi o, àdhuc, conservar el gra fins que les condicions d'intercanvi els fossin més favorables, tal i com succeix a *Tierra de Barros* (Extremadura) en temps recents.

En relació a la segona de les preguntes hem d'observar la seva situació topogràfica. D'entrada, les catorze sitges d'aquest moment no ocuparien un mateix lloc dins el camp de sitges, la qual cosa ens indica, probablement, que no formen part d'un mateix o únic emmagatzematge. Aquest fet es pot interpretar de diverses maneres, completament oposades entre si. O bé, l'emmagatzematge l'efectua un sol grup però en diferents epòques dins el s. III aC. o bé, l'emmagatzematge es produeix (en el mateix moment o en etapes diferents) des de agrupacions diverses (potser familiars) que tenen cadascuna una àrea d'emmagatzematge pròpia que identificaven amb

algun tipus d'element (a manera d'esteles) que no ha arribat fins a nosaltres.

En el cas que ens trobéssim en el primer dels supòsits, s'ens obren dues subpossibilitats. Una, que l'únic grup del qual parlem sigui el conjunt del poblat, és a dir, la comunitat, la qual cosa no s'ajustaria massa a un tipus de societat que com hem observat en l'apartat del context històric, és complexa, i, probablement jerarquitzada. Dos, que l'únic grup que acapara o controla l'excedent sigui un sol grup familiar.

Tot i que aquesta possibilitat, no la podem desmentir del tot, l'anàlisi acurada de la situació topogràfica de les sitges, ens permet observar diverses agrupacions. La més clara, la formada per la sitges 87, 92 i 93 que fins i tot es retallen entre elles, i altres agrupacions com les formades per la 52 i 64, per una banda, i, ja no tan evident, la integrada per les sitges 41, 42, 43 i 68. Finalment, les sitges 7, 14, 24 i 36 apareixen aïllades i sense formar part de cap conjunt. Aquestes agrupacions podrien correspondre a diferents unitats familiars (això no equival a tota la població de l'*oppidum*) que tenen la possibilitat d'obtenir excedents per a comerciar amb l'exterior, en aquest cas representat per *Emporion*. L'àrea d'emmagatzematge seria la mateixa, el *Bosc del Congost*, que ofereix una situació idònia ja que permet un accés fàcil amb una important via de comunicació i, alhora, està suficientment a prop del poblat com per poder ser controlada i vigilada. Per tant, ens sembla molt més probable, partint de les evidències que hem esmentat, la segona de les opcions. A més a més, l'ús d'un mateix indret com a centre d'emmagatzematge per a diverses famílies no es estrany ja que aquest fet l'hem constatat en diverses

comunitats del Magrib, on fins i tot, diferents unitats familiars dipositen gra en una mateixa sitja però registren el que pertany a cadascuna d'elles.

El reompliment d'aquestes sitges es caracteritza per estar format per materials procedents del mateix subsòl, per tant argiles i llims, i l'aportació de terres del voltant, en aquest cas pissarres. Del total de 15 sitges d'aquest moment 11 tenen un sol estrat de reompliment, per tant hem deduït que van ser farcides d'un sòl cop. Les 4 restants tenen dos estrats però de característiques molt semblants. Per tant hem de considerar que cadascuna d'aquestes sitges també va ser reomplerta d'un sòl cop. La resta del reompliment estava format per material d'origen antròpic. No obstant el reompliment no és homogeni ja que no totes les sitges tenen el mateix tipus de farcit ni la mateixa quantitat de material.

Tal i com es pot veure en la gràfica següent (3.6.1.2) totes les sitges, excepte la núm. 14 que no tenia material, contenien fragments ceràmics i la resta de material apareixia de manera desigual. El més destacable potser és que només en dos casos sobre 15 hi ha fins a 5 tipus d'elements o objectes. En canvi a la majoria, fins a 6 sitges, només es localitzà ceràmica. No creiem que això sigui producte de la casualitat ni tampoc de la destrucció parcial de les sitges com a conseqüència de la construcció de la variant. La diferència en el tipus de farciment s'ha de relacionar amb la funcionalitat de la fossa un cop abandonada la seva funció primària, és a dir, la d'emmagatzematge. Ja hem observat com les sitges eren reomplertes d'un sol cop i que eren bàsicament farcides amb terres de l'entorn. A més a més, però,

d'aquest material el farcit devia anar acompanyat de restes o deixalles que en aquell moment calia enterrar i que per qüestions d'oportunitat temporal coincidien amb el reompliment de la sitja. Això explicaria per una banda, la uniformitat estratigràfica de les sitges però també la homogeneïtat cronològica del material ceràmic i la poca quantitat de material faunístic existent. Sens dubte, si les sitges fossin destinades a escombreres es trobarien molta més fauna o malacologia de la que s'ha trobat.

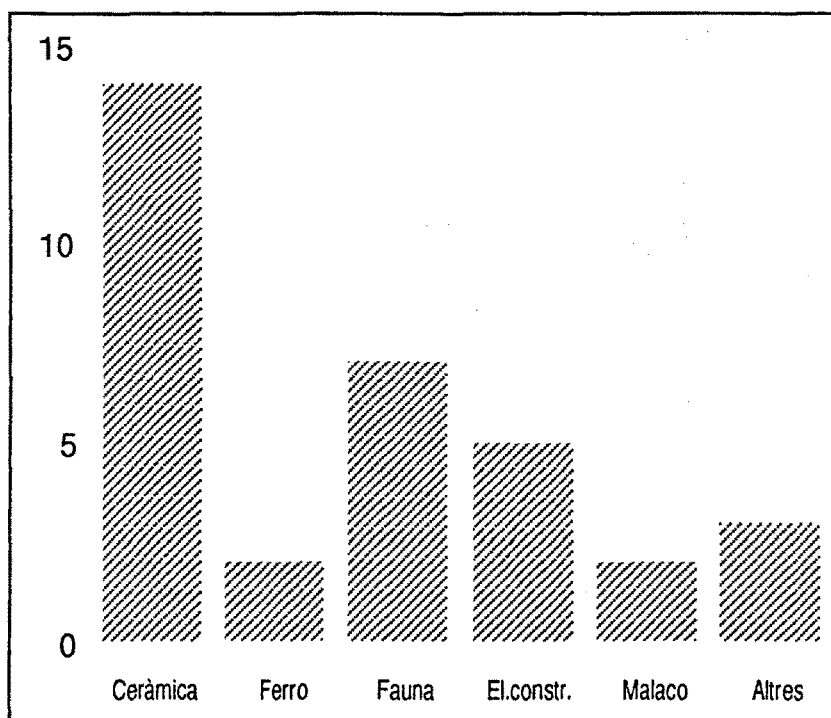


Fig.3.61.2. Material de les sitges del s. III aC. i quantitat de sitges on es localitza.

L'altre gran grup és el format per les sitges obliterades en el s. II aC. i primer quart del s. I aC. quan el poblat i el camp de sitges són definitivament abandonats. Aquestes sitges ocupen tota l'extensió del

camp i es distribueixen de manera irregular sense que es pugui observar cap mena de disposició predeterminada.

La forma d'aquest conjunt de sitges és molt variada. Concretament es documenten fins a 11 formes diferents, essent les més nombroses les formes 7 i 9 amb 8 sitges la primera i 7 la segona. Forma 7 que en el grup de les sitges del s. IV aC. només apareixia una sola vegada i cap en les del s. III aC. La resta de formes representades són la 8 amb 4 sitges, l'11 amb 3, la 10 i la 5 amb 2, i la 2, 4, 6, 18 i 20 amb una sitja cadascuna. La resta de sitges (29) són aquelles en les quals no s'ha pogut determinar.

La forma no comporta cap coincidència amb qualsevol altre factor, com la cronologia, la capacitat, la profunditat, etc. L'únic valor que podríem considerar indicatiu és la coincidència entre la forma 7 i les sitges més profundes i amb més capacitat d'emmagatzematge. La mitjana d'emmagatzematge de les sitges del *Bosc del Congost* al s. II aC. es situa en 1.895,79 kg. Les sitges amb la forma 7, la tenen situada en 2.741 kg. i per tant força superior al promig general. També cal destacar que les 3 sitges de la forma 7, on s'ha pogut calcular la profunditat, aquesta supera els 2 m. i totes 3 fosses estan situades entre les 6 profunditats més grans del camp. En conseqüència, sembla que aquesta forma estava destinada a conservar grans quantitats de gra. En canvi per a la resta de formes no es compleix cap norma en funció de la capacitat/forma.

Un dels trets més destacables del conjunt de característiques físiques de les sitges és l'extraordinària similitud entre la profunditat i

el diàmetre màxim. La profunditat mitjana està situada en 1,67 m. i el diàmetre en 1,62, per tant només hi ha una petita diferència de 16 cm. que considerem mínima. Malgrat aquesta aparent uniformitat es poden diferenciar dos grups. El primer, format per aquelles sitges que tenen la profunditat més gran que el diàmetre màxim; en aquest cas la relació es de 2 per 1,70 m. respectivament. El segon, és aquell on s'inverteix aquesta relació i el diàmetre màxim és superior a la profunditat. En aquest cas, la profunditat és de 1,58 m. i el diàmetre 1,70.

En conseqüència podem deduir que en el moment d'excavació d'una sitja es devia cercar l'equilibri entre la profunditat i el diàmetre màxim. No obstant, el diàmetre màxim devia ser un paràmetre molt més fix (tal i com ens demostren els càlculs estadístics) que la profunditat que sembla més una variable. Aquest fet, potser s'explica per l'intent d'aconseguir una certa mobilitat a l'interior de la sitja en el moment en el qual fos necessari extreure el gra.

Tal i com ja hem esmentat anteriorment, la mitjana de capacitat d'emmagatzematge d'aquestes sitges es situa en 1.895,79 kg., quantitat que es troba entre els 603,37 kg. de la sitja 60 i els 3.613,39 de la sitja 38. Traslladat en hectàrees el promig equival a la producció total de 2,52. Per tant ens trobariem amb una capacitat major (de promig) per sitja que la que calculavem pel s. III aC., equivalent aquesta diferència als 334,37 kg. Un fet a ressaltar en relació a la capacitat és que entre les 10 sitges amb més capacitat d'aquest moment, la meitat pertanyen a la primera meitat del s. II aC., 2 a la segona meitat i 2 sense determinar. Aquesta tendència s'inverteix

respecte les 10 sitges més petites: 6 estan situades en la segona meitat del s. II o primer quart del s. I aC., 3 a la primera meitat del s. II aC. i en una no s'ha pogut determinar.

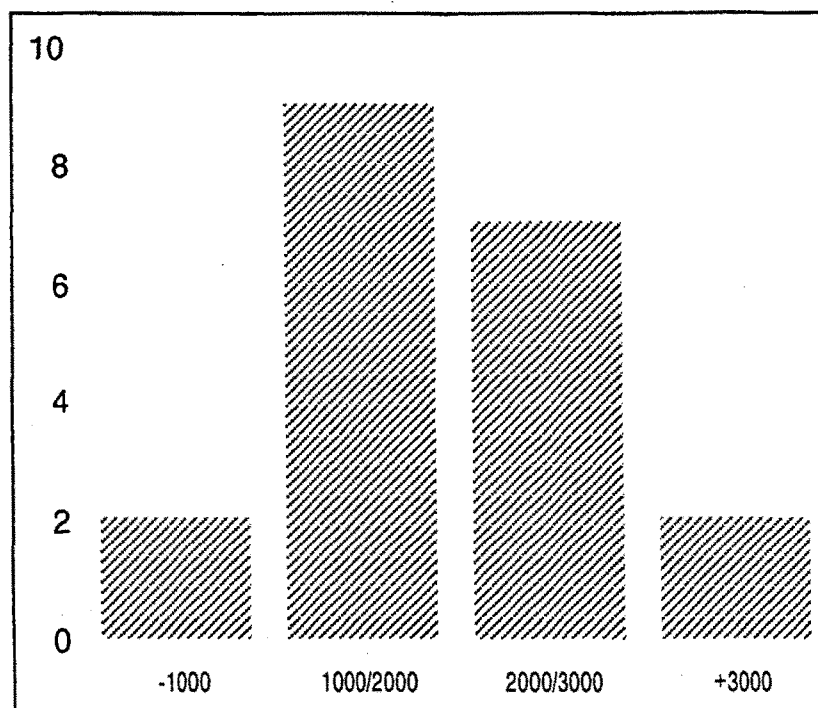


Fig. 3.6.1.3. Capacitat de les sitges del Bosc del Congost en Kg.

En definitiva estaríem observant, que en el s. II aC. es produeixen un conjunt de fets que cal remarcar. D'entrada, es produeix un fet notable que és un augment important de sitges respecte el s. III aC. ja que passem de les 15 sitges a les 59. Per altra banda, també constatem que la mitjana de capacitat per sitja també augmenta en quelcom menys de mitja tonelada i finalment, que es construeixen algunes sitges, forma 7, amb la funció especial d'emmagatzemar grans quantitats de gra (una d'elles per damunt de les tres tonelades). Així doncs, podem afirmar, que durant aquest segle el *Bosc del Congost*

actua com a un verdader centre d'emmagatzematge però amb un ús o funció diferent al que havia efectuat fins aquell moment i que cal posar en relació al paper de Sant Julià en el context del s. II aC. i, en conseqüència, durant l'etapa en que es consolida l'explotació d'aquesta zona per part de Roma.

En l'apartat del context històric hem remarcat que Sant Julià actuaria com a un dels eixos vertebradors del nord-est de Catalunya. Probablement, el camp de sitges del *Bosc del Congost* és un dels exemples d'aquesta situació. Aquesta centre d'emmagatzematge es consolida en un indret on hi havia el o un dels "magatzems" del poblat. A partir d'aquest nucli originari, amb l'augment del nombre de sitges, el camp s'extén fins a ocupar la totalitat del rectangle que ja hem esmentat. La situació geogràfica, al costat del Ter sembla que allunya aquests dipòsits d'actuar com a llocs de reserva i per tant, a l'igual que l'etapa anterior, s'han de posar en relació a la xarxa de comunicació que suposa el Ter.

Pel que fa a les obliteracions cal distingir dos grans grups o dos grans moments. Per una banda, les fosses inutilitzades a la primera meitat de segle, 17 sitges. Per l'altra, les colgades a la segona meitat i primer quart del s.I aC., 25 sitges. Per tant, podem observar que malgrat que Sant Julià entra en la darrera fase de la seva existència com a poblat, les fosses d'emmagatzematge augmenten lleugerament respecte la primera meitat del s. II aC. Per tant, sembla que Sant Julià quan s'abandona segueix complint perfectament les funcions que executa des de principi d'aquest segle. En conseqüència, aquest abandonament no s'ha d'associar amb la pròpia dinàmica interna sinó

amb causes que escapen de la pròpia evolució d'aquest jaciment i que cal anar a cercar, parcialment, en causes externes (conquesta de la Narbonesa) i en la fundació de *Gerunda*, més ben situada en relació a la ruta terrestre. Per tant, *Gerunda* assumí el rol de centre d'un territori (almenys econòmic tal i com demostra l'increment de sitges) que abans havia encapçalat Sant Julià.

Els reompliments d'inutilització de les sitges estan formats per materials propis de l'indret: llims, argiles, còdols de riu i pisarres. En aquests reompliments cal destacar la poca aparició de carbons i cendres a diferència d'altres camps de sitges on apareixen molt sovint. La majoria d'aquests reompliments foren efectuats d'un sol cop, ja que en 37 casos estaven formats per un únic estrat arqueològic. Dels 22 casos restants, on es registraren dos o més estrats, en 12 casos el nivell de terra inferior era estèril, sense presència de material antròpic la qual cosa ens indica que possiblement el reompliment s'efectuà d'un sol cop després que la sitja romangués un cert temps oberta. Això explicaria els estrats llimosos, completament esterils, que a vegades es troben als fons de les sitges. En conseqüència, podríem distingir dos tipus de reompliment. En primer lloc, aquells que s'efectuaren ràpidament, sense deixar passar un temps entre el desús de la sitja i el seu colgament (en aquests casos no trobaríem estrats esterils en el fons de les sitges), i, en segon lloc, aquelles sitges que haurien estat un temps al descobert abans de ser obliterades.

En el moment d'obliterar aquestes sitges s'aporten diversos materials, dels quals en destaca la ceràmica, tant per la seva distribució en el conjunt de fosses com per la seva quantitat. De les 59

fosses documentades en el s. II aC. en 56 casos es localitza ceràmica. En els 3 restants no tan sols no es va localitzar ceràmica sinó que tampoc es documentà cap altra aportació antròpica. Per tant, foren colgades, simplement, amb material de l'indret. De la resta de material, l'element més comú és la fauna que apareix en 33 sitges i, en tercer lloc altres materials, (*pondera*, fusaioles, fitxes o peces discoidals) que tenen presència en 23 sitges.

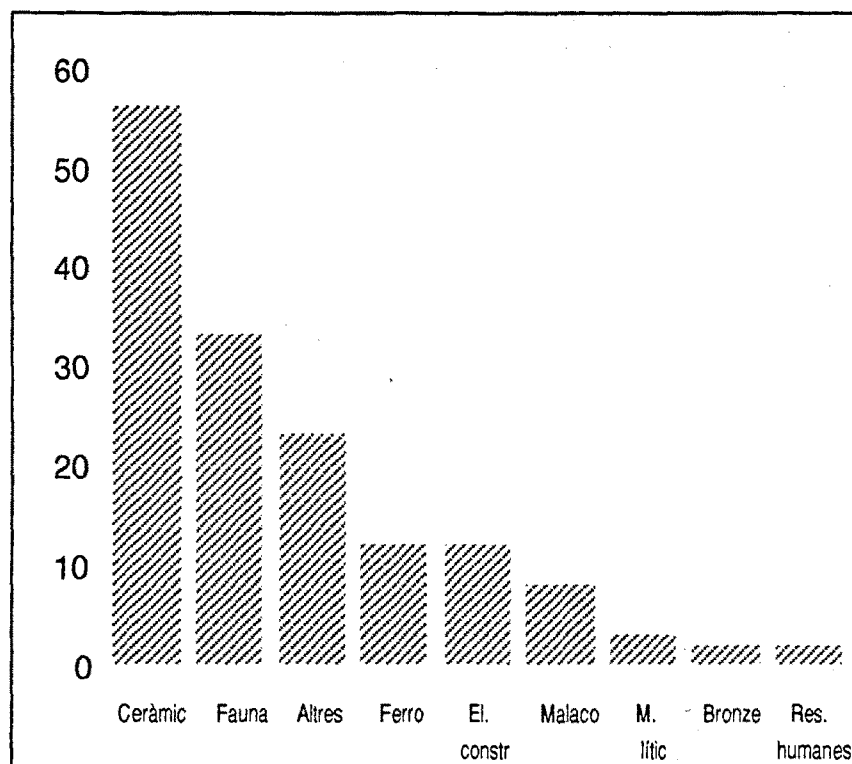


Fig.3.6.1.4. Tipus de material i quantitat de sitges on apareix.

Aquestes sitges indiquen una gran heterogeneïtat del reompliment ja que apareixen més de 9 tipus o objectes diferents. No obstant, ja hem pogut observar que n'hi ha que apareixen puntualment (en menys de 5 sitges); és el cas del material lític, del bronze i de les restes humanes. Per tant, podem deduir una certa

uniformitat en el reompliment d'aquestes fosses. Aquesta homogeneïtat queda ben palesa quan calculem el total de fragments per tipus en aquelles fosses que més o menys podem considerar senceres o en bon part conservada (20 fosses).

<u>Tipus</u>	<u>Quantitat total</u>
Ceràmica	10.300
Ferro	6
Fauna	298
Elements const.	45
Bronze	-
Restes humanes	-
Material lític	3
Malacològics	3
Altres	72

Fig. 3.6.1.5 . Total de fragments apareguts en 20 sitges representatives del Bosc del Congost, (s. II aC.).

Podem afirmar, doncs, que les sitges no s'obliteren amb qualsevol material d'escombrera. En aquest cas, la quantitat de malacologia o de fauna terrestre hauria augmentat considerablement. A les sitges s'hi aboca aquell material, ja siguin restes ceràmiques o pedruscall (còdols grans de riu i sobretot, pedruscall menut) que serveix per consolidar el terreny i mantenir-lo més o menys anivellat, sense sots. Recordem que els llims i les argiles cedeixen fàcilment amb el temps i per solucionar aquest problema s'aboquen els materials que hem esmentat. A més a més, s'aboquen la resta de materials i,

excepcionalment, s'hi poden abocar restes humanes o animals sencers. Això queda exemplificat en les sitges 116 (on va apareixer un equí, un oviçàpid i un gos), 17 i 59, on es localitzaren restes de dos cossos humans, un dels quals portava una arracada com a conjunt funerari.

En definitiva, el camp de sitges del *Bosc del Congost* és un centre d'emmagatzematge escollit en ple coneixement dels factors naturals del terreny que l'afavorien i que cal posar en relació directe amb el veí poblat de Sant Julià. La coincidència cronològica entre ambdós jaciments no fa altra cosa que confirmar aquest supòsit que establíem inicialment a partir de la seva situació geogràfica. Precisament, el seu emplaçament és allò que ens evidencia la seva funció, ja que en estar al costat del riu Ter, permetia aprofitar aquest eix de comunicació com a ruta per intercanviar els excedents del poblat. No obstant, no hem de calcular un gran volum d'intercanvi, doncs de les 77 sitges datables només 18 abarquen el s. IV i III aC. Després de la conquesta romana, el *Bosc de Congost* experimenta un creixement espectacular com a centre d'emmagatzematge, tant en la capacitat mitjana de cadascuna de les sitges, com en l'augment absolut del nombre d'aquestes, ja que en entre el s. II i primers anys del s. I aC. es documenta l'obliteració d'una seixantena de sitges. No s'observa, cap decadència, tot el contrari, per explicar, l'abandonament de Sant Julià i del *Bosc del Congost* en el primer terç del s. I aC. Més aviat, sembla que la desaparició ve causada per factors externs al propi poblat.

Pel que fa a la tipologia de les sitges no s'observa cap evolució formal, exceptuant l'assimilació entre la forma 7 i les sitges mé grans

del s. II aC. i un cert equilibri entre el diàmetre màxim i la profunditat de les sitges. Els reompliments, per la seva banda, segueixen els models o els estàndars de reompliment que trobem en altres indrets del nord-est de Catalunya. En tot cas, el més destacable d'aquest jaciment és la gran quantitat de dades que ha proporcionat i que permeten realitzar estudis en més profunditat que en altres camps de sitges d'aquest territori.

3.6.2. Camí del Pla

Aquest jaciment fou excavat l'any 1971 després de ser localitzat en realitzar les obres de construcció d'una carretera local a Sant Julià de Ramis. L'excavació va registrar la presència d'un conjunt de 13 sitges i 2 forns. Aquest conjunt de sitges no ha estat publicat mai de manera monogràfica i sempre s'hi ha fet referència, en parlar del poblament d'època ibèrica del Gironès i, més concretament, del pla de Girona i els seus voltants (Martín, 1991, p. 35 i Martín, 1994, p. 102). No obstant, en les dues publicacions es donen cronologies diferents pel que fa al reompliment de les sitges. Mentres que en la primera s'esmenta que foren colgades a la meitat del s. II aC. a la segona s'afirma que els materials són, majoritàriament, del s. III aC. També, J.Ma. Nolla i J. Casas (1984, p. 196) esmenten les sitges se situen globalment vers la meitat del s. II aC.

La seva situació geogràfica, a prop del riu Ter i del seu afluent el Terri, situa les fosses enmig d'una excel·lent plana agrícola, molt ben comunicada, tant amb la costa (riu Ter) com amb l'interior (riu Terri i Costa Roja-Congost). Cal destacar, també, la seva situació ben a prop

del poblat ibèric de Sant Julià de Ramis (entre 1 i 2 km. de distància), la qual cosa ha permès adscriure aquest jaciment a l'esmentat poblat.

El conjunt de les 13 sitges està situat en una franja relativament estreta d'uns 8 m. (aprox.) d'amplada per uns 50 m. (aprox.) d'allargada, en la qual no s'observa cap disposició regular en la construcció de les fosses. El subsòl és argilós, per tant apte per a la construcció de les fosses i el manteniment dels productes emmagatzemats. Cal destacar que les sitges no s'han conservat senceres (la zona ha sofert des d'antic una intensa activitat antròpica) i per tant les mides només són indicatives de les seves dimensions reals. Observant, el diàmetre màxim podem deduir que les sitges eren relativament grans ja que de les sitges on coneixem aquesta mesura només en dos es situa per sota l'1,75. (sitja 1 i 12) i la resta està entre 1,80 i 2 m. (sitges 6, 7, 8 i 11) o, fins i tot, per sobre els 2,10 (2, 3 i 10). Malauradament, la conservació de les fosses no permet saber la seva profunditat però en dos casos, malgrat estar parcialment destruïdes, aquesta es conserva per damunt dels dos metres, i en altres casos s'assolirien mides que anirien entre l' 1,75 i els esmentats 2 m.

El material de reompliment està format per deixalles. En totes les sitges documentades (excepte la 9 de la qual només en tenim constància de la seva existència però no es conserva ni el material trobat ni les seves dimensions) va apareixer ceràmica acompanyada d'algun altre element: fauna, elements constructius, metalls, etc. En la majoria dels casos apareixen fins a tres tipus de material (sitges 1, 6, 10, 11, 12, 13), en dos casos (sitges 4 i 5) 2 classes de material i en 4

casos més 5 classes (sitges 2, 3, 7 i 8). Si observem la disposició en planta d'aquesta grups, podem observar que efectivament les sitges 2, 3, 7 i 8 apareixen agrupades i que també ho estan, per altra banda, les núm. 10, 11 i 12. Aquest fet ens confirma que no hi va haver un sol moment d'obliteració sinó que, del tot segur, n'hi devia haver diversos que es van anar esglaonant en el temps. Pel que fa al conjunt de les sitges 2, 3, 7 i 8 els tipus ceràmics que apareixen en els seus reompliments són poc homogenis, ja que s'hi localitza des de ceràmica del s. II aC. (campaniana A) fins a ceràmica del s. IV aC. (àtica i àmfora massaliota). No obstant, pensem que la ceràmica del s. IV aC. està fora de context en un conjunt ceràmic no tant heterogeni com sembla superficialment i que podem datar, a la primera meitat del s. II aC.

Un altra grup força homogeni és el format per les sitges 10, 11 i 12, la cronologia del qual és desconeguda. Finalment, hi hauria diversos reompliments aïllats formats per les sitges restants (1, 4, 5, 6 i 13) però que alhora caldria situar-los en una franja cronològica que aniria entre la segona meitat del s. III i la primera meitat del s. II aC.

Per tot això, ens trobem davant d'un camp de sitges utilitzat entre la segona meitat del s. III i la primera del s. II aC. (considerant per una banda que la ceràmica àtica i l'àmfora massaliota són fora de context i, per l'altra, la total absència de ceràmica típica de la segona meitat del s. II aC. o posterior). Aquest camp de sitges no fou utilitzat d'un sol cop, i tot seguit inutilitzat, sinó que el seu ús comportà l'obertura i colgament continuat de sitges en l'esmentat espai cronològic. Finalment, la seva proximitat amb l'*oppidum* de Sant Julià

ens permet relacionar ambdós jaciments però alhora la seva contraposició amb el camp de sitges del *Bosc del Congost* ens permet diferenciar-lo d'un camp de sitges destinat a emmagatzemar excedents destinats al comerç. Per contra, la seva situació enmig dels camps de conreu ens sembla indicatiu del seu caràcter de magatzem de llavors. Finalment, destaquem la coincidència amb *Fontudana* i *Can Roser* pel fet de la combinació en aquests tres jaciments de sitges i forns.

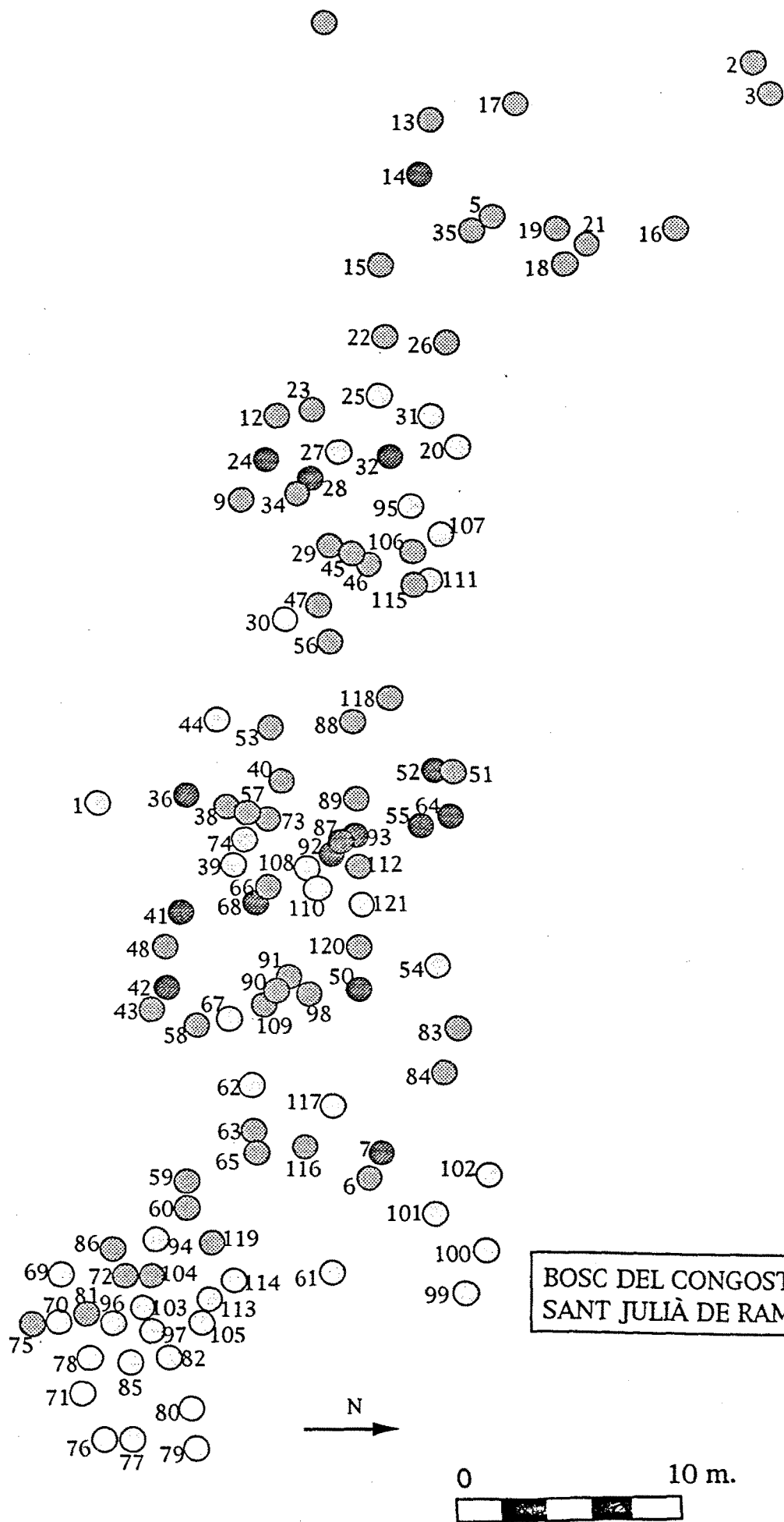
3.6.3. *Casa del Racó*

La *Casa del Racó* és un jaciment que fou excavat durant les obres de construcció de la variant N-II al seu pas per Girona (Burch i altres, 1992, p. 60-70). Aquesta estació s'ha interpretat com a un establiment rural del qual se n'han diferenciat tres fases. Les dues darreres pertanyen a una construcció d'època romana imperial. Per contra, la primera té una cronologia més reculada. Aquesta primera fase està relacionada amb diverses estructures de pedra seca situades a la part meridional del jaciment. L'interior del espai rectangular o àmbit que limiten aquests murs es va omplir amb terra argilosa i pedruscall menut provinent del mateix subsòl de la muntanya. En un moment indeterminat, a l'interior d'aquest espai es va excavar una sitja de forma ovoidal, amb el fons còncav i d'1,20 m. de profunditat. Aquesta fossa fou obliterated a final del s. I dC. per l'estrat 4117, format per terra argilosa, pedres, i força carbons pertanyents a un tronc cremat. Dins, el material d'aquest estrat predominaven el fragments de *dolia* sobre diversos fragments de ceràmica grollera, àmfora i ceràmica africana indeterminada.

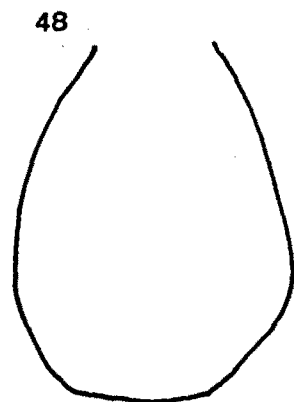
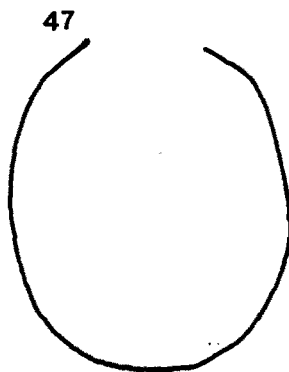


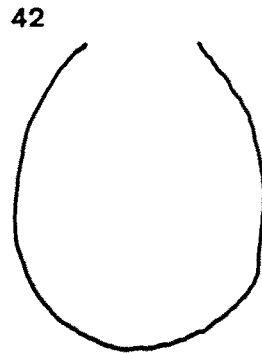
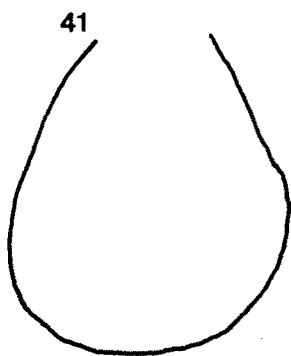
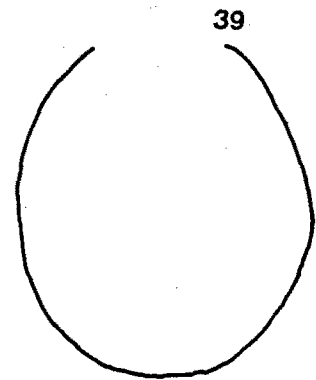

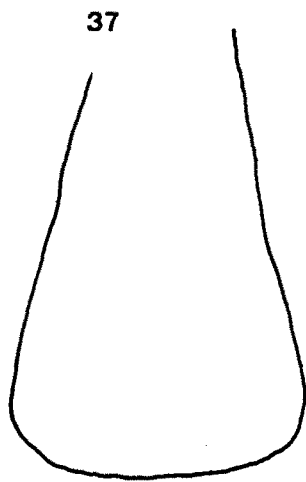
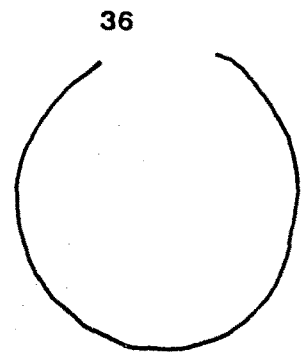
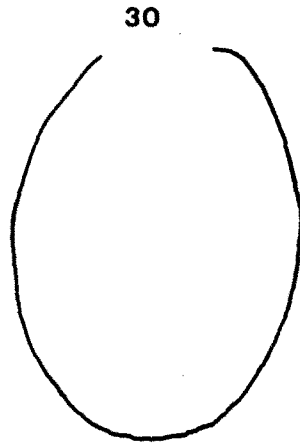
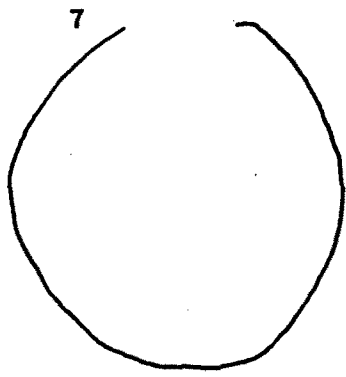
Els murs d'aquest establiment són característics de les construccions ibèriques i el material ceràmic que s'hi relaciona també és típic dels jaciments indígenes de la zona. Per tant es podria interpretar aquest establiment com a un hàbitat ibèric aïllat, amb una sitja per a guardar els cereals, similar a tants d'altres localitzats al nord-est de Catalunya. No obstant, el fet que la cronologia inicial d'aquest establiment coincideix amb el moment d'abandó del poblat de Sant Julià (Burch i Sagrera, 1994, p. 64) i que el lloc on es situa és l'indret on més tard s'aixecarà una vil·la amb trets arquitectònics típicament romans, obre noves perspectives que no podem deixar de valorar. En aquest sentit, considerariem la primera fase de la *Casa del Racó* com un hàbitat possiblement ocupat per ibers però que ja no respon a l'estructura econòmica i social dels indígenes sinó que s'emmarca en una societat que es regeix, no només políticament, per patrons o models itàlics.

Per altra banda, l'estudi ceràmic ens permet situar el moment de construcció d'aquesta vil·la en el primer quart del segle I aC., coincidint amb l'inici de la romanització activa d'aquesta zona. A partir del primer quart del segle I a.C. es constata un veritable canvi en l'ocupació del territori, amb l'establiment i desenvolupament de nous centres urbans com Empúries o Girona. Paral·lelament, el procés innovador també arriba al sistema d'explotació de l'agricultura, amb la incorporació de models itàlics que comporten l'establiment en el territori de vil·les agrícoles. Fins al moment, les intervencions arqueològiques efectuades en aquest tipus d'establiments a les nostres comarques havien permès documentar importants conjunts de materials d'aquest període que feien sospitar l'existència d'una

primera fase republicana en molts d'ells. És el cas dels *Tolegassos*, a Viladamat (Merino i Rocas, 1989, p.105 i ss.), on cal afegir als materials ceràmics diversos elements estructurals, com un fragment de base de columna o diversos fragments d'estuc amb decoració pintada; el *Pla de l'Horta* (Nolla i Casas, 1984, p.181-187), l'*Olivet d'en Pujol* (Casas, 1989) i molts altres exemples.

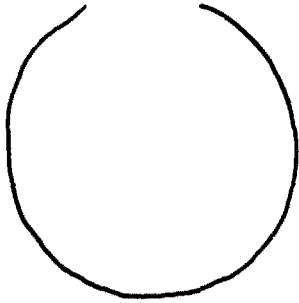


BOSC DEL CONGOST
SANT JULIÀ DE RAMIS, GIRONÈS




BOSC DEL CONGOST
SANT JULIÀ DE RAMIS, GIRONÈS


50




53



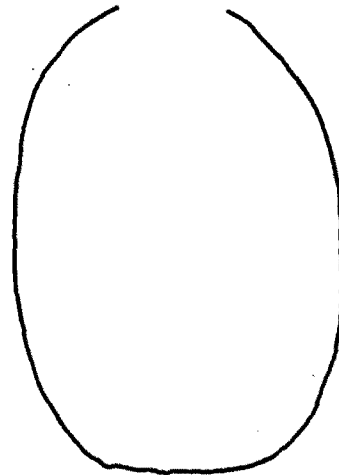
56



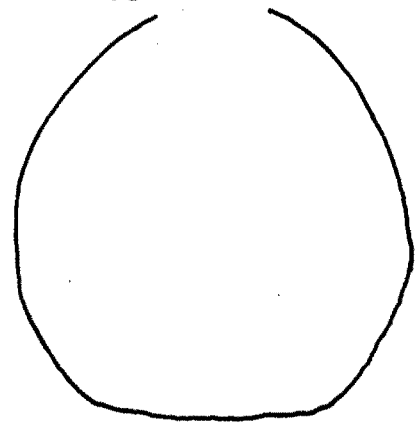
57



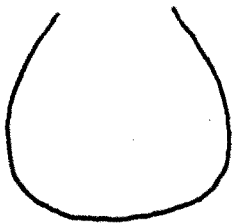
58



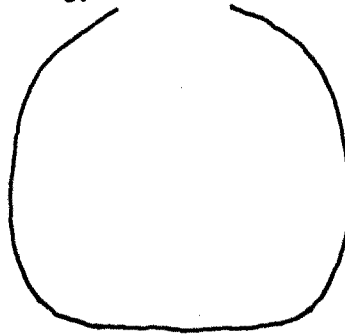
59



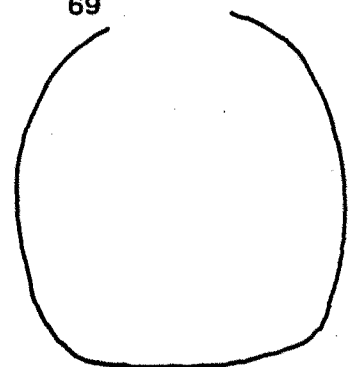
60




67



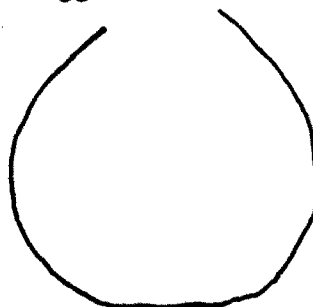
69



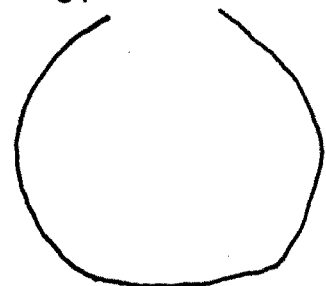
72



83



84

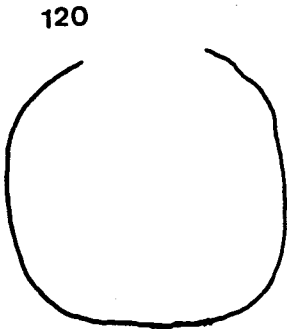
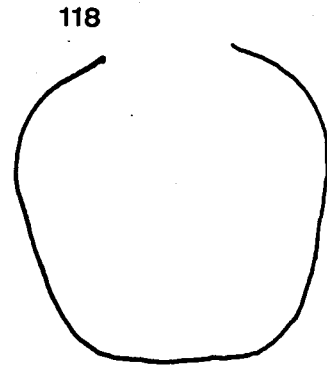
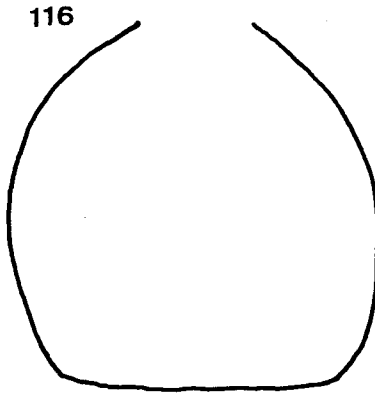
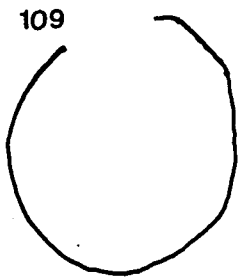
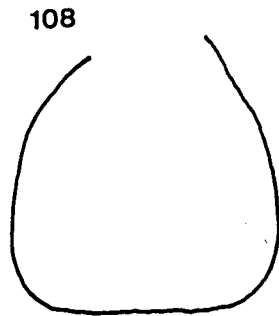
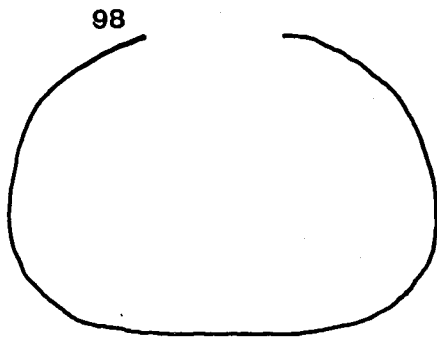
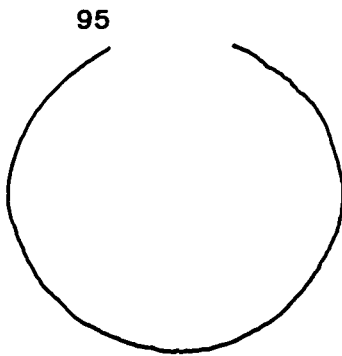
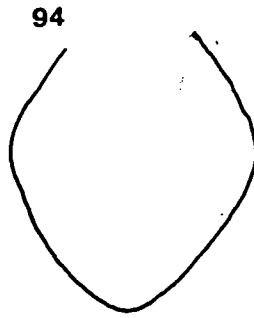
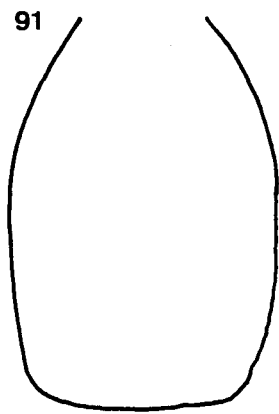



0

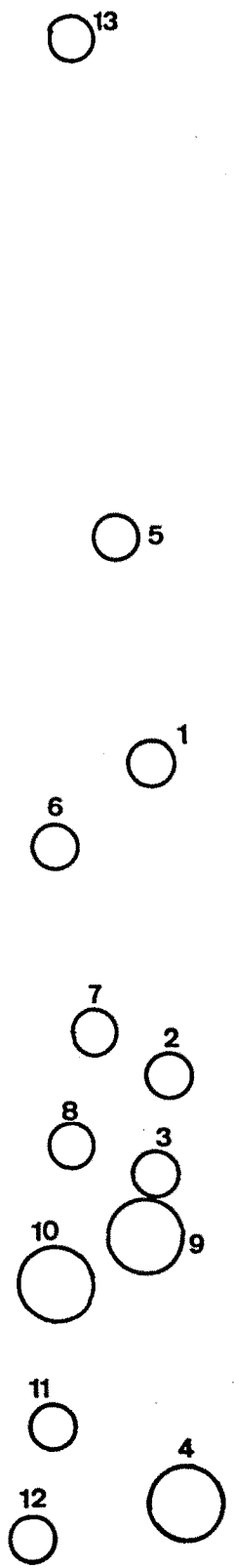
2 m.



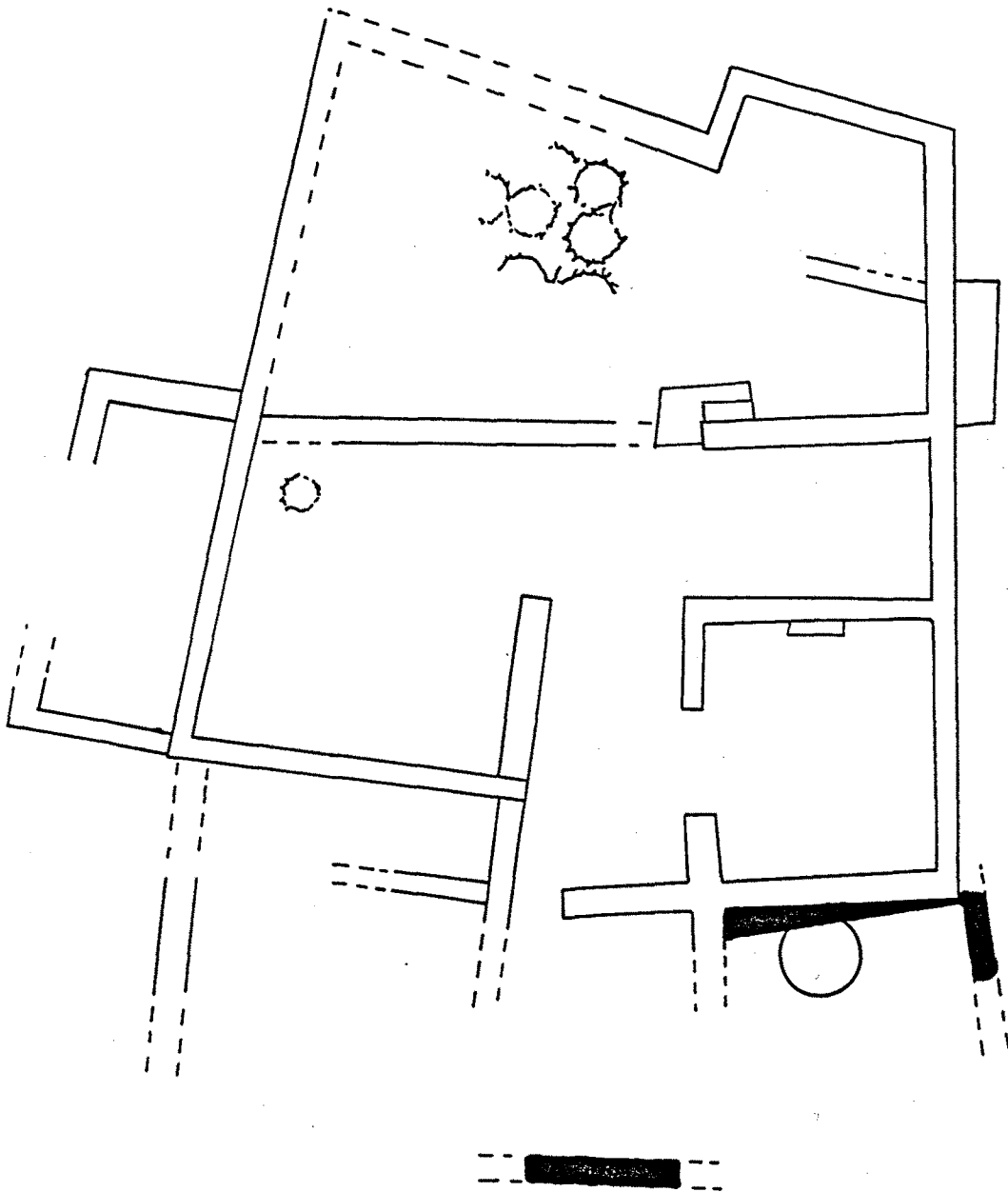
BOSC DEL CONGOST
SANT JULIÀ DE RAMIS, GIRONÈS



CAMÍ DEL PLA
SANT JULIÀ DE RAMIS, GIRONÈS

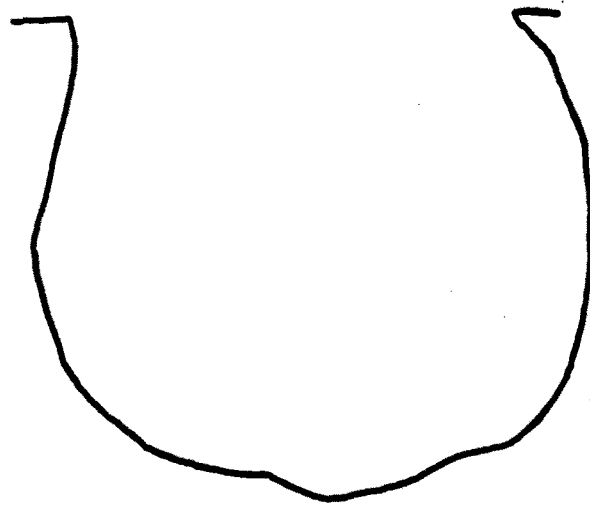


LA CASA DEL RACÓ, FASE 1.
SANT JULIÀ DE RAMIS, GIRONÈS

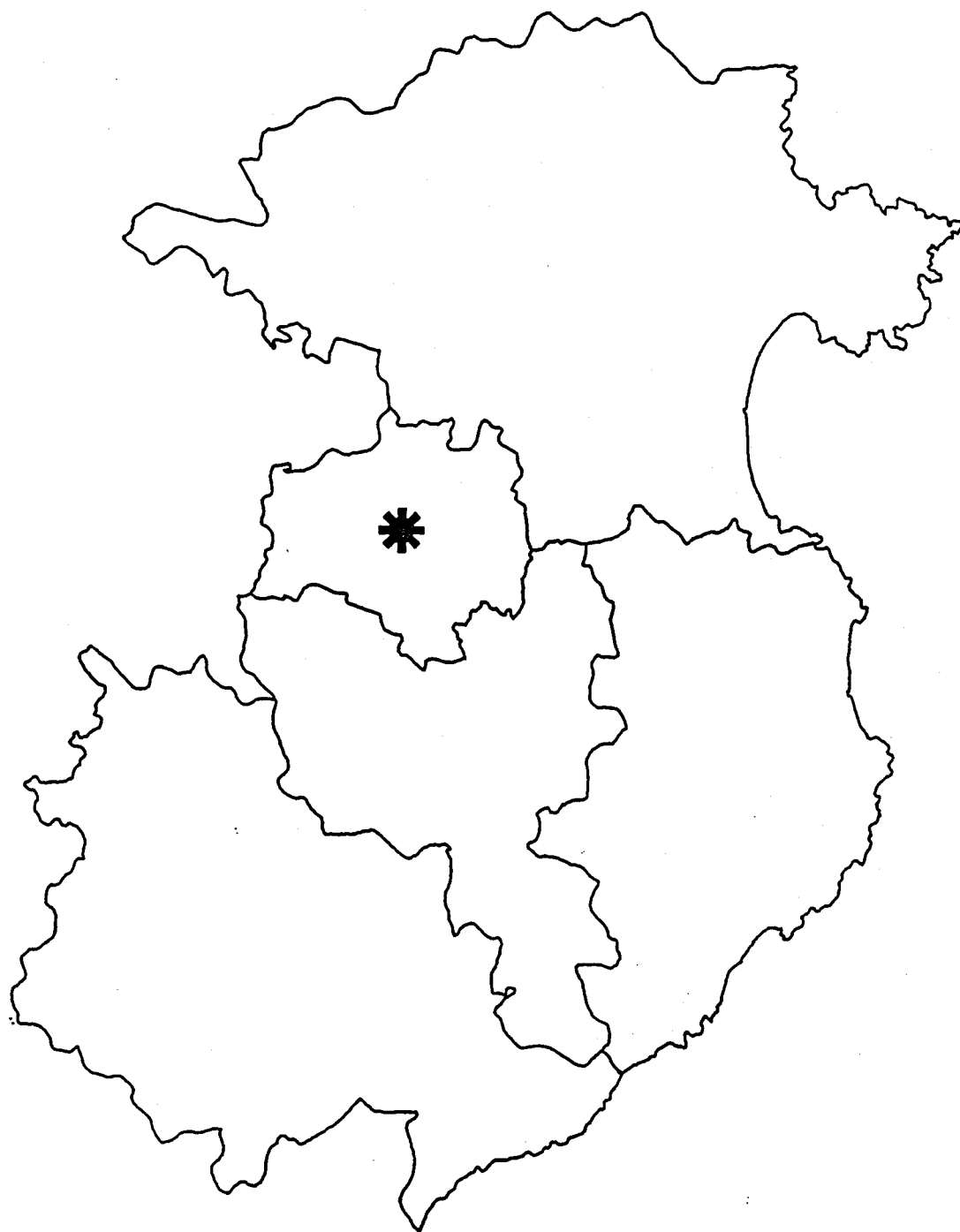


0 5 m.

LA CASA DEL RACÓ
SANT JULIÀ DE RAMIS, GIRONÈS



4. PLA DE L'ESTANY



4.1. Cornellà de Terri

Cornellà s'esten del sud-est del pla de Banyoles fins al pla de Sant Andreu i pertany a la vall mitjana i baixa del riu Terri que és afluent del Ter per l'esquerra. La plana, molt fèrtil, és regada, també per diverses rieres, de les quals en destaca la de Marimanya. A l'est del terme el terreny és accidentat, sense gaire alçades, en la serra que fa d'interfluvi entre el Terri i la riera de la Farga (DD.AA, 1991, p. 143)



1. Can Figa

2. Bòbila de Can Rafael Ginesta



4.1.1. Bòbila de Can Rafael Ginesta

Aquest jaciment és un camp de sitges excavat l'any 1973 pel Centre d'Investigacions Arqueològiques de Girona. J.Ma Nolla i J. Nieto (1976, p. 242) i, posteriorment, JMa Nolla i J. Casas (1984, p. 173) recullen l'existència d'aquest jaciment. Finalment, l'any 1987 es publica bona part del material i es relaciona el seu abandonament amb el canvi que experimenten aquestes comarques entre el s. II-I aC. (Tremoleda, Roure i Castanyer, 1987, p. 129-130). Aquest jaciment estava format per 8 sitges, la darrera de les quals, segons els seus excavadors, podria no ser una fossa d'emmagatzematge. Cal puntualitzar també que la sitja núm. 3 només es coneix gràcies a la seva situació en un croquis realitzat en el moment de l'excavació i que s'ha conservat en l'esmentat centre arqueològic.

Malauradament, no resten massa dades de les dimensions i forma d'aquestes fosses. Els únics referents provenen de diverses fotografies i una secció que ens indiquen que en el moment de l'excavació arqueològica, la majoria de sitges ja havia estat escapçada per la meitat superior. No obstant, es pot endevinar que bona part d'elles tindria forma de bóta, com tantes altres fosses d'emmagatzematge del nord-est de Catalunya. Desconeixem el moment en el qual aquestes sitges van ser obertes però per la data d'obliteració de la majoria d'elles, pensem que foren excavades en el subsòl argilós del pujol durant diversos moments del s. II aC. El material de les sitges ens indica una gradació progressiva de menys a més en relació a la data del seu reompliment i, per tant, inutilització definitiva. Tal i com es pot veure en el gràfic següent, hi ha dues sitges

que podríem considerar de la primera meitat-mitjan s. II aC. A partir d'aquest moment es produeix un increment de les obliteracions de sitges que suma un total de quatre reompliments entre el 125 i el 75 aC.

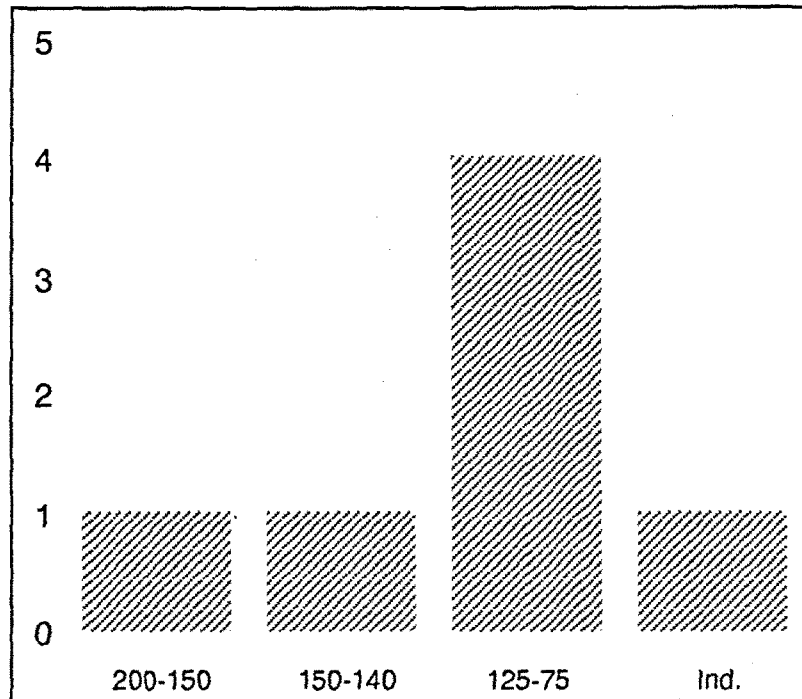


Fig.4.1.1.1. Data dels reompliments de les sitges de de la Bòbila de Can Rafael Ginesta.

El material de reompliment d'aquestes sitges, deixant de banda la terra i les pedres que s'hi van localitzar al seu interior és força homogeni: ceràmica, ferro, alguna moneda de bronze, fauna, malacològics, material lític, tot plegat mostra de l'activitat antròpica en aquest indret durant un cert temps.

Aquest camp de sitges no està directament relacionat amb cap poblat i tampoc s'ha localitzat cap cabana o agrupació de cabanes a la qual adscriure'l. Malgrat això, la poca distància que separa aquest jaciment del de *Can Figa* i la coincidència en el reompliment final de les sitges d'ambdós estacions ens permeten associar-los. En les sitges de la *Bòbila de Can Rafael Ginesta*, per una banda, no apareixen elements constructius excepte a les 6 i 8 (tovot i *tegulae* respectivament) ni per l'altra no tenim documentat cap reompliment secundari de les sitges. Per contra, a *Can Figa*, documentem una important presència de fauna, elements constructius (*tegulae* i *imbrex*) i un important reompliment secundari a la sitja núm. 2. Els reompliments d'aquest darrer jaciment estan indicant la coexistència de les sitges amb alguna estructura d'hàbitat similar a la d'altres estacions d'època republicana, com els *Tolegassos* o la *Casa del Racó*, la qual cosa no es dona al jaciment de la *Bòbila de Can Rafael Ginesta*. Per tant, fora possible que les sitges d'aquest darrer jaciment formessin part d'una explotació agrària, el centre de la qual estaria a, o al voltant, de *Can Figa*. Per aquest motiu, quan s'abandona aquesta manera d'emmagatzemar en un jaciment també succeix el mateix en l'altre.

4.1.2. Can Figa

Aquest jaciment s'excavà per tràmit d'urgència l'any 1973. La notícia fou recollida per JMa Nolla i J. Casas (1984, p. 196) i fou publicat, definitivament, per J. Tremoleda, A. Roure i P. Castanyer (1987, p. 126-127). L'excavació va donar com a resultat la localització

de quatre sitges. De les quatre sitges, dues (1 i 3) s'excavaren completament i les altres dues (2 i 4) van quedar a mig excavar. D'aquest fet se'n deriva el desconeixement de les seves mesures i formes. No obstant, per la situació topogràfica hem de distingir dos grups. Un primer, format, únicament, per la sitja núm. 4 que es trobava separada uns 15 m. de les altres tres. És per això que suposem que, malgrat la coincidència cronològica del material, les sitges no formen part del mateix període d'emmagatzematge però sí de la mateixa àrea. És a dir, *Can Figa* fou una zona que s'utilitzà en el període que va del 125 al 75 aC. com a centre d'emmagatzematge d'una explotació agrària, en la qual s'anaven tancant i obrint fosses, en funció de la collita, del desgat de la sitja, etc. Dins d'aquesta cronologia englobem la sitja núm 2 que s'ha datat, per la presència de TSA, entre el 150 i el 225 dC. No obstant, al costat d'aquest tipus ceràmic també hi ha campaniana B i engalba blanca, la cronologia de les quals coincideix amb la data d'obliteració de la resta de sitges. L'existència de material més tardà s'explica segurament per la mateixa raó que la presència de material imperial dins les sitges republicanes de la vil·la romana dels *Tolegassos* o del jaciment de *Puig Ferrer*. Segurament, el reompliment devia cedir, i la fossa que havia quedat, per tant, mig buida va ser acabada d'omplir amb noves aportacions de material. El reompliment de totes les fosses estava format per argiles i en el cas de la 3, a més a més, es van localitzar cendres. La resta del farcit estava format per ceràmica, fauna i elements constructius.

Les sitges 1 i 2 presenten xifres molt semblants. Per contra la sitja núm 4 és força diferent ja que les restes ceràmiques es troben per sota la fauna terrestre, de la qual se n'inventariaren 65 fragments

que pertanyien a un animal gran, possiblement un bou. Aquesta dada reforça la idea que apuntavem anteriorment en el sentit de considerar *Can Figa* com a una àrea d'emmagatzematge però que no és utilitzada ni el mateix moment ni en el mateix espai.

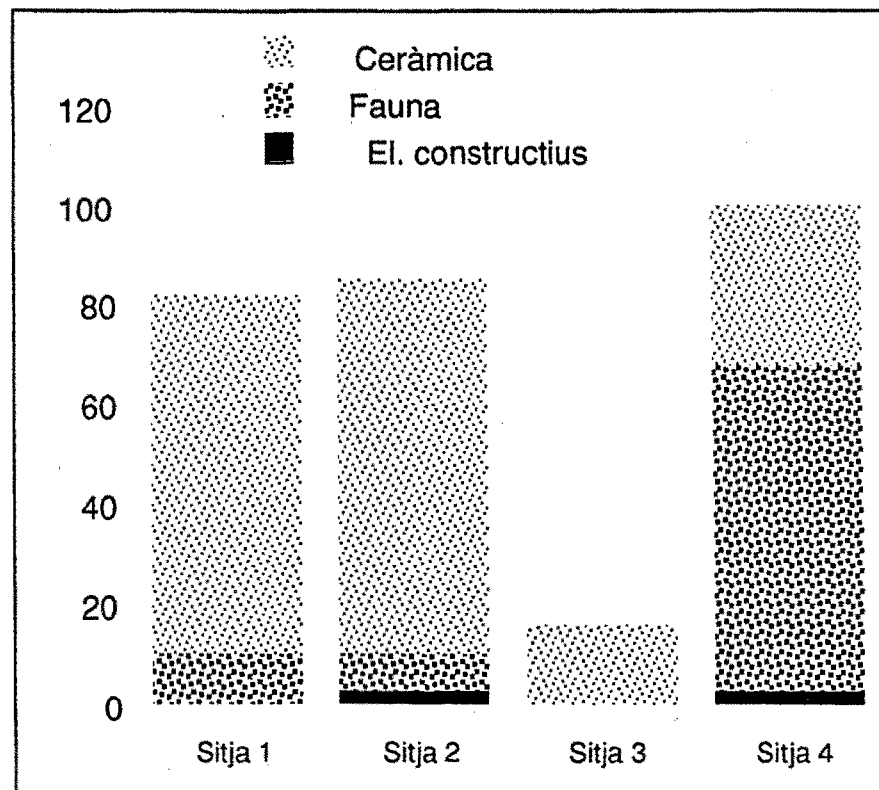



Fig.4.1.2.1. Gràfica de la quantitat de fragments localitzats en l'interior del reompliment de les sitges de Can Figa

Una de les dades a tenir en compte és que en el reompliment de les sitges es van localitzar diversos fragments de *tegula* i *imbrex*.. La inexistència de *tegulae* i *imbrex* en dates anteriors a l'any 200 aC. ens mostra que ambdós elements constructius van associats amb la romanització del territori. Fins ara, havíem comprovat que els hàbitats

que acompanyaven les sitges de plana eren simples hàbitats estacionals. En aquest sentit doncs, ens sembla més probable interpretar *Can Figa* com a un establiment similar a la fase republicana dels *Tolegassos* de Viladamat o la *Casa del Racó* a Sant Julià de Ramis. És a dir, sitges utilitzades com a una forma d'emmagatzematge indígena però en un establiment que comença a adoptar el model romà d'explotació del territori. A més a més, la continuïtat d'aquest establiment en períodes posteriors (en el mateix indret o molt a prop) ens explicaria la presència de TSA en el rebliment d'una d'elles.

BÒBILA DE CAN RAFAEL GINESTA
CORNELLÀ DE TERRI, PLA DE L'ESTANY



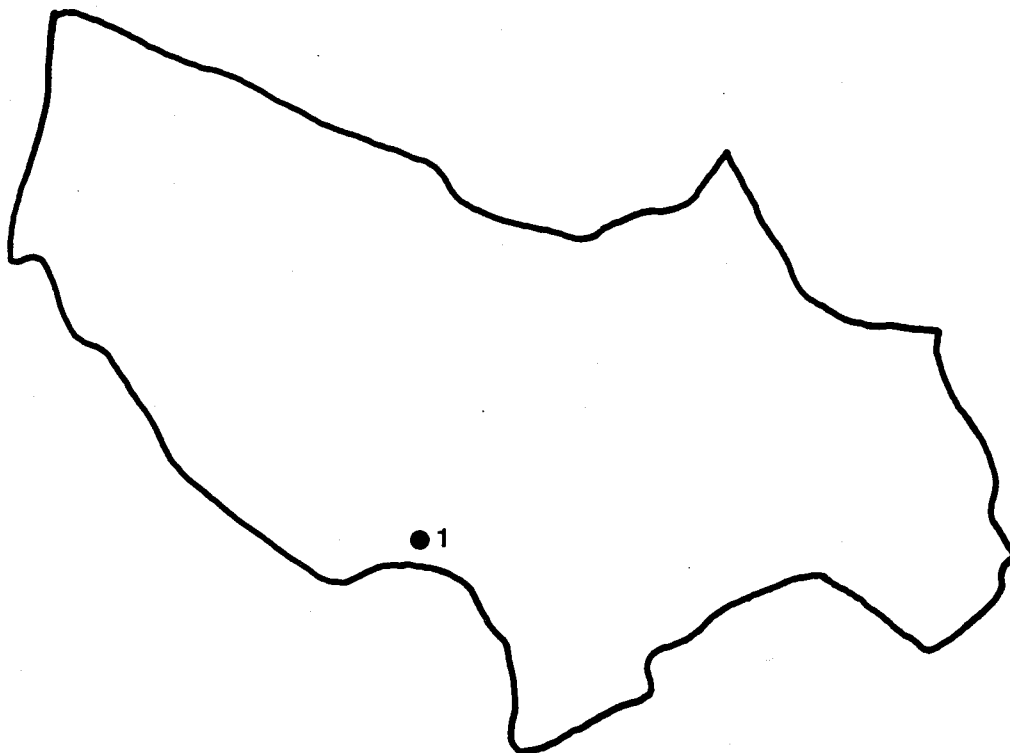
CROQUIS

4.2. FONTCOBERTA

Municipi situat al nord-est del pla de Banyoles, a la capçalera de la riera del Garrumbert, afluent del Terri. El terreny ondulat està drenat per multitud de rieres, entre les quals destaca la de la Farga o la de Vall Llobera (DD.AA, 1991, p. 148)



1. Camí de Puigpalter



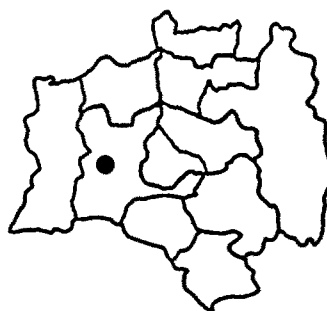
4.2.1. Camí de Puigpalter

Aquest jaciment es coneix des de l'any 1945 quan M. Oliva procedí a l'extracció de cinc àmfores ibèriques. Posteriorment, l'any 1988 s'extregueren fragments de dues àmfores més (Castenyer i Tremoleda, 1991, p. 227-228). L'excavació d'urgència efectuada en aquest indret l'any 1990 va comportar la localització d'una sitja, el reompliment de la qual s'ha de situar a la segona meitat del segle II a.C En aquest mateix indret sembla que n'hi podrien haver-hi més tot i que fins a l'actualitat només se n'han localitzat dues altres, possiblement d'idèntica cronologia a la que ja hem esmentat (Chinchilla i Merino, 1991).

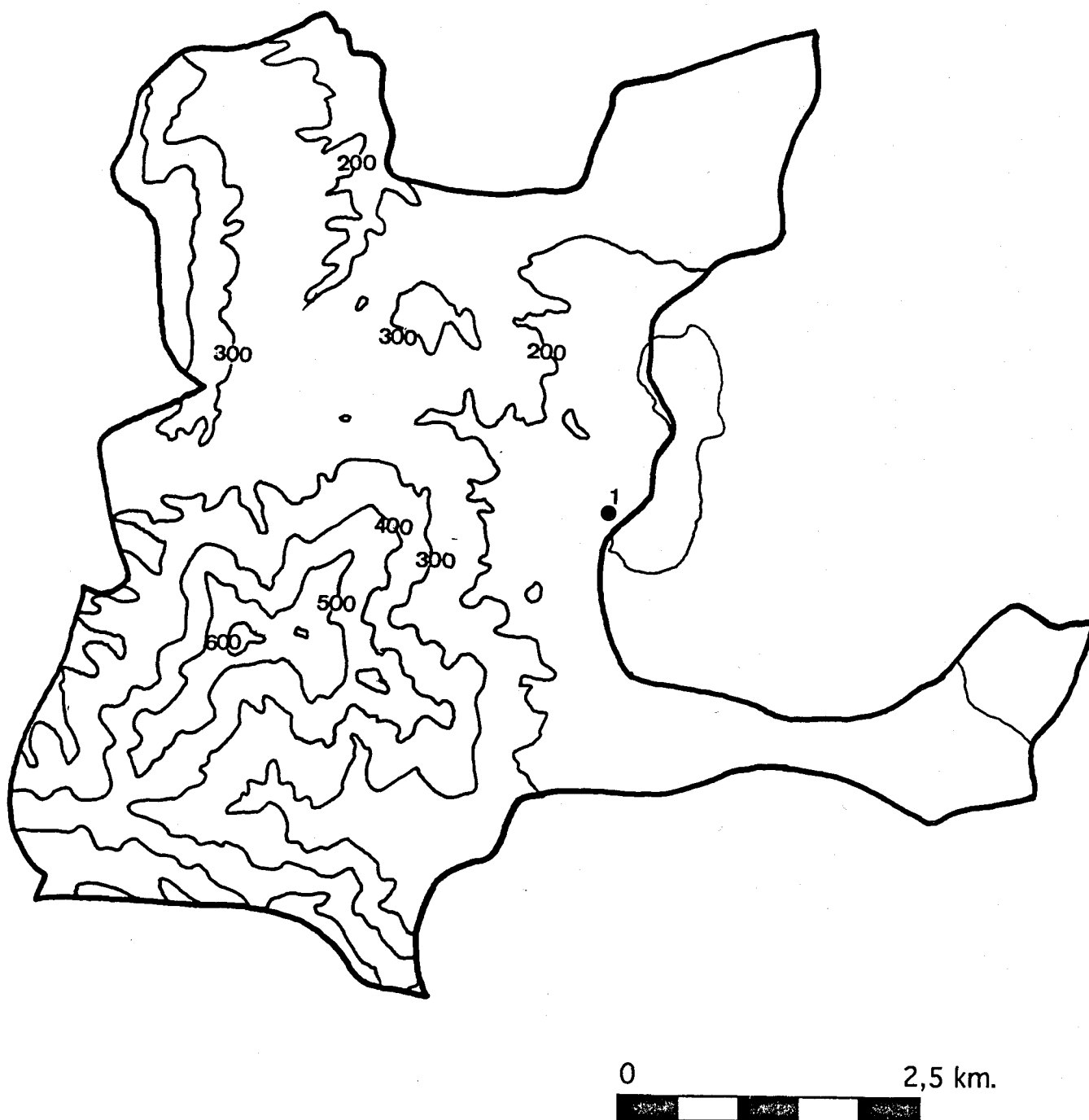
La proximitat d'aquestes sitges en relació al *Puig Castellar* on segons algunes notícies orals hi ha un poblat ibèric ens aproxima als contextos corrents dels camps de sitges del nord-est de Catalunya. A causa de la poca consistència dels treballs realitzats fins aquest moment en aquest indret és impossible valorar el tipus de relació concreta entre ambdós jaciments ni tampoc coneixer la funció de les esmentades sitges.

4.3. PORQUERES

Està situat a la riba occidental de l'Estany de Banyoles. Per l'oest el terreny és accidentat degut a la presència dels contraforts nord-orientals del massís de Rocacorba (Pujarnol i Sant Patllari). El límit nord està marcat per la riera de Ginestar i la riera de Rodaja, afluent del Fluvià. Pel sud, el terme coincideix amb la riera Matamors, afluent del Ter (DD.AA, 1991, p. 137)



1. Mas Castell



4.3.1. *Mas Castell*

Aquest jaciment és un poblat situat al costat mateix de l'Estany de Banyoles. Les excavacions arqueològiques foren menades pel Centre d'Estudis Comarcals de Banyoles a partir de l'any 1963, sota la direcció de J. Sarquella i C. Domènech. Els orígens del poblat, que hauria tingut una gran perduració, caldria situar-los en el Bronze Final (Domenech, 1979, p. 869-879). Sobre les estructures del poblat es va documentar una necròpoli que podria datar-se a la segona meitat del s. VI dC. (Nolla i Casas, 1984, p. 194).

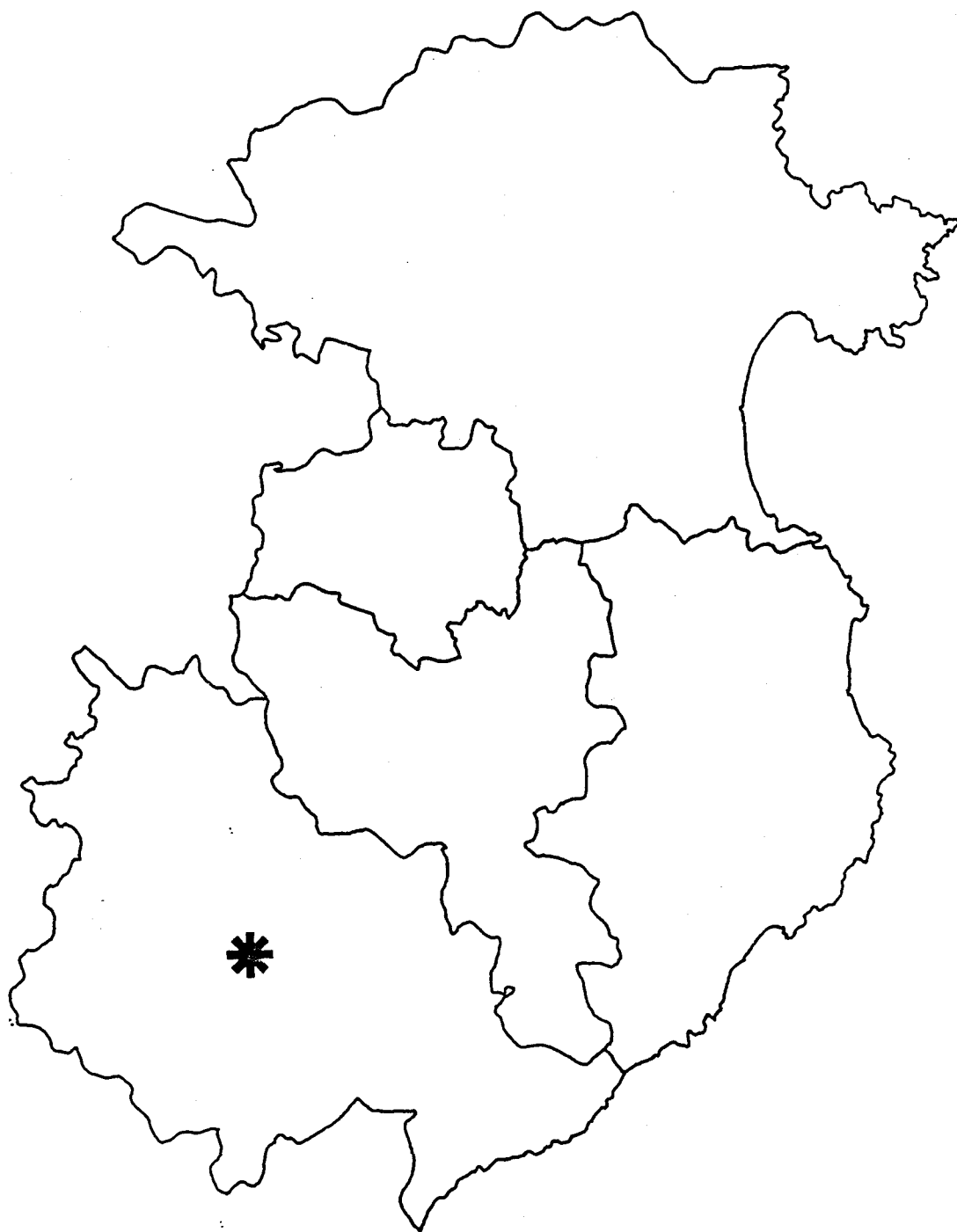
L'excavació de les sitges de *Mas Castell* s'efectuà l'any 1965 i encara que durant el procés d'excavació es va tenir cura de diferenciar el material de cadascuna de les sitges quan es va procedir al seu estudi aquest es va barrejar. Lògicament, aquest fet ens impedeix conèixer amb exactitud la cronologia de cadascuna. Per altra banda, les úniques dades que resten de l'excavació són les que publica S. Sarquella (1970, p. 62-65) on es fa molt poca referència als trets formals d'aquest tipus de fossa.

L'excavació del 1965 va permetre localitzar 13 sitges que s'integren topogràficament en l'indret on, en època ibèrica, s'hauria aixecat el poblat , amb una cronologia que situariem entre el s. VI i el s. I dC. (Castanyer i Roure, 1985, p. 175-187). A partir d'aquest fet deduïm que aquesta dotzena de fosses no són més que una mostra d'un "extens" camp de sitges, de manera mol semblant al del poblat de Sant Julià de Ramis que estava format per unes 120 sitges o el de *Castell* a Palamós amb unes 64. La manca d'excavacions extensives a

tot el jaciment no permet saber en quin lloc del poblat es trobaria el camp de sitges però pels exemples que ens proporcionen altres poblats ibèrics del nord-est de Catalunya deduïm que es trobaria al costat d'una de les entrades del poblat, suposem que la més important, en un lloc ampli i obert que facilités els treballs relacionats amb els cereals.

De les sitges en si cal destacar les dimensions d'algunes d'elles (de les conegudes) que superen els 2 m. de profunditat. Fins i tot, n'hi ha dues que superen els 3 m. Pel que fa als reompliments les dades que tenim són molt poques i tan sols ens permeten destacar per una banda, la coincidència cronològica de la inutilització de les sitges en el s. II aC. i, per l'altra, el reompliment de la sitja 7: una àmfora plena de glans, elements de ferro, de bronze, elements d'os i un fragment de *tymateria*. Aquest reompliment s'aproxima, pel seu material, al de la sitja SJ-101 de *Mas Castellar* de Pontós. No obstant, no ens sembla que puguem parlar en aquest cas d'un reompliment de caire votiu sinó d'un farcit semblant al de molts altres del nord-est català.

5. SELVA



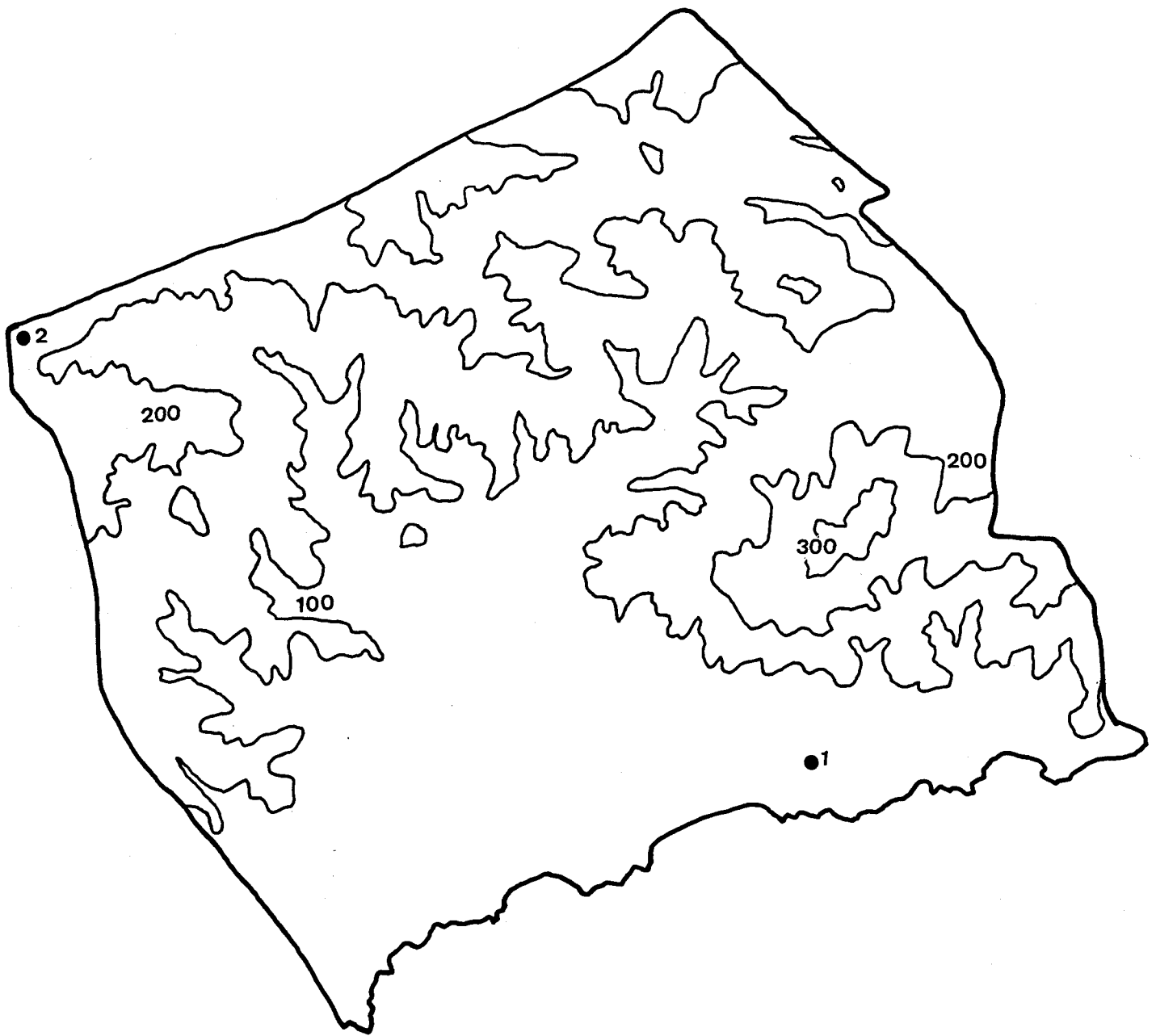
5.1. LLORET DE MAR

Forma part del bloc granític de la Serralada Litoral que forma un front abrupte per la banda de mar i un seguit de turons de poca alçada vers l'interior, com el de Montbarbat (332 m.n.m.) Així doncs, el litoral es caracteritza per la successió de cales i penya-segats i el territori de l'interior per ser molt accidentat, exceptuant algunes zones planes al final de les valls, com la de Fenals on desemboca la riera de Passapera, o com la de Lloret, regada per la riera del mateix nom (DD.AA., 1991, p. 254)



L'emmagatzematge de cereals en sitges al nord-est de Catalunya

1. Venta d'en Goya
2. Montbarbat



5.1.1. Venta d'en Goya

Aquest jaciment fou excavat per aficionats locals l'any 1977 (Domènech, 1981, p. 24). Constava d'una única sitja d'1,40 m. de diàmetre màxim, la qual cosa ens fa pensar que havia estat retallada en la seva part superior, almenys la seva boca, i que per tant la seva profunditat conservada , 1,70 m., és irreal i que, potser, caldria allargar-la fins els 2 m.

El material de reompliment és el típic d'aquest moment, amb presència, predominant, de ceràmica i algun fragment de malacològica. Per la ceràmica localitzada situem la inutilització d'aquesta sitja entre el 125 i el 75 aC. moment ben documentat en el conjunt del país però mal conegut pel que fa a l'àrea de Lloret, ja que el seu poblat més ben estudiat, *Puig Castellet*, havia estat abandonat a final del s. III o a principi del s. II aC. Per altra banda, pel fet de tractar-se d'una excavació puntual, desconeixem si estava en relació amb algun petit hàbitat o, almenys, amb altres sitges.

5.1.2. *Montbarbat*

El poblat ibèric de *Montbarbat* està situat al cim de la muntanya que li dóna nom. Aquesta muntanya, de 311 m. d'altitud i pertanyent a la Serralada Litoral Catalana, està situada entre la Depressió de la Selva i el mar Mediterrani, del qual en dista uns 6,8 km. L'àrea excavada és reduïda i per aquesta causa només es coneix un pany de muralla i una torre que se li adossa. A l'interior de l'estructura defensiva s'han identificat diversos espais domèstics, dins dels quals s'han localitzat diverses llars. A més a més, també es descobrí a l'interior del recinte una cisterna d'1 m. de diàmetre per 1 m. de profunditat. Pel que fa a la cronologia sembla que es situaria entre el s. V i el s. III aC. (Vilà , 1990-1991, p. 107-114, amb la bibliografia anterior)

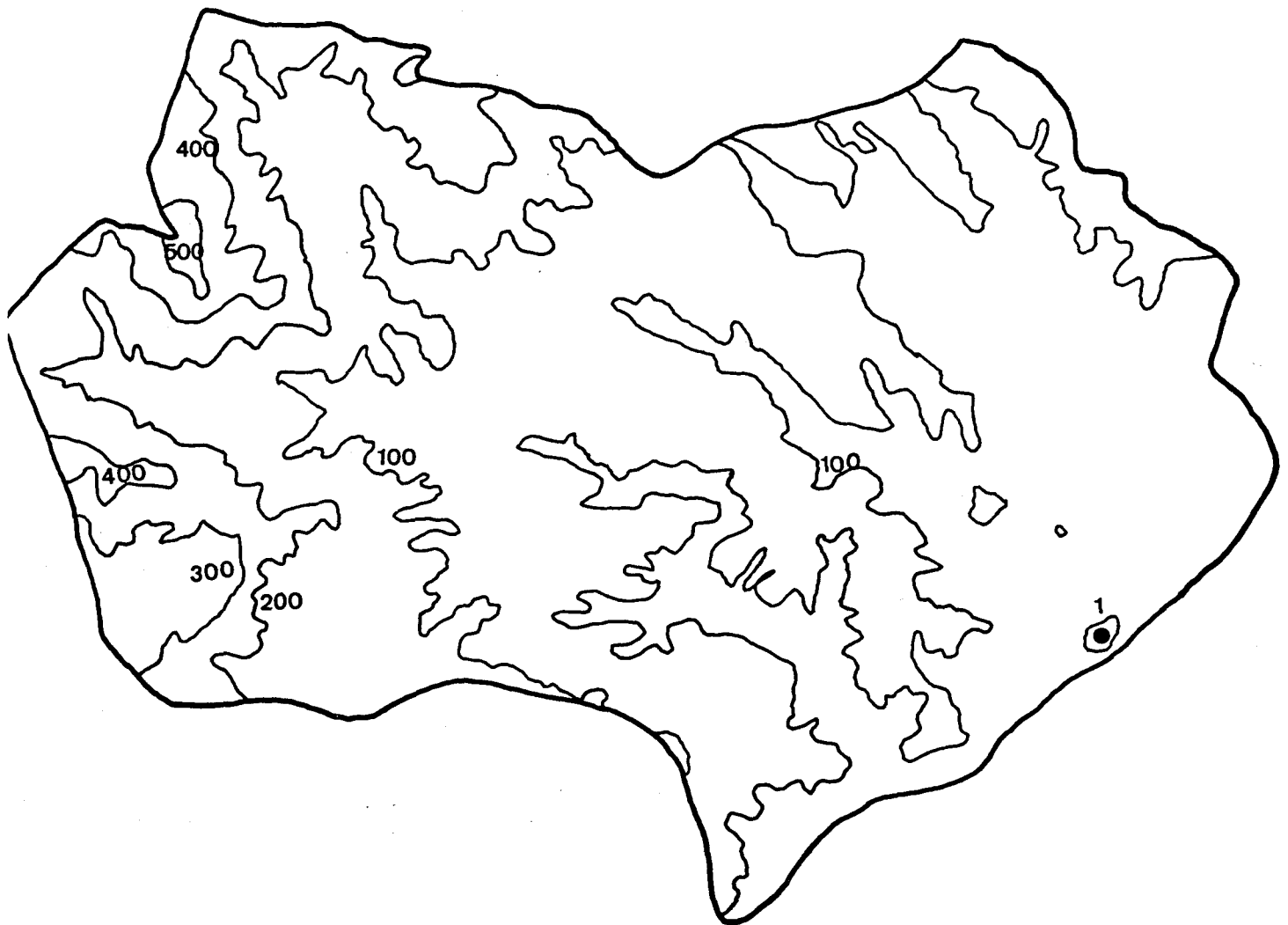
La única dada sobre sitges és la troballa d'una a l'interior del poblat que media 1,50 de diàmetre màxim i 1,46 m. de profunditat. Per tant, pensem que amb l'avançament de les excavacions es localitzaran més fosses d'emmagatzematge que, alhora, ens aproximaran als models típics de poblat del nord-est de Catalunya.

5.3. RIUDARENES

El municipi de Riudarenes està situat a la conca mitjana de la riera de Santa Coloma que divideix el municipi en dos sectors geogràfics ben diferenciats. L'oriental és més planer i forma part de la Depressió selvatana. L'occidental és més accidental i forma part dels contraforts de la Serralada Pre-litoral, delimitat pel Montseny i els cingles del Far (DD.AA, 1991, p. 238).



1. Puig Ardina



5.3.1. Puig Ardina

Puig Ardina és un turó de la serralada Pre-litoral Catalana situat en el punt on aquesta s'acosta més a la Serralada Litoral. Amb 135 m. d'alçada domina visualment part de la depressió de la Selva i sobretot un tram de la *Via Heraclea*. Al cim d'aquest turó F. Riuró localitzà, a la decada dels anys 50, un poblat ibèric que no ha estat mai excavat. Alguna prospecció posterior va permetre descobrir alguna sitja i un recinte emmurallat (Llinàs, 1993, p. 33). Per la tècnica constructiva aquesta muralla és molt similar a la del poblat de *Planells*, St. Mori.

Les sitges localitzades fins el moment són quatre, tres de les quals es trobarien a l'interior del recinte murat i la quarta en una cota més baixa, fora muralla i en la vessant sud-oest del Puig Ardina (Llinàs, 1993, 35). Actualment aquestes sitges es troben força malmeses i desconeixem la seves característiques formals. Per altra banda, degut al fet que no han estat excavades només podem donar referències cronològiques molt generals, les quals han estat proposades per J. Llinàs en una publicació molt recent (Llinàs, 1993, p. 31-48). Llinàs proposa una cronològia que va des de principi del s. II aC. fins a mitjan s. I aC. També destaca l'absència quasi bé total de fragments ceràmics de tradició indígena i el predomini d'objectes ceràmics de tradició itàlica.

La cronologia proposada per al jaciment així com el material localitzat planteja dubtes sobre la naturalesa (identitat) de l'anomenat poblat. Certament, molts del poblats del nord-est de Catalunya

pateixen profundes transformacions en el s. II aC. però no coneixem cap altre cas que signifiqui la formació o fundació, en aquest segle, d'un nou poblat emmurallat com sembla proposar la cronologia d'aquest. De fet, les úniques evidències que tenim per identificar el jaciment com a poblat ibèric són les sitges. No obstant, ja hem pogut observar com els romans adaptaren aquest sistema d'emmagatzematge a les seves necessitats. Per tant, plantegem la hipòtesi de que aquest jaciment no sigui un poblat ibèric sinó una petita fortificació d'època republicana amb uns dipòsits d'emmagatzematge que serviren de reserves de gra per una petita guarnició destinada a controlar el pas entre la Depressió de la Selva i altres zones més meridionals de Catalunya.

5.4. SANT FELIU DE BUIXALLEU

Situat al marge esquerra de la Tordera pertany a la vall baixa de la riera d'Arbúcies i és drenat per la riera de Repiaix que forma el límit occidental del terme i el separa del de Breda. El territori és, eminentment muntanyós, especialment el sector nord on hi ha els contraforts dels massissos del Montseny i de les Guilleries. El sector més pla és a la banda meridional, on hi ha la Tordera i la riera d'Arbúcies (DD.AA, 1991, p. 215)



5.4.1. Lloc indeterminat

En un indret indeterminat del terme municipal es varen excavar fa uns anys dues sitges que cal datar a final del s. II aC. i primers anys del s. I aC. Entre el material hi havia diverses peces de teler, *kylix* àtic, campaniana B (forma 5), moneda de *Kese*, ceràmica a mà, *dolia*, grisa emporitana, àmfora ibèrica, comuna ibèrica, vuit *pondera*, una fusaiola, una peça discoidal, un gresol i un didal de bronze. A part del material localitzat l'única notícia que tenim són el diàmetres màxims conservats. Un media 98 cm. i l'altre 1,33 m. Per la seva banda, les profunditat conservades són 110 cm. en el primer cas i 102 en el segón. Cal afegir, finalment, que en aquesta excavació no es detecta cap mena d'estructura d'hàbitat o qualsevol altre element que s'hi pogués relacionar. Malgrat les poques dades que ens dóna aquest jaciment és interessar constatar que en l'àrea pròxima al Montseny també s'utilitzaren sitges com a forma de conservació d'aliments.

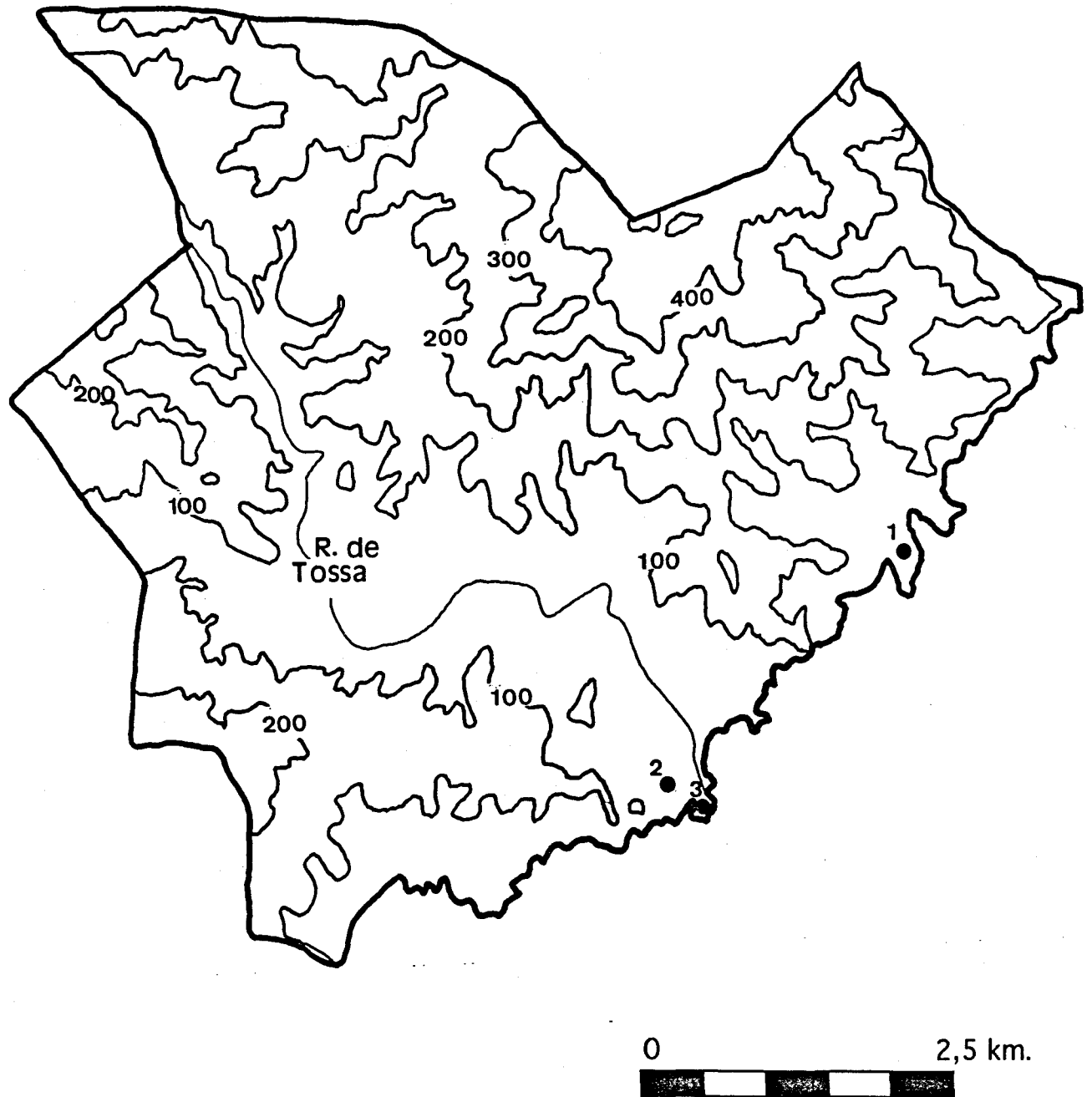
5.5. TOSSA DE MAR

Aquest municipi està situat a l'extrem oriental de la costa de la Selva, amb un terreny molt accidentat per la Serralada Litoral. El Puig de Cadiretes és el punt culminant del massís que tanca per llevant la Depressió de la Selva. La riera de Tossa, que circula pel sud-oest i desemboca en el mar, dóna un sector pla que coincideix aproximadament amb l'actual nucli urbà (DD.AA, 1991, p. 249-250)



L'emmagatzematge de cereals en sitges al nord-est de Catalunya

1. Cala Pola
2. Els Ametllers
3. Vila Vella



5.5.1. *Cala Pola*

Cala Pola és un promontori que entra dins el mar i que està protegit en tres costats per notables pendents. L'única via d'accés relativament fàcil és per l'oest. A nord i sud d'aquest turó es troben dues petites cales, Giverola i Pola, respectivament. Aquest indret no té cap plana agrícola al seu voltant, ja que està rodejat (de fet en forma part) per la Serra de Cadiretes, pertanyent a la Serralada Litoral Catalana. És per tant, una zona poc apta per a l'agricultura.

Coneixem l'existència de diverses sitges en aquest indret gràcies a la informació oral que ens ha proporcionat Mario Zuchitello. Segons aquestes referències durant les obres de construcció d'una de les urbanitzacions que proliferen en aquesta zona es van trobar diverses sitges amb material de farciment d'època ibèrica. Malauradament, aquesta és l'única informació que tenim i no podem precisar ni la cronologia ni la tipologia de les sitges. En tot cas, la situació del jaciment és semblant al d'altres pobles de la costa. No obstant, la manca d'una zona agrícola al seu voltant sembla que condicionaria l'existència en aquest indret d'un gran poblat però no, en canvi, d'un petit establiment depenent d'un assentament més gran, possiblement del de la *Vila Vella* que és el que es troba més a prop.

5.5.2. *Els Ametllers*

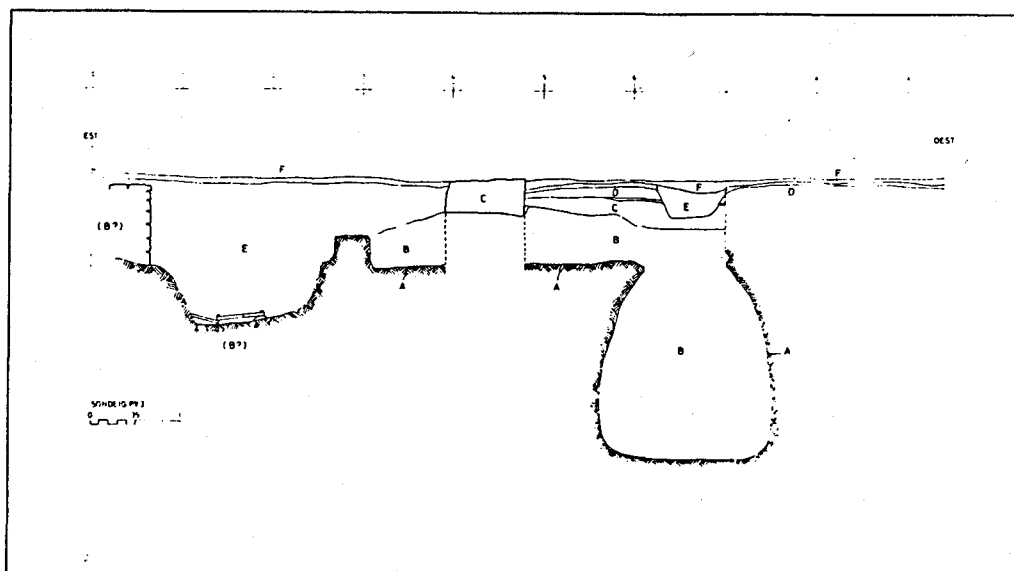
Els ametllers és un jaciment situat en el repeu d'uns del turons que emmarquen pel sud la petita vall on es localitza el nucli de Tossa. Aquesta vall és força profunda, entra considerablement dins la Serra

de Cadiretes, i està regada per la riera de Tossa, de cabdal estacional. Aquest jaciment és conegut per l'existència d'una important vil·la romana descoberta l'any 1914 (Batista, Lopez i Zuchitello, 1980, amb la bibliografia anterior) on s'ha localitzat un destacable conjunt de mosaics d'època baix imperial. En les excavacions de la vil·la romana s'han trobat restes anteriors a la construcció d'aquest establiment. Una d'aquestes restes són tres sitges (amb una altra de possible) situades per sota la part urbana de la vil·la, en conseqüència en les parts més enlairades del jaciment.

Les primeres dues sitges foren descobertes a l'any 1975, dins la zona central de la part urbana. De la sitja B només en coneixem la planta, lleugerament ovoidal i part del seu repliment que estava format per un *pondus*, diversos fragments de *tegula* i un fragment d'àmfora de la tarraconense. Pel que fa a la sitja A, en coneixem la meitat de la sitja ja que l'altra meitat estava retallada per un mur de la vil·la. La boca era de cilindre i el perfil i el fons concau, aquest últim amb un orifici petit en el seu centre de 30 cm. de diàmetre per 10 cm. de profunditat (molt semblant al registrats als camps de sitges de Llagostera). El diàmetre de la boca (1,20 m.) ens indica que aquesta havia estat parcialment destruïda i que per tant la profunditat devia superar l'1,45 m. actual. Per altra banda, el diàmetre màxim estava situat aproximadament al centre del cos de la fossa (1,80 m.). La capacitat d'emmagatzematge d'aquesta sitja s'ha calculat entorn els 1.697,46 kg. corresponents a la producció d'unnes 2,26 ha. El reompliment d'aquesta sitja estava format per fragments d'àmfora ibèrica, *tegula*, *dolia*, *pondera* i una àmfora, possiblement, de la tarraconense.

La darrera sitja que s'ha localitzat als *Ametllers* és la sitja 1990-A. La forma de la sitja és correspon a la 8 de Nador, és a dir, amb el diàmetre màxim coincidint quasibé amb el fons. La boca parcialment destruïda (1,20 m. d'amplada) devia ser de tub, les parets lleugerament còncaves i el fons completament pla. La profunditat conservada és de 2,16 m. i l'amplada màxima, situada al terç inferior de la sitja, medeix 1,75 m. La capacitat d'emmagatzematge és de 1.746,67 , corresponent a la producció d'unes 2,32 ha. El reompliment d'aquesta sitja es pot datar en el darrer terç del s. I aC. (Lopez, 1991, p. 73-96), amb una cronologia molt semblant a la de la sitja A trobada l'any 1975.

Ambdues sitges estan relacionades amb diversos elements (encara molt inconsistents per efectuar-ne una interpretació correcta) que permeten intuir un assentament rural molt semblant al que devia existir als *Tolegassos* a Viladamat, on també al canvi d'era s'havien obliterat un conjunt de sitges per construir més tard en el mateix indret una vil.la romana.



5.5.3. Vila Vella

La Vila Vella, protegida per penya-segats, està situada en un massís granític d'uns 60 m. d'alçada màxima que entra dins el mar. Només és accessible per la banda oest, allà on una petita cala (El Codolar) i la platja gran, al nord, s'acosten formant un petit istme. En les parts més altes de la vil.la (entre 41 i 51 m. s.n.m.) es coneixia de bell antuvi l'existència de dues sitges que el Dr. Ignasi Melé (erudit local i descobridor de la vil.la romana dels *Ametllers*) considerava com a dipòsits de gra o d'aigua d'època indeterminada. També, a l'any 1917 amb motiu de les obres de construcció del far se'n destruïren algunes altres. Finalment l'any 1974, quan es procedeix a l'arranjament del recinte medieval de la Vila Vella, se'n descobriren quatre més, les quals foren excavades per Ricard Batista i Mario Zucchitello.

De les 6 sitges ,totes excavades en el subsòl granític del massís, coneixem la situació exacta de 5. Totes estan emplaçades en les parts més enlairades del promontori i per tant relativament allunyades de la zona de l'itsme i de les platges. Aquests 5 sitges estan dividides espaiament en dos grups: per una banda les núm.1, 2 i 3, i, per l'altra, a 6 m. de distància , les sitges 4 i 5.


Les formes de les sitges 2 i 3 (juntament amb la 4, són les úniques que són conegudes) són força semblants: parets còncaves, fons còncav, diàmetre màxim situat en el terç inferior de la sitja, boca de cilindre i una forma 5 de Nador. La sitja 4 és força diferent, ja que en la meitat sud presenta un perfil idèntic a les sitges que acabem de descriure però, per contra, el perfil nord és completament vertical

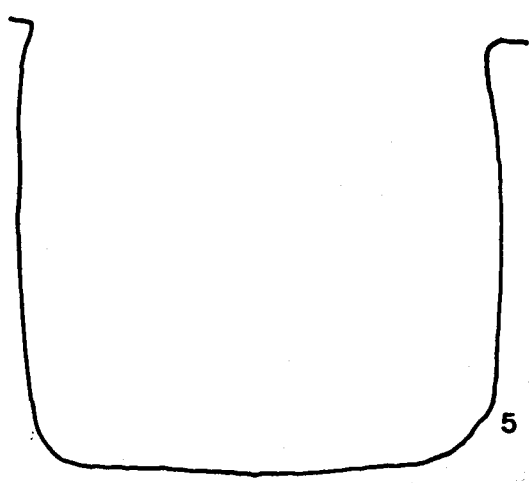
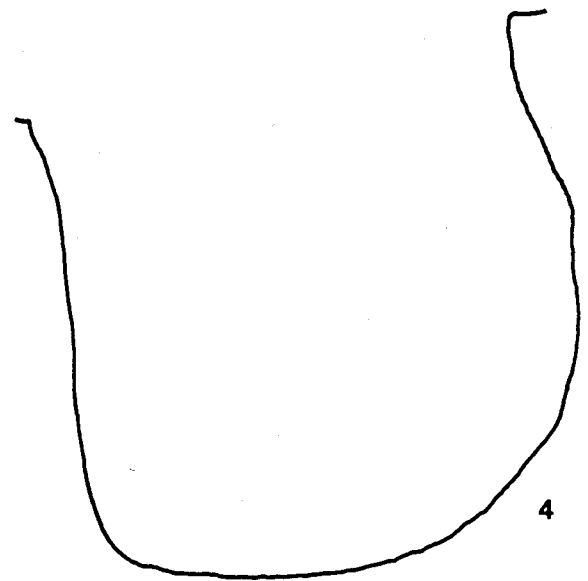
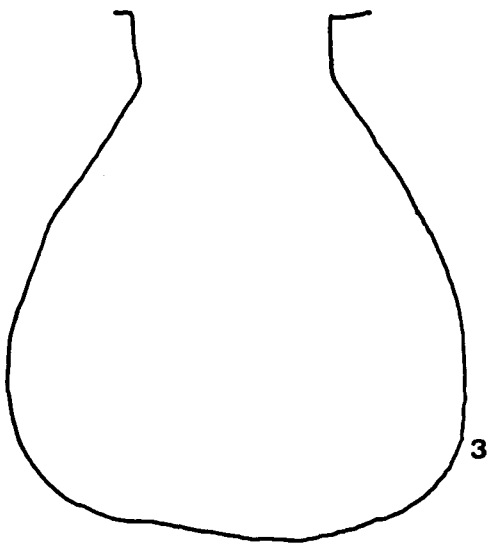
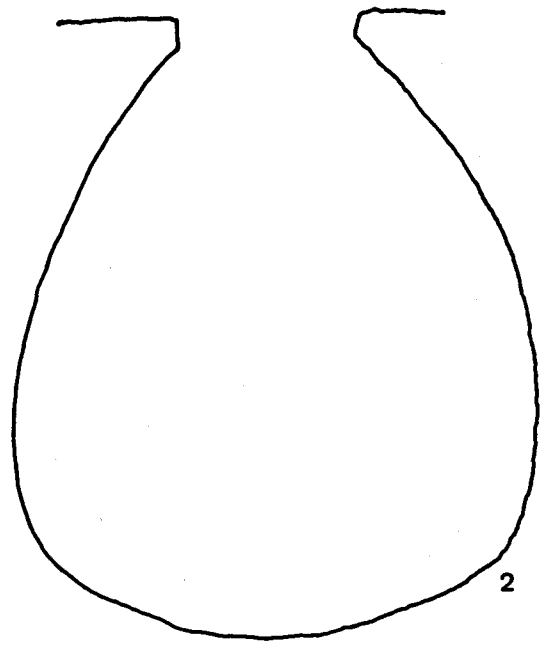
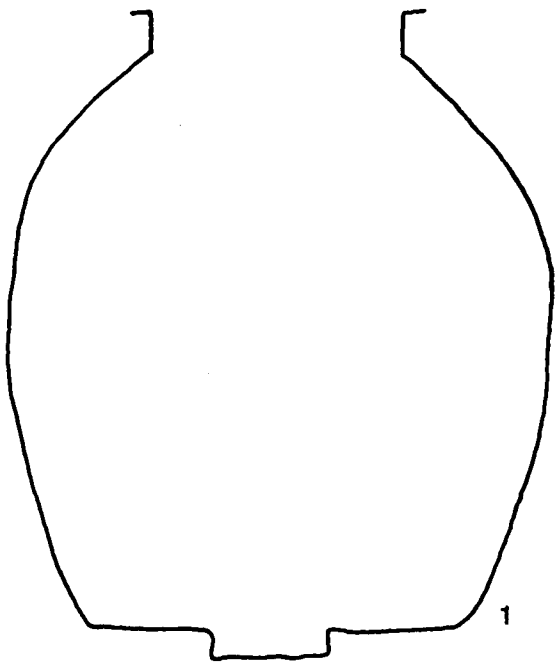
amb un diàmetre de la boca considerablement gran (1,60 m.). Aquesta mida i la irregularitat del perfil de la sitja indiquen que en la seva construcció devien sorgir problemes estructurals que, probablement, impediren utilitzar-la amb certes garanties de seguretat com a dipòsit de gra. Finalment cal esmentar que la seva forma és assimilable a la 6 de Nador.

La capacitat d'emmagatzematge de les sitges és sensiblement diferent. Mentres que a la sitja 3 s'hi poden emmagatzemar uns 830,68 kg., equivalents a la producció d' 1,10 hectàrees, a la sitja 2 la capacitat d'emmagatzematge es situa entorn els 2.065,8 kg. i per tant, collita procedent del conreu de 2,75 ha. No podem atribuir aquesta diferència a qüestions cronològiques. L'excavació de les fosses va localitzar, majoritàriament, ceràmica medieval i moderna que va permetre datar el seu rebliment dins el s. XV. No obstant, la troballa en el reompliment de ceràmica ibèrica (de datació indeterminada) ens podria indicar el seu origen antic. Posteriorment, en època medieval foren reaprofitades amb altres funcions. Per altra banda, la localització de les sitges damunt el promontori ens recorda les fosses d'emmagatzematge d'època ibèrica que es troben en altres poblats ibèrics de la costa, com per exemple a *Punta Guíxols*, *Castell* o *Sant Sebastià de la Guarda*. En conseqüència, la interpretació que ens sembla més adequada per a les sitges de la Vila Vella de Tossa és la seva adscripció a un poblat ibèric situat en aquest indret.

VILA VELLA
TOSSA DE MAR, LA SELVA

Torre de la polvora





VILA VELLA
TOSSA DE MAR, LA SELVA



**L'EMMAGATZEMATGE DE CEREALS EN SITGES D'ÈPOCA
IBÈRICA AL NORD-EST DE CATALUNYA**

1. LES CARACTERÍSTIQUES TÈCNIQUES

1.1. LA SITUACIÓ GEÒGRÀFICA

Malgrat l'amplíssima bibliografia que senyala la comarca de l'Alt Empordà com a la zona pròpia de l'emmagatzematge en sitges, aquest territori es situa en el tercer lloc per nombre de fosses, darrera les comarques del Baix Empordà i el Gironès. Fins a l'actualitat, al Baix Empordà s'han individualitzat 339 sitges, a més a més de dos jaciments amb un nombre indeterminat (*Sant Iscle* i *Quermany Petit*). Al Gironès se n'han comptabilitzat 181, més un nombre indeterminat dels jaciments de *Palau Sacosta* i els *Gressencs d'en Baulí*. Pel que fa a l'Alt Empordà en constatem 128 i una quantitat indeterminada de *Muntanya Rodona*, *Palau Borrell*, *Camp Miralles* i *Bòbila d'en Solé*. Molt per sota d'aquestes xifres hi ha les comarques del Pla de l'Estany (25 sitges amb una quantitat indeterminada a *Puigpalter*) i La Selva (17 sitges amb un nombre indeterminat de *Cala Pola*). Per contra, sí que és en l'Alt Empordà on localitzem el major nombre de jaciments amb sitges (fins a 21). Per sota, queden el Gironès (17), el Baix Empordà (11), La Selva (7) i El Pla de l'Estany (4).

La contradicció que podem observar entre jaciments i quantitat de sitges, és més aparent que real i té més a veure amb el

tipus d'intervenció arqueològica i prospecció científica realitzada fins a l'actualitat que no amb l'hàbitat o producció agrària de les poblacions ibèriques d'aquest territori. Així doncs, de les 339 sitges del Baix Empordà, 305 (89,97%) estan concentrades en 3 poblats excavats amb certa extensió (*Puig de Sant Andreu, Castell i Punta Guixols*). De les 181 sitges del Gironès, 156 (86,18%) es concentren en dues zones (Llagostera i Sant Julià de Ramis) prospectades i excavades amb certa intensitat. En el primer cas, per un grup d'aficionats locals i, en el segon, a conseqüència d'importantes obres d'infraestructura que van permetre excavar en extensió diversos jaciments. Pel que fa a la quantitat superior de jaciments trobats a l'Alt Empordà, cal dir que de les 21 estacions, 6 d'elles (28,57%) foren localitzades i excavades amb motiu de les obres de l'autopista A-17 (La Jonquera-Barcelona) i 7 més (33,33%) han estat localitzades i/o excavades en un territori ben conegut i prospectat per J.Casas.

Així doncs, és el coneixement profundament irregular del territori el que distorsiona la visió de conjunt. En conseqüència, el nombre total de sitges i de jaciments amb presència d'elles podrà multiplicar-se considerablement a partir de la prospecció sistemàtica d'aquesta zona i de l'excavació en extensió de molts dels seus jaciments. En aquest sentit, recordem que a *Mas Castellar* de Pontós, només se n'han excavat 14 però ja es tenen identificades diversos centenars. També la represa d'excavacions en poblats tan importants com *La Creueta* o el *Puig de Sant Andreu* ajudarà a augmentar considerablement el nombre de sitges. Aquest fet el podem constatar en molts poblats que ja eran coneguts des de fa

molt temps però que no ha estat fins les darreres intervencions en les quals s'ha pogut documentar sitges per primer cop (*Sant Sebastià de la Guarda, Nucli urbà de Perelada o El Bosc del Congost, etc.*).

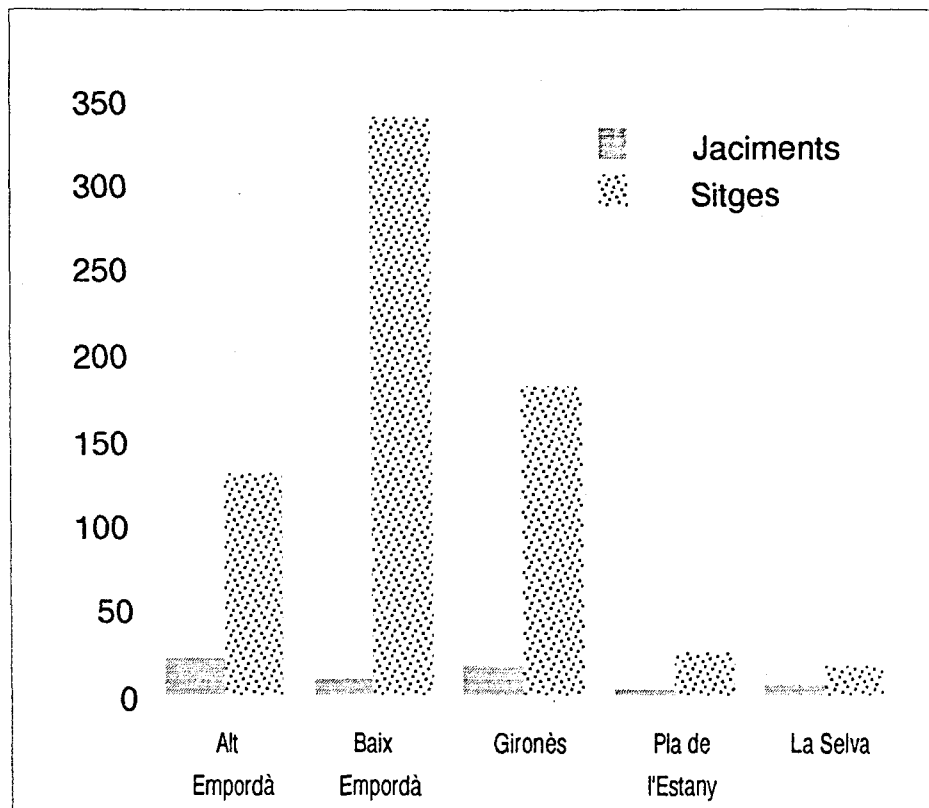


Fig. 1.1.1. Quantitat de sitges i jaciments amb sitges, per comarques del nord-est de Catalunya

No obstant, l'extraordinària dispersitat en la localització dels camps de sitges, escampats per tota aquesta zona, ens permet deduir l'ús generalitzat, entre els pobladors ibers d'aquest territori, d'aquest sistema d'emmagatzematge. Malgrat tot, es poden resseguir algunes àrees on no tenim documentada l'existència de sitges. Aquestes zones són: els Pirineus, la Serralada Transversal Catalana i

el nucli central de les Gavarres. Totes tres són zones de muntanya, la qual cosa és prou indicativa de la relació que hi ha entre les sitges i els camps de conreu, fet que ens situa aquests sectors com a zones agrícoles marginals.

Pel que fa a les característiques geogràfiques dels jaciments destaca, per damunt de tot, la seva localització en zones de transició entre dues o més unitats geogràfiques, especialment en àrees de transició muntanya/plana: Terraprim/plana al.luvial de l'Empordà (*Mas Castellar, Mas Nou, Olivet d'en Requesens, Camp del Pla, Fontudana, Qüestió d'en Solà, etc.*), Gavarres/ Pla de Girona (*Nucli urbà de Girona, Palau Sacosta*), Gavarres/ Depressió de la Selva (*Can Roser, Nucli urbà de Cassà de la Selva, etc.*), Gavarres/Vall d'Aro (*Plana Basarda*), Serralada Pre-Litoral/ Depressió de la Selva (*Puig Ardina*) i Aspres/Plana al.luvial (*Nucli urbà de Perelada*).

Una altra de les característiques geogràfiques dels camps de sitges és la seva pertanyença a estacions situades en el Litoral (*Vila Vella, Cala Pola, Punta Guíxols, Castell La Fosca, Sant Sebastià de la Guarda, Can Roi Treumel*) o bé en els marges dels rius (*Bosc del Congost, Can Figa, Bòbila de Can Rafael Ginesta, La Quintana, etc.*) o estanys (*Saus, Puig de Sant Andreu-Illa d'en Reixac, Mas Castell*).

Un altre fet que ens sembla prou destacable és que dels 60 camps de sitges, 14 (23,3%) concentren el 78% d'aquest tipus de fossa. Aquestes 14 estacions són nuclis urbans. Així doncs, podem afirmar que els grans camps de sitges es troben a l'entorn immediat o dins dels poblats però que la majoria dels camps de sitges són

petites concentracions que es localitzen escampades pel territori i suposem que entorn els camps de conreu. En conseqüència, la localització i la quantitat de fosses dels camps de sitges depen directament de dos factors. El primer factor és el model d'explotació agrícola i el segon, el tipus de poblament. El primer dels dos factors és enormement desconegut. Per contra, el segon es caracteritza per estar situat al costat de la plana (conreus), lleugerament enturonat (defensa) i per donar un important paper a l'aigua (rius i estanys), ja sigui com a eix comunicador o com element de regadiu.

El subsòl on foren excavades les sitges ens confirma aquests supòsits. En el primer bloc esmentaven que la necessitat de mantenir la humitat i la temperatura adequades condicionava la tria del lloc de les sitges. El jaciment on es compleixen perfectament aquests condicionants és el del *Bosc del Congost*:: terreny argilós, en pendent i humit. En aquest mateix exemple observavem que, a més a més, s'evitaven expressament els sols fissurats i els terrenys factibles de ser afectats per corrents d'aigua.

La majoria de les sitges tenen el subsòl argilós. Per tant, adequat a aquest tipus d'emmagatzematge: *Bòbila de Can Rafael Ginesta, Puigpalter, Camí del Pla, Can Figa, Can Pere Pere, Fontudana, Mas Castell, Perelada, Nucli urbà de Cassà, Saus*, etc. No obstant, també hi ha un conjunt de sitges on el subsòl es perjudicial: gresa a *Sebastià de la Guarda*, granit a la *Villa Vella*, *Venta d'en Goya* i a *Castell*, conglomerat de còdols als *Tolegassos*, conglomerat i sorrenc al *Camp del Bosquest*, sorrenc al nucli urbà de *Vilacòlum*, roca calcària a la *Qüestió d'en Solà*, etc. En conseqüència, pensem que la

naturalesa del subsòl devia influir en el lloc on es devien excavar les sitges però aquest no era un factor determinant. El que determina clarament la seva localització geo-topogràfica és la funció econòmica específica que desenvolupen i la seva relació amb un hàbitat concret. Així doncs, en aquest territori no es donaria el que ens esmenten Lefébure (1985, p. 211) i Vignet (1979, p. 215) pel Marroc i Algèria, en el sentit que és el subsòl el que marca l'existència o no de l'emmagatzematge en sitges.

1.2. LA CONSTRUCCIÓ (FORMA I DIMENSIONS)

1.2.1. L'obertura

A. Louis (1979, p. 205) indicava que als pobles del sud de Tunísia hi havia un encarregat de construir la sitja que s'anomenava *rettâb* i rebia a canvi un percentatge sobre el cereal emmagatzemat. Desconeixem si al nord-est de Catalunya hi havien persones especialitzades o eren els mateixos agricultors els que excavaven les fosses. Ni les mides ni les formes de les sitges semblen indicar cap mena de tradició en un o altre sentit. No obstant, algunes dades referents a aquestes mateixes mides i formes indiquen un elevat grau de coneixement de les necessitats volumètriques d'una fossa en relació a la quantitat de gra a emmagatzemar. Coneixements, per altra banda, del tot necessari si tenim en compte que la sitja havia de quedar totalment plena.

1.2.2. La Forma

Malauradament, per múltiples causes, moltes sitges han arribat fins als nostres dies escapçades i, per tant, desconeixem la seva forma original. D'un altre grup important de fosses aquesta desconeixença es produeix perquè es van excavar ja fa uns anys i el registre planimètric i topogràfic és clarament insuficient. Així doncs, de les 690 sitges inventariades només s'ha pogut restituir la forma de 114 (16,52%), i en bona part d'aquest grup, la forma és un element aproximat o indicatiu però no massa precís.

a) En el primer bloc hem pogut observar que la boca o entrada de la sitja havia de ser reduïda a fi i efecte de mantenir el màxim d'estable possible l'atmosfera intergranular. L'amplada màxima que consideràvem òptima era la d'un metre. És a dir, aquella que permetia el pas d'un home per poder construir la sitja i per poder efectuar el buidat del cereal un cop acabat el període d'emmagatzematge. Aquest fet l'hem pogut documentar perfectament en les setze sitges més ben conservades del nord-est de Catalunya (fig. 1.2.2.1).

En aquestes entrades podem observar un diàmetre mínim (0,35 m.) pertanyent a la sitja del *Puig de la Verneda* i un de màxim (entorn 1 m.) a *Saus*, *Empúries* i *Els Tolegassos*, tots ells adequats per poder mantenir les condicions necessàries d'humitat i temperatura. El promig d'aquests diàmetres es situa entorn els 0,77 m., suficient també pel pas d'una persona. En canvi, en aquelles sitges amb un diàmetre d'entrada molt estret, com la del *Puig de*

Sant Andreu (0,44 cm.) o Puig de la Verneda (0,35 cm.) el treball devia realitzar-lo una persona petita o un nen.

Jaciment	sitja	Diàmetre(en m.)	Tipus	Cronologia
Els Ametllers	A(1990)	0,83	Cilíndrica	25 aC.-1 dC.
Els Tolegassos	2060	0,96	Simple	25 dC.-10 dC.
Els Tolegassos	2088	0,80	Simple	125-100 aC.
Els Tolegassos	2113	1	Cilíndrica	25 aC.-25 dC.
Els Tolegassos	2404	0,83	Cilíndrica	125-75 aC.
Empúries	1113	1	Cilíndrica	20-5 aC.
Empúries	Gall-1	0,73	Cilíndrica	110-80 aC.
Empúries	Gall-2	0,80	Simple	110-80 aC.
Nucli urbà de Girona	2	0,70	Cilíndrica	Desc.
Puig de la Verneda	1	0,35	Cilíndrica	Desc.
Puig Sant Andreu	12	0,44	Cilíndrica	300-250 aC.
Saus	1	1	Cilíndrica	425-375 aC.
Saus	2	1	Simple	425-375 aC.
Vila Vella	1	0,82	Cilíndrica	Desc.
Vila Vella	2	0,56	Simple	Desc.
Vila Vella	3	0,56	Cilíndrica	Desc.

Fig.1.2.2.1 Forma i dimensions de l'entrada de les sitges

També esmentavem que la relació entre la boca de la sitja i la superfície del terreny podia ser simple o en forma de cilindre. En aquestes sitges hem pogut documentar la presència d'aquest cilindre en 11 casos (68,75%). La seva profunditat és molt variable

i va des dels 1,33 cm. de la sitja Gall-1 d'Empúries als 0,10 de la sitja 2 de Vila Vella, amb un promig de 0,42 cm. de profunditat, (Potser no s'hauria de considerar tot el cilindre de la Gall-1 com a entrada o boca de la sitja).

Així doncs, el prototipus de boca o entrada de sitja és aquella que medeix uns 0,77 m. de diàmetre màxim i presenta forma de tub, el qual té una profunditat de 0,42 m. Cal afegir que no es pot atribuir la presència del tipus d'entrada en tub a cap període concret sinó que el seu ús s'estén durant un llarg període de temps, concretament des de final del s. V aC. al canvi d'era.

b) De les diverses formes possibles de les parets destaquen les sitges que tenen el perfil còncau (76,7%), seguit de les sitges amb perfil recte-vertical (16,7%) i, finalment, recte-inclinat (6,6%). És precisament, la forma de les parets la que ha servit per definir, normalment, les sitges. Així doncs, sitges amb parets còncaves es definien com a globulars o ovoidals, les que presentaven les parets rectes-verticals les anomenem cilíndriques i les rectes-inclinades es defineixen com a troncocòniques. No obstant, pensem que la forma de les sitges no depèn del perfil de les seves parets sinó de la relació entre el diàmetre màxim i la profunditat.

Així doncs, una de les formes més típiques és aquella on el perfil és còncau o recte-inclinat i la profunditat (P) és igual o gairebé igual que el diàmetre màxim (DM), el qual està situat al fons de la sitja o en les seves proximitats. Dins aquest conjunt de sitges (fig.1.2.2.2), la menys profunda és la sitja 60 del *Bosc del Congost*

amb 1,12 m. i les més altes són les 1113 i 2127 d'Empúries amb 3,40 m. També les sitges amb més diàmetre màxim són aquestes dues d'Empúries amb 3,80 i 3,32 m. respectivament i la de menys amplada és també la 60 del *Bosc del Congost*, amb 1,22 m.. Aquests exemples ens indiquen l'alt grau de relació que guarden la profunditat i el diàmetre màxim. Efectivament, en 19 sitges representatives, només en un sol cas (*Mas Castellar*, sitja 27) la diferència entre profunditat i diàmetre màxim supera els 50 cm.; en 5 casos més la diferència es situa entre 25 i 50 cm. i, finalment, la gran majoria presenta una diferència de menys o igual a 25 cm. Aquesta coincidència queda plenament confirmada amb el promig de les dues mesures, quedant establert aquest amb 1,95 per la profunditat i 1,82 m. pel diàmetre màxim. Podem veure, per altra banda, que la profunditat és lleugerament més gran que el diàmetre, la qual cosa també queda testimoniada pel fet de que en 13 casos dels 19 es repeteix aquesta característica.

Així doncs, tindriem un primer model de sitges que té com a característiques principals:

1. Diversitat geogràfica i cronològica
2. Diàmetre màxim= diàmetre base o situat en la meitat inferior.
3. Diàmetre màxim= profunditat (o molt similar)
4. Diversitat d'alçades i diàmetres
5. Equivalent, aproximadament, a les formes 4, 5, 6, 16 i 17 de Nador.

Jaciment	Sitja	P (m.)	DM(m.)	Forma	Cronologia
Ametllers	A(1990)	2,16	1,91	5	25 aC.-1 dC.
Bosc del Congost	37	1,30	1,40	16	Desc.
Bosc del Congost	41	1,72	1,50	5	300-275 aC.
Bosc del Congost	42	1,70	1,38	5	300-200 aC.
Bosc del Congost	48	1,90	1,50	5	200-150 aC.
Bosc del Congost	59	2,16	2,10	17	200-75 aC.
Bosc del Congost	60	1,12	1,22	4	200-150 aC.
Bosc del Congost	108	1,48	1,42	4	Desc.
Empúries	Gall-2	1,60	1,52	4	110-80 aC.
Empúries	1113	3,40	3,80	4	20-5 aC.
Empúries	2127	3,40	3,32	17	20-5 aC.
Illa d'en Reixac	FS-85	1,50	1,60	6	425-350 aC.
Mas Castellar	SJ-103	2,5	2,18	Ind.	225-175 aC.
Mas Castellar	27	3	2,30	17	225-175 aC.
Olivet d'en Pujol	44	1,82	1,60	4	350-300 aC.
Perelada	2053	1,22	1,30	6	135-300 aC.
Sant Sebastià	3049	1,35	1,44	4	200-150 aC.
Vila Vella	2	2,10	1,80	17	Desc
Vila Vella	3	1,75	1,50	17	Desc

Fig. 1.2.2.2. Sitges amb $DM=DB=P$

Una altra forma típica de sitja és aquella on el diàmetre màxim es situa entorn a la meitat de l'alçada total de la fossa. No obstant, dins aquest grup es poden distingir tres conjunts: aquelles sitges on el diàmetre màxim és igual a la profunditat, les que la

profunditat és força més gran que el diàmetre màxim i les que el diàmetre màxim és força superior a la profunditat.

Dins el primer d'aquests tres subgrups (fig. 1.2.2.3), la més profunda (3 m.) i amb més diàmetre màxim (3 m.) és la sitja 2060 dels *Tolegassos* i la més petita és la 2 del *Nucli urbà* de Girona (P=1,30 i DM=1,24). Per tant, deduïm que no hi havia una estricta homogeneïtat en el volum de les sitges. El promig global de la profunditat d'aquestes fosses es situa entorn l'1,79 m.. Mida molt similar a l'anterior grup (1,93) però, com podem observar, lleugerament inferior. El diàmetre màxim té com a mitjana 1,76 m. i també és lleugerament inferior a l'anterior grup (1,83 m.). Tot plegat, ens confirma la característica principal d'aquest grup en considerar el diàmetre màxim equivalent a la profunditat total, tant en les sitges més grans com en les més petites o mitjanes. Així doncs, dels 27 casos només en tres la diferència entre profunditat i diàmetre màxim supera els 25 cm. però en cap cas els 30 cm. A més a més, aquesta diferència més gran es dona en sitges d'entre 2 i 2,5 m. de profunditat, la qual cosa ens permet considerar-la força irrellevant. També podem observar en aquest grup de sitges que moltes d'elles (15-16) presenten mides molt semblants a les mitjanes. Així doncs, tindriem un segon model de sitges que presentaria les següents característiques:

1. Diversitat geogràfica i cronològica
2. DM situat a la meitat de l'alçada de la sitja
3. DM= P (o molt similar)
4. Relativa homogeneïtat d'alçades i diàmetres

5. Equivalència a les formes 8, 9, 10, 11, 12 i 14 de Nador i al tipus clàssic de Vil·les.

Jaciment	Sitja	P (m.)	DM(m.)	Forma	Cronologia
Ametllers	A	1,75	1,70	8	25 aC.-25dC.
Bosc del Congost	7	1,82	1,78	8	300-200 aC.
Bosc del Congost	36	1,52	1,50	8	300-250 aC.
Bosc del Congost	43	2,18	1,90	9	250-200 aC.
Bosc del Congost	50	1,60	1,50	8	300-200 aC.
Bosc del Congost	57	1,92	1,66	9	200-75 aC.
Bosc del Congost	67	1,90	1,86	11	Desc.
Bosc del Congost	69	1,82	1,70	11	Desc.
Bosc del Congost	83	1,58	1,64	8	150-75 aC.
Bosc del Congost	84	1,44	1,62	8	150-75 aC.
Bosc del Congost	89	1,60	1,60	8	Desc.
Bosc del Congost	94	1,50	1,30	Ind.	Desc.
Bosc del Congost	95	1,70	1,80	8	Desc.
Bosc del Congost	109	1,36	1,40	9	200-150 aC.
Bosc del Congost	116	1,96	2	11	200-175 aC.
Bosc del Congost	118	1,70	1,64	18	150-75 aC.
Bosc del Congost	120	1,44	1,50	8	200-75 aC.
Casa del Racó	1	1,50	1,50	Ind.	100-50 aC.
Els Tolegassos	2060	3	3	14	25 aC.-10dC.
Els Tolegassos	2088	2	2	12	125-100 aC.
Els Tolegassos	2404	2,23	2,36	8	125-75 aC.
Girona	2	1,30	1,24	8	
Sant Sebastià	1031	1,65	1,75	5-9	425-350 aC.
Sant Sebastià	2049	1,48	1,44	8	225-200 aC.
Sant Sebastià	2064	2,50	2,22	10	200-150 aC.
Sant Sebastià	3045	2,10	2	Ind.	200-150 aC.
Saus	1	1,96	2,1	8	425-375 aC.

Fig. 1.2.2.3. Sitges amb DM situat entorn la meitat de la sitja i $DM=P$

Del segon subgrup (fig. 1.2.2.4) la sitja amb la profunditat més alta és la 26 de *Mas Castellar* de Pontós que es podria aproximar als 3 m. i la que té el diàmetre més gran és la 38 del *Bosc del Congost* amb 1,96. Per contra, la sitja 47 de l'*Olivet d'en Pujol* dona les mides més reduïdes, amb 1,62 de profunditat i 1,33 de diàmetre màxim. La mitjana de la profunditat és de 2,36 m. Per tant, sensiblement més alta que els anteriors grups. Per contra, el promig del diàmetre màxim és molt similar, amb 1,78 m.. En relació a aquestes mitjanes observem que pel que fa a la profunditat s'hi aproximen força 11 sitges i pel que fa al diàmetre màxim, 16 fosses, amb la qual cosa podem deduir que la profunditat és més una variable que un valor fix, tot el contrari que el diàmetre màxim.

Les diferències entre el diàmetre màxim i la profunditat són força elevades, així només en 4 casos aquesta està per sota dels 30 cm. En la majoria dels casos (12) aquesta divergència es situa entre els 30 i 70 cm. i fins i tot en dos exemples més està per sobre dels 80 cm. Així, la mitjana d'aquesta diferència és de 58 cm. Per tot plegat, en aquestes sitges el diàmetre màxim suposa 3/4 de la profunditat. En conseqüència, registrem un tercer grup de sitges que presenta les següents característiques:

1. Diversitat geogràfica i cronològica
2. DM situat entorn la meitat de l'alçada de la sitja
3. $DM = 3/4 P$ (o molt similar)
4. Homogeneïtat de diàmetres i més diversitat en les alçades

5. Equivalència a les formes 7,9,10,11 de Nador.

Jaciment	Sitja	P (m.)	DM(m.)	Forma	Cronologia
Bosc del Congost	30	2,20	1,52	9	Desc.
Bosc del Congost	38	2,60	1,96	7	200-150 aC.
Bosc del Congost	39	1,90	1,60	10	Desc.
Bosc del Congost	40	2,30	1,80	7	
Bosc del Congost	45	1,90	1,50	9	150-75 aC.
Bosc del Congost	47	1,90	1,52	10	150-75 aC.
Bosc del Congost	53	1,96	1,72	11	200-175 aC.
Bosc del Congost	56	1,98	1,64	9	200-150 aC.
Bosc del Congost	58	2,48	1,76	7	150-75 aC.
Bosc del Congost	72	2,14	1,80	9	200-75 aC.
Bosc del Congost	88	2,30	1,74	9	250-200 aC.
Bosc del Congost	91	2,10	1,50	7	150-75 aC.
Els Tolegassos	2113	2,5	1,93	11	25 aC-25 dC.
Mas Castellar	26	3	1,93	Ind.	225-200 aC,
Olivet Pujol	47	1,62	1,33	ind.	350-300 aC.
Sant Sebastià	2039	2,50	1,65	9	325-300 aC.
Sant Sebastià	3035	2,54	2	10	200-150 aC.
Sant Sebastià	3037	2,08	1,40	7	200-150 aC.
Sant Sebastià	3043	2,56	1,90	9	200-150 aC.

Fig. 1.2.2.4. Sitges on el DM està situat entorn la meitat de la profunditat de les sitges però sense coincidència d'aquestes dues variables.

El darrer subgrup de sitges (fig. 1.2.2.5) està representant, únicament, per 5 exemples, de diferents alçades (entre 1,55 i 2,70 m.) i amplades (entre 1,90 i 3,20 m.), amb el diàmetre màxim situat a la meitat de l'alaçada de la sitja però amb un diàmetre considerablement gran (2,4 m. de promig) en relació a la profunditat (1,89 m.) i al diàmetre dels anteriors grups. Així doncs,

tenim un quart grup de sitges que presenten les següents característiques:

1. Diversitat geogràfica i cronològica
2. DM situat entorn la meitat de l'alçada de la sitja
3. $3/4 DM = P$ (o molt similar)
4. Homogeneïtat de diàmetres i alçades
5. Equivalència a les formes 2, 8 i 12 de Nador

Jaciment	Sitja	P (m.)	DM(m.)	Forma	Cronologia
Bosc del Congost	98	1,60	2,30	2	200-150 aC.
Els Tolegassos	2416	2	2,33	8	100-50 aC.
Puig Verneda	1	2,70	3,20	2	Desc.
Sant Andreu	12	1,55	1,90	12	300-250 aC.
Saus	2	1,63	2,6	2	425-375 aC.

Fig. 1.2.2.5. Sitges amb el diàmetre màxim més gran que la profunditat

Jaciment	Sitja	P (m.)	DM(m.)	Forma	Cronologia
Bosc del Congost	15	1,20	1,40	20	150-75 aC.
Mas Castell	3	3,20		20	200-75 aC.
Vila Vella	5	1,50	1,60	20	Desc
La Quintana	E-II	3,20	2,10	20	125-75 aC.

Fig. 1.2.2.6 Sitges amb forma de cilindre

Finalment, hi hauria un quart grup (fig. 1.2.2.6) que tenen les parets completament verticals. És difícil establir un conjunt de característiques marc per aquest grup degut a la poca quantitat de sitges catalogables dins aquest apartat. En tot cas, remarcar el fet que se n'hagin localitzat tan poques.

Segons P.J. Reynolds (1988, p. 92) els quatre primers grups representarien una avenç tecnològic respecte al grup de les cilíndriques. No obstant, podem observar clarament com aquest darrer grup està format per sitges del s. II aC., amb la qual cosa aquest avenç tecnològic no s'hauria produït en època ibèrica. Ara bé, davant del reduït nombre de cilíndriques, indicatiu del seu poc ús, podriem deduir que o bé, foren introduïdes en aquest segle II aC. i per tant eren estranyes a la tradició d'aquesta zona, o bé que aquesta suposada evolució tecnològica ja s'havia produït durant l'Edat del Bronze, quedant, a partir d'aquest moment, com a una forma residual. Actualment no tenim cap element per decantar-nos per cap d'aquestes dues opcions.

Tampoc podem confirmar o desmentir A. Villes (1981, p. 213), segons els qual s'establiria una relació entre la forma de les sitges i el tipus de gra conservat. Per contra, es pot desmentir la teòria de Jourdain (1819, p. 360), segons la qual les sitges destinades a emmagatzemar poca quantitat de gra havien de ser més estretes i més profundes. Precisament, pensem que succeeix tot el contrari, que són les sitges més profundes les que emmagatzemen més quantitat de gra. Pel que fa a la classificació d'I. Nador, pensem que és força aproximada (hem pogut observar com els seus grups

equivalen força als que hem establert per aquesta zona) però no coincidim amb la precisió d'aquesta tipologia efectuada per F. Sigaut (1978, p. 16-17), segons la qual les que tenen forma ovoidal són típiques de terrenys durs. La diversitat de formes dins un mateix jaciment ens indica que el subsòl no condicionava el tipus de forma.

c) En relació al fons sembla que es troben indistintament plans i còncaus en una proporció quasibé equivalent: 122 fons còncaus i 132 plans. En conseqüència, o no devia tenir importància el tipus de fons o no coneixem el perquè d'aquesta dualitat.

No coneixem cap sitja bessona (*mtmer tumyyat*, al Marroc) però si un cas de sitja excavada al fons d'una altra (*hbu fi hbu* o *qbu fi qbu*). Seria el cas de la sitja 15 de *Mas Castellar* de Pontós. No obstant, pel fet que constitueix un cas únic hem de considerar aquesta hipòtesi com a molt oberta, i caldrà noves excavacions per a confirmar-la o rebutjar-la del tot.

En relació a les sitges que presenten un petit forat circular en el fons i que A. Villes (1981, p. 202) interpretà com a elements d'utilització secundària, cal dir que les hem pogut documentar en 7 jaciments (*Ametllers, Perelada, Maiena, Pocafarina, Sant Llorenç, Puig de Sant Andreu* i *Punta Guíxols*), 3 d'ells pertanyents a l'àrea de Llagostera (*Maiena, Pocafarina* i *Sant Llorenç*). També es en aquests darrers tres jaciments on es concentren el major nombre de fosses d'aquest tipus (75%, 9 de 12). Ambdòs aspectes ens fan pensar que potser cal relacionar aquests petites orificis amb l'emmagatzematge d'algun producte concret propi de la zona de

Llagostera. No tenim, malgrat tot, cap mena de prova clara d'aquest proposta. En tot cas, ens sembla que les dimensions d'aquests forats (el més gran medeix 0,40 m. de diàmetre i el més petit 0,18; el fons, per la seva banda, medeixen entre 0,10 i 0,30 m.) es poden interpretar com a punts de sosteniment d'algun contenidor amb algun tipus de producte que requeria un microclima especial que podia oferir el fons d'una sitja.

1.2.3. Les dimensions

És força difícil arribar a establir les dimesions de les sitges degut a l'estat altament degradat en que han arribat a l'actualitat. Per tant, únicament són les 15 sitges més senceres les que aportaran més dades sobre les dimensions i el volum.

Jaciment	Sitja	DM	P	Cronologia
Ametllers	A(1990)	2,16	1,91	25 aC.-1 dC.
Els Tolegassos	2060	3	3	25 aC.-10 dC.
Els Tolegassos	2088	2	2	125-100 aC.
Els Tolegassos	2113	2,5	1,93	25 aC.-25 dC.
Els Tolegassos	2404	2,23	2,36	125-75 aC.
Empúries	1113	3,40	3,20	20-5 aC.
Empúries	Gall-1	3	1,90	110-80 aC.
Empúries	Gall-2	1,60	1,52	110-80 aC.
Puig Verneda	1	2,70	3,20	desc.
Puig St. Andreu	12	1,55	1,90	300-250 aC.
Saus	1	1,96	2,10	425-375 aC.
Saus	2	1,73	2,60	425-375 aC.

Vila Vella	1	2,10	1,82	Desc.
Vila Vella	2	2,10	1,80	Desc.
Vila Vella	3	1,75	1,50	Desc.

Fig. 1.2.3.1. Dimensions i volum de les sitges més ben conservades

Aquestes 15 sitges donen una alçada mitjana de 2,25 i una amplada de 2,18 m. En conseqüència, podem observar un altre cop l'extraordinària similitud entre aquestes dues variables. De fet, llevat de la sija Gall-1 d'Empúries amb una diferència notable, cap de les altres sitges en presenta gaire: 8 sitges entre 0 i 25 cm., 4 entre 26 i 50 cm. 2 entre 51 i 100 i 1, més de 100 cm.

La menys profunda d'aquestes fosses és la 12 del Puig de Sant Andreu (1,55 m.) i la més alta la 1113 d'Empúries (3,40). Per tant, dins els límits establerts per A. Villes (1981, p. 209) en relació a les sitges de la *Champagne* (profunditat mitjana d'entre 1,20 i 3,70 m). Pel que fa al diàmetre, també podem observar una completa coincidència amb els marges proposats per aquest mateix autor en aquesta regió francesa (entre 1 i 3,60 m), ja que el diàmetre més baix pertany a la sitja 3 de la Vila Vella (1,50 m.) i el més gran a les sitges 1113 d'Empúries i 1 de Puig de la Verneda (3,20 m.)

En el conjunt de les 73 sitges que hem esmentat anteriorment, en parlar de la forma, les mitjanes de profunditat i diàmetre màxim es situen en 1,9 i 1,8 m. respectivament. Per tant, podem tornar a observar la similitud entre aquestes dues variables.

És precisament, entre 1,5 i 2 m. de profunditat que trobem el major nombre de sitges. Les profunditats d'entre 2,1 i 2,5 ocupa el segon lloc per nombre de sitges però és el tram de diàmetre màxim d'1 a 1,5 m. el que ocupa el segon lloc amb 22 fosses. No n'hi ha cap per sota del metre i són molt rares les sitges de més de 3 m. d'alçada, sense que se n'hagi documentat cap de 4 m. de profunditat (fig. 1.2.3.2).

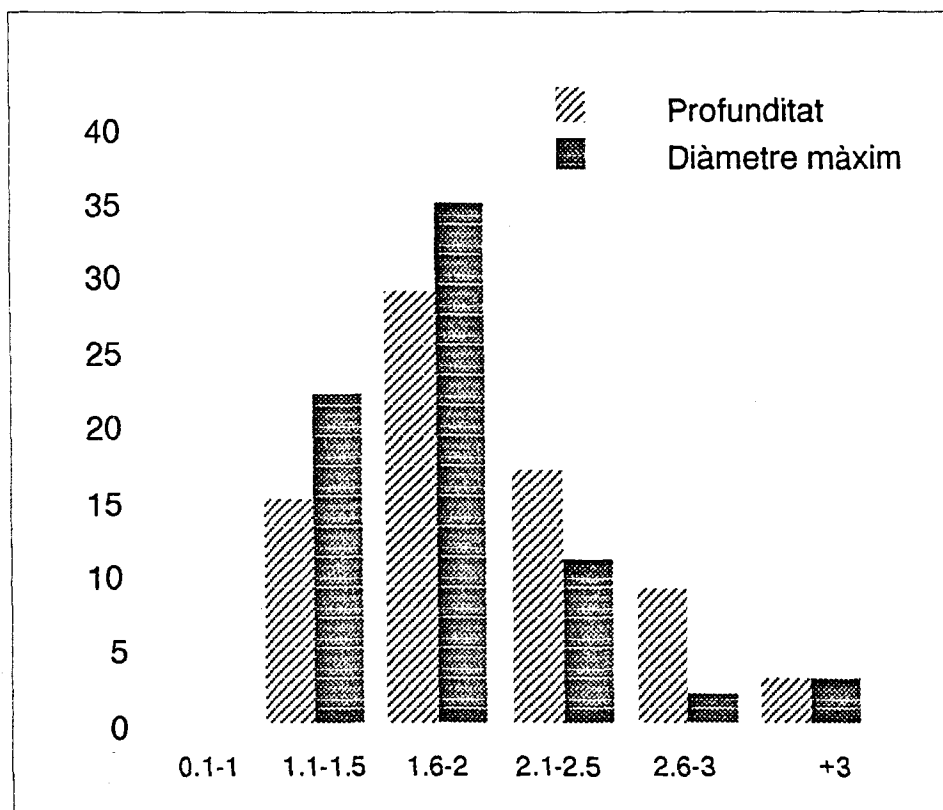


Fig.1.2.3.2. Quantitat de sitges per profunditats i diàmetres màxims en metres

La capacitat d'emmagatzematge de les sitges és força homogènia (Malauradament, totes aquestes dades són molt parcials

per la poca quantitat de sitges on es pot calcular la capacitat, o bé perquè es desconeix la forma o bé perquè no es tenen les dimensions). Així sobre una petita mostra de la capacitat de 65 sitges el 38,46% podia emmagatzemar entre 1.000 i 2.000 kg. i el 24,61% entre 2.000 i 3.000. Per tant, la capacitat d'emmagatzematge es situa en el marc d'una collita d'entre 1,5 i 4 ha. No sembla que es pugui diferenciar capacitats segons la seva funció, la seva situació topogràfica o la seva cronologia, excepte en un grup de tres sitges. Aquestes tres sitges són la 1113 i 2127 d'Empúries i la 2060 dels *Tolegassos*, totes amb capacitat per conservar més de 10 tones de cereals i amb cronologia aproximada a època augustal. No obstant, la seva situació (dues urbanes i una rural) no sembla indicar cap mena de funcionalitat comuna a totes elles. Potser l'única explicació d'aquest fet és un possible augment de la producció en aquesta zona, la qual cosa es veu traduïda en la necessitat d'excavar sitges més grans.

El volum de les diferents sitges dins una mateixa estació rural no és exactament el mateix. A vegades una sitja dobla la capacitat d'una altra del mateix indret. No sabem si això pot ser causat per canvis en l'extensió conreable o en funció de la collita de cereals. El mateix fet el constatem en les sitges dels poblats, on les diferents capacitats no indiquen cap mena d'agrupació poblacional estable en nombre de persones que pogués gaudir del cereal emmagatzemat.

1.2.4. El revestiment

Aquesta possibilitat (últim pas abans de l'emmagatzematge) no ha estat ben documentada. De les 690 sitges del nord-est de Catalunya, tan sols hi ha indicis de la presència d'aquest arrebossat o revestiment en 6 sitges (SJ-100 de *Mas Castellar*, 3 de *Mas Castell*, 146 i 147 del *Puig de Sant Andreu*). Fins i tot, en aquests casos tampoc estariem parlant del mateix tipus de revestiment. En la sitja de *Mas Castellar* estaria format per argila fina, en el *Mas Castell* per una terra endurida i a les del *Puig de Sant Andreu* per una mena de tovots (hem d'esmentar respecte aquestes dues sitges que la notícia és molt incerta). En tot cas, la manca d'utilització general de revestiments ens indica diverses fets:

1. No calia revestiment per emmagatzemar correctament el gra. Aquesta no necessitat es manifesta, fins i tot, en aquelles terrenys menys aptes per a aquest tipus d'emmagatzematge, la qual cosa ens confirma la relativitat de la importància del subsòl.
2. En països humits (com el nord-est de Catalunya) el revestiment d'argila no es devia usar perquè devia fer augmentar els nivells d'humitat del gra, ja alts de per si sols.
3. La constatació dels dos aspectes anteriors suposa l'adquisició d'un conjunt de coneixements anteriors a les primeres sitges ibèriques, ja que les sitges amb revestiment pertanyen a diferents cronologies.

Pel que fa als revestiments en palla, no tenim cap prova de la seva existència excepte els coneguts i esmentats textos clàssics. En tot cas, la seva presència no devia suposar la seva fixació a la paret mitjançant tascons de fusta que haurien deixat (i no ha estat així) petits forats en el perfil de les fosses.

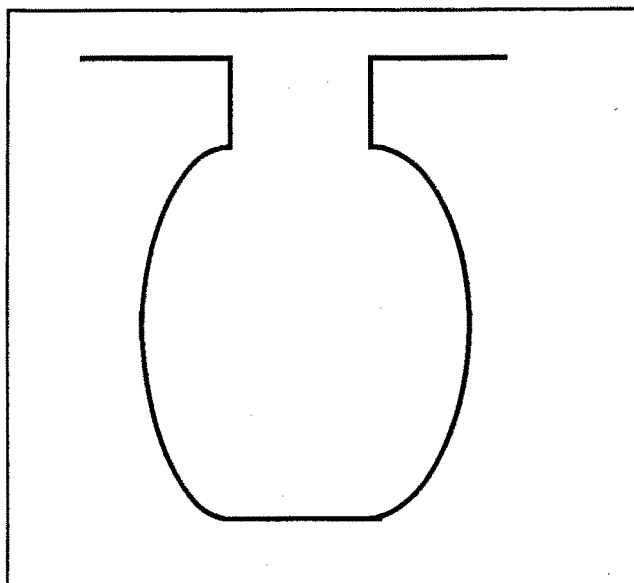


Fig. 1.2.4.1. Forma i dimensions estàndard d'una sitja del nord-est de Catalunya (E. 1:40)

1.3. L'EMMAGATZEMATGE

1.3.1. La tria dels cereals

Fins a l'actualitat no s'ha localitzat cap sitja plena de cereals. Malgrat això, no hi ha cap element per pensar que el producte propi de l'emmagatzematge en sitges no siguin els cereals:

1. La pròpia etimologia de la paraula es relaciona amb els cereals.
2. En molts països les sitges s'usen, exclusivament, per a l'emmagatzematge de cereals.
3. Les fonts clàssiques circumscriuen les sitges a la conservació de cereals.

El que ja no queda tant clar és quin tipus de cereal s'emmagatzemà en sitges. Les fonts clàssiques no senyalen una producció específica per aquesta àrea, excepte la referència d'Estrabó sobre el treball del lli (III,4,8) i el text de Titus Livi (34,9,12), on s'esmenta que en arribar Cató a Empúries el gra es trobava a les eres. La paleocarpologia, per la seva banda, ha permès conèixer algunes de les espècies conreades:

- a) A l'*Illa d'en Reixac* s'ha documentat pel s. VI aC. ordi, espelta, forment, mill i panís, essent l'ordi l'espècie més representada (Castro i Hopf, 1982, p. 103-111).
- b) A *Empúries*, un conjunt de granes del s. V aC, dóna un clar predomini del cereals, sobretot de l'ordi (50% de les mostres) i, en segon lloc, del blat (10%) (Casas et alii, 1995, p. 94)
- c) Al *Puig de Sant Andreu* es determina pel s. III aC. la presència d'ordi, mill, panís, blat, espelta i un exemplar d'*Avena fatua*. De tots aquests cereals sobressurten, pel nombre d'exemplars trobats, l'ordi

i el blat. Aquests cereals estarien complementats pel mill i el panís, cada cop més importants (Buxó, 1987, p. 12-13).

d) Als *Tolegassos* els estrats relacionats amb dipòsits i sitges del s. II aC. donen un predomini dels cereals (70%) sobre el total de les restes analitzades. Dins aquest grup predominava també, clarament, l'ordi per damunt del blat (Casas i altres, 1995, p. 94-95).

Així doncs, sembla que atès que la producció cerealística, almenys des del s. VI fins al s. II aC., deriva cap el conreu de l'ordi, hem de pensar que bona part de les sitges servien per a emmagatzemar aquest producte i que, secundàriament, s'utilitzaven per emmagatzemar altres tipus de cereals, especialment el blat. Excepte que un determinat cereal fos destinat específicament a l'emmagatzematge en sitges i la resta fos conservat mitjançant altres mètodes.

1.3.2. L'emmagatzematge

Ja hem esmentat que un cop triat el blat es devia procedir a l'emmagatzematge. Segons Doyere (1862, p.77 i 99) aquests es devia realitzar vers el mes d'agost. No tenim cap notícia directa sobre el període de l'emmagatzematge del blat en aquesta zona a l'època ibèrica però si que en tenim alguna d'indirecta. Com ja hem esmentat, segons Livi (34,9,12) quan Cató arribà a Hispània l'any 195 aC. els cereals es trobaven a les eres, "*id erat forte tempus anni ut frumentum in areis Hispani haberent*". Per tant, acceptant la possibilitat de que aquesta arribada es produís el mes de juny

(Martinez Gazquez, 1992, p. 58), tindriem una mena de *post quem* per a l'època de l'emmagatzematge que seria en aquest mes i pensem que un *ante quem* en el d'agost ja que en aquest període es produeixen força tempestes que podrien malmetre els cereals que s'han posat a secar.

Un vegada dipositat el gra (desconeixem l'ús d'insecticides a la manera dels utilitzats al nord d'Àfrica i dels esmentats per Philó de Bizanci) es tapava, immediatament, la sitja. Creiem que aquesta tapa no es devia diferenciar massa del tipus descrit per altres zones i moments. Així doncs, la part central devia estar formada per una llosa. Efectivament, en els reompliments d'11 sitges s'han trobat les lloses que podrien haver format part de la coberta d'alguna sitja. Normalment són de forma rodona, tenen un diàmetre reduït (amb un màxim de 0,85 i un mínim de 0,45 cm.) que s'adiu, perfectament, a les mesures que proposavem pel diàmetre de la boca d'una sitja i, finalment, són de naturalesa lítica diferent. Algunes són de pedra calcària, altres són pissares (la majoria). No obstant creiem que el tipus de roca depenia del subsòl de la zona d'emmagatzematge. Desconeixem totalment el segellament de l'entrada però pensem que no devia ser gaire diferent de l'utilitzat en els països magribis i per tant, realitzat amb excrements o fang humitejat.

1.3.3. El període d'emmagatzematge

No es conserven dades escrites ni arqueològiques sobre el període d'emmagatzematge dels cereals en sitges a època ibèrica. No obstant, la conservació de cereals en sitges a la *Cova 120* (Garrotxa)

dins un programa més ampli d'arqueologia experimental ens pot aproximar a les possibilitats reals d'emmagatzematge en sitges d'aquesta zona (Alcalde i Buxó, 1991, p. 87-94). En aquest experiment s'ompliren tres fosses de gra batut i ventat a mà, (pisana, espelta i forment). Es segellaren amb fang humit i es deixaren tancades durant més d'un any (des de finals de l'estiu de l'any 1989 fins a principi de desembre de 1990). Quan s'obriren les sitges, els cereals es conservaven en bones condicions (Buxó i Alcalde, 1991, p. 90).

Així doncs, tot i que aquest emmagatzematge es va produir en un espai cobert, pensem que aquest experiment demostra les excel·lents possibilitats de conservar gra en sitges en aquest territori, durant un període de temps més o menys llarg. Aquest temps no es devia diferenciar massa del que ja hem pogut observar en el període d'emmagatzematge de les sitges del Magrib. En tot cas, aquest devia estar en funció de les necessitats i finalitats del propi gra.

1.3.4. L'obertura d'una sitja

Les dades més pròximes a l'obertura de la sitja són les que ens esmenta Varró (*Rerum rusticarum*, Lib. I, LXIII). “*sub terra qui habent frumentum in iis quos uocant sirus, quod cum periculo introitur recenti apertione, ita ut quibusdam sit interclusa anima, aliquanto post promere, quam aperueris, oportet*”. Per tant, és lògic pensar que abans del buidatge es deixés un temps prudencial per deixar entrar oxigen a l'interior de la sitja. Evidentment, el diferent comportament de l'evolució del gra, segons la seva posició dins la sitja, devia condicionar la seva extracció, tal i com hem comentat en l'apartat introductori a partir de la documentació de J. Vignet (1979, p.216).

1.4. LA PERDURABILITAT D'UNA SITJA I LES REUTILITZACIONS.

Un cop buidada la sitja de gra, la seva reutilització devia dependre del seu estat. La durada d'una sitja és força desconeguda. Els diferents tipus de subsòl i la quantitat de vegades que havia estat utilitzada són els factors que marquen, entre altres, la perdurabilitat d'una sitja. Malauradament, ni les fonts escrites antigues ni els estudis sobre pobles actuals indiquen res en aquest sentit. Per contra, un conjunt de 18 sitges del nord-est de Catalunya ens aporten un *post quem* a la seva construcció que ens ajudarà a intuir el període d'ús d'una sitja.

L'emmagatzematge de cereals en sitges al nord-est de Catalunya

Jaciment	sitja	Cronologia fossa	Cronologia reompliment
Bosc del Congost	2	s. II aC.	125-75 aC.
Bosc del Congost	38	200-150 aC.	200-150 aC.
Bosc del Congost	45	s. II aC.	150-75 aC.
Bosc del Congost	57	s. II aC.	200-75 aC.
Bosc del Congost	86	s. II aC.	200-75 aC.
Bosc del Congost	90	s. II aC.	200-75 aC.
Bosc del Congost	104	s. II aC.	200-75 aC.
Perelada	71	135-100 aC.	135-100 aC.
Perelada	2014	135-100 aC.	135-100 aC.
Perelada	2069	135-100 aC.	135-100 aC.
Perelada	2088	135-100 aC.	135-100 aC.
Perelada	2116	500-400 aC.	500-400 aC.
Perelada	3121	135-100 aC.	135-100 aC.
Perelada	3132	135-100 aC.	135-100 aC.
Perelada	3134	135-100 aC.	135-100 aC.
Perelada	3137	135-100 aC.	135-100 aC.
Sant Sebastià	2049	Mitjans s. III aC.	225-200 aC.

Fig. 1.4.1. Cronologia de la construcció de les sitges del nord-est de Catalunya

En la fig. 1.4.1. podem observar que la data de construcció de les fosses i la data del seu reompliment definitiu coincideixen plenament. En algun cas, com el de la sitja 2049 de *Sant Sebastià de la Guarda* i la 38 del *Bosc del Congost*, aquest període s'ha pogut concretar en una cinquentena d'anys. Aquestes dades coincideixen

perfectament amb el comentari de Varró, segons el qual el blat guardat en una sitja podia conservar-se fins a cinquanta anys i el mill fins a cent. No obstant, pensem que aquests no eren els períodes de conservació del gra. Tot el contrari, el gra devia emmagatzemar-se en períodes no més llargs de 3 o 4 anys i no més curts de mig any-un any (ja hem vist que aquesta eren els períodes d'emmagatzematge en el Marroc). Així doncs, devia ser el desgast provocat per la freqüència d'ús d'una sitja el que devia marcar el seu període de funcionalitat. Aquest període no devia ser inferior als 15 anys. Els experiments realitzats per JP Reynolds (1988, p. 85-136) indiquen un ús en perfectes condicions durant 11-12 anys, en els quals es renovava anualment el gra. Així doncs, el període màxim d'ús d'una sitja devia ser el de 50 anys, que és el temps que indiquen les evidències arqueològiques, el qual alhora coincideix amb les dades donades per M.T. Varró.

Per la fragilitat de les estructures (perill d'esfondrament de la boca, esllavissament de les parets, etc.) les sitges devien ser protegides poc després d'haver-les buidat de gra. No hem pogut constatar en cap cas l'hipòtesi d' A. Villes (1981,p. 211) en la que afirma que les sitges reutilitzables devien omplir-se amb material fàcil d'extreure (sorres), abans del nou període d'emmagatzematge. En canvi sí que s'ha pogut comprovar el que esmenta Simonde (1801, fol.4) sobre la Toscana. El jaciment del *Puig de la Verneda* estava constituït per una sola sitja, totalment buida que tenia la boca tapada per pedres. Per aquesta mateix raó, no tenim la certesa de la cronologia de la sitja però en tot cas, sí que ens sembla prou

clar, que es va deixar buida i es tornà a tapar pensant en la seva reutilització, sigui quina sigui la seva cronologia inicial.

La reutilització d'una sitja comportava, abans de procedir a la deposició dels cereals, el seu acondicionament. Aquest devia consistir en una neteja de la fossa a fi i efecte d'evitar la contaminació del gra a conservar (ja hem observat en l'apartat introductorí la necessitat d'emmagatzemar el gra en perfectes condicions). Com ja hem esmentat, un dels mitjans més utilitzats és la realització d'un foc a l'interior de la sitja per poder fer desaparèixer els fongs i microorganismes de l'interior de la fossa. Amb aquest foc s'haurien cremat algunes llavors de l'anterior emmagatzematge que s'haurien quedat adherides en les parets de la sitja. Aquestes llavors cremades han estat documentades en algunes fosses que malgrat pertànyer al final del neolític antic constitueixen un extraordinari exemple per explicar aquest procés (Buxó, 1987, p. 10-11)

Jaciment	sitja
Ametllers	A
Illa d'en Reixac	3
Mas Castellar	SJ-101
Mas Castellar	26
Olivet d'en Requesens	1
Sant Andreu	59
Sant Andreu	60
Sant Andreu	72
Sant Andreu	118

Fig. 1.4.2. Sitges amb presència d'un foc

Per tant, els focs que a vegades es documenten a les sitges no s'han d'interpretar, necessàriament, com a llars d'un hàbitat enfonsat sinó que es poden interpretar també com el foc realitzat abans de la reutilització d'una sitja, la qual cosa no es devia produir mai, en aquests casos, perquè sinó no s'haguessin documentat aquests focs ja que s'haurien extret abans de l'emmagatzematge.

1.5. L'ABANDONAMENT I COLGAMENT DEFINITIU

Un cop abandonada una sitja com a dipòsit d'emmagatzematge podia restar buida durant un cert temps i omplir-se poc a poc de restes vegetals de l'entorn i terra o roca producte de l'esfondrament de la boca i/o l'esllavissament de les parets. No obstant, només hem documentat 5 fosses on el reompliment de la sitja podria respondre, únicament, a causes naturals com les que acabem d'esmentar. Aquestes fosses són la 3.146 del *Nucli urbà* de Perelada i les 14, 30, 77 i 105 del *Bosc del Congost* que estan omplertes amb materials procedents del propi subsòl sense cap aportació antròpica. En 7 sitges més (18, 29, 40, 48, 57 i 59 del *Bosc del Congost* i 2064 de *Sant Sebastià*) hem pogut documentar que el fons de la sitja era un estrat completament estèril format per les terres del subsòl. Malgrat això, la resta de la fossa estava reomplerta amb material aportat intencionadament per l'home. Així doncs, aquest estrat seria l'evidència del petit període que va restar la sitja oberta abans del seu farciment d'obliteració.

LLevat d'aquestes 12 sitges, la resta, tant les que tenen material d'origen antròpic com les que no en tenen, foren omplertes

amb la intenció voluntària i conscient de tapar o colgar un forat en el terra. Així doncs, aquests reompliments foren realitzats d'un sol cop, com a molt en dos, i no restaren oberts durant un període indefinit de temps com a abocador domèstic o urbà. Aquest fet s'ha pogut documentar, clarament, en algun casos. En les sitges Gall-1 i Gall-2 alguns dels fragments ceràmics d'una sitja encaixa amb altres de l'altra, per tant ambdós fosses foren farcides simultàniament, amb la intenció expressa de tapar-les. Aquest mateix fet, l'hem pogut constatar a les sitges 58 i 74 del *Puig de Sant Andreu*. Finalment, a les sitges 1 i 2 de *Saus*, fragments ceràmics dels estrats inferiors encaixen amb fragments dels estrats superiors, la qual cosa indica en primer lloc, la intencionalitat del farciment i, en segon lloc, que aquest es realitzà d'un sol cop.

Aquests farciments no necessàriament havien d'estar formats per elements d'origen antròpic, com ceràmica, bronze, ferro, etc. En 20 sitges no s'ha documentat cap mena de material i, per tant, el farciment era d'argila, llims, pissarres, rierencs, etc. Elements que varien segons el tipus de subsòl. En alguns casos, a més a més, anaven acompanyades de cendres o carbons. Així doncs, la presència de carbons o cendres no s'ha d'associar a fosses-llars o fosses-forns (Pons, 1984, p. 94) sinó que també es pot relacionar amb el farciment de les sitges d'emmagatzematge. Així doncs, en el reompliment de 85 sitges d'aquest tipus hem pogut documentar la presència de carbons i/o cendres.

La gran majoria (s'ha documentat en 492 sitges) presenta algun tipus de material que acompanya la terra i les pedres del

farciment. El material que predomina és la ceràmica que apareix en 481 sitges. Dins el grup de 150 sitges on s'ha comptabilitzat el total de fragments apareguts, 28 d'elles presenten més de 1.000 fragments, 19 entre 500 i 1.000, 48 d'entre 100 i 500 fragments i 55 entre 1 i 100 fragments. De tot això en podem deduir que el reompliment d'una sitja es caracteritza per la presència d'objectes ceràmics força fragmentats. Per tant, no podríem distingir les fosses de brutícia de les d'emmagatzematge, tal i com afirmava E. Pons (1984, p. 94), pel nivell de fragmentació de la ceràmica. Sitges amb objectes ceràmics sencers n'apareixen en un bon nombre de jaciments (*Puig de Sant Andreu, Bosc del Congost, Mas Castellar, Saus, Empúries*, etc.) al costat de nombrosíssims reompliments amb un alt grau de ceràmica completament fragmentada.

Acompanyant a la ceràmica trobem tot tipus d'elements (fig. 2.5.1.), dels quals en destaquen la fauna, els metalls i els elements constructius, tots ells corrents dins qualsevol estrat arqueològic d'època ibèrica. El 74 % dels reompliments amb material abocat per l'home presenta dos o més tipus d'element però el grup més nombrós de reompliments és el que només s'hi localitza ceràmica (26%). Per tant, el prototipus de reompliment seria aquell on localitzem ceràmica acompanyada d'un o dos elements més, principalment fauna i material de construcció (*tegulae*, tovots, revestiments, etc.).

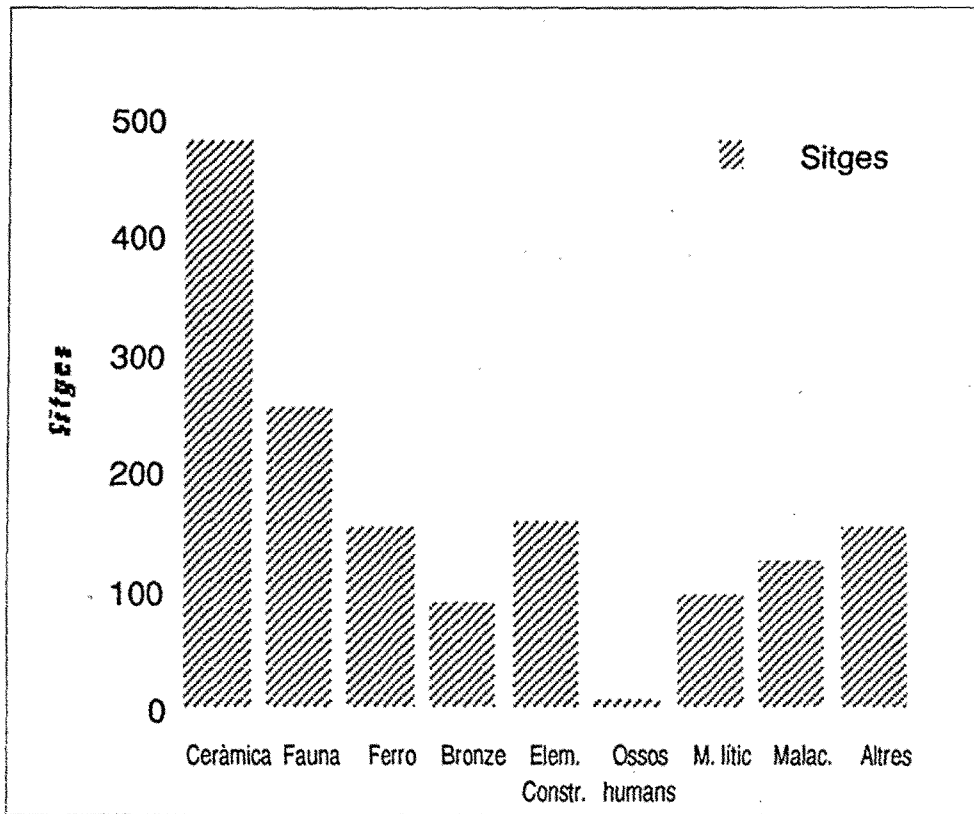


Fig. 2.5.1. Tipus d'objecte que es documenten a les sitges

En 9 casos s'han localitzat restes humanes dins una sitja. En la E-II de *la Quintana* l'esquelet presentava una perfecte connexió anatòmica i en la resta es tracta de parts molt concretes del cos. Per tant, el cas de la sitja de *La Quintana* és una excepció i pel que fa a la resta de 8 casos els hem d'entendre com un abocament més de material dins aquestes sitges. Tot i que no deixa de ser especial, també, el fet que a la sitja 146 del *Puig de Sant Andreu* es van trobar dos cranis perforats amb objectes metàl·lics. Per contra, la localització d'animals sencers no representa cap fet extraordinari ja que s'ha d'entendre com a l'abocament de la resta d'uns animals en un lloc adient per a la seva putrefacció

3. LES FUNCIONS ECONÒMIQUES I SOCIALS DE L'EMMAGATZEMATGE EN SITGES (s. VI-III aC.).

Ja havíem vist en l'apartat de la introducció que les sitges s'imbricaven, com una etapa més, en l'activitat econòmica dels pobles ibers de la zona. D'aquesta manera es relacionaven directament amb les potencialitats cerealístiques d'aquest territori i amb l'intercanvi comercial realitzat a través de les colònies gregues de la costa, la seva adscripció a un poblament determinat i la seva substitució per altres formes d'emmagatzematge, la qual cosa equival a noves formes d'explotació del camp.

La premisa bàsica per entendre les seves funcions és considerar una sitja com a un mitjà excepcional per conservar cereals en grans quantitats durant un llarg període de temps i, alhora, un mitjà costós i altament inadequat per a emmagatzemar en poques quantitats i a curt termini per a usos quotidians o domèstics. Enumeràvem en tres, els objectius que comportaven la necessitat de conservar gra a mig o llarg termini:

1. En primer lloc, les reserves alimentàries de la població, especialment en un moment en el qual ni les tecnologies ni l'explotació del camp podien evitar anys de males collites i, per tant, de fam. P. Garnsey (1988, p. 17) calcula entre un 9,7 i un 15,6%, les probabilitats de males collites d'ordi durant un any en algunes poleis gregues. Aquests percentatges disminueixen considerablement per a dos anys successius, entre un 0,9% i un 2,4%. La reducció considerable devia provocar en conseqüència que

el gra fos renovat anualment o, com a molt, en períodes de dos anys i que la quantitat d'ordi conservada com a reserva alimentària no fos quantiosa.

Entenem com a fet lògic que les sitges destinades a aquesta finalitat devien concentrar-se en llocs on hi havia població. Fins a l'actualitat, no s'ha descobert cap granja indígena anterior al s. II aC. Totes les troballes arqueològiques efectuades a la plana ens identifiquen uns assentaments que estan formats, únicament, per sitges i cabanes construïdes amb materials peribles, que indiquen, segurament, una ocupació de tipus estacional. Potser, la manca de granjes explica la gran quantitat de poblats que localitzem en aquest territori perquè, en realitat, aquests últims no són grans nuclis urbans sinó petits vilatges amb un nivell d'ocupació baixíssim. Per exemple, el poblat de *Puig Castellet* estava format, únicament, per 11 espais arquitectònics entorn una zona oberta i que com esmenten E. Pons i JM. Llorens (1991, p. 109) "*les diferents etapes d'evolució i ampliació de l'espai habitat indiquen que es tracta d'un assentament concebut per a un nombre limitat de persones*". Molts d'aquests assentaments estan topogràficament enturonats. No obstant, es situen al costat mateix del pla. Per tant, devien desenvolupar funcions agrícoles, amb més o menys intensitat segons la zona i l'evolució concreta de cadascun. En conseqüència, les sitges de reserva alimentària devien estar construïdes entorn o dins els poblats o vilatges. Aquest seria el cas, d'alguna de les sitges de *Punta Guíxols, Castell la Fosca, Mas Castellar, Nucli urbà de Perelada, Illa d'en Reixac, Puig de sant Andreu, Vila Vella, Cala Pola, Montbarbat, Plana Basarda, Mas*

Castell i Sant Sebastià de la Guarda. No obstant, la successió d'anys de bones collites devia comportar la renovació del gra ensitjat i en conseqüència, les sitges construïdes per emmagatzemar gra de reserva podien acabar tenint una finalitat última encaminada no cap a la l'alimentació dels poblats sinó vers el comerç. Per això, es molt difícil determinar en aquests moments quin percentatge de sitges de poblat estava destinat al comerç o a la reserva d'aliments.

b) En segon lloc, hi ha les sitges de cereals destinats al comerç. Aquesta funció adquireix una importància especial en una àrea on estan situades les dues úniques colònies gregues que s'han identificat a *Hispania*. Je hem pogut observar com és normalment acceptat que els indígenes de la zona intercanviaven els materials d'importació per productes de la zona, especialment els cereals que s'emmagatzemen en sitges (Rouillard, 1991, p. 213) "*Les allusions des auteurs anciens (Cesar, Guerres Civile, I,60;II,18; Tite-Live XXIX,3,5; XXXIV,9,9; XXXIX,9,12-13) s'eclaircent, en Catalogne, quand on les confronte avec l'importance qu'occupent les silos dans les habitats indigènes*". Hem esmentat anteriorment que aquesta teoria té el seu origen en una reflexió feta per A. Martín (1977b, p. 55) sobre la capacitat d'emmagatzematge de les sitges de *Mas Castellar* de Pontós. No obstant, l'anàlisi particular de cada camp de sitges esdevé importantíssim per copsar la verdadera capacitat cerealística d'aquesta zona. Efectivament, de les 410 sitges en les quals hem pogut determinar la data del seu reompliment, només el 18,78% es anterior al s. III aC. I encara és més reduït el percentatge de sitges (6,09%) que es situarien cronològicament en l'etapa de fundació i consolidació de les colònies gregues de la costa (s. VI-V

aC.) i que haurien emmagatzemat el cereal que justificava, parcialment, la implantació d'aquests centres. Per tant, la producció cerealística d'aquesta zona fou, durant els s. VI i V aC., força limitada, massa com per esdevinir la causa principal de la fundació d'*Emporion* i *Rhode*. És per això, que davant de la limitació dels recursos miners, d'una producció cerealística reduïda i una penetració limitada cap a les terres de l'interior per la Serralada Transversal, l'establiment d'aquestes colònies s'haurà d'explicar per altres hipòtesis i no per la presència de sitges a l'Empordà.

Certament, els indígenes pagaven els objectes importats amb productes del país. Mancats de riqueses minerals, aquests devien estar constituïts per productes agrícoles, especialment cereals que és l'especie vegetal més documentada en les anàlisis carpològiques. Malgrat això, el nivell de l'intercanvi de cereals s'ha de relativitzar, almenys fins al s. III aC. per la poca quantitat de sitges d'aquest moment. En aquest segle s'experimenta un notable creixement en el nombre de sitges (30%). Desconeixem el perquè d'aquest augment però la situació bèl·lica en la qual es troben en el segle III aC. les àrees cerealístiques més importants del Mediterrani occidental (Sicília) podia haver estat un estímul pel creixement econòmic d'aquesta zona i la seva integració en els circuits comercials del s. III aC.

El que és interessant de remarcar és que de les 123 sitges del s. III aC. el 93,49% està concentrat en el *Puig de Sant Andreu*, *Mas Castellar* i el *Bosc del Congost*. Aquesta dada ens pot indicar una verdadera concentració d'excedents entorn d'aquests tres poblats i,

sobretot, entorn el *Puig de Sant Andreu* i el *Mas Castellar de Pontós*. Havíem observat en l'anterior capítol com el moment àlgid de la concentració de sitges es produïa en el *Puig de Sant Andreu* durant la primera meitat del s. III aC. i per extensió durant tot aquest segle. De fet, de les 137 sitges datades al *Puig*, el 65,69% pertanyen a aquest període. Pel que fa a *Mas Castellar*, les sitges del segle III aC. suposen el 71,42%. Per contra, les sitges d'aquest segle, al *Bosc del Congost* només suposen el 19,48%. És a dir, tot i que per nombre de sitges obliterades, el *Bosc del Congost* es situa en tercer lloc (mostra de la seva creixent importància ja que recordem és un poblat que per la seva cronologia no va més enllà de principi del s. V aC.), el seu moment principal no arribarà fins el s. II aC. *Mas Castellar* i el *Puig de Sant Andreu*, dos dels nuclis més antics de la zona, tenen sitges obliterades des del s. VI però no és fins aquest segle III aC. el moment en el qual es produeix una verdadera concentració d'excedents entorn ambdós nuclis. Aquest procés es podria explicar pel fet que a finals del s. IV aC. i a principis del s. III aC. ha cristal·litzat una aristocràcia poderosa que viu en allò que anomenem "edificis singulars" com el de *Mas Castellar* i que es concentra en els poblats més importants: *Puig de Sant Andreu-Illa d'en Reixac*, *Mas Castellar* i, secundàriament, *Sant Julià de Ramis*. És aquesta aristocràcia la que acapara els excedents de producció (sitges) al voltant d'aquests poblats i que utilitza, ja sigui com a reserva d'aliments ja sigui com a dipòsits de cereals per comerciar. Així doncs, si fos certa aquesta interpretació hauríem d'abandonar dos dels plantejaments que han estat la base de la majoria d'estudis socio-econòmics que s'han realitzat sobre aquest territori en època ibèrica: en primer lloc, l'alta capacitat

d'emmagatzematge i de producció abans del s. III aC. i, en segon lloc, l'aspecte comunitari o col·lectiu de l'emmagatzematge en sitges, poc adient a un tipus de societat tant complexa com la que estem analitzant.

c) La tercera finalitat d'aquest tipus d'emmagatzematge és la conservació del gra de llavor, documentat en nombrosos assentaments del Mediterrani. Algunes d'aquestes sitges es podrien situar entorn els poblats però, creiem, que les sitges que més s'adiuen a aquesta finalitat són les que es troben escampades pels camps de conreu però que no estan associades a cap hàbitat permanent i nombrós. És difícil establir l'abast de cadascuna d'aquestes sitges però les altes diferències en la seves capacitats els allunya de variacions en la collita sobre àrees de producció molt homogènies. Per contra, les diferents capacitats es podrien circumscriure a explotacions d'extensió diversa. El que desconeixem és el règim de propietat d'aquestes explotacions, però que potser hauríem de relacionar amb l'aristocràcia que acapara els excedents en els poblats.

Aquest jaciments rurals són relativament petits (mai superen les 4 sitges per a tot un segle), estarien situats enmig dels camps de conreu i es localitzarien entorn els poblats. L'exemple més ben conegut és el de *Mas Castellar* de Pontós com a nucli central i un conjunt d'estacions rurals escampades pel territori del seu voltant: *Mas Nou* (1 sitja), *Olivet d'en Requesens* (4 sitges), *Camp del Pla* (2 sitges), *La Qüestió d'en Solà* (3 sitges) i *Puig Ferrer* (ind.)

3. LES FUNCIONS ECONÒMIQUES I SOCIALS DE L'EMMAGATZEMATGE EN SITGES (s. II-I aC.)

La situació en aquests segles és radicalment diferent de la dels segles anteriors, entre altres coses perquè s'abandonen els poblats més importants del període anterior i amb aixó la concentració d'excedents entorn aquests nuclis. Aquest fet es constata perfectament quan observem que dels 9 jaciments on documentavem sitges del s. III aC., ara passem a les 29 estacions. I també constatem que de 200 sitges que hi ha des del s. VI al s. III aC. es passa a les 210 sitges pel segles II-I aC. És a dir, es produeix un augment de la producció (augment de les sitges) i es produeix una dispersió dels llocs on es concentren els excedents.

Les causes que expliquen aquest augment de la producció són diverses, algunes d'elles difícils de copsar des de l'estudi de les sitges. Malgrat això, les sitges d'Empúries (mai anteriors al s. II aC. i interpretades com a dipòsits de cereals, els quals foren obtinguts com a tribut imposat als pobles indígenes del nord-est de Catalunya) ens aporten alguna d'aquestes causes: la fiscalitat. És a dir, el cobrament de tribut en espècies va contribuir, per necessitat, a augmentar la producció cerealística. En aquest sentit, s'entendria el paper de Sant Julià de Ramis dins d'aquest segle i l'espectacular augment del nombre de sitges del *Bosc del Congost*. La situació de les sitges, al mateix costat del Ter i relativament allunyades del nucli habitat, no indica que aquests dipòsits tinguessin funcions de reserva alimentària. Així doncs, només entendrem l'augment espectacular del nombre de sitges si es relaciona amb el rol d'aquest

poblat i la possible funció de control (fisc) i mercat de cereals d'una zona més o menys àmplia. Així doncs, les sitges tingueren en aquest segle una nova funció, a la qual s'hi adaptaven perfectament degut a les possibilitats d'emmagatzemar a llarg termini grans quantitats de cereals.

Una altra de les característiques d'aquest moment és que es produeix una descentralització important del nombre de sitges. En el s. III aC. el *Puig de Sant Andreu* acaparava el 73,17% de les sitges. Per contra, en el s. II aC. el jaciment amb un nombre més gran de sitges és el del *Bosc del Congost* però només amb un 28,09% de les fosses d'emmagatzematge d'aquest territori. L'augment de la producció i aquesta descentralització impliquen que alguns poblats, com *Castell* passi de 2 sitges del s. IV i III aC. a 16 pel s. II aC. o com el *Nucli urbà* de Perelada que passa de 3 (s. V-III aC.) a 28 (s. II aC.), o *Sant Sebastià de la Guarda* de 3 a 6. Aquesta descentralització de l'emmagatzematge reforça la hipòtesi segons la qual en el s. III aC. es produeix una concentració d'excedents entorn dos o tres grans poblats, *Puig de Sant Andreu-Illa d'en Reixac* i *Mas Castellar de Pontós*). Si aquesta acaparació estava encapçalada per una aristocràcia, la dispersió de les sitges (control d'excedents) del s. II aC. es podria relacionar també amb el desmantellament d'aquesta vella organització social indígena, especialment d'aquests sectors aristòcrates que es concentraven en els poblats suara esmentats, l'abandonament dels quals tindria més sentit en aquest context de canvi. Per contra, tots aquells poblats que fins aquest moment havien actuat com a simples vilatges, amb un rol secundari, en aquest moment s'integren, poc a poc, en un nou

model econòmic. Roma, devia afavorir aquesta integració perquè anava en la direcció dels seus interessos: la introducció en un marc econòmic més ampli de tipus monetari que li permetia posar en el mercat una gran quantitat de productes manufacturats o elaborats procedents d'Itàlia (ceràmica campaniana i vi). Alguns d'aquests poblats desapareixaran en el tombant del s. II al I aC. però molts continuaran sota formes encara poc precises, en altres indrets molt propers però sota una clara solució de continuïtat. Per exemple, *Sant Sebastià de la Guarda* s'abandona però s'ocupa la cala i el petit pla de *LLafranc*; *Sant Julià de Ramis* s'abandona però es funda *Gerunda*; *Castell la Fosca* continua habitat fins almenys meitat del s. I dC. Altres poblats, com el *Nucli urbà* de Perelada o *Vila Vella* de Tossa s'abandonen però alguna mena de població, en el mateix lloc o molt a prop, devia continuar-hi present perquè en època medieval es torna a documentar perfectament la seva ocupació.

Per tant, les sitges d'aquests poblats continuen funcionant com a reserves de comerç o reserva d'aliments, funcions a les quals s'hi podria afegir la de tribut però la paulatina integració en una economia com la que està imposant Roma provoca l'abandonament d'un tipus de dipòsit pensat més per emmagatzemar grans quantitats a llarg termini que no per efectuar intercanvis freqüents en el marc d'una economia de tipus monetari. És per això que s'imposen els *dolia* o el graners, no només per una simple qüestió d'assimilació o influència cultural sinó perquè és un contenidor molt més adaptat a la nova realitat econòmica.

El canvi que s'està produint en aquest moment afectà també els assentaments rurals. Si fins aquest moment no hi havien granges indígenes en el s. II-I aC. aquestes comencen a sorgir: *Can Pons*, *Casa del Racó* o *els Tolegassos*. Són estructures modestes, petites però totalment innovadores respecte el període anterior perquè combinen elements de tradició indígena, com les sitges que deuen continuar exercint les mateixes funcions que abans, amb elements de tradició itàlica, com per exemple els *dolia* o forns (com per ex. a *Fontudana*, *Can Roser*, *Camí del Pla*). El sorgiment d'aquest tipus d'establiment s'explica per la desintegració de l'estructura socio-política indígena que Roma ha imposat o induït i per la nova orientació econòmica. És a dir, en aquest moment s'està portant a terme una nova forma d'explotar el territori. És en aquest nou model que prenen importància aquestes granges que s'aniran articulant al voltant de les ciutats romanes que es funden a partir d'aquest moment. Aquest procés s'efectuarà durant tot el s. II aC. i en bona part del s. I aC. i hi participaran elements indígenes, com demostra la continuïtat en la cultura material, al costat d'elements-assentaments itàlics, com l'*Olivet d'en Pujol*. Per tant, les sitges, com a part d'un tot, s'integren en aquest nova forma d'explotació del camp fins que arriba un moment en el qual la seva funció ja no s'adapta a les noves necessitats. Pensem que aquest moment arriba a època augustal o primers anys del s. I dC. En aquest moment s'obliteren sitges d'una manera definitiva als *Tolegassos* o als *Ametllers* de Tossa amb una clara solució de continuïtat amb les vil·les que s'hi superposaran estratigràficament. Aquesta mateixa relació-continuïtat, encara que no tant evident, és la que devien tenir les sitges i la vil·la de la *Quintana* de Cervià de Ter o la fase I i

la II de la *Casa del Racó*. Aquesta continuïtat també es devia manifestar en els camps de sitges de *Can Figa*, *Fontudana* o *l'Olivet d'en Requesens*, on la presència de material baix imperial només s'explica per la continuïtat d'ocupació, en un clar paral·lel al cas molt ben documentat dels *Tolegassos*.

Les sitges, amb una clara adaptació al model econòmic indígena, poc precís encara, s'abandonaran poc a poc, des de final del s. II a final del s. I aC. o primers anys del s. I dC. quan documenten la darrera gran fase d'obliteracions. A partir d'aquest moment, aquest tipus de dipòsit es mantindrà potser com a una pervivència de la societat indígena, potser amb una altra funció que desconeixem. En tot cas, la seva funció o importància econòmica es pot considerar ja del tot marginal. Precisament, és a partir d'aquest moment quan els assentaments indígenes passen a un segon pla i es construeixen les grans vil·les (com *Vilauba* o els *Tolegassos*), les quals simbolitzen l'inici d'una altra etapa ben diferent a l'anterior.

CONCLUSIONS

Una sitja és una cavitat subterrània destinada a emmagatzemar la collita, especialment de cereals. Amb el manteniment d'unes condicions ideals de temperatura i humitat (fàcils d'aconseguir), els cereals s'hi poden conservar durant un llarg període de temps, que segons Varró arribaria als 50 anys. Aquestes excepcionals possibilitats han comportat que l'emmagatzematge en sitges hagi estat un dels mètodes de conservació de cereals a llarg termini més utilitzat en les societats pre-industrials de tot el món.

La sitja estàndard del nord-est de Catalunya seria aquella que estaria excavada a l'argila, no portaria revestiment i tindria la boca en forma de tub, de 0,77 m. de diàmetre màxim per 0,42 de profunditat. El perfil seria de tipus concau, amb el diàmetre màxim situat en el terç central de la sitja, i un fons indistintament còncau o pla. La profunditat i el diàmetre màxim es situarien entre 1,75 i 2 m., amb un marge de diferència reduïdíssim entre ambdues mesures. La capacitat resultant d'aquestes dimensions es situaria entre 1 i 3 tones de cereals, que en termes estàndards de producció seria el resultat de la collita d'una extensió d'entre 1,5 i 4 hectàrees de terreny.

Segons els exemples de països nord-africans, les fosses devien conservar el gra en períodes no més curts de mig any-un any i no més llargs de tres anys. Un cop utilitzada la sitja diverses vegades en un marge de temps que no creiem que superés els 50 anys, la fossa s'obliterava. El reompliment d'una sitja era un acte

completament voluntari de tancar un forat en la superfície del terreny. Això es pot deure a múltiples causes: reformes urbanístiques com les de *Castell*, *Empúries* o *Puig de Sant Andreu*; abandonaments de l'estació com els *Bordegassos*, *Saus*, etc. o simplement l'abandonament d'aquest sistema d'emmagatzematge com en els *Tolegassos* a època augustal. Aquests reompliments es realitzaven d'un sol cop, algunes vegades amb dos, i s'utilitzava principalment la terra del mateix indret per omplir la sitja. Amb aquest farciment s'hi acompanyaven altres elements com cendres, carbons o pedres i també material ceràmic acompanyat d'altres materials, sobretot fauna o material de construcció. Aquest material es caracteritza pel seu alt nivell de fragmentació però també es possible que en algunes sitges apareixin materials sencers o quasi sencers.

És aquest l'aspecte que més ha interessat de les sitges des del punt de vista de l'estudi arqueològic: estrats tancats, de cronologia precisa i amb objectes a vegades força complets. Per tot plegat, la localització d'algun objecte votiu (sencer o no), de granes carbonitzades, d'animals o restes humanes, d'eines agrícoles o armes en el reompliment d'una sitja no significa que aquest sigui el farcit d'una sitja votiva sinó que, com hem vist, tots aquests aspectes s'emmarquen dins l'acte d'abandonament definitiu i intencionat d'una sitja d'emmagatzematge de cereals.

El territori del nord-est català s'ha caracteritzat per la freqüent troballa d'aquest tipus de dipòsit en contextos històrics que van des del Neolític fins a l'antiguitat tardana. Dins aquest llarg

període de temps destaca el seu ús en època ibèrica. Aquest fet ha servit per definir aquesta àrea com a cerealística, amb possibilitats clares d'exportació a través de les colònies gregues de la costa. A partir del segle II aC. conjuntament amb la desintegració de la societat indígena s'hauria abandonat l'emmagatzematge en sitges i s'haurien assimilats altres mètodes típicament itàlics, com els *dolia* o els graners.

L'estudi de tots els camps de sitges del nord-est de Catalunya i de cadascuna de les sitges que els conformen aporta noves dades a les hipòtesis suara esmentades. La dada més significativa és que els grans camps de sitges (*Puig de Sant Andreu, Mas Castellar, Bosc del Congost, Castell, Punta Guíxols, etc.*) es troben associats topogràficament i urbanística als poblats. Per tant, exclosos els usos domèstics d'una sitja per la impossibilitat de tancar i obrir-la ja que es faria malbé el gra amb l'entrada d'aire, el cereal ensitjat tindria funcions de reserva alimentària o de producte comercial. Malgrat que no es poden diferenciar agrupacions espaials en aquests camps de sitges pensem que les sitges no eren d'ús col·lectiu o comunitari. Ans el contrari, creiem que les sitges es poden relacionar amb l'aristocràcia indígena que viuria en els poblats més grans. Per contra, els camps de sitges escampats per tot el territori serien dipòsits de gra de llavor, associats a petitíssims assentaments estacionals relacionats amb la sembra i la recol·lecció i que dependrien d'un poblat central. El cas més clar seria el de Mas Castellar com a poblat central i un conjunt de camps de sitges al seu voltant (*Mas Nou, Fontudana, Olivet d'en Requesens, Qüestió d'en Solà, Camp del pla, Puig Ferrer.*).

Contràriament al que hom podia creure, és durant el s. II i I aC. quan les sitges són més utilitzades. El nivell de producció, per la quantitat de sitges trobades, en el s. VI devia ser molt baix. Per tant, aquest factor deixa de tenir validesa per explicar la instal·lació a la costa d'*Emporion* i *Rhode*. És, paral·lelament al creixement dels poblats indigets que augmenta el nombre de sitges, en un moment àlgid en el s. III aC.

Relacionat amb el domini Romà de la zona es produeix un creixement espectacular del nombre de sitges i una dispersió dels nuclis d'emmagatzematge. Ara són més els poblats amb sitges i desapareixen els grans centres de control d'excedents del període anterior (*Puig de Sant Andreu* i *Mas Castellar*). Alguns poblats, com el de Sant Julià de Ramis i el seu camp de sitges (*Bosc del Congost*) experimenten un creixement espectacular. Aquest creixement es pot relacionar amb un augment de la producció i amb la fiscalitat romana a la zona. És precisament, la recaptació i emmagatzematge per a usos militars el que explicaria la localització de sitges al voltant del *praesidium* d'Empúries. Al camp es comencen a trobar assentaments nous que combinen elements de tradició itàlica amb elements indígenes com les sitges. Aquestes assentaments, a partir de final del s. II i principi del s. I aC. s'articulen al voltant de les ciutats romanes com Empúries i *Gerunda*, donant lloc a una situació econòmica radicalment nova en relació al període anterior. Poc a poc les sitges es van abandonant, per ser una mitjà de conservació d'aliments poc apte als nous temps, fins que a època augustal desapareixen gairebé del tot.

Procedència de làmines

- p. 186 (dalt): (Aquilué i altres, 1984). (baix): (Nolla i Casas, 1984)
- p. 187: (Aquilué, 1992)
- p. 188 (Gall-1): (Aquilué i altres, 1984)
- p. 188 (1113): (Aquilué, 1992)
- p. 188 (2127): (Aquilué i altres, 1994)
- p. 196: (LLinàs i altres, 1991)
- p. 209: (Pons, 1993)
- p. 210 (sitges 15, 25, 26, 27): (Martín, 1977c)
- p. 210 (sitges 100, 101, 102, 103): (Pons, 1993)
- p. 220: (Casas, 1985)
- p. 236: (Casas, 1992)
- p. 237: (Casas, Soler i Turon, en premsa)
- p. 243: (Casas, 1991)
- p. 244: (Casas, 1989)
- p. 259-260: (LLinàs, 1993)
- p. 261-262 (LLinàs, 1995)
- p. 269: (Pons, 1984)
- p. 280: (Nolla, Esteva, Aicart, 1989)
- p. 305, 306, 307, 308 309: (Martín, 1978)
- p. 310: (Oliva, 1965-1966)
- p. 326: (Casas i altres, 1995)
- p. 330: dibuix J. Sagrera
- p. 343, 344, 345, 346, 347, 348: (Soler, 1973)
- p. 416: (Lopez, 1991)
- P. 419-420: Dibuix M. Zuchitello

FONTS HISTÒRIQUES

Aviè,RF. *Ora Maritima*. Fundació Bernat Metge. Traduït per P. Villalba. Barcelona, 1986.

Capitulari Regum Francorum, (1883). Denuo edidit A. Boretius. hannoverae, 1883. vol. 1.

Cartulari de Sant Cugat del Vallès. Publicat per Rius i Serra, Tom. 1-3. Centro Superior de Investigaciones Científicas. Barcelona, 1945-1947.

Cató,MP. *De agri cultura*. Fundació Bernat Metge. Edició i traducció de Mn. Salvador Galmés. Barcelona, 1927

Cèsar, C.J. *Bellum Africum*. Fundació Bernat Metge. Text revisat i traduït per Joaquim Icart. Barcelona, 1968.

Ciceró,M.T. *In C. Verrem. Actio secunda. de Praetura Siciliensi*. Fundació Bernat Metge. Text revisat per J. Vergés i traduït per LL. Riber. Barcelona, 1950.

Esteve de Bizanci. *Ethnica*. *Fontes Hispaniae Antiquae*, fasc. VIII. Coord. per R Crossa. Universitat de Barcelona. Barcelona, 1959

Estrabó. *Geographia*. *Fontes Hispaniae Antiquae*, fasc. VI. Coord. per A. Schulten. Universitat de Barcelona. Barcelona, 1952.

LLull, R. *Llibre de contemplació en Déu*. Ed. Lul.liana, 7 vols. Palma de Mallorca, 1906-1914.

LLull,R. *Blanquerna o Llibre d'Evast e Blanquerna*. Ed. Lul.liana. Palma de Mallorca, 1914.

Philó de Bizanci. *Syntaxe mecanique*. Garlan,Y. *Recherches de poliorcétique grecque*. Bibliothèque de l'École Française d'Athènes et de Rome. París, 1974.

Plini, C. *Naturalis Historia*. Ed. Carolus Mayhoff. Editio. Stereotypa editiones. Stuttgart, 1967.

Ptolomeu, C. *Geographiké Hyphigesis*, *Fontes Hispaniae Antiquae*, fsc. VII. Coordinat per V. Bejarano. Universitat de Barcelona. Barcelona, 1987.

Titus Livi. *Ab urbe Condita*. Martinez Gazquez, J. *La campaña de Catón en Hispania*. *Aurea Saecula*, 7. Universitat de Barcelona. Barcelona, 1992

Varró, M.T. *Rerum rusticarum*. Fundació Bernat Metge. Traducció de Mn. Salvador Galmès. Barcelona, 1928.

BIBLIOGRAFIA

Adrian,J., Dracon,R. i Gast,M. (1979) Caractéristiques biochimiques d'un grain de sorgho conservé pendant cinq ans dans un silo souterrain au Yémen. Les techniques de conservation des grains a long terme, vol.1. Editions du CNRS. Paris, 1979. p.41-47.

Adroher,A, Pons, E. i Ruiz de Arbulo,J. (1993) "El yacimiento de Mas Castellar de Pontós y el comercio del cereal ibérico en la zona de Emporion y Rhode (ss. IV-II a.C.)". Archivo Español de Arqueología, 66. Centro Superior de Investigaciones Científicas. Departamento de Historia Antigua y Arqueología. Madrid, 1993. p. 31-70.

Adroher i altres (1992). "La campanya de 1991 a Mas Castellar-Pontós: un exemple de prospecció arqueològica". Primeres Jornades d'Arqueologia de les Comarques de Girona. Sant Feliu de Guíxols, 1992. p. 44-51.

Aicart,F. (1990) "L'espoliació de Plana Basarda". El Carrilet, núm. 21. Sant Feliu de Guíxols, 1990, p. 12-13.

Alcalde i Buxó (1991) "Experimentació d'emmagatzematge i explotació de Triticum dicoccum Sch. a la vall del Llierca (La Garrotxa)". Cypsela, IX. Ed. Centre d'Investigacions Arqueològiques de Girona. Girona, 1991. p. 87-94.

Alcover,MA. i Moll,F de B. (1959) Diccionari Català-Valencià-Balear. Palma de Mallorca, 1959.

Almagro,M. (1940) "Las excavaciones de Ampurias". Ampurias,2. Ed. Diputació de Barcelona. Barcelona, 1940. p. 170-173.

Chinchilla,J. i Merino,J. (1991). Camí de Puigpalter. Memòria d'excavació. Girona, 1991. (Inèdita).

Amouretti, MC. (1986) *Le pain et l'huile dans la Grèce antique. De l'araire au moulin.* Annales Littéraires de l'Université de Besançon. Paris, 1986.

André, J. (1981) *L'alimentation et la cuisine a Rome.* Ed. Les belles Lettres. Paris, 1981.

Aquilué, J. (1984) "Las reformas augusteas y su repercusión en los asentamientos urbanos del nordeste peninsular". *Arqueologia espacial. Coloquio sobre distribución y relaciones entre asentamientos*, vol. 5. Teruel, 1984. p. 95-113.

Aquilué, J. (1992) *Memòria de la intervenció arqueològica efectuada l'any 1992 al fòrum romà d'Empúries.* L'Escala, Alt Empordà, 1992. (Inèdita).

Aquilué, J., Mar, R., Nolla, JMa., Ruiz de Arbulo, J. & Sanmartí, E. (1984). *El Forum romà d'Empúries. Una aproximació arqueològica al procés històric de la romanització al nord-est de la Península Ibèrica.* Monografies emporitanes, VI. Ed. Diputació de Barcelona. Barcelona, 1984

Aquilué, J., Castanyer, P., Santos, M. i Tremoleda, J., (1994) *Informe sobre la intervenció arqueològica realitzada en el sector occidental del fòrum romà d'Empúries durant el 48è Curs d'Arqueologia d'Empúries.* L'Escala, 1994. (Inèdit).

Arasa, F. (1995) *Territori i poblament en època romana a les comarques septentrionals del litoral Valencià.* Tesi doctoral. Universitat de València. València, 1995. (Inèdita)

Arteaga, Padró i Sanmartí, E. (1976-1978). "El factor fenici a les costes catalanes i el Golf de Lió". *Els pobles pre-romans del Pirineu. 2on Col.loqui d'Arqueologia de Puigcerdà 1976.* Puigcerdà, 1978. p. 129-135.

Aubet, ME. (1987) Tiro y las colonias fenicias de occidente. Ed. Bellaterra. Barcelona, 1987.

Ayoub,A. (1985) "Les moyens de conservation des produits agricoles dans les nord-oest de la Jordanie actuelle". Les techniques de conservation des grains à long terme. Vol.3, fsc.1 Ed. CNRS. París, 1985. p. 155-169.

Badia, J. (1977) L'arquitectura medieval de l'Empordà. Vol. 1, Baix Empordà. Diputació de Girona. Girona, 1977.

Badia,J. (1978a) L'arquitectura medieval de l'Empordà. Vol.II-A, Alt Empordà (Agullana-Perelada). Diputació de Girona. Girona, 1978.

Badia, J. (1978b) L'arquitectura medieval de l'Empordà. Vol. II-B (Pont de Molins- Vilaür). Diputació de Girona. Girona, 1978.

Badia,J. Bolós, O. de i Puigdevall, M. (1992) "Alt i Baix Empordà". Gran Geografia Comarcal de Catalunya. Ed. Enciclopèdia Catalana. Barcelona, 1992.

Bagué,E. Carreras,S. i Gutierrez,O. (1991) Cassà de la Selva. Quaderns de la Revista de Girona. Ed. Diputació de Girona. Girona, 1991.

Balari,J. (1897). Diccionario Balari. Inventario lexicológico de la lengua catalana. Barcelona, 1897.

Barti,A. i Plana,R. (1989a) "Noves aportacions a l'estudi del jaciment romà de LLafranc". Cypsela, VII. CIAG. Girona, 1989. pp. 137-146

Barti,A. i Plana,R. (1989b) "Sant Sebastià i LLafranc: dos exemples de poblament antic al terme de Palafrugell". Palacio Frugelli,1. Palafrugell, 36-44..

Bassols, M i altres (1960) *Glossarium Medievae Latinitatis Cataloniae*, voces documentadas en fuentes catalanas del año 800 al 1.100. Ed. Universitat de Barcelona. Barcelona, 1960

Batista,R.,López,A & Zuchitello,M. (1980) *Noves aportacions al coneixement de la vil.la romana dels Ametllers (Tossa)*. Quaderns d'Estudis Tossencs,1. Ed. Ajuntament de Tossa de Mar. Tossa de Mar, 1981.

Bendala,M., Fernández,C., Fuentes,A. i Abad,L. (1987) "Aproximación al urbanismo prerromano y a los fenómenos de transición y de potenciación tras la conquista". *Los asentamientos ibéricos ante la romanización*. Ed. Ministerio de Cultura, Madrid, 1987, p. 121-140.

Brugada,J. (1991) *Armes de ferro del Museu Monogràfic d'Empúries*. Treball de Recerca dels cursos de doctorat de la UAB. Girona, 1991. (Inèdit)

Burch, J. i Nolla,JMa (en premsa). "Gerunda i els aussetans. Una qüestió recurrent". *Annals de l'Institut d'Estudis Gironins*, en premsa. Girona.

Burch,J. i Nolla,JM (en premsa) "Nuevas aportaciones a la romanización del nordeste peninsular". *XXX Congreso nacional de Arqueología*.Elx.

Burch,J. i Sagrera,J. (1994) "Excavacions arqueològiques durant l'any 1993 al poblament ibèric de Sant Julià de Ramis". *Segones Jornades d'Arqueologia de les Comarques de Girona*. Torroella de Montgrí, 1994. p. 63-71.

Burch,J i Sagrera,J. (en premsa) "Un abocador ceràmic al Gironès". *Cypsela*, XI. Girona.

Burch,J., Carrascal,C., Casellas,LL.E., Merino,J. i Navarro,N. (1992) "Excavacions arqueològiques en el traçat de la variant de la carretera Nacional II al seu pas per Girona". *Primeres Jornades*

Arqueologia de les Comarques de Girona. Sant Feliu de Guíxols, 1992. p. 60-70

Burch,J., Carrascal,C., Merino,J. i Navarro,N. (1994) "La vil.la romana de la casa del Racó". *Annals de l'Institut d'estudis Gironins*, XXXIII. Ed. Institut d'Estudis Gironins. Girona, 1994. p. 123-138.

Burch,J., Carrascal,C., Merino,J. i Navarro,N. (en premsa) "L'emmagatzematge en sitges al pla de Girona. L'exemple del Bosc del Congost". *Excavacions arqueològiques a Sant Julià de Ramis, 1991-1994*". Girona.

Buxó,R. (1987) "Adopción de la agricultura en el nordeste de Catalunya". *Revista de Arqueologia*, núm. 80. Zugarto Ediciones. Madrid, 1987. p. 7-15.

Caner,P. (1949) "Calonge arqueològic". *Anales del Instituto de Estudios Gerundenses*, vol IV. Ed. Institut d'Estudis Gironins. Girona, 1949, p. 311-317

Caner,P. (1956-57) "Nuevos hallazgos arqueológicos calongenses". *Anales del I.E.G.*, vol XI. Girona, 1956-57. p. 265-268.

Cantarell,I. i Estrada,J. (1987) "La vil.la romano-republicana de Can Massot (Montmeló) i el seu camp de sitges" *Jornades Internacionals d'Arqueologia Romana. De les estructures indígenes a l'organització provincial romana de la Hispània Citerior*. Granollers, 1987, p. 176-179.

Carandini, A. i De Settis,G. (1979) *Schiavi e padroni nell'Etruria Romana*. Roma, 1979

Carreras, F. (1917). *Miscel.lania Historica Catalana*, vol. 2. Barcelona, 1917.

Casas,J. (1979) **La ceràmica campaniana del poblat ibèric de Castell (La Fosca, Palamós)**. Tesi de LLicenciatura. Universitat Autònoma de Barcelona. Bellaterra, 1979. (Inèdita)

Casas,J. (1980a) "L'estació romana del Camp del Bosquet, (Camallera, Alt Empordà) I L'Aljub". *Revista de Girona*, 91. Girona, 1980. p. 77-82.

Casas,J. (1980b) "L'estació romana del Camp del Bosquet (Camallera, Alt Empordà). II, les àmfores". *Revista de Girona*, 93. Girona, 1980. p. 275-284.

Casas,J. (1981) "L'estació romana del Camp del Bosquet (Camallera, Alt Empordà). III, el fossat". *Revista de Girona*, 94. Girona, 1981. p. 37-44.

Casas,J. (1982)"La tomba de la Clota Grossa (L'Escala, Alt Empordà)". *Cypsela*,IV. Ed. CIAG. Girona, 1982. p. 157-164

Casas, J. (1985)"Descoberta de dues sitges ibèriques a Saus". *Cypsela*, V. Ed. CIAG. Girona, 1985.p. 89-106.

Casas,J. (1990) **L'Olivet d'en Pujol i els Tolegassos**. Sèrie monogràfica, 9. Ed. Centre d'Investigacions Arqueològiques de Girona. Girona, 1990.

Casas,J. (1991) **La vil·la romana dels Tolegassos i el poblament rural d'època romana en el rerapaís emporità**. Vol I i II. Tesi de Doctorat. Universitat Autònoma de Barcelona. Bellaterra, 1991. (Inèdita)

Casas,J. (1992) "Tolegassos (Viladamat, Alt Empordà). campanya de 1991. **Primeres Jornades d'Arqueologia de les Comarques de Girona**. Sant Feliu de Guíxols, 1992. p. 112-116.

Casas,J.,Merino,J. i Soler,V. (1991) "El poblat ibèric de Planells i les sitges dels Bordegassos, (Sant Mori-Vilopriu)". *Rev. Cypsela*,IX.

Ed. Centre d'Investigacions Arqueològiques de Girona. Girona, 1991.p. 121-140.

Casas,J., Soler,V. i Turon,J. (en premsa) "Les sitges dels Tolegassos. Aspectes de la fase republicana del jaciment". Cypsela, XI. Girona.

Casas,J.,Castanyer,P.,Nolla,JMa i Tremoleda,J. (1993) Ceràmiques comunes i de producció local d'època romana. I. Materials augustals i alto-imperials a les comarques orientals de Girona. Ed. Centre d'Investigacions Arqueològiques de Girona, Sèrie Monogràfica, núm, 12. Girona, 1993.

Casas,J.,Castanyer,P.,Nolla,JMa i Tremoleda,J. (1995) El món rual d'època romana a Catalunya. L'exemple del nord-est. Ed. Centre d'Investigacions Arqueològiques de Girona, Sèrie Monogràfica, núm, 15. Girona, 1995.

Castanyer,P i Roure,A. (1985) "Porqueres: noves aportacions a la seva periodització partint de l'estudi ceràmic". Quaderns del Centre d'Estudis Comarcals de Banyoles, Homenatge al Dr. Josep Maria Corominas, vol II. Banyoles, 1985. p. 175-187.

Castanyer,P i Tremoleda,J. (1991) " Campanya de prospecció al terme de Fontcoberta (1988)". Cypsela, IX. Centre d'Investigacions Arqueològiques de Girona. Girona, 1991. p. 227-232.

Castanyer,P, Roure,A. i Tremoleda,J. (1987) "Les sitges de Cervià de Ter en el context de la romanització". Jornades Internacionals d'Arqueologia romana. De les estructures indígenes a l'organització provincial romana de la Hispània Citerior.Granollers, 1987. pp. 187-194.

Castro,Z. i Hopf, M. (1982) "Estudio de restos vegetales en el poblado protohistórico Illa d'en Reixach (Ullastret, Gerona)". Cypsela, IV. Ed. Centre d'Investigacions Arqueològiques de Girona. Girona, 1982. p. 103-112.

Corominas,J. (1987) **Diccionari etimològic i complementari de la llengua catalana**. Curial, Edicions Catalanes. Barcelona, 1987.

Corominas,J i Pascual,JA. (1974) **Diccionario crítico etimológico castellano e hispánico**. Ed. Gredos. Madrid. 1974.

Cura-Morera,M. i Sanchez,E. (1987) "Un poble pre-romà mal conegut. Els Bergusi o Bergistani de l'interior de Catalunya. Estat de la qüestió històrica i arqueològica". **Jornades Internacionals d'Arqueologia romana. De les estructures indígenes a l'organització provincial romana de la Hispània Citerior**. Granollers, 1987. p. 5-12

Darembert,M.M.CH. i Saglio,D.M. (1877-1919) **Dictionnaire des antiquités grecques et romaines**. Librairie hachette et Ca. París, 1877-1919.

De Martino,F. (1984) "Ancora sulla produzione di cereali in Roma arcaica".**La Parola del Passato**, 217. 1984, p. 241-163.

Domenech,J. (1984) "La petita història de l'arqueologia a Lloret de Mar". **El recinte fortificat ibèric de Puig Castellet**. Ed. Servei Tècnic d'Investigacions Arqueològiques, sèrie monogràfica,3. Girona, 1981,p. 16-27.

Dominguez,A (1986) "La función económica de la ciudad griega de Emporion". **Els pobles pre-romans del Pirineu. VI Col·loqui d'Arqueologia de Puigcerdà 1986**. Puigcerdà, 1986. p. 193-199.

Doyère,L. (1862) **Conservation des grains par l'ensilage**. Ed. Guillaumin & Cie. París, 1862.

DD.AA (1985) **Història Natural dels Països Catalans. Recursos geològics i sòl**. Coord. per D. Serrat. Ed. Enciclopèdia catalana. Barcelona, 1985

DD.AA. (1991) "El Gironès, la Selva i la Garrotxa". **Gran Geografia Comarcal de Catalunya**. Ed. Enciclopèdia Catalana. Barcelona, 1991.

Font ,G., Mateu,J., Pujades,S., Rueda,JM. i Tura,J. (1994) "Can Pons (Arbúcies), aportació al coneixement del poblament antic del Montseny". **Segones Jornades d'Arqueologia de les Comarques de Girona**. Torroella de Montgrí, 1994. p.83-86.

Foxhall L. i Forbes,HA. (1982) "Sitometria: The Role of Grains as Staple Food in Classical Antiquity". **Chiron**, XII. 1982, p. 41-90

Gallet de Santerre,H. (1980) **Enserune. Les silos de la terrasse Est**. París, 1980.

Gallo,L. (1984) **Alimentazione e demografia della Grecia antica**. Salerno, 1984.

Garcia,D. (1987) "Observations sur la production et le commerce des céréales en Languedoc méditerranéen durant l'Age du Fer: les formes de stockage des grains". **Revue Archéologique de Narbonnaise** 20. p. 43-98.

Garcia,J. i Zamora,D. (1993) "La vall de Cabrera de Mar. Un model d'ocupació del territori a la Laietània ibèrica. **Revista Laietania. Estudis d'història i arqueologia del Maresme**, 8. Mataró, 1993, p. 147-162

Garlan,Y. (1974) **Recherches de poliorcétique grecque**. Bibliothèque de l'École Française d'Athènes et de Rome. París, 1974.

Garnsey,P. (1988). **Famine and Food Supply in the Graeco-Roman World. Responses to Risk and Crisis**. Cambridge University Press. Cambridge, 1988.

Garolla,C.V. i Lavallée,P. (1930) Cereales. Normas generales de cultivo, vol.I. Enciclopedia Agrícola. Salvat Editores. Barcelona, 1930.

Gast,M. i Fromont, MC, (1985) “.Silos souterrains et magasins à grains a Thula (République Arabe du Yemen”.Les techniques de conservation de grains a long terme,3, fasc.2. Editions du CNRS. París, 1985. p.193-210.

Golvin,L. (1965) Recherches archéologiques à la Qal'a des Banû Hammâd. Ed. Maaisonneuve et Larose. París, 1965

Gracia,F. i Munilla, G. (1993) “ Estructuración cronoocupacional del poblamiento ibérico en las comarcas del Ebro”.Laietania. Estudis d'història i arqueologia del Maresme. núm,8. Mataró, 1993, p. 209-255

Granados,J.O. i Sanmartí,J. (1988) “Les sitges ibèriques de Bellaterra (cerdanyola, Vallès Oriental). Fonaments. Prehistòria i Món Antic als Països Catalans, 7. Barcelona, 1988. p. 115-157.

Guerín,P. (1994) “El poblado del castellet de Bernabé. LLíria. El camp de Túria”. Memòries Arqueològiques de la Comunitat Valenciana, 1984-1985. València, 1994. p. 178-179.

Guerín,O i Bonet ,H. (1993) “Un dispositivo de entrada en el poblado Ibérico del Castellet de Bernabé (LLíria, València). Estudis universitaris Catalans, vol. XXIX. Homenatge a Miquel Tarradell. Barcelona, 1993. p. 449-462

Heyde,M.B. i Burrell,N.J. (1982) “Controlled atmosphere storage”. Storage of cereal grains and their products. Ed. American Association of Cereal Chemists. Saint Paul, 1982.

Hoseney,RC. (1991) Principios de ciencia y tecnologia de los cereales. Ed. Acribia. Saragossa, 1991.

Jourdain (1819) "Ensilage des grains. Par Mr. J. ... Ancien directeur des vivres des armées, Adjoint à l'administrateur du service des fourrages de Paris". Académie d'Agriculture de France, Zona sèrie,7. París, 1819. p. 325-365.

L'ASSERP (1994). "L'arqueologia a Llagostera". Crònica. Publicació de l'arxiu municipal de Llagostera, núm.11. Llagostera.p. 3-18.

Lasteryrie, comte de (1819) Des fosses propes à la conservation des grains, et de la manière de les construire avec différents moyens qui peuvent être employés pour le même objet. Imprimerie Royal. París, 1819.

Lefébure,C. (1985) "Réserves céréalières et société: l'ensilage chez les marocains". Les techniques de conservation des grains a long terme,3, fasc.1. Editions du CNRS. París, 1985. p.211-235.

López ,A.(1991) "Les primeres estratigrafies a la vil.la romana dels Ametllers, Tossa de Mar". Tribuna d'Arqueologia, 1990-1991. Ed. Generalitat de Catalunya. Barcelona, 1991. p. 73-96.

Lopez Bellido,L. (1991) Cultivos herbaceos. Cereales, Vol.1. Ed. Mundi-Prensa. Madrid, 1991.

López,J.B., LLorens,JMa., Martín,A., Mataró,M. i Toledo,A. (1989) L'Illa d'en Reixac. Memòria d'excavació. Girona, 1989. (Inèdita)

López, J.B., LLorens,JMa., Martín,A. Mataró,M. i Toledo,A. (1990) "L'Illa d'en Reixac (Ullastret). Resultats provisionals de les campanyes d'excavació 1987-1988". Tribuna d'Arqueologia,1988-89. Ed. Generalitat de Catalunya. Barcelona, 1990. p. 89-98.

Loubignac,V. (1925). Étude sur le dialecte berbère des Zaïan et Aït Sgougou, 2 vol. Ed. Leroux. Paris, 1925

Louis,A. (1979). "La conservation a long terme des grains chez les nomades et semi-sédentaires du sud de la Tunisie". Les techniques de conservation des grains à long terme. Ed. CNRS. Paris, 1981. pp. 205-214.

LLinàs,J. (1993) "L'hàbitat del segle II aC. i les torres de Puig Ardina (Riudarcnes)". Quaderns de la Selva, 6. Ed. Centre d'Estudis Selvatans. Santa Coloma de Farners, 1993. p. 31-48

LLinàs,J. (1993) Sant Sebastià de la Guarda. Memòria d'excavació. Girona, 1993. (Inèdita).

LLinàs,J. (1994) "Intervenció d'urgència al Poblat Ibèric de Sant Sebastià de la Guarda (Palafrugell, Baix Empordà). Segones Jornades d'Arqueologia de les Comarques de Girona. Torroella de Montgrí, 1994. p. 57-62.

LLinàs,J. (1995) Sant Sebastià de la Guarda. Memòria d'excavació. Girona, 1995. (Inèdita).

LLinàs, J. Merino,J., Miró,M. i Pedron,MJ. (1989). Memòria d'excavació. Sant Bartomeu. Girona, 1989. (Inèdita).

LLinàs, J. Merino,J., Miró,M. i Pedron,MJ. (1991). Memòria d'excavació. Plaça Gran. Girona, 1991. (Inèdita).

LLinàs, J. Merino,J., Miró,M. i Pedron,MJ. (1992) "Excavacions arqueològiques a la Plaça Gran (Perelada, Alt Empordà). Primeres Jornades d'Arqueologia de les Comarques de Girona. Sant Feliu de Guíxols, 1992. p. 71-77.

LLinàs,J., Merino,J., Miró,M. i Padrón,M.J. (1994) "El campament romà de Perelada: una fortificació d'època republicana al hinterland d'Empúries". Actes del XII Congrés Internacional d'Arqueologia Clàssica. Vol. II. Tarragona, 1994. p. 246-248.

Maluquer de Motes, J. (1972) "El poblado ibérico de San Juliá de Ramis (Gerona)". *Pirineos*, 106. Barcelona, 1972. p. 43-60.

Maluquer de Motes (1978) "El comerç mediterrani: grecs, fenicis i etruscs". *Història de Catalunya*, vol.1. Ed. salvat. Barcelona, 1978. p. 140-167.

Mar,R. i Ruiz de Arbulo,J. (1993) *Ampurias romana. Historia, arquitectura y arqueologia*. Ed. AUSA. Sabadell, 1993.

Marcet,R. i Sanmartí,E. (1989) *Empúries*. Ed. Diputació de Barcelona. Barcelona, 1989.

Marín, M.A. (1988) *Emigración, colonización y municipalización de la Hispania Republicana*. Ed. Universitat de Granada. Granada, 1988.

Maroto, J. (1991) "El clima i les aigües". *Història de Girona*,1. Ed. Adac. Girona, 1991. pp. 11-12

Martín,A. (1975) "Excavaciones de salvamento efectuadas por el Servicio de Investigaciones Arqueológicas de la Excma. Diputación Provincial". *Revista de Gerona*, 70. Girona, 1975. p. 20-26.

Martín.A. (1976) "Memoria de la primera campaña de excavaciones efectuadas en el yacimiento de Puig Castellar de Pontós (Gerona) en 1975" *Revista de Gerona*. 74. Girona, 1976, p. 11-20.

Martín,A. (1977a) "Excavaciones de salvamento en el tramo de autopista Gerona-Figueras". *XIV Congreso Nacional de Arqueologia* (Vitoria, 1975). Zaragoza, 1977. p. 1.113-1.123.

Martín,A. (1977b) "Aportacions a l'estudi del poblament ibèric de Castell (La Fosca, Palamós)". *Actes de l'Assamblea Intercoimarcals d'Estudiosos*. Sant Feliu de Guíxols, 1977. p. 239-247.

Martín,A. (1977c) "Memoria de la segunda campaña de excavaciones efectuadas en el yacimiento de Mas Castellar de Pontós (Alt Empordà, Gerona) en 1975". *Revista de Gerona*, 78. Girona, 1977. p. 49-56

Martín,A. (1978) Ullastret. *Guia de les excavacions i del museu*. Girona, 1978.

Martín, A. (1982) "Aportació de les excavacions de Roses a l'estudi del comerç massaliota a l'Alt Empordà, en els segles IV-III aC. Cypsela, IV. Ed. Centre d'Investigacions Arqueològiques de Girona. Girona, 1982. p.113-122

Martín,A. (1987) "El poblamiento ibérico en el Empordà". *Iberos. Actas de las I Jornadas sobre el mundo Ibérico*. Jaén, 1987. p. 19-33.

Martín,A. (1989) "Las estructuras de almacenamiento de alimentos en los asentamientos de Catalunya". *Habitats et structures domestiques en méditerranée occidentale durant la Protohistoire. Pré-actes du Colloque International*. Arles -sur-Rhone, 1989. p. 147-148.

Martín,A. (1991) "El pobament ibèric a Girona". *Història de Girona*,1. Girona, 1991. pàg. 33-36.

Martín,A. (1994) "Els antecedents ibèrics de la ciutat de *Gerunda*". *Annals de l'Institut d'Estudis Gironins*, vol. XXXIII. Ed. Institut d'Estudis Gironins. Girona, 1994. p. 89-108.

Martín,A. i Genís,T (1993) "Els jaciments ibèrics del Puig de Serra (Serra de Daró) segles VI-IV aC". *Annals de l'Institut d'Estudis del Baix Empordà*, vol.12 . Ed. Institut d'Estudis del Baix Empordà. Sant Feliu de Guíxols, 1993. p. 5-48

- Martín,A. i LLavaneras,N. (1980) "Un conjunt de timateris de terracuita, amb representació de Demèter, procedent del Mas Castellà, de Pontós. Cypsela, III. Servei Tècnic d'Investigacions Arqueològiques. Girona, 1980. p.153-162.
- Martín.A. i Sanmartí,E. (1976-78) "Aportación de las excavaciones de la Illa d'en Reixac al conocimiento del fenomeno de iberización en el NE. de Catalunya". Simposi Els orígens del Món Ibèric. Ampúrias, 38-40, Barcelona, 1976-78. p. 431-447.
- Martinez Gazquez,J. (1992) **La campaña de Catón en Hispania. Aurea Saecula,7.** Universitat de Barcelona. Barcelona, 1992
- Merino,J. i Roca, Xavier (1989) "Estudi de tres àmbits significatius". L'olivet d'en Pujol i els Tolegassos. Centre d'Investigacions Arqueològiques de Girona. Serie monogràfica,10. Girona. 1989. p. 105-160.
- Miró, M. i Miró. Ma Teresa (1990). " El poblament antic de Perelada: noves dades". Cypsela, VIII. Ed. Centre d'Investigacions Arqueològiques de Girona. Girona, 1990. p. 73-70.
- Molas,MD. (1993) "Les recerques sobre les societats Ausetana i Lacetana. Estat de la Qüestió". **Revista Laietania. Estudis d'història i arqueologia del Maresme**, núm 8. Mataró, 1993. p. 131-143.
- Molas,M.D. i Sanchez, E. (1994) "Coneixement actual sobre l'hàbitat i l'habitació a la Catalunya central".**Cota Zero. Revista d'Arqueologia i ciència**, núm. 10. Vic, 1994. p. 60-72
- Moret, P. (1994) "Alguns aspectes del desenvolupament de l'hàbitat organitzat a l'àrea ibèrica".**Cota Zero. Revista d'Arqueologia i ciència**, núm. 10. Vic, 1994. p. 19-26.

Motjé, J. (1993) "La Selva". El Medi Natural a les Comarques de Girona. Estat de la Qüestió. Coord. R. Fortià. Ed. Diputació de Girona. Girona, p. 325-378.

Muñiz, J. (1982) El sistema fiscal en la España Romana (República y Alto Imperio). Ed. Libros Pórtico. Zaragoza, 1982.

Nieto, F.X., Puig, A.Ma. i Merino, J. (1987) "La vil·la romana de Montfullà. Resultats de la primera campanya d'excavacions". Cypsela, VII. Girona, 1987. p. 93-102

Nin, A. (1988) "La maison gauloise". Dossiers d'histoire et archeologie, 128. 1988. p. 70-81.

Nolla, JMa (1979) "Excavacions i sondeigs a Girona: les obres del Passeig Arqueològic (I). Revista de Girona, 97. Girona. p. 101-108

Nolla, JMa (1987) Girona romana. De la fundació a la fi del món antic. Quaderns d'història de Girona. Ed. Ajuntament de Girona i Diputació de Girona. Girona, 1987.

Nolla, JMa (1993) "Empúries. De les darreries del segle III a mitjan segle I aC. Algunes idees." Annals de l'Institut d'Estudis Gironins, XXXII. Ed. Institut d'Estudis Gironins. Girona, 1993. p. 21-31.

Nolla, JMa. i Casas, J. (1984) Carta arqueològica de les comarques de Girona. El poblament d'època romana al N.E. de Catalunya. Ed. Centre d'Investigacions arqueològiques. Girona, 1984.

Nolla, JMa i Nieto (1978) "Alguns aspectes de la romanització al NE. de Catalunya. Els poble pre-romans del Pirineu, 2on Col·loqui Internacional d'Arqueologia de Puigcerdà. Puigcerdà, 1978, p. 235-244.

Nolla, JMa i Sanmartí, (1984) "Algunes consideracions entorn de la romanització del N.E. de Catalunya". 5è Col·loqui Internacional d'Arqueologia de Puigcerdà. Hannibal Pyrenaeum Transgreditur. Ed. Institut d'Estudis Ceretans. Puigcerdà, 1984. p. 13-27.

Nolla, JMa., Esteva, LL. i Aicart, F. (1989) "El poblat ibèric dels Guíxols (segles IV aC.-I dC.)". Estudis sobre el Baix Empordà, vol. 8. Sant Feliu de Guíxols, 1989. p. 45-72.

Oliva, M. (1946-47) "El poblado ibérico de Castell Barri". Ampurias, IX-X. Barcelona, 1946-47. p. 288-193.

Oliva, M. (1955) "Acticidades de la Delegación provincial del Servicio Nacional de Excavaciones arqueológicas de Gerona, en 1955". Anales del Instituto de Estudios Gerundenses, vol. X. Ed. Institut d'Estudis Gironins. Girona, 1955. p. 317-411.

Oliva, M. (1956-57) "Acticidades de la Delegación provincial del Servicio Nacional de Excavaciones arqueológicas de Gerona, en 1956". Anales del Instituto de Estudios Gerundenses, vol. XI. Ed. Institut d'Estudis Gironins. Girona, 1956-57. p. 267-344.

Oliva, M. (1960) "Actividades del Servicio Provincial de investigaciones arqueológicas, conservación y catalogación de Monumentos de la Excma. Diputación de Gerona, y de la Delgación de excavaciones en 1960". Anales del Instituto de Estudios Gerundenses, vol. XIV. Ed. Institut d'Estudis Gironins. Girona, 1960. p. 341-416.

Oliva, M. (1965-1966) Las excavaciones arqueológicas del yacimiento prerromano de Ullastret, Bajo Ampurdán (Gerona). Tesi doctoral. Girona, 1965-1966. (Inèdita).

Pallí, LL. (1991) "Les unitats geomorfològiques". Història de Girona, 1. Girona, 1991, p. 8-10.

Pallí,LL. i Bach,J. (1987) Itinerari geològic pel Baix i l'Alt Empordà. Ed. Institut de Ciències de l'Educació. Bellaterra, 1987.

Pallí,LL i Maestro,E. (1992) "Unitat de relleu". El medi natural a les terres gironines. Girona, 1992. p. 15-20.

Pena,JM. (1988) "Hipòtesis noves sobre Empúries a partir de l'anàlisi de les fonts literàries". Fonaments. Prehistòria i Món Antic als Països Catalans. Barcelona, 1988. p. 11-45.

Pericot, L. (1947) "El estado actual de la investigación prehistórica en la provincia de Gerona". Anales del Instituto de Estudios Gerundenses, vol. II. Ed. Institut d'Estudis Gironins. Girona, 1947. p. 154-173.

Picazo, M. (1977) La cerámica ática de Ullastret. Publicaciones eventuales, núm 28. Ed. Instituto de Arqueología y Prehistoria. Universitat de Barcelona. Barcelona, 1977.

Plana, R. (1990) Morfologia històrica del territori del nord-est català durant les èpoques pre-romana i romana. Tesi doctoral. Universitat Autònoma de Barcelona. Bellaterra, 1990.

Plana, R. (1994) La chora d'Emporion. Annales Litteraires de l'Université de Besançon, 544. París, 1994.

Planes,S i Carreo,JM. (1989) Plagas del campo. Ed. Ministerio de agricultura, pesca y alimentación. Madrid, 1989.

Pons (1977) "Un fons de cabana trobat a les excavacions de Camallera". Revista de Girona, 79. Girona, 1977. p. 105-110.

Pons,E. (1984) L'Empordà. De l'edat del bronze a l'edat del ferro. Centre d'Investigacions Arqueològiques de Girona. Sèrie monogràfica, núm. 4. Girona, 1984.

- Pons,E. (1993) "L'expansió septentrional del món iber: el jaciment de Mas Castellar-Pontós i les seves especialitzacions". *Laietània, Estudis d'història i arqueologia del Maresme*, núm. 8. Mataró, 1993, p. 105-128
- Pons,E. (1994) "L'hàbitat a Catalunya durant el primer mil·lenni aC: els precedents de l'habitació consolidada". *Cota Zero. Revista d'Arqueologia i ciència*, núm. 10. Vic, 1994. p. 9-18.
- Pons,E. i Molist,M. (1989) "Les structures domestiques de cuisson durant la protohistoire en Catalogne". *Habitats et structures domestiques en méditerranée occidentale durant la Protohistoire. Pré-actes du Colloque International. Arles -sur-Rhone*, 1989.p. 137-142.
- Pons,E. i Vilà, M. del V. (1977). "Nuevos aportes al estudio de la necrópolis de Perelada". *XIV Congreso Nacional de Arqueología. Zaragoza*, 1977. p. 681-694.
- Pons,E., Molist,M. i Buxó,R. (1994) "Les estructures de combustió i d'emmagatzematge durant la protohistòria en els assentaments de la Catalunya litoral". *Cota Zero. Revista d'Arqueologia i ciència*, núm. 10. Vic, 1994. p. 49-59.
- Pujol,M. (1985). *Els Cereals: generalitats*. Ed. Escola Universitària d'Enginyeria tècnica agrícola i d'especialitats agropecuàries de Barcelona. Barcelona, 1985.
- Pujol,J. i Garcia,J. (1982-83) "El grup de sitges de Can Miralles-Can modolell (Cabrera de Mar, Maresme). Un jaciment d'època ibèrica situat en la rodalia del poblat ibèric de Burriac". *Revista Laietània. Estudis d'història i arqueologia del Maresme*, núm 2-3. Mataró, 1982-83. p. 46-145.
- Reimbert,M i Reimbert,A. (1962) *Construcción de silos*. Ed. Aguilar, Madrid, 1962.

Renaume (1708) "Sur la maniere de conserver les grains". Histoire de l'Academie royale des sciences, mémoires de mathématiques et de physique. 1708. p. 63-68.

Reynolds, PJ. (1979) "A general report of underground grain storage experiments at the Butser Ancient Farm Reseach Project". Les techniques de conservations des grains a long terme, vol. 1. Editions du CNRS. Paris,1979. p. 57-90.

Reynolds, JP. (1988) Arqueologia experimental. Una perspectiva de futur. Ed. Eumo. Barcelona, 1988.

Riuró, F. (1936a) "Esboç sobre la cultura ibèrica i el poblat de Sant Julià de Ramis" Butlletí del Grup Excursionista i Esportiu Gironí. Girona, 1936. pp. 8-11.

Riuró,F. (1936b) "El poblament i la cultura ibèrica del Gironès". Revista Victors,3. Girona, 1936.

Riuró,F. (1982) "El plom amb epigrafia ibèrica del poblat de Castell (Palamós). Cypsela, IV. Ed. Centre d'Investigacions Arqueològiques de Girona. Girona, 1982. p. 123-132.

Rodà,I. (1973) "Nuevas Investigaciones en el poblado ibérico de Sant Julià de Ramis (Gerona). XII Congreso nacional de Arqueologia, Jaen, 1971. Zaragoza, 1973. pp. 503-512.

Rokhset,P.(1923) Terminologie de la cultura des cereales a Majorque. Institut d'Estudis Catalans. Barcelona, 1923.

Rodriguez, A. (1986) La ceràmica emporitana d'Ullastret. Col·legi Universitari de Girona. Tesi de Llicenciatura. Girona, 1986.

Rouillard,P. (1991) Les grecs et la Péninsule ibérique, du VIIIe au IVe siècle avant Jésus-Christ. Publications du Centre Pierre Paris, núm. 21. París, 1991.

Roure, A., Castanyer, P., Nolla, J. M., Key, S. J. i Tarrús, J. La vil·la romana de Vilauba (Camós). Estudi d'un assentament rural, (Campanyes de 1979-85). Centre d'Investigacions arqueològiques de Girona, Sèrie monogràfica, núm. 8. Girona, 1988.

Rovira, J. i Sanmartí, E. "Els orígens de l'Empúries precolonial i colonial". Informació arqueològica. núm. 44. Barcelona, 1983. p. 95-110.

Ruiz, A. i Molinos, M. (1993) Los iberos. Análisis arqueológico de un proceso histórico. Ed. Crítica, sèrie arqueologia. Barcelona, 1993.

Ruiz, A. (1994) "Una reflexió teòrica sobre l'urbanisme ibèric". Cota Zero. Revista d'Arqueologia i ciència, núm. 10. Vic, 1994. p. 147-156.

Ruiz de Arbulo, J. (1984) "Emporion y Rhode. Dos asentamientos portuarios en el golfo de Roses". Arqueologia espacial 4. Teruel, 1984. p. 115-140

Ruiz de Arbulo, J. (1991) "Los inicios de la romanización en occidente: los casos de Emporion y Tarraco". Athenaeum-studi di Letteratura e Storia dell'Antichità, LXXIX. Università de Pavia, 1991. p. 459-490.

Ruiz de Arbulo, J. (1992) "Emporion. Ciudad y territorio (s. VI-I aC.). Algunas reflexiones preliminares". Revista d'Arqueologia de Ponent, 2. Lleida, 1992. p. 59-74.

Ruiz de Arbulo, J. i Mar, R. (1993). Ampurias Romana. Historia, Arquitectura y Arqueología. Editorial AUSA. Sabadell, 1993

Sanmartí, E. (1973) "Acerca del periodo tardorrepublicano en Emporion". Acta numismática, III. 1973. p. 11-24.

Sanmartí,E. (1976) “ De topografia emporitana: unes puntualitzacions”. Cypsela, II. Ed. Diputació de Girona. Girona, 1976, p. 197-199.

Sanmartí,E. (1993) “Els ibers a *Emporion* (segles VI-III aC.”. Laietania. Estudis d'història i arqueologia del Maresme. núm,8. Mataró, 1993, p. 87-96

Marcet,R. i Sanmartí,E. (1989). *Empúries*. Diputació de Barcelona. Barcelona, 1989

Sanmartí,E. i Santos,M. (1986-1989) “Algunes observacions entorn dels nivells tardo-republicans d'Empúries”. *Empúries*, 48-50. Ed. Diputació de Barcelona. Barcelona, 1986-1989. p. 292-309.

Sanmartí,E., Nolla,JMa., Aquilué,J, (1983-84). Les excavacions a l'àrea del parking al sud de la Neàpolis d'Empúries (Informe preliminar). *Empúries*, 45-46. Ed. Diputació de Barcelona, 1983-1984. p.110-153.

Sanmartí,E., Castanyer,P., Santos,M., i Tremoleda,E, (1992) “Darreres excavacions a Empúries”. *Primeres Jornades d'Arqueologia de les Comarques de Girona*. Sant Feliu de Guíxols, 1992. p. 30-35.

SanmartíJ. i Santacana J. (1994) “L'urbanisme protohistòric a la costa de Catalunya”. *Cota Zero. Revista d'Arqueologia i Ciència*, 10. Ed. Eumo. Barcelona, 1994, p. 27-37.

Sarquella,S. (1970) “porqueres. Inici de l'excavació d'un camp de sitges”. *Revista de Gerona*, 53. girona, 1970. p. 62-65.

Serra,G. i Amer.M.V. (1873). *Genesis e Compendi historial de la Biblia que ab lo titol de Genesis de Scriptura tralladà del provensal a la llengua catalana Mossen Guillen Serra en l'any MCCCCLI y ara ha fet estanyer per primera vegada en Miquel Victoria Amer*. Barcelona, 1873.

Sigaut,F. (1978). Les reserves de grains a long terme. Techniques de conservation et fonctions sociaux dans l'histoire. Edicions de la Maison des Sciences de l'Homme. Publications de L'Universite de Lille III. 1978

Sigaut,F, (1981) "Identification des techniques de conservation et de stockage des grains". Les techniques de conservation des grains à long terme. Ed. CNRS. Paris, 1981. pp. 156-180

Simondes,J.C.L. (1801) "Tableau de l'agriculture en Toscane". Comment on conserve le blé en Toscane. Ginebra, 1801. p. 68-71.

Soler,N. (1973) Arqueologia en LLagostera. Tesi de LLicenciatura. Universitat de Barcelona. Barcelona, 1973.

Sólier,I. (1979) "Decouverte d'inscriptions sur plombe en écriture ibérique dans une entrepot de Pech-Maho (Sigean). Rev. archeologique de Narbonaise, XII, 1979. p. 55-123.

Tremoleda,J.,Roure,A. i Castanyer,P. (1987) "Recull i estudi dels materials romans de l'àrea de Banyoles". Quaderns del centre d'Estudis Comarcals de Banyoles. Homenatge a Pere Alsius i torrent. Banyoles, 1987. p. 131-145.

Vignet-Zunz,J. (1979) "Les silos à grain souterrains dans trois populations arabes: Tell algérien, Cyrénaïque et au sud du lac Tchad. Les techniques de conservation des grains à long terme, vol. 1. Ed. CNRS. Paris, 1979. p. 215-220

Vilar ,Ma. del (1983) La ciudad romana de Blandae. (Carta Arqueolòica de la comarca de la Selva). Barcelona, 1983.

Vilar,Ma del, Barrachina,C., Martín,S. Negre,M. i Ramon,E.(1990-1991) "El poblat ibèric de Montbarbat (LLoret de Mar, La Selva).

Tribuna d'Arqueologia, 1990-1991. Ed. Generalitat de Catalunya. Barcelona, 1990-1991. p. 107-114.

Villes,A (1981) "Les silos de l'habitat protohistorique en Champagne Crayeue". Les techniques de conservation des grains à long terme. Ed. CNRS. Paris, 1981. pp. 194-213.

Watt, MJ. (1969) "Grain Storage and marketing in the Somali Republic".Tropical stored Products Information., 18. Ed. Tropical stored Products Centre (Tropical Products Institute). p. 25-32.

Yriarte,Ch. (1877) "De Ravenne à Otrante". Le tour de monde, 2e semestre. p. 209-288.

UNIVERSITAT DE GIRONA

Departament de Geografia, Història, Història de l' Art

TESI DOCTORAL

ANNEX DE DOCUMENTACIÓ

L'emmagatzematge de cereals en sitges d'època ibèrica al nord-est de
Catalunya

Doctorand



Josep Burch i Rius

Director



Josep Ma. Nolla i Brufau

Jaciment	Bòbila de Can Rafael Ginesta	Ident. sitja: 1
Municipi	Cornellà de Terri	
Comarca	Pla de l'Estany	

IDENTIFICACIÓ SITJA		
Subsòl	argilós	Forma general
Diàmetre boca	Planta desconeguda	Indeterminada
Diàmetre base	Parets desconegudes	
Diàmetre màxim	Fons desconegut	Capacitat
Profunditat	Boca desconeguda	Volum

SITUACIÓ		LOCALITZACIÓ	
Unitat geogràfica	Situació arqueològica	Poblat	Fora poblat
Sobre un petit pujol per sobre del pla de Banyoles	Agrupada amb les sitges 2,6 i 7		Aïllades en el camp
		Agrupada <input checked="" type="checkbox"/>	Dispersa <input type="checkbox"/>

Estratigrafia Argila i restes de carbó	REOMPLIMENT		Material Àmfora ibèrica, grisa de la costa catalana, ceràmica a mà, comuna ibèrica, grollera, àmfora itàlica Dressel 1, engalba blanca, àmfora púnica Moneda ibèrica
	Tipus	Quantitat	
	Ceràmica <input checked="" type="checkbox"/>	<input type="text"/>	
	Ferro <input checked="" type="checkbox"/>	<input type="text"/>	
	Fauna <input type="checkbox"/>	<input type="text"/>	
	Elem. Constructius <input type="checkbox"/>	<input type="text"/>	
	Bronze <input checked="" type="checkbox"/>	<input type="text"/>	
	Ossos humans <input type="checkbox"/>	<input type="text"/>	
	Mat. lltic <input type="checkbox"/>	<input type="text"/>	
	Malacològics <input type="checkbox"/>	<input type="text"/>	
	Altres <input type="checkbox"/>	<input type="text"/>	

OBSERVACIONS Escapçada per la part superior	PRODUCCIÓ EMMAGATZEMADA
	Funció <input type="text" value="Reserva de llavors"/>
	Durada <input type="text" value="Estacional"/>

Cronologia reompliment	<input type="text" value="125-75 aC."/>	Cronologia fossa	<input type="text" value="Desconeguda"/>
-------------------------------	---	-------------------------	--

Bibliografia	Nolla i Casas (1984, p. 173); Tremoleda, Roure i Castanyer, (1987, p. 128)
---------------------	--

Jaciment	Bòbila de Can Rafael Ginesta	Ident. sitja: 2
Municipi	Cornellà de Terri	
Comarca	Pla de l'Estany	

IDENTIFICACIÓ SITJA

Subsòl	argilós	Forma general	Indeterminada
Diàmetre boca	Planta desconeguda		
Diàmetre base	Parets desconegudes		
Diàmetre màxim	Fons desconegut	Capacitat	
Profunditat	Boca desconeguda	Volum	

SITUACIÓ

LOCALITZACIÓ

Unitat geogràfica	Situació arqueològica	Poblat	Fora poblat
Sobre un petit pujol per sobre del pla de Banyoles	Agrupada amb les sitges 1,6 i 7		Aïllades en el camp
		Agrupada <input checked="" type="checkbox"/>	Dispersa <input type="checkbox"/>

REOMPLIMENT

<u>Estratigrafia</u> Argila i carbons	<u>Tipus</u>	<u>Quantitat</u>	<u>Material</u> Grisa de la costa catalana, ceràmica a mà, àmfora ibèrica, grollera, comuna, engalba blanca, àmfora itàlica.
	Ceràmica <input checked="" type="checkbox"/>	<input type="text"/>	
	Ferro <input type="checkbox"/>	<input type="text"/>	
	Fauna <input checked="" type="checkbox"/>	<input type="text"/>	
	Elem. Constructius <input type="checkbox"/>	<input type="text"/>	
	Bronze <input type="checkbox"/>	<input type="text"/>	
	Ossos humans <input type="checkbox"/>	<input type="text"/>	
	Mat. lític <input type="checkbox"/>	<input type="text"/>	
	Malacològics <input type="checkbox"/>	<input type="text"/>	
	Altres <input type="checkbox"/>	<input type="text"/>	

OBSERVACIONS

PRODUCCIÓ EMMAGATZEMADA

Escapçada per la part superior

Funció

Durada

Cronologia reompliment

Cronologia fossa

Bibliografia Nolla i Casas (1984, p. 173); Tremoleda, Roure i Castanyer, (1987, p. 128)

Jaciment	Bòbila de can Rafael Ginesta	Ident. sitja: 3
Municipi	Cornellà de Terri	
Comarca	Pla de l'Estany	

IDENTIFICACIÓ SITJA			
Subsòl	argilós	Forma general	Indeterminada
Diàmetre boca	Planta	desconeguda	
Diàmetre base	Parets	desconegudes	
Diàmetre màxim	Fons	desconegut	Capacitat
Profunditat	Boca	desconeguda	Volum

SITUACIÓ		LOCALITZACIÓ	
Unitat geogràfica	Situació arqueològica	Poblat	Fora poblat
Sobre un petit pujol per sobre del pla de Banyoles	Agrupada amb les sitges 4,5 i 8.		Aïllades en el camp
		Agrupada <input checked="" type="checkbox"/>	Dispersa <input type="checkbox"/>

REOMPLIMENT				
<u>Estratigrafia</u> Desconegut	<u>Tipus</u>	<u>Quantitat</u>	<u>Material</u> Desconegut	
	Ceràmica	<input type="checkbox"/>		<input type="checkbox"/>
	Ferro	<input type="checkbox"/>		<input type="checkbox"/>
	Fauna	<input type="checkbox"/>		<input type="checkbox"/>
	Elem. Constructius	<input type="checkbox"/>		<input type="checkbox"/>
	Bronze	<input type="checkbox"/>		<input type="checkbox"/>
	Ossos humans	<input type="checkbox"/>		<input type="checkbox"/>
	Mat. lític	<input type="checkbox"/>		<input type="checkbox"/>
	Malacològics	<input type="checkbox"/>		<input type="checkbox"/>
	Altres	<input type="checkbox"/>	<input type="checkbox"/>	

OBSERVACIONS	PRODUCCIÓ EMMAGATZEMADA
L'única referència d'aquesta sitja és la seva situació en un croquis.	Funció <input type="text" value="Reserva de llavors"/>
	Durada <input type="text" value="Estacional"/>

Cronologia reompliment	<input type="text" value="Desconeguda"/>	Cronologia fossa	<input type="text" value="Desconeguda"/>
------------------------	--	------------------	--

Bibliografia	Nolla i Casas (1984, p. 173); Tremoleda, Roure i Castanyer, (1987, p. 128)
---------------------	--

Jaciment	Bòbila de Can Rafael Ginesta	Ident. sitja: 4
Municipi	Cornellà de Terri	
Comarca	Pla de l'Estany	

IDENTIFICACIÓ SITJA

Subsòl	argilós	Forma general	Indeterminada
Diàmetre boca	Planta	desconeguda	
Diàmetre base	Parets	desconegudes	
Diàmetre màxim	Fons	desconegut	Capacitat
Profunditat	Boca	desconeguda	Volum

SITUACIÓ

LOCALITZACIÓ

Unitat geogràfica	Situació arqueològica	Poblat	Fora poblat
Sobre un petit pujol per sobre del pla de Banyoles	Agrupada amb les sitges 3,5 i 8		Allades en el camp
		Agrupada <input checked="" type="checkbox"/>	Dispersa <input type="checkbox"/>

REOMPLIMENT

<u>Estratigrafia</u> Terra dura i cremada	Tipus	Quantitat	<u>Material</u> Grisa de la costa catalana, àmfora ibèrica, kalathos, fusaioles, àmfora greco-itàlica, dressel 1c, grollera, comuna ibèrica, T.S.S. (Drag 50), camp B (forma 1), Camp A. 3 monedes molt gastades Clova d'ou	
	Ceràmica	<input checked="" type="checkbox"/>		<input type="text"/>
	Ferro	<input checked="" type="checkbox"/>		<input type="text"/>
	Fauna	<input checked="" type="checkbox"/>		<input type="text"/>
	Elem. Constructius	<input type="checkbox"/>		<input type="text"/>
	Bronze	<input checked="" type="checkbox"/>		<input type="text"/>
	Ossos humans	<input type="checkbox"/>		<input type="text"/>
	Mat. lític	<input checked="" type="checkbox"/>		<input type="text"/>
	Malacològics	<input checked="" type="checkbox"/>		<input type="text"/>
Altres	<input type="checkbox"/>	<input type="text"/>		

OBSERVACIONS

Considerem el fragment de TSS com a una intrusió, davant de la homogeneïtat de la resta del material.

PRODUCCIÓ EMMAGATZEMADA

Funció

Durada

Cronologia reompliment

Cronologia fossa

Bibliografia Nolla i Casas (1984, p. 173); Tremoleda, Roure i Castanyer, (1987, p. 126)

Jaciment	Bòbila de Can Raietel Ginesta	Ident. sitja: 5	
Municipi	Cornella de Terri		
Comarca	Pla de l'Estany		
IDENTIFICACIÓ SITJA			
Subsòl argilós		Forma general Indeterminada	
Diàmetre boca	1,50	Planta	desconeguda
Diàmetre base		Parets	còncaves
Diàmetre màxim		Fons	desconegut
Profunditat		Boca	desconeguda
		Capacitat	
		Volum	
SITUACIÓ		LOCALITZACIÓ	
Unitat geogràfica		Poblat	Fora poblat
Situació arqueològica			Aïllades en el camp
Sobre un petit pujol per sobre del pla de Banyoles	Agrupada amb les sitges 3,4 i 8	Agrupada <input type="checkbox"/>	Dispersa <input checked="" type="checkbox"/>
REOMPLIMENT			
Estratigrafia	Tipus		Material
Terres cremades	Quantitat		Ceràmica a mà, àmfora greco-itàlica, moll, comuna ibèrica, pàteres de grisa de la costa catalana.
	Ceràmica	<input checked="" type="checkbox"/>	<input type="checkbox"/>
	Ferro	<input type="checkbox"/>	<input type="checkbox"/>
	Fauna	<input checked="" type="checkbox"/>	<input type="checkbox"/>
	Elem. Constructius	<input type="checkbox"/>	<input type="checkbox"/>
	Bronze	<input type="checkbox"/>	<input type="checkbox"/>
	Ossos humans	<input type="checkbox"/>	<input type="checkbox"/>
	Mat. lític	<input checked="" type="checkbox"/>	<input type="checkbox"/>
	Malacològics	<input type="checkbox"/>	<input type="checkbox"/>
	Altres	<input checked="" type="checkbox"/>	<input type="checkbox"/>
OBSERVACIONS		PRODUCCIÓ EMMAGATZEMADA	
		Funció	Reserva de llavors
		Durada	Estacional
Cronologia reompliment	200-150 aC	Cronologia fossa	Desconeguda
Bibliografia Nolla i Casas (1984, p. 170); Tremoleda, Roure i Castanyer, (1987, p. 128)			

Jaciment	Bòbila de Can Rafael Ginesta	Ident. sitja: 6
Municipi	Cornellà de Terri	
Comarca	Pla de l'Estany	

IDENTIFICACIÓ SITJA		
Subsòl	argilós	Forma general
Diàmetre boca	Planta desconeguda	Fons de sitja
Diàmetre base	Parets desconegudes	
Diàmetre màxim	Fons desconegut	Capacitat
Profunditat	Boca desconeguda	Volum

SITUACIÓ		LOCALITZACIÓ	
Unitat geogràfica	Situació arqueològica	Poblat	Fora poblat
Sobre un petit pujol per sobre del pla de Banyoles	Agrupada amb les sitges 1,2 i 7		Aïllades en el camp
		Agrupada <input type="checkbox"/>	Dispersa <input checked="" type="checkbox"/>

Estratigrafia	REOMPLIMENT		Material
	Tipus	Quantitat	
	Ceràmica <input checked="" type="checkbox"/>	<input type="checkbox"/>	Amfora massaliota, greco-itàlica, ibèrica, comuna ibèrica, grollera, engalba blanca.
	Ferro <input type="checkbox"/>	<input type="checkbox"/>	Tovot
	Fauna <input checked="" type="checkbox"/>	<input type="checkbox"/>	
	Elem. Constructius <input checked="" type="checkbox"/>	<input type="checkbox"/>	
	Bronze <input type="checkbox"/>	<input type="checkbox"/>	
	Ossos humans <input type="checkbox"/>	<input type="checkbox"/>	
	Mat. lític <input type="checkbox"/>	<input type="checkbox"/>	
	Malacològics <input type="checkbox"/>	<input type="checkbox"/>	
	Altres <input type="checkbox"/>	<input type="checkbox"/>	

OBSERVACIONS	PRODUCCIÓ EMMAGATZEMADA
	Funció <input type="text" value="Reserva de llavors"/>
	Durada <input type="text" value="Estacional"/>

Cronologia reompliment	<input type="text" value="150-140 aC"/>	Cronologia fossa	<input type="text" value="Desconeguda"/>
------------------------	---	------------------	--

Bibliografia Nolla i Casas (1984, p. 173); Tremoleda, Roure i Castanyer, (1987, p. 128)

Jaciment	Bòbila de Can Rafael Ginesta	Ident. sitja: 7
Municipi	Cornellà de Terri	
Comarca	Pla de l'Estany	

IDENTIFICACIÓ SITJA		
Subsòl	argilós	Forma general
Diàmetre boca	Planta desconeguda	Fons de sitja
Diàmetre base	Parets desconegudes	
Diàmetre màxim	Fons desconegut	Capacitat
Profunditat	Boca desconeguda	Volum

SITUACIÓ		LOCALITZACIÓ	
Unitat geogràfica	Situació arqueològica	Poblat	Fora poblat
Sobre un petit pujol per sobre del pla de Banyoles	Agrupada amb les sitges 1,2 i 6		Aïllades en el camp
		Agrupada <input checked="" type="checkbox"/>	Dispersa <input type="checkbox"/>

REOMPLIMENT				
Estratigrafia	Tipus	Quantitat	Material	
	Ceràmica	<input type="checkbox"/>		<input type="checkbox"/>
	Ferro	<input type="checkbox"/>		<input type="checkbox"/>
	Fauna	<input type="checkbox"/>		<input type="checkbox"/>
	Elem. Constructius	<input type="checkbox"/>		<input type="checkbox"/>
	Bronze	<input type="checkbox"/>		<input type="checkbox"/>
	Ossos humans	<input type="checkbox"/>		<input type="checkbox"/>
	Mat. lític	<input type="checkbox"/>		<input type="checkbox"/>
	Malacològics	<input type="checkbox"/>		<input type="checkbox"/>
	Altres	<input type="checkbox"/>	<input type="checkbox"/>	

OBSERVACIONS	PRODUCCIÓ EMMAGATZEMADA
	Funció <input type="text" value="Reserva de llavors"/>
	Durada <input type="text" value="Estacional"/>

Cronologia reompliment	<input type="text" value="Indeterminada"/>	Cronologia fossa	<input type="text" value="Desconeguda"/>
------------------------	--	------------------	--

Bibliografia	Nolla i Casas (1984, p. 173); Tremoleda, Roure i Castanyer, (1987, p. 128)
---------------------	--

Jaciment	Bòbila de Can Rafael Ginesta	Ident. sitja: 8
Municipi	Cornellà de Terri	
Comarca	Pla de l'Estany	

IDENTIFICACIÓ SITJA			
Subsòl	argilós	Forma general	
Diàmetre boca	1,80	Planta	desconeguda
Diàmetre base		Parets	còncaves
Diàmetre màxim		Fons	desconegut
Profunditat	0,70	Boca	destruïda
		Fons de sitja	
		Capacitat	
		Volum	

SITUACIÓ		LOCALITZACIÓ	
Unitat geogràfica	Situació arqueològica	Poblat	Fora poblat
Sobre un petit pujol per sobre del pla de Banyoles	Agrupada amb les sitges 3,4 i 5		Allades en el camp
		Agrupada <input checked="" type="checkbox"/>	Dispersa <input type="checkbox"/>

REOMPLIMENT		
Estratigrafia Ei: terres cendroses. Eii: restes de material constructiu. Eiii: restes de blat. E IV: argilós	Tipus	Quantitat
	Ceràmica	<input checked="" type="checkbox"/> <input type="text"/>
	Ferro	<input checked="" type="checkbox"/> <input type="text"/>
	Fauna	<input checked="" type="checkbox"/> <input type="text"/>
	Elem. Constructius	<input checked="" type="checkbox"/> <input type="text"/>
	Bronze	<input type="checkbox"/> <input type="text"/>
	Ossos humans	<input type="checkbox"/> <input type="text"/>
	Mat. lític	<input type="checkbox"/> <input type="text"/>
	Malacològics	<input type="checkbox"/> <input type="text"/>
Altres	<input checked="" type="checkbox"/> <input type="text"/>	
		Material
		Ei: àmfora ibèrica E.ii tovot EIV: grisa de la costa catalana (bicònic), kalathos, plom, Pondus, tegula, grollera, comuna ibèrica, àmfora itàlica Dr1c

OBSERVACIONS	PRODUCCIÓ EMMAGATZEMADA
	Funció <input type="text" value="Reserva de llavors"/>
	Durada <input type="text" value="Estacional"/>

Cronologia reompliment	<input type="text" value="125-75 aC"/>	Cronologia fossa	<input type="text" value="Desconeguda"/>
------------------------	--	------------------	--

Bibliografia	Nolla i Casas (1984, p. 173); Tremoleda, Roure i Castanyer, (1987, p. 128)
---------------------	--

Jaciment	Bosc del Congost	Ident. sitja: 1
Municipi	Sant Julià de Ramis	
Comarca	Gironès	

IDENTIFICACIÓ SITJA		
Subsòl	Llims gross	Forma general Indeterminada
Diàmetre boca	Planta circular	Capacitat Volum
Diàmetre base	Parets verticals	
Diàmetre màxim	Fons pla	
Profunditat	Boca simple	

SITUACIÓ		LOCALITZACIÓ	
Unitat geogràfica	Situació arqueològica	Poblat	Fora poblat A prop d'un poblat
Congost del riu Ter. A tocar aquest riu i a la vessant meridional de la muntanya de Sant Julià de Ramis.		Agrupada <input checked="" type="checkbox"/>	Dispersa <input type="checkbox"/>

REOMPLIMENT		
Estratigrafia	Tipus	Quantitat
1000: Reompliment de terres marronoses, compactes, amb moltes pissarres i pràcticament estèril.	Ceràmica <input type="checkbox"/>	<input type="checkbox"/>
1001. Buidament	Ferro <input type="checkbox"/>	<input type="checkbox"/>
Subsòl: llims gross	Fauna <input type="checkbox"/>	<input type="checkbox"/>
Arrasament: part superior escapçada.	Elem. Constructius <input type="checkbox"/>	<input type="checkbox"/>
	Bronze <input type="checkbox"/>	<input type="checkbox"/>
	Ossos humans <input type="checkbox"/>	<input type="checkbox"/>
	Mat. lític <input type="checkbox"/>	<input type="checkbox"/>
	Malacològics <input type="checkbox"/>	<input type="checkbox"/>
	Altres <input type="checkbox"/>	<input type="checkbox"/>

Material
Sense material

OBSERVACIONS Poc després de ser excavada fou destruïda en fer-se el camí de baix.	PRODUCCIÓ EMMAGATZEMADA
	Funció <input type="text" value="Reserva"/> Durada <input type="text"/>

Cronologia reompliment <input type="text" value="Indeterminada"/>	Cronologia fossa <input type="text" value="Desconeguda"/>
---	---

Bibliografia	Burch, Carrascal, Casellas, Merino i Navarro, (1992, p. 60-70)
--------------	---

Jaciment	Bosc del Congost	Ident. sitja: 2
Municipi	Sant Julià de Ramis	
Comarca	Gironès	

IDENTIFICACIÓ SITJA		
Subsòl	Llms gross	Forma general
		Indeterminada
Diàmetre boca		Planta desconeguda
Diàmetre base	1	Parets verticals
Diàmetre màxim	1,94	Fons pla
Profunditat	1,50	Boca destruïda
		Capacitat
		Volum

SITUACIÓ		LOCALITZACIÓ	
Unitat geogràfica	Situació arqueològica	Poblat	Fora poblat
Congost del riu Ter. A tocar aquest riu i a la vessant meridional de la muntanya de Sant Julià de Ramis.	Sector A		A prop d'un poblat
		Agrupada <input checked="" type="checkbox"/>	Dispersa <input type="checkbox"/>

Estratigrafia Terres groguenques, compactes i argiloses, amb moltes pissarres	REOMPLIMENT		Material Campaniana A i B, ibèrica pintada, grisa de la costa catalana, comuna ibèrica, grollera, morter italià, àmfora púnica, àmfora ibèrica, àmfora itàlica. Roda de molí.
	Tipus	Quantitat	
	Ceràmica <input checked="" type="checkbox"/>	4540	
	Ferro <input checked="" type="checkbox"/>		
	Fauna <input checked="" type="checkbox"/>		
	Elem. Constructius <input type="checkbox"/>		
	Bronze <input type="checkbox"/>		
	Ossos humans <input type="checkbox"/>		
	Mat. lític <input checked="" type="checkbox"/>	1	
	Malacològics <input type="checkbox"/>		
	Altres <input type="checkbox"/>		

OBSERVACIONS Talla la sitja 3 pel costat N.	PRODUCCIÓ EMMAGATZEMADA Funció <input type="text" value="Reserva"/> Durada <input type="text"/>
---	--

Cronologia reompliment <input type="text" value="125-75 aC"/>	Cronologia fossa <input type="text" value="s. II aC."/>
---	---

Bibliografia	Burch, Carrascal, Casellas, Merino i Navarro, (1992, p. 60-70)
---------------------	---

Jaciment	Bosc del Congost	Ident. sitja: 3
Municipi	Sant Julià de Ramis	
Comarca	Gironès	

IDENTIFICACIÓ SITJA

Subsòl	Llms grocs	Forma general	Indeterminada
Diàmetre boca		Planta	desconeguda
Diàmetre base		Parets	inclinades
Diàmetre màxim	2,26	Fons	còncav
Profunditat	2,50	Boca	destruïda
		Capacitat	
		Volum	

SITUACIÓ

LOCALITZACIÓ

Unitat geogràfica	Situació arqueològica	Poblat	Fora poblat
Congost del riu Ter. A tocar aquest riu i a la vessant meridional de la muntanya de Sant Julià de Ramis.	sector A		A prop d'un poblat
		Agrupada <input checked="" type="checkbox"/>	Dispersa <input type="checkbox"/>

REOMPLIMENT

Estratigrafia	Tipus	Quantitat	Material
3000 : terra molt compacte, de color marró o taronja, amb moltes pissarres i algun rierenc.	Ceràmica	<input checked="" type="checkbox"/> 6216	3000 : àtica, campania A, vernís negre, ibèrica pintada, grisa de la costa catalana, comuna ibèrica, grollera, àmfora PE, àmfora ibèrica, àmfora greco-itàlica
3001: terra molt fofija, heterogènia, amb restes de carbons i pedres de tamany mig.	Ferro	<input checked="" type="checkbox"/> 2	
3002: terra argilosa amb carbons i cendres.	Fauna	<input checked="" type="checkbox"/> 103	
3003: terra color taronja, molt compacta i homogènia.	Elem. Constructius	<input checked="" type="checkbox"/> 8	
3004: llms grocs	Bronze	<input type="checkbox"/>	
	Ossos humans	<input type="checkbox"/>	
	Mat. lític	<input checked="" type="checkbox"/> 5	
	Malacològics	<input checked="" type="checkbox"/> 2	Escòria de ferro
	Altres	<input checked="" type="checkbox"/> 19	

OBSERVACIONS

Tallada al sud per la sitja 2.

PRODUCCIÓ EMMAGATZEMADA

Funció

Durada

Cronologia reompliment

Cronologia fossa

Bibliografia

Burch, Carrascal, Casellas, Merino i Navarro, (1992, p. 60-70)

Jaciment	Bosc del Congost	Ident. sitja: 4
Municipi	Sant Julià de Ramis	
Comarca	Gironès	

IDENTIFICACIÓ SITJA		
Subsòl	Llims grocs	Forma general
Diàmetre boca		Forma 7
Diàmetre base	0,96	Planta desconeguda
Diàmetre màxim	1,42	Parets verticals
Profunditat	1	Fons pla
		Boca destruïda
		Capacitat
		Volum

SITUACIÓ		LOCALITZACIÓ	
Unitat geogràfica	Situació arqueològica	Poblat	Fora poblat
Congost del riu Ter. A tocar aquest riu i a la vessant meridional de la muntanya de Sant Julià de Ramis.	sector A		A prop d'un poblat
		Agrupada <input checked="" type="checkbox"/>	Dispersa <input type="checkbox"/>

REOMPLIMENT		
Estratigrafia Terres llimoses grogues amb tons grisencs, amb moltes pissarres, algunes de les quals són de grans dimensions i algun gran còdol.	Tipus	Quantitat
	Ceràmica <input checked="" type="checkbox"/>	1857
	Ferro <input checked="" type="checkbox"/>	28
	Fauna <input checked="" type="checkbox"/>	28
	Elem. Constructius <input checked="" type="checkbox"/>	3
	Bronze <input type="checkbox"/>	
	Ossos humans <input type="checkbox"/>	
	Mat. lític <input type="checkbox"/>	
	Malacològics <input type="checkbox"/>	
Altres <input checked="" type="checkbox"/>	2	
		Material Ibèrica pintada, grisa de la costa catalana, comuna ibèrica, grollera, àmfora ibèrica, àmfora itàlica, àmfora indeterminada. Fibres i fusaiola

OBSERVACIONS	PRODUCCIÓ EMMAGATZEMADA
	Funció <input type="text" value="Reserva"/>
	Durada <input type="text"/>

Cronologia reompliment	<input type="text" value="125-75 aC."/>	Cronologia fossa	<input type="text" value="Desconeguda"/>
------------------------	---	------------------	--

Bibliografia	Burch, Carrascal, Casellas, Merino i Navarro, (1992, p. 60-70)
---------------------	---

Jaciment	Bosc del Congost	Ident. sitja: 5
Municipi	Sant Julià de Ramis	
Comarca	Gironès	

IDENTIFICACIÓ SITJA		
Subsòl	llims grocs i terres vermelles	
Diàmetre boca	Planta	circular
Diàmetre base	Parets	verticals
Diàmetre màxim	1,80	Fons còncav
Profunditat	1,70	Boca destruïda
		Forma general Indeterminada
		Capacitat Volum

SITUACIÓ		LOCALITZACIÓ	
Unitat geogràfica	Situació arqueològica	Poblat	Fora poblat
Congost del riu Ter. A tocar aquest riu i a la vessant meridional de la muntanya de Sant Julià de Ramis.	Sector L		A prop d'un poblat
		Agrupada <input checked="" type="checkbox"/>	Dispersa <input type="checkbox"/>

REOMPLIMENT		
Estratigrafia	Tipus	Quantitat
5000 : abocament de lloses de pissarra de dimensions mitjanes i grans, amb terres argiloses. 5001 : capa de terra argilosa molt fofija.	Ceràmica <input checked="" type="checkbox"/>	344
	Ferro <input type="checkbox"/>	
	Fauna <input type="checkbox"/>	
	Elem. Constructius <input type="checkbox"/>	
	Bronze <input type="checkbox"/>	
	Ossos humans <input type="checkbox"/>	
	Mat. lític <input type="checkbox"/>	
	Malacològics <input type="checkbox"/>	
	Altres <input type="checkbox"/>	
		Material
		Campaniana A, grisa de la costa catalana comuna ibèrica, grollera, amfora ibèrica, amfora itàlica.

OBSERVACIONS	PRODUCCIÓ EMMAGATZEMADA
Parcialment retallada pel camí superior VNG.	Funció <input type="text" value="Reserva"/>
	Durada <input type="text"/>

Cronologia reompliment	<input type="text" value="200-75 aC."/>	Cronologia fossa	<input type="text" value="Desconeguda"/>
------------------------	---	------------------	--

Bibliografia	Burch, Carrascal, Casellas, Merino i Navarro, (1992, p. 60-70)
---------------------	---

Jaciment	Bosc del Congost	Ident. sitja: 6
Municipi	Sant Julià de Ramis	
Comarca	Gironès	

IDENTIFICACIÓ SITJA		
Sub sòl	llims grocs i terres vermelles	
Diàmetre boca	Planta	desconeguda
Diàmetre base	Parets	còncaves
Diàmetre màxim	Fons	còncav
Profunditat	Boca	destruïda
		Forma general Indeterminada
		Capacitat Volum

SITUACIÓ		LOCALITZACIÓ	
Unitat geogràfica	Situació arqueològica	Poblat	Fora poblat
Congost del riu Ter. A tocar aquest riu i a la vessant meridional de la muntanya de Sant Julià de Ramis.	Sector I		A prop d'un poblat
		Agrupada <input checked="" type="checkbox"/>	Dispersa <input type="checkbox"/>

REOMPLIMENT		
Estratigrafia 6000 : terres de color taronja, amb pedres i pissarres de dimensions petites i mitjanes. 6001 : terra argilosa de color rosat amb pedretes	Tipus	Quantitat
	Ceràmica <input checked="" type="checkbox"/>	888
	Ferro <input type="checkbox"/>	
	Fauna <input checked="" type="checkbox"/>	65
	Elem. Constructius <input type="checkbox"/>	
	Bronze <input type="checkbox"/>	
	Ossos humans <input type="checkbox"/>	
	Mat. lític <input type="checkbox"/>	
	Malacològics <input type="checkbox"/>	
Altres <input checked="" type="checkbox"/>	6	
		Material
		Àtica, ibèrica pintada, grisa de la costa catalana, comuna, grollera, àmfora púnico-ebussitana, àmfora ibèrica, àmfora indeterminada.

OBSERVACIONS	PRODUCCIÓ EMMAGATZEMADA
Retalla pel costat sud a la sitja 7. Molt escapçada pel camí superior VNG.	Funció <input type="text" value="Reserva"/>
	Durada <input type="text"/>

Cronologia reompliment	<input type="text" value="200-75 aC."/>	Cronologia fossa	<input type="text" value="Desconeguda"/>
------------------------	---	------------------	--

Bibliografia	Burch, Carrascal, Casellas, Merino i Navarro, (1992, p. 60-70)
---------------------	---

Jaciment	Bosc del Congost	Ident. sitja: 7
Municipi	Sant Julià de Ramis	
Comarca	Gironès	

IDENTIFICACIÓ SITJA

Subsòl	llims grucs i terres vermelles		Forma general
Diàmetre boca	0,60	Planta	desconeguda
Diàmetre base	0,60	Parets	còncaves
Diàmetre màxim	1,78	Fons	pla
Profunditat	1,82	Boca	destruïda
			Forma 8
			Capacitat 2015,39
			Volum 3,05

SITUACIÓ

LOCALITZACIÓ

Unitat geogràfica	Situació arqueològica	Poblat	Fora poblat
Congost del riu Ter. A tocar aquest riu i a la vessant meridional de la muntanya de Sant Julià de Ramis.	S-I		A prop d'un poblat
		Agrupada <input checked="" type="checkbox"/>	Dispersa <input type="checkbox"/>

REOMPLIMENT

Estratigrafia 7000 : terra argilosa de color taronja, homogènia i de consistència dura, amb moltes pissarres de dimensions petites i miljanas. 7001 : terra argilosa de color rosat molt compacta. Hi ha moltes pedretes . Hi ha una llosa de pissarra més o menys arrodonida de 57 x 50 x 10 centímetres, possible tapadora de sitja.	Tipus	Quantitat	Material Grisa de la costa catalana, comuna ibèrica, grollera, àmfora PE, àmfora ibèrica Fitxes.	
	Ceràmica	<input checked="" type="checkbox"/>		344
	Ferro	<input checked="" type="checkbox"/>		2
	Fauna	<input checked="" type="checkbox"/>		9
	Elem. Constructius	<input checked="" type="checkbox"/>		7
	Bronze	<input type="checkbox"/>		
	Ossos humans	<input type="checkbox"/>		
	Mat. lític	<input type="checkbox"/>		
	Malacològics	<input checked="" type="checkbox"/>		2
Altres	<input checked="" type="checkbox"/>	7		

OBSERVACIONS

PRODUCCIÓ EMMAGATZEMADA

Funció	Reserva
Durada	

Cronologia reompliment 300-200 aC

Cronologia fossa Indeterminada

Bibliografia Burch, Carrascal, Casellas, Merino i Navarro, (1992, p. 60-70)

Jaciment	Bosc del Congost	Ident. sitja: 8
Municipi	Sant Julià de Ramis	
Comarca	Gironès	

IDENTIFICACIÓ SITJA		
Subsòl	llims grocs amb fragments de pissarra	
Diàmetre boca	Planta	desconeguda
Diàmetre base	Parets	inclinades
Diàmetre màxim	1,04	Fons còncav
Profunditat	1,22	Boca destruïda
		Forma general Indeterminada
		Capacitat Volum

SITUACIÓ		LOCALITZACIÓ	
Unitat geogràfica	Situació arqueològica	Poblat	Fora poblat
Congost del riu Ter. A tocar aquest riu i a la vessant meridional de la muntanya de Sant Julià de Ramis.	S-T		A prop d'un poblat
		Agrupada <input checked="" type="checkbox"/>	Dispersa <input type="checkbox"/>

REOPLIMENT		
Estratigrafia Terres argiloses groguenques molt compactes i amb alguna pissarra de petites dimensions.	Tipus	Quantitat
	Ceràmica <input checked="" type="checkbox"/>	534
	Ferro <input type="checkbox"/>	
	Fauna <input checked="" type="checkbox"/>	1
	Elem. Constructius <input checked="" type="checkbox"/>	1
	Bronze <input type="checkbox"/>	
	Ossos humans <input type="checkbox"/>	
	Mat. lític <input type="checkbox"/>	
	Malacològics <input checked="" type="checkbox"/>	1
Altres <input type="checkbox"/>		
		Material Ibèrica pintada, grisa de la costa catalana, comuna ibèrica, grollera, àmfora ibèrica, morter

OBSERVACIONS Retallada pel camí inferior de la VNG	PRODUCCIÓ EMMAGATZEMADA Funció Reserva Durada
--	--

Cronologia reopliment 200-175 aC.	Cronologia fossa Desconeguda
--	-------------------------------------

Bibliografia Burch, Carrascal, Casellas, Merino i Navarro, (1992, p. 60-70)

Jaciment	Bosc del Congost	Ident. sitja: 9
Municipi	Sant Julià de Ramis	
Comarca	Gironès	

IDENTIFICACIÓ SITJA

Subsòl	llims grocs	Forma general	Indeterminada
Diàmetre boca		Planta	desconeguda
Diàmetre base		Parets	còncaves
Diàmetre màxim	2,00	Fons	còncau
Profunditat	1,26	Boca	destruïda
		Capacitat	
		Volum	

SITUACIÓ

LOCALITZACIÓ

Unitat geogràfica	Situació arqueològica	Poblat	Fora poblat
Congost del riu Ter. A tocar aquest riu i a la vessant meridional de la muntanya de Sant Julià de Ramis.	S-V		A prop d'un poblat
		Agrupada <input checked="" type="checkbox"/>	Dispersa <input type="checkbox"/>

REOMPLIMENT

Estratigrafia 9.000:reompliment de pissarres de dimensions força considerables. 9001 : nivell de terra argilosa de color vermell, amb pedres i pissarres petites. Alguns carbons.	Tipus	Quantitat	Material Comuna ibèrica, grollera, àmfora ibèrica Fitxa	
	Ceràmica	<input checked="" type="checkbox"/>		52
	Ferro	<input type="checkbox"/>		
	Fauna	<input type="checkbox"/>		
	Elem. Constructius	<input type="checkbox"/>		
	Bronze	<input type="checkbox"/>		
	Ossos humans	<input type="checkbox"/>		
	Mat. lític	<input type="checkbox"/>		
	Malacològics	<input type="checkbox"/>		
Altres	<input checked="" type="checkbox"/>	1		

OBSERVACIONS

Tallada pel camí inferior de la VNG .

PRODUCCIÓ EMMAGATZEMADA

Funció

Durada

Cronologia reompliment

Cronologia fossa

Bibliografia Burch, Carrascal, Casellas, Merino i Navarro, (1992, p. 60-70)

Jaciment	Bosc del Congost	Ident. sitja: 10
Municipi	Sant Julià de Ramis	
Comarca	Gironès	

IDENTIFICACIÓ SITJA		
Subsòl	llims	Forma general
Diàmetre boca	Planta desconeguda	Indeterminada
Diàmetre base	Parets desconegudes	
Diàmetre màxim	Fons desconegut	Capacitat
Profunditat	Boca desconeguda	Volum

SITUACIÓ		LOCALITZACIÓ	
Unitat geogràfica	Situació arqueològica	Poblat	Fora poblat
Congost del riu Ter. A tocar aquest riu i a la vessant meridional de la muntanya de Sant Julià de Ramis.			A prop d'un poblat
		Agrupada <input type="checkbox"/>	Dispersa <input type="checkbox"/>

REOMPLIMENT			
Estratigrafia	Tipus	Quantitat	Material
Desconegut	Ceràmica <input checked="" type="checkbox"/>	212	Grisa de la costa catalana, comuna, grollera, àmfora ibèrica, àmfora itàlica.
	Ferro <input type="checkbox"/>		
	Fauna <input checked="" type="checkbox"/>	1	
	Elem. Constructius <input type="checkbox"/>		
	Bronze <input type="checkbox"/>		
	Ossos humans <input type="checkbox"/>		
	Mat. lític <input type="checkbox"/>		
	Malacològics <input checked="" type="checkbox"/>	1	
	Altres <input type="checkbox"/>		

OBSERVACIONS	PRODUCCIÓ EMMAGATZEMADA
	Funció <input type="text"/>
	Durada <input type="text"/>

Cronologia reompliment	200-150 aC.	Cronologia fossa	Desconeguda
-------------------------------	-------------	-------------------------	-------------

Bibliografia	Burch, Carrascal, Casellas, Merino i Navarro, (1992, p. 60-70)
---------------------	---

Jaciment	Bosc del Congost	Ident. sitja: 12
Municipi	Sant Julià de Ramis	
Comarca	Gironès	

IDENTIFICACIÓ SITJA

Subsòl	llims grocs	Forma general	
Diàmetre boca		Fons de sitja	
Diàmetre base			
Diàmetre màxim	1,77	Capacitat	
Profunditat	0,70	Volum	
Planta	desconeguda		
Parets	desconegudes		
Fons	còncav		
Boca	destruïda		

SITUACIÓ

LOCALITZACIÓ

Unitat geogràfica	Situació arqueològica	Poblat	Fora poblat
Congost del riu Ter. A tocar aquest riu i a la vessant meridional de la muntanya de Sant Julià de Ramis.	S-U		A prop d'un poblat
		Agrupada <input checked="" type="checkbox"/>	Dispersa <input type="checkbox"/>

REOPLIMENT

<u>Estratigrafia</u> Terres argiloses de color vermell.	<u>Tipus</u>	<u>Quantitat</u>	<u>Material</u> Grisa de la costa catalana, comuna ibèrica, grollera, àmfora PE, àmfora ibèrica.
	Ceràmica <input checked="" type="checkbox"/>	285	
	Ferro <input checked="" type="checkbox"/>	1	
	Fauna <input checked="" type="checkbox"/>	3	
	Elem. Constructius <input type="checkbox"/>		
	Bronze <input type="checkbox"/>		
	Ossos humans <input type="checkbox"/>		
	Mat. lític <input type="checkbox"/>		
	Malacològics <input type="checkbox"/>		
	Altres <input checked="" type="checkbox"/>	3	

OBSERVACIONS

PRODUCCIÓ EMMAGATZEMADA

Funció

Durada

Cronologia reompliment

Cronologia fossa

Bibliografia Burch, Carrascal, Casellas, Merino i Navarro, (1992, p. 60-70)

Jaciment	Bosc del Congost	Ident. sitja: 13
Municipi	Sant Julià de Ramis	
Comarca	Gironès	

IDENTIFICACIÓ SITJA		
Subsòl	llims grocs	Forma general
Diàmetre boca	Planta desconeguda	Fons de sitja
Diàmetre base	Parets desconegudes	
Diàmetre màxim	Fons cobert	Capacitat
Profunditat	1,48	Boca destruïda
		Volum

SITUACIÓ		LOCALITZACIÓ	
Unitat geogràfica	Situació arqueològica	Poblat	Fora poblat
Congost del riu Ter. A tocar aquest riu i a la vessant meridional de la muntanya de Sant Julià de Ramis.	S-K		A prop d'un poblat
		Agrupada <input checked="" type="checkbox"/>	Dispersa <input type="checkbox"/>

REOMPLIMENT		
Estratigrafia Farcit de terres argiloses vermelles i marronoses, amb presència de pissarres mitjanes i petites.	Tipus	Quantitat
	Ceràmica	<input checked="" type="checkbox"/> 1772
	Ferro	<input checked="" type="checkbox"/> 3
	Fauna	<input checked="" type="checkbox"/> 12
	Elem. Constructius	<input type="checkbox"/>
	Bronze	<input type="checkbox"/>
	Ossos humans	<input type="checkbox"/>
	Mat. lític	<input type="checkbox"/>
	Malacològics	<input type="checkbox"/>
Altres	<input type="checkbox"/>	
		Material Vernís negre, ibèrica pintada, grisa de la costa catalana, comuna oxidada, grollera, àmfora púnica, àmfora ibèrica, àmfora itàlica.

OBSERVACIONS	PRODUCCIÓ EMMAGATZEMADA
Molt tallada pel canvi superior de la VNG	Funció <input type="text" value="Reserva"/>
	Durada <input type="text"/>

Cronologia reompliment	<input type="text" value="125-75 aC."/>	Cronologia fossa	<input type="text" value="Desconeguda"/>
------------------------	---	------------------	--

Bibliografia	Burch, Carrascal, Casellas, Merino i Navarro, (1992, p. 60-70)
---------------------	---

Jaciment	Bosc del Congost	Ident. sitja: 14
Municipi	Sant Julià de Ramis	
Comarca	Gironès	

IDENTIFICACIÓ SITJA

Subsòl	llims grocs	Forma general	
Diàmetre boca		Fons de sitja	
Diàmetre base	0,50	Planta	desconeguda
Diàmetre màxim	1,06	Parets	desconegudes
Profunditat	1	Fons	pla
		Boca	destruïda
		Capacitat	
		Volum	

SITUACIÓ

LOCALITZACIÓ

Unitat geogràfica	Situació arqueològica	Poblat	Fora poblat
Congost del riu Ter. A tocar aquest riu i a la vessant meridional de la muntanya de Sant Julià de Ramis.	S-P		Camp
		Agrupada <input checked="" type="checkbox"/>	Dispersa <input type="checkbox"/>

REOMPLIMENT

Estratigrafia 14000 : terra argilosa de color marró força compacta.	Tipus	Quantitat	Material Sense material	
	Ceràmica	<input type="checkbox"/>		<input type="text"/>
	Ferro	<input type="checkbox"/>		<input type="text"/>
	Fauna	<input type="checkbox"/>		<input type="text"/>
	Elem. Constructius	<input type="checkbox"/>		<input type="text"/>
	Bronze	<input type="checkbox"/>		<input type="text"/>
	Ossos humans	<input type="checkbox"/>		<input type="text"/>
	Mat. lític	<input type="checkbox"/>		<input type="text"/>
	Malacològics	<input type="checkbox"/>		<input type="text"/>
Altres	<input type="checkbox"/>	<input type="text"/>		

OBSERVACIONS

PRODUCCIÓ EMMAGATZEMADA

Funció	<input type="text" value="Reserva"/>
Durada	<input type="text"/>

Cronologia reompliment

Cronologia fossa

Bibliografia Burch, Carrascal, Casellas, Merino i Navarro (1992,p.60-70)

Jaciment	Bosc del Congost	Ident. sitja: 15
Municipi	Sant Julià de Ramis	
Comarca	Gironès	

IDENTIFICACIÓ SITJA		
Subsòl	terres vermelles	Forma general
Diàmetre boca	Planta desconeguda	Forma 20
Diàmetre base	0,80 Parets verticals	
Diàmetre màxim	1,40 Fons pla	Capacitat
Profunditat	1,20 Boca destruïda	Volum

SITUACIÓ		LOCALITZACIÓ	
Unitat geogràfica	Situació arqueològica	Poblat	Fora poblat
Congost del riu Ter. A tocar aquest riu i a la vessant meridional de la muntanya de Sant Julià de Ramis.	S-Q		A prop d'un poblat
		Agrupada <input checked="" type="checkbox"/>	Dispersa <input type="checkbox"/>

Estratigrafia 15000 : capa de pedres i pissarres de dimensions diverses, i terres argiloses. 15001 : capa de terra sorrenca molt semblant a la del subsòl, amb pissarres de dimensions diverses.	REOMPLIMENT		Material Campaniana A, grisa de la costa catalana, comuna ibèrica, grollera, engalba blanca, àmfora púnica, àmfora ibèrica, àmfora itàlica Fixes
	Tipus	Quantitat	
	Ceràmica <input checked="" type="checkbox"/>	742	
	Ferro <input type="checkbox"/>		
	Fauna <input checked="" type="checkbox"/>	3	
	Elem. Constructius <input type="checkbox"/>		
	Bronze <input type="checkbox"/>		
	Ossos humans <input type="checkbox"/>		
	Mat. lític <input type="checkbox"/>		
	Malacològics <input type="checkbox"/>		
	Altres <input checked="" type="checkbox"/>	1	

OBSERVACIONS	PRODUCCIÓ EMMAGATZEMADA
	Funció <input type="text" value="Reserva"/>
	Durada <input type="text"/>

Cronologia reompliment	<input type="text" value="150-75 aC."/>	Cronologia fossa	<input type="text" value="Desconeguda"/>
------------------------	---	------------------	--

Bibliografia	Burch, Carrascal, Casellas, Merino i Navarro, (1992, p. 60-70)
---------------------	---

Jaciment	Bosc del Congost	Ident. sitja: 16
Municipi	Sant Julià de Ramis	
Comarca	Gironès	

IDENTIFICACIÓ SITJA		
Subsòl	lliris gross	Forma general
Diàmetre boca	Planta desconeguda	Fons de sitja
Diàmetre base	Parets inclinades	
Diàmetre màxim	1,40	Fons còncav
Profunditat	1,10	Boca destruïda
		Capacitat
		Volum

SITUACIÓ		LOCALITZACIÓ	
Unitat geogràfica	Situació arqueològica	Poblat	Fora poblat
Congost del riu Ter. A tocar aquest riu i a la vessant meridional de la muntanya de Sant Julià de Ramis.	S-G		A prop d'un poblat
		Agrupada <input checked="" type="checkbox"/>	Dispersa <input type="checkbox"/>

REOMPLIMENT		
Estratigrafia Terra argilosa marró, amb picarres i altres pedres de mida mitjana.	Tipus	Quantitat
	Ceràmica	<input checked="" type="checkbox"/> 940
	Ferro	<input type="checkbox"/>
	Fauna	<input type="checkbox"/>
	Elem. Constructius	<input type="checkbox"/>
	Bronze	<input type="checkbox"/>
	Ossos humans	<input type="checkbox"/>
	Mat. lític	<input type="checkbox"/>
	Malacològics	<input type="checkbox"/>
Altres	<input checked="" type="checkbox"/> 1	
		Material Ibèrica pintada, grisa de la costa catalana, comuna ibèrica, grollera, engalba blanca, àmfora ibèrica, àmfora itàlica. Fitxes

OBSERVACIONS	PRODUCCIÓ EMMAGATZEMADA
	Funció <input type="text" value="Reserva"/> Durada <input type="text"/>

Cronologia reompliment	<input type="text" value="150-75 aC."/>	Cronologia fossa	<input type="text" value="Desconeguda"/>
------------------------	---	------------------	--

Bibliografia	Burch, Carrascal, Casellas, Merino i Navarro, (1992, p. 60-70)
---------------------	---

Jaciment	Bosc del Congost	Ident. sitja: 17
Municipi	Sant Julià de Ramis	
Comarca	Gironès	

IDENTIFICACIÓ SITJA

Subsòl	llims grocs i terres vermelles		Forma general
Diàmetre boca	Planta	desconeguda	Fons de sitja
Diàmetre base	Parets	còncaves	
Diàmetre màxim	Fons	còncav	Capacitat
Profunditat	Boca	destruïda	Volum

SITUACIÓ

LOCALITZACIÓ

Unitat geogràfica	Situació arqueològica	Poblat	Fora poblat
Congost del riu Ter. A tocar aquest riu i a la vessant meridional de la muntanya de Sant Julià de Ramis.	S-K		A prop d'un poblat
		Agrupada <input checked="" type="checkbox"/>	Dispersa <input type="checkbox"/>

REOMPLIMENT

<u>Estratigrafia</u> Terra marró flosca amb pedres	<u>Tipus</u>	<u>Quantitat</u>	<u>Material</u> 17000 : grisa de la costa catalana, comuna ibèrica, grollera, àmfora ibèrica, àmfora itàlica. Ossos humans Fitxes 17001 : mort situat a W de la sitja. Mal estat de conservació. Orientació N-S. S'ha conservat la part interior de la pelvis. Restes de crani, húmer, vèrtebres, epífisis de fèmur, dents i esponjós de la pelvis. Porta una arracada com a acompanyament funerari	
	Ceràmica	<input checked="" type="checkbox"/>		386
	Ferro	<input type="checkbox"/>		
	Fauna	<input type="checkbox"/>		
	Elem. Constructius	<input type="checkbox"/>		
	Bronze	<input checked="" type="checkbox"/>		1
	Ossos humans	<input checked="" type="checkbox"/>		276
	Mat. lític	<input type="checkbox"/>		
	Malacològics	<input type="checkbox"/>		
Altres	<input checked="" type="checkbox"/>	3		

OBSERVACIONS

PRODUCCIÓ EMMAGATZEMADA

Funció	Reserva
Durada	

Cronologia reompliment	150-75 aC.
------------------------	------------

Cronologia fossa	Desconeguda
------------------	-------------

Bibliografia Burch, Carrascal, Casellas, Merino i Navarro, (1992, p. 60-70)

Jaciment	Bosc del Congost	Ident. sitja: 18
Municipi	Sant Julià de Ramis	
Comarca	Gironès	

IDENTIFICACIÓ SITJA

Subsòl	llims gross		Forma general	Indeterminada
Diàmetre boca	1,50	Planta	circular	
Diàmetre base	0,60	Parets	còncaves	
Diàmetre màxim	1,52	Fons	pla	
Profunditat	1,57	Boca	cilíndrica	
			Capacitat	
			Volum	

SITUACIÓ

LOCALITZACIÓ

Unitat geogràfica	Situació arqueològica	Poblat	Fora poblat
Congost del riu Ter. A tocar aquest riu i a la vessant meridional de la muntanya de Sant Julià de Ramis.	S-L		A prop d'un poblat
		Agrupada <input checked="" type="checkbox"/>	Dispersa <input type="checkbox"/>

REOMPLIMENT

Estratigrafia	Tipus	Quantitat	Material
18000 : capa de farciment de pissarres, força grans.	Ceràmica <input checked="" type="checkbox"/>	166	18000: campaniana B, comuna oxidada, grollera, àmfora ibèrica, àmfora itàlica, campaniana a.
18001 : capa de terra marró fofija.	Ferro <input type="checkbox"/>		
18002 : capa de terra més argilosa, més clara que l'anterior.	Fauna <input checked="" type="checkbox"/>	1	18001: campaniana A, grisa de la costa catalana, comuna ibèrica, grollera, àmfora PE, àmfora ibèrica, àmfora itàlica.
	Elem. Constructius <input checked="" type="checkbox"/>	1	
	Bronze <input type="checkbox"/>		Terra cuita
	Ossos humans <input type="checkbox"/>		
	Mat. lític <input type="checkbox"/>		
	Malacològics <input type="checkbox"/>		
	Altres <input type="checkbox"/>		

OBSERVACIONS

PRODUCCIÓ EMMAGATZEMADA

Funció

Durada

Cronologia reompliment

Cronologia fossa

Bibliografia Burch, Carrascal, Casellas, Merino i Navarro, (1992, p. 60-70)

Jaciment	Bosc del Congost	Ident. sitja: 19
Municipi	Sant Julià de Ramis	
Comarca	Gironès	

IDENTIFICACIÓ SITJA

Subsòl	llims grocs	Forma general	Indeterminada
Diàmetre boca		Planta	desconeguda
Diàmetre base	0,70	Parets	còncaves
Diàmetre màxim	1,70	Fons	pla
Profunditat	1,12	Boca	destruïda
		Capacitat	
		Volum	

SITUACIÓ		LOCALITZACIÓ	
Unitat geogràfica	Situació arqueològica	Poblat	Fora poblat
Congost del riu Ter. A tocar aquest riu i a la vessant meridional de la muntanya de Sant Julià de Ramis.	S-L		A prop d'un poblat
		Agrupada <input checked="" type="checkbox"/>	Dispersa <input type="checkbox"/>

REOMPLIMENT			
Estratigrafia	Tipus	Quantitat	Material
Capa de terra argilosa de color marró, amb moltes pissarres petites i algunes més grans.	Ceràmica <input checked="" type="checkbox"/>	1364	Campaniana A, precampaniana, ibèrica pintada, comuna ibèrica, grollera, àmfora PE, àmfora ibèrica, àmfora itàlica, àmfora indeterminada Terra cuita
	Ferro <input type="checkbox"/>		
	Fauna <input checked="" type="checkbox"/>	5	
	Elem. Constructius <input checked="" type="checkbox"/>	1	
	Bronze <input type="checkbox"/>		
	Ossos humans <input type="checkbox"/>		
	Mat. lític <input type="checkbox"/>		
	Malacològics <input checked="" type="checkbox"/>	2	
	Altres <input type="checkbox"/>		

OBSERVACIONS	PRODUCCIÓ EMMAGATZEMADA
	Funció <input type="text" value="Reserva"/>
	Durada <input type="text"/>

Cronologia reompliment	<input type="text" value="200-75 a.C."/>	Cronologia fossa	<input type="text" value="Desconeguda"/>
------------------------	--	------------------	--

Bibliografia	Burch, Carrascal, Casellas, Merino i Navarro, (1992, p. 60-70)
--------------	---

Jaciment	Bosc del Congost	Ident. sitja: 20
Municipi	Sant Julià de Ramis	
Comarca	Gironès	

IDENTIFICACIÓ SITJA

Subsòl	llims grocs i terres vermelles		Forma general
Diàmetre boca		Planta	desconeguda
Diàmetre base	0,60	Parets	desconegudes
Diàmetre màxim	2	Fons	pla
Profunditat	0,88	Boca	destruïda
		Capacitat	
		Volum	

SITUACIÓ		LOCALITZACIÓ	
Unitat geogràfica	Situació arqueològica	Poblat	Fora poblat
Congost del riu Ter. A tocar aquest riu i a la vessant meridional de la muntanya de Sant Julià de Ramis.	S-L		A prop d'un poblat
		Agrupada <input checked="" type="checkbox"/>	Dispersa <input type="checkbox"/>

REOMPLIMENT

Estratigrafia	Tipus	Quantitat	Material
20000 : terra argilosa, barrejada amb pedres. Dura i compacta.	Ceràmica	<input checked="" type="checkbox"/>	20.000: grisa de la costa catalana, comuna ibèrica, grollera, àmfora ibèrica
20001 : Terra argilosa barrejada amb pedres grosses. Molt fionja.	Ferro	<input type="checkbox"/>	20.001: grisa de la costa catalana, grollera, àmfora ibèrica
	Fauna	<input type="checkbox"/>	
	Elem. Constructius	<input type="checkbox"/>	
	Bronze	<input type="checkbox"/>	
	Ossos humans	<input type="checkbox"/>	
	Mat. lltic	<input type="checkbox"/>	
	Malacològics	<input type="checkbox"/>	
	Altres	<input type="checkbox"/>	

OBSERVACIONS	PRODUCCIÓ EMMAGATZEMADA
	Funció <input type="text" value="Reserva"/>
	Durada <input type="text"/>

Cronologia reompliment	<input type="text" value="Indeterminada"/>	Cronologia fossa	<input type="text" value="Desconeguda"/>
------------------------	--	------------------	--

Bibliografia Burch, Carrascal, Casellas, Merino i Navarro, (1992, p. 60-70)

Jaciment	Bosc del Congost	Ident. sitja: 21
Municipi	Sant Julià de Ramis	
Comarca	Gironès	

IDENTIFICACIÓ SITJA

Subsòl llims grocs i terres vermelles

Forma general

Forma 9

Diàmetre boca Planta desconeguda
 Diàmetre base 0,50 Parets còncaves
 Diàmetre màxim 1,40 Fons pla
 Profunditat 1,50 Boca destruïda

Capacitat

Volum

SITUACIÓ

LOCALITZACIÓ

Unitat geogràfica

Situació arqueològica

Poblat

Fora poblat

Congost del riu Ter. A tocar aquest riu i a la vessant meridional de la muntanya de Sant Julià de Ramis.

S-G

A prop d'un poblat

Agrupada

Dispersa

REOMPLIMENT

Estratigrafia

Capa de terra argilosa marró, amb pissarres de dimensions diverses.

Tipus

Quantitat

Ceràmica	<input checked="" type="checkbox"/>	1039
Ferro	<input type="checkbox"/>	
Fauna	<input checked="" type="checkbox"/>	6
Elem. Constructius	<input type="checkbox"/>	
Bronze	<input type="checkbox"/>	
Ossos humans	<input type="checkbox"/>	
Mat. lític	<input type="checkbox"/>	
Malacològics	<input type="checkbox"/>	
Altres	<input type="checkbox"/>	

Material

21.000: campaniana B, grisa de la costa catalana, comuna ibèrica, grollera, àmfora ibèrica
 21.001: ibèrica pintada, grisa de la costa catalana, comuna ibèrica, grollera, àmfora ibèrica

OBSERVACIONS

PRODUCCIÓ EMMAGATZEMADA

Funció

Durada

Cronologia reompliment

Cronologia fossa

Bibliografia Burch, Carrascal, Casellas, Merino i Navarro, (1992, p. 60-70)

Jaciment	Bosc del Congost	Ident. sitja: 22
Municipi	Sant Julià de Ramis	
Comarca	Gironès	

IDENTIFICACIÓ SITJA

Subsòl	terres vermelles	Forma general	
Diàmetre boca	1,80	Planta	desconeguda
Diàmetre base	1,10	Parets	inclinades
Diàmetre màxim	1,80	Fons	pla
Profunditat	0,92	Boca	destruïda
		Fons de sitja	
		Capacitat	
		Volum	

SITUACIÓ

LOCALITZACIÓ

Unitat geogràfica	Situació arqueològica	Poblat	Fora poblat
Congost del riu Ter. A tocar aquest riu i a la vessant meridional de la muntanya de Sant Julià de Ramis.	S-Q		A prop d'un poblat
		Agrupada <input checked="" type="checkbox"/>	Dispersa <input type="checkbox"/>

REOMPLIMENT

Estratigrafia Farciment de pissarres de dimensions considerables i terra argilosa vermella.	Tipus	Quantitat	Material 22.000: ibèrica pintada, grisa de la costa catalana, comuna ibèrica, grollera, àmfora PE, àmfora ibèrica, àmfora itàlica 22.001: comuna oxidada, comuna reduïda, àmfora ibèrica, àmfora itàlica	
	Ceràmica	<input checked="" type="checkbox"/>		320
	Ferro	<input checked="" type="checkbox"/>		1
	Fauna	<input type="checkbox"/>		
	Elem. Constructius	<input type="checkbox"/>		
	Bronze	<input type="checkbox"/>		
	Ossos humans	<input type="checkbox"/>		
	Mat. lític	<input type="checkbox"/>		
	Malacològics	<input checked="" type="checkbox"/>		2
Altres	<input type="checkbox"/>			

OBSERVACIONS

PRODUCCIÓ EMMAGATZEMADA

Funció

Durada

Cronologia reompliment

Cronologia fossa

Bibliografia Burch, Carrascal, Casellas, Merino i Navarro, (1992, p. 60-70)

Jaciment	Bosc del Congost	Ident. sitja: 23
Municipi	Sant Julià de Ramis	
Comarca	Gironès	

IDENTIFICACIÓ SITJA

Subsòl	llims grocs	Forma general	Indeterminada
Diàmetre boca	1,70	Planta	desconeguda
Diàmetre base		Parets	verticals-còncaves
Diàmetre màxim	1,76	Fons	pla
Profunditat	1,24	Boca	destruïda
		Capacitat	
		Volum	

SITUACIÓ

Unitat geogràfica	Situació arqueològica
Congost del riu Ter. A tocar aquest riu i a la vessant meridional de la muntanya de Sant Julià de Ramis.	S-Q

LOCALITZACIÓ

Poblat	Fora poblat
	A prop d'un poblat
Agrupada <input checked="" type="checkbox"/>	Dispersa <input type="checkbox"/>

REOMPLIMENT

Estratigrafia Terres vermelloses, compactes i amb pedres petites i mitjanes.	Tipus	Quantitat	Material Grisa de la costa catalana, comuna ibèrica, àmfora ibèrica, àmfora itàlica.	
	Ceràmica	<input checked="" type="checkbox"/>		62
	Ferro	<input type="checkbox"/>		
	Fauna	<input type="checkbox"/>		
	Elem. Constructius	<input type="checkbox"/>		
	Bronze	<input type="checkbox"/>		
	Ossos humans	<input type="checkbox"/>		
	Mat. lític	<input type="checkbox"/>		
	Malacològics	<input type="checkbox"/>		
Altres	<input type="checkbox"/>			

OBSERVACIONS

PRODUCCIÓ EMMAGATZEMADA

Funció	Reserva
Durada	

Cronologia reompliment 150-75 aC.

Cronologia fossa Desconeguda

Bibliografia Burch, Carrascal, Casellas, Merino i Navarro, (1992, p. 60-70)

Jaciment	Bosc del Congost	Ident. sitja: 24
Municipi	Sant Julià de Ramis	
Comarca	Gironès	

IDENTIFICACIÓ SITJA

Subsòl	llims grocs	Forma general	Indeterminada
Diàmetre boca	Planta desconeguda	Capacitat	
Diàmetre base	Parets verticals	Volum	
Diàmetre màxim	Fons desconegut		
Profunditat	Boca desconeguda		

SITUACIÓ		LOCALITZACIÓ	
Unitat geogràfica	Situació arqueològica	Poblat	Fora poblat
Congost del riu Ter. A tocar aquest riu i a la vessant meridional de la muntanya de Sant Julià de Ramis.	S-V		Camp
		Agrupada <input checked="" type="checkbox"/>	Dispersa <input type="checkbox"/>

REOMPLIMENT		
Estratigrafia	Tipus	Quantitat
Terra de color vermellós, compacta.	Ceràmica	<input checked="" type="checkbox"/> 288
	Ferro	<input type="checkbox"/>
	Fauna	<input checked="" type="checkbox"/> 1
	Elem. Constructius	<input type="checkbox"/>
	Bronze	<input type="checkbox"/>
	Ossos humans	<input type="checkbox"/>
	Mat. lític	<input type="checkbox"/>
	Malacològics	<input type="checkbox"/>
	Altres	<input type="checkbox"/>

Material	
Grisa de la costa catalana, comuna ibèrica, grollera, àmfora PE, àmfora ibèrica	

OBSERVACIONS	PRODUCCIÓ EMMAGATZEMADA
	Funció <input type="text" value="Reserva"/>
	Durada <input type="text"/>

Cronologia reompliment <input type="text" value="300-200 aC"/>	Cronologia fossa <input type="text" value="Indeterminada"/>
--	---

Bibliografia Burch, Carrascal, Casellas, Merino i Navarro (1992,p.60-70)

Jaciment	Bosc del Congost	Ident. sitja: 25
Municipi	Sant Julià de Ramis	
Comarca	Gironès	

IDENTIFICACIÓ SITJA			
Subsòl	llims grocs	Forma general	
Diàmetre boca		Fons de sitja	
Diàmetre base			
Diàmetre màxim	1,20	Capacitat	
Profunditat	0,50	Volum	
Planta	desconeguda		
Parets	desconegudes		
Fons	còncav		
Boca	destruïda		

SITUACIÓ		LOCALITZACIÓ	
Unitat geogràfica	Situació arqueològica	Poblat	Fora poblat
Congost del riu Ter. A tocar aquest riu i a la vessant meridional de la muntanya de Sant Julià de Ramis.	S-Q		A prop d'un poblat
		Agrupada <input checked="" type="checkbox"/>	Dispersa <input type="checkbox"/>

REOMPLIMENT			
Estratigrafia 25000 : terra argilosa marró fosc, molt compacta i totalment homogènia, sense intrusions ni material arqueològic.	Tipus	Quantitat	Material
	Ceràmica	<input type="checkbox"/>	<input type="checkbox"/>
	Ferro	<input type="checkbox"/>	<input type="checkbox"/>
	Fauna	<input type="checkbox"/>	<input type="checkbox"/>
	Elem. Constructius	<input checked="" type="checkbox"/>	<input type="checkbox"/> 1
	Bronze	<input type="checkbox"/>	<input type="checkbox"/>
	Ossos humans	<input type="checkbox"/>	<input type="checkbox"/>
	Mat. lític	<input type="checkbox"/>	<input type="checkbox"/>
	Malacològics	<input type="checkbox"/>	<input type="checkbox"/>
Altres	<input type="checkbox"/>	<input type="checkbox"/>	Pondus

OBSERVACIONS	PRODUCCIÓ EMMAGATZEMADA
	Funció <input type="text" value="Reserva"/> Durada <input type="text"/>

Cronologia reompliment	<input type="text" value="Indeterminada"/>	Cronologia fossa	<input type="text" value="Desconeguda"/>
------------------------	--	------------------	--

Bibliografia	Burch, Carrascal, Casellas, Merino i Navarro, (1992, p. 60-70)
---------------------	---

Jaciment	Bosc del Congost	Ident. sitja: 26
Municipi	Sant Julià de Ramis	
Comarca	Gironès	

IDENTIFICACIÓ SITJA

Subsòl	terres vermelles	Forma general	Indeterminada
Diàmetre boca	1,60	Planta	desconeguda
Diàmetre base		Parets	inclinades
Diàmetre màxim	1,60	Fons	concau
Profunditat	0,90	Boca	destruïda
		Capacitat	Volum

SITUACIÓ

LOCALITZACIÓ

Unitat geogràfica	Situació arqueològica	Poblat	Fora poblat
Congost del riu Ter. A tocar aquest riu i a la vessant meridional de la muntanya de Sant Julià de Ramis.	S-L		A prop d'un poblat
		Agrupada <input checked="" type="checkbox"/>	Dispersa <input type="checkbox"/>

REOMPLIMENT

Estratigrafia Reompliment de terra argilosa marró vermellós, amb moltes pissarres de dimensions variables.	Tipus	Quantitat	Material Grisa de la costa catalana, comuna ibèrica, grollera, àmfora PE, àmfora ibèrica, àmfora itàlica	
	Ceràmica	<input checked="" type="checkbox"/>		224
	Ferro	<input type="checkbox"/>		
	Fauna	<input type="checkbox"/>		
	Elem. Constructius	<input type="checkbox"/>		
	Bronze	<input type="checkbox"/>		
	Ossos humans	<input type="checkbox"/>		
	Mat. lític	<input type="checkbox"/>		
	Malacològics	<input type="checkbox"/>		
Altres	<input type="checkbox"/>			

OBSERVACIONS

PRODUCCIÓ EMMAGATZEMADA

Està al mig del camí de dalt de la VNG.

Funció

Durada

Cronologia reompliment

Cronologia fossa

Bibliografia Burch, Carrascal, Casellas, Merino i Navarro, (1992, p. 60-70)

Jaciment	Bosc del Congost	Ident. sitja: 27
Municipi	Sant Julià de Ramis	
Comarca	Gironès	

IDENTIFICACIÓ SITJA

Subsòl	llims grocs i terres vermelles		Forma general
Diàmetre boca	Planta	desconeguda	Forma 10
Diàmetre base	0,60	Parets	còncaves
Diàmetre màxim	2,04	Fons	còncau
Profunditat	1,84	Boca	destruïda
			Capacitat
			Volum

SITUACIÓ

Unitat geogràfica	Situació arqueològica
Congost del riu Ter. A tocar aquest riu i a la vessant meridional de la muntanya de Sant Julià de Ramis.	S-Q/R

LOCALITZACIÓ

Poblat	Fora poblat
	A prop d'un poblat
Agrupada <input checked="" type="checkbox"/>	Dispersa <input type="checkbox"/>

REOMPLIMENT

Estratigrafia Reompliment de terra argilosa marró, amb presència gairebé exclusiva de pissarres de dimensions força grans.	Tipus	Quantitat	Material Grisa de la costa catalana, comuna ibèrica, àmfora ibèrica.	
	Ceràmica	<input checked="" type="checkbox"/>		11
	Ferro	<input checked="" type="checkbox"/>		1
	Fauna	<input type="checkbox"/>		
	Elem. Constructius	<input type="checkbox"/>		
	Bronze	<input type="checkbox"/>		
	Ossos humans	<input type="checkbox"/>		
	Mat. Itic	<input type="checkbox"/>		
	Malacològics	<input type="checkbox"/>		
Altres	<input type="checkbox"/>			

OBSERVACIONS

PRODUCCIÓ EMMAGATZEMADA

Funció	Reserva
Durada	

Cronologia reompliment	Indeterminada	Cronologia fossa	Desconeguda
------------------------	---------------	------------------	-------------

Bibliografia Burch, Carrascal, Casellas, Merino i Navarro, (1992, p. 60-70)

Jaciment	Bosc del Congost	Ident. sitja: 28
Municipi	Sant Julià de Ramis	
Comarca	Gironès	

IDENTIFICACIÓ SITJA

Subsòl	llims grocs	Forma general	
Diàmetre boca		Fons de sitja	
Diàmetre base			
Diàmetre màxim	1	Capacitat	
Profunditat	0,70	Volum	
	Planta desconeguda		
	Parets inclinades		
	Fons còncav		
	Boca destruïda		

SITUACIÓ

LOCALITZACIÓ

Unitat geogràfica	Situació arqueològica	Poblat	Fora poblat
Congost del riu Ter. A tocar aquest riu i a la vessant meridional de la muntanya de Sant Julià de Ramis.	S-R		A prop d'un poblat
		Agrupada <input checked="" type="checkbox"/>	Dispersa <input type="checkbox"/>

REOMPLIMENT

Estratigrafia Terres vermelloses amb pissarres de mides petites.	Tipus	Quantitat	Material Àtica, grisa de la costa catalana, comuna ibèrica, grollera, àmfora ibèrica. Fitxes.
	Ceràmica	<input checked="" type="checkbox"/> 85	
	Ferro	<input type="checkbox"/>	
	Fauna	<input type="checkbox"/>	
	Elem. Constructius	<input type="checkbox"/>	
	Bronze	<input type="checkbox"/>	
	Ossos humans	<input type="checkbox"/>	
	Mat. lític	<input type="checkbox"/>	
	Malacològics	<input type="checkbox"/>	
	Altres	<input checked="" type="checkbox"/> 1	

OBSERVACIONS

PRODUCCIÓ EMMAGATZEMADA

Tallada pel costat est per la Sitja 34.

Funció

Durada

Cronologia reompliment

Cronologia fossa

Bibliografia Burch, Carrascal, Casellas, Merino i Navarro, N. (1992, p. 60-70)

Jaciment	Bosc del Congost	Ident. sitja: 29
Municipi	Sant Julià de Ramis	
Comarca	Gironès	

IDENTIFICACIÓ SITJA

Subsòl	terres vermelles	Forma general	Forma 9
Diàmetre boca		Planta	desconeguda
Diàmetre base	0,50	Parets	còncaves
Diàmetre màxim	1,61	Fons	còncav
Profunditat	1,40	Boca	destruïda
		Capacitat	
		Volum	

SITUACIÓ

LOCALITZACIÓ

Unitat geogràfica	Situació arqueològica	Poblat	Fora poblat
Congost del riu Ter. A tocar aquest riu i a la vessant meridional de la muntanya de Sant Julià de Ramis.	S-R		A prop d'un poblat
		Agrupada <input checked="" type="checkbox"/>	Dispersa <input type="checkbox"/>

REOMPLIMENT

Estratigrafia 29000 : terres argiloses de color marró amb pissarres de mides mitjanes. 29001 : capa pràcticament estèril de terra llimosa molt homogènia i florja.	Tipus	Quantitat	Material Grisa de la costa catalana, comuna ibèrica, grollera, àmfora púnica, àmfora púnica, àmfora itàlica Fitxes	
	Ceràmica	<input checked="" type="checkbox"/>		1024
	Ferro	<input type="checkbox"/>		
	Fauna	<input checked="" type="checkbox"/>		6
	Elem. Constructius	<input type="checkbox"/>		
	Bronze	<input type="checkbox"/>		
	Ossos humans	<input type="checkbox"/>		
	Mat. lític	<input type="checkbox"/>		
	Malacològics	<input type="checkbox"/>		
	Altres	<input checked="" type="checkbox"/>		2

OBSERVACIONS

PRODUCCIÓ EMMAGATZEMADA

Grup de 3 sitges. La S.45 està tallada a E per S.29 i S.46 a W.

Funció

Durada

Cronologia reompliment

Cronologia fossa

Bibliografia Burch, Carrascal, Casellas, Merino i Navarro, (1992, p. 60-70)

Jaciment	Bosc del Congost	Ident. sitja: 30
Municipi	Sant Julià de Ramis	
Comarca	Gironès	

IDENTIFICACIÓ SITJA

Subsòl	llims grocs i terres vermelles		Forma general
Diàmetre boca	Planta	desconeguda	Forma 9
Diàmetre base	Parets	còncaves	
Diàmetre màxim	1,52	Fons	còncav
Profunditat	1,60	Boca	destruïda
			Capacitat
			Volum

SITUACIÓ

LOCALITZACIÓ

Unitat geogràfica	Situació arqueològica	Poblat	Fora poblat
Congost del riu Ter. A tocar aquest riu i a la vessant meridional de la muntanya de Sant Julià de Ramis.	S-R		A prop d'un poblat
		Agrupada <input checked="" type="checkbox"/>	Dispersa <input type="checkbox"/>

REOMPLIMENT

Estratigrafia 30000 : reompliment de terra argilosa marró	Tipus	Quantitat	Material	
	Ceràmica	<input type="checkbox"/>	<input type="checkbox"/>	Sense material
	Ferro	<input type="checkbox"/>	<input type="checkbox"/>	
	Fauna	<input type="checkbox"/>	<input type="checkbox"/>	
	Elem. Constructius	<input type="checkbox"/>	<input type="checkbox"/>	
	Bronze	<input type="checkbox"/>	<input type="checkbox"/>	
	Ossos humans	<input type="checkbox"/>	<input type="checkbox"/>	
	Mat. lític	<input type="checkbox"/>	<input type="checkbox"/>	
	Malacològics	<input type="checkbox"/>	<input type="checkbox"/>	
Altres	<input type="checkbox"/>	<input type="checkbox"/>		

OBSERVACIONS

PRODUCCIÓ EMMAGATZEMADA

		Funció	Reserva
		Durada	
Cronologia reompliment	Indeterminada	Cronologia fossa	Desconeguda

Bibliografia Burch, Carrascal, Casellas, Merino i Navarro, (1992, p. 60-70)

Jaciment	Bosc del Congost	Ident. sitja: 31
Municipi	Sant Julià de Ramis	
Comarca	Gironès	

IDENTIFICACIÓ SITJA

Subsòl	llims grocs i terres vermelles		Forma general	Indeterminada
Diàmetre boca		Planta	desconeguda	
Diàmetre base	0,97	Parets	còncaves	
Diàmetre màxim	1,90	Fons	pla	
Profunditat	1,29	Boca	destruïda	
			Capacitat	Volum

SITUACIÓ

LOCALITZACIÓ

Unitat geogràfica	Situació arqueològica	Poblat	Fora poblat
Congost del riu Ter. A tocar aquest riu i a la vessant meridional de la muntanya de Sant Julià de Ramis.	S-L		A prop d'un poblat
		Agrupada <input checked="" type="checkbox"/>	Dispersa <input type="checkbox"/>

REOMPLIMENT

Estratigrafia Argiles marronoses, compactes, amb fragments de pissarra de dimensions petites.	Tipus	Quantitat	Material Grisa de la costa catalana, comuna ibèrica, àmfora ibèrica	
	Ceràmica	<input checked="" type="checkbox"/>		156
	Ferro	<input type="checkbox"/>		
	Fauna	<input type="checkbox"/>		
	Elem. Constructius	<input type="checkbox"/>		
	Bronze	<input type="checkbox"/>		
	Ossos humans	<input type="checkbox"/>		
	Mat. lític	<input type="checkbox"/>		
	Malacològics	<input type="checkbox"/>		
	Altres	<input type="checkbox"/>		

OBSERVACIONS

PRODUCCIÓ EMMAGATZEMADA

	Funció	Reserva
	Durada	

Cronologia reompliment

Indeterminada

Cronologia fossa

Desconeguda

Bibliografia

Burch, Carrascal, Casellas, Merino i Navarro, (1992, p. 60-70)

Jaciment	Bosc del Congost	Ident. sitja: 32
Municipi	Sant Julià de Ramis	
Comarca	Gironès	

IDENTIFICACIÓ SITJA		
Subsòl	llims grocs i terres vermelles	
Diàmetre boca	Planta	desconeguda
Diàmetre base	1,30	Parets desconegudes
Diàmetre màxim	1,75	Fons pla
Profunditat	1,20	Boca desconeguda
		Forma general Fons de sitja
		Capacitat Volum

SITUACIÓ		LOCALITZACIÓ	
Unitat geogràfica	Situació arqueològica	Poblat	Fora poblat
Congost del riu Ter. A tocar aquest riu i a la vessant meridional de la muntanya de Sant Julià de Ramis.	S-Q		A prop d'un poblat
		Agrupada <input checked="" type="checkbox"/>	Dispersa <input type="checkbox"/>

REOPLIMENT		
Estratigrafia	Tipus	Quantitat
Reompliment que alterna la terra argilosa marró amb bossades de llims grocs, molt possiblement caigudes de les parets de la boca.	Ceràmica	<input checked="" type="checkbox"/> 180
	Ferro	<input type="checkbox"/>
	Fauna	<input type="checkbox"/>
	Elem. Constructius	<input type="checkbox"/>
	Bronze	<input type="checkbox"/>
	Ossos humans	<input type="checkbox"/>
	Mat. lític	<input type="checkbox"/>
	Malacològics	<input type="checkbox"/>
	Altres	<input type="checkbox"/>
	Material	Comuna ibèrica, grollera, àmfora massaliota, àmfora cartaginesa, àmfora ibèrica.

OBSERVACIONS	PRODUCCIÓ EMMAGATZEMADA
	Funció Reserva
	Durada

Cronologia reompliment	375-300 aC.	Cronologia fossa	Desconeguda
-------------------------------	-------------	-------------------------	-------------

Bibliografia	Burch, Carrascal, Casellas, Merino i Navarro, N. (1992, p.60-70)
---------------------	--

Jaciment	Bosc del Congost	Ident. sitja: 34
Municipi	Sant Julià de Ramis	
Comarca	Gironès	

IDENTIFICACIÓ SITJA

Subsòl	llims grocs i terres vermelles		Forma general
Diàmetre boca	Planta	desconeguda	Fons de sitja
Diàmetre base	Parets	concaves	
Diàmetre màxim	Fons	concau	Capacitat
Profunditat	Boca	destruïda	Volum

SITUACIÓ

LOCALITZACIÓ

Unitat geogràfica	Situació arqueològica	Poblat	Fora poblat
Congost del riu Ter. A tocar aquest riu i a la vessant meridional de la muntanya de Sant Julià de Ramis.	S-R		A prop d'un poblat
		Agrupada <input checked="" type="checkbox"/>	Dispersa <input type="checkbox"/>

REOPLIMENT

Estratigrafia Reompliment de terres argiloses de color marró fosc.	Tipus	Quantitat	Material Àtica, campaniana A i B, grisa de la costa catalana, comuna ibèrica, grollera, àmfora púnica, àmfora ibèrica, àmfora itàlica, àmfora indeterminada Fusaiola, fitxes	
	Ceràmica	<input checked="" type="checkbox"/>		745
	Ferro	<input type="checkbox"/>		
	Fauna	<input checked="" type="checkbox"/>		4
	Elem. Constructius	<input type="checkbox"/>		
	Bronze	<input type="checkbox"/>		
	Ossos humans	<input type="checkbox"/>		
	Mat. lític	<input type="checkbox"/>		
Malacològics	<input type="checkbox"/>			
Altres	<input checked="" type="checkbox"/>	8		

OBSERVACIONS

PRODUCCIÓ EMMAGATZEMADA

Funció	Reserva
Durada	

Cronologia reompliment	200-75 aC.	Cronologia fossa	Desconeguda
------------------------	------------	------------------	-------------

Bibliografia Burch, Carrascal, Casellas, Merino i Navarro, (1992, p. 60-70)

Jaciment	Bosc del Congost	Ident. sitja: 35
Municipi	Sant Julià de Ramis	
Comarca	Gironès	

IDENTIFICACIÓ SITJA			
Subsòl	llims grocs i terres vermelles		Forma general
Diàmetre boca	Planta	desconeguda	Fons de sitja
Diàmetre base	Parets	desconegudes	
Diàmetre màxim	1,74	Fons	còncav
Profunditat	1,15	Boca	destruïda
			Capacitat
			Volum

SITUACIÓ		LOCALITZACIÓ	
Unitat geogràfica	Situació arqueològica	Poblat	Fora poblat
Congost del riu Ter. A tocar aquest riu i a la vessant meridional de la muntanya de Sant Julià de Ramis.	S-L		A prop d'un poblat
		Agrupada <input checked="" type="checkbox"/>	Dispersa <input type="checkbox"/>

REOMPLIMENT			
Estratigrafia 35000 : terra molt dura, amb pedruscall molt menut. 35001 : estrat de pedres de mida petita i mitjana, barrejades amb terra. 35002 : terres argiloses de color marró, fionja, amb carbons i poques pedres.	Tipus	Quantitat	
	Ceràmica	<input checked="" type="checkbox"/>	118
	Ferro	<input type="checkbox"/>	
	Fauna	<input checked="" type="checkbox"/>	1
	Elem. Constructius	<input type="checkbox"/>	
	Bronze	<input type="checkbox"/>	
	Ossos humans	<input type="checkbox"/>	
	Mat. lític	<input type="checkbox"/>	
	Malacològics	<input checked="" type="checkbox"/>	1
Altres	<input type="checkbox"/>		
		Material Campaniana A, Grisa de la costa catalana, comuna ibèrica, grollera, àmfora PE, àmfora ibèrica, àmfora itàlica	

OBSERVACIONS	PRODUCCIÓ EMMAGATZEMADA
	Funció Reserva
	Durada

Cronologia reompliment	150-75 aC.	Cronologia fossa	Desconeguda
-------------------------------	------------	-------------------------	-------------

Bibliografia	Burch, Carrascal, Casellas, Merino i Navarro, (1992, p. 60-70)
---------------------	---

Jaciment	Bosc del Congost	Ident. sitja: 36
Municipi	Sant Julià de Ramis	
Comarca	Gironès	

IDENTIFICACIÓ SITJA			
Subsòl	llims grocs	Forma general	
Diàmetre boca	0,6	Planta	desconeguda
Diàmetre base		Parets	còncaves
Diàmetre màxim	1,50	Fons	còncav
Profunditat	1,52	Boca	desconeguda
		Capacitat	1166,31
		Volum	1,76

SITUACIÓ		LOCALITZACIÓ	
Unitat geogràfica	Situació arqueològica	Poblat	Fora poblat
Congost del riu Ter. A tocar aquest riu i a la vessant meridional de la muntanya de Sant Julià de Ramis.	S-R		A prop d'un poblat
		Agrupada <input checked="" type="checkbox"/>	Dispersa <input type="checkbox"/>

REOMPLIMENT				
Estratigrafia Terres de color marró clar, poc compactes i pràcticament sense pissarres, només algun fragment de petites dimensions.	Tipus	Quantitat	Material Ibèrica pintada, grisa de la costa catalana, comuna ibèrica, grollera, àmfora PE, àmfora ibèrica	
	Ceràmica	<input checked="" type="checkbox"/>		226
	Ferro	<input type="checkbox"/>		
	Fauna	<input checked="" type="checkbox"/>		19
	Elem. Constructius	<input type="checkbox"/>		
	Bronze	<input type="checkbox"/>		
	Ossos humans	<input type="checkbox"/>		
	Mat. lític	<input type="checkbox"/>		
	Malacològics	<input type="checkbox"/>		
	Altres	<input checked="" type="checkbox"/>	1	

OBSERVACIONS	PRODUCCIÓ EMMAGATZEMADA
	Funció Reserva
	Durada

Cronologia reompliment	300-250 aC.	Cronologia fossa	Desconeguda
-------------------------------	-------------	-------------------------	-------------

Bibliografia	Burch, Carrascal, Casellas, Merino i Navarro, (1992, p. 60-70)
---------------------	--

Jaciment	Bosc del Congost	Ident. sitja: 37
Municipi	Sant Julià de Ramis	
Comarca	Gironès	

IDENTIFICACIÓ SITJA

Subsòl: llims gracs i terres vermelles
 Forma general: Forma 16

Diàmetre boca: Planta: desconeguda
 Diàmetre base: Pareds: inclinades

Diàmetre màxim: 1,40 Fons: pla Capacitat:
 Profunditat: 1,30 Boca: destruïda Volum:

SITUACIÓ

LOCALITZACIÓ

Unitat geogràfica	Situació arqueològica	Poblat	Fora poblat
Congost del riu Ter. A tocar aquest riu i a la vessant meridional de la muntanya de Sant Julià de Ramis.	S-I		A prop d'un poblat
		Agrupada <input checked="" type="checkbox"/>	Dispersa <input type="checkbox"/>

REOMPLIMENT

<u>Estratigrafia</u> Terres vermelloses amb algun fragment de pissarra.	<u>Tipus</u>	<u>Quantitat</u>	<u>Material</u> Comuna ibèrica, amfora ibèrica	
	Ceràmica	<input checked="" type="checkbox"/>		8
	Ferro	<input type="checkbox"/>		
	Fauna	<input type="checkbox"/>		
	Elem. Constructius	<input type="checkbox"/>		
	Bronze	<input type="checkbox"/>		
	Ossos humans	<input type="checkbox"/>		
	Mat. Itic	<input type="checkbox"/>		
	Malacològics	<input type="checkbox"/>		
Altres	<input type="checkbox"/>			

OBSERVACIONS

PRODUCCIÓ EMMAGATZEMADA

Funció: Reserva

Durada:

Cronologia reompliment: Indeterminada

Cronologia fossa: Desconeguda

Bibliografia: Burch, Carrascal, Casellas, Merino i Navarro, (1992, p. 60-70)

Jaciment	Bosc del Congost	Ident. sitja: 38
Municipi	Sant Julià de Ramis	
Comarca	Gironès	

IDENTIFICACIÓ SITJA

Subsòl	llims grocs	Forma general
Diàmetre boca	1,52	Forma 7
Diàmetre base	0,64	Planta desconeguda
Diàmetre màxim	1,96	Parets còncaves
Profunditat	2,60	Fons pla
		Boca destruïda
		Capacitat 3.613,39
		Volum 5,47

SITUACIÓ

LOCALITZACIÓ

Unitat geogràfica	Situació arqueològica	Poblat	Fora poblat
Congost del riu Ter. A tocar aquest riu i a la vessant meridional de la muntanya de Sant Julià de Ramis.	S-R		A prop d'un poblat
		Agrupada <input checked="" type="checkbox"/>	Dispersa <input type="checkbox"/>

REOMPLIMENT

Estratigrafia Terres argiloses marrons, amb petits fragments de pissarra, molt esmicolats. Hi ha també alguna pissarra i algun rierenc de dimensions més grans.	Tipus	Quantitat	Material Sens material	
	Ceràmica	<input type="checkbox"/>		<input type="checkbox"/>
	Ferro	<input type="checkbox"/>		<input type="checkbox"/>
	Fauna	<input type="checkbox"/>		<input type="checkbox"/>
	Elem. Constructius	<input type="checkbox"/>		<input type="checkbox"/>
	Bronze	<input type="checkbox"/>		<input type="checkbox"/>
	Ossos humans	<input type="checkbox"/>		<input type="checkbox"/>
	Mat. lític	<input type="checkbox"/>		<input type="checkbox"/>
	Malacològics	<input type="checkbox"/>		<input type="checkbox"/>
Altres	<input type="checkbox"/>	<input type="checkbox"/>		

OBSERVACIONS

Tallat a w per S.57.

PRODUCCIÓ EMMAGATZEMADA

Funció

Durada

Cronologia reompliment

Cronologia fossa

Bibliografia Burch, Carrascal, Casellas, Merino i Navarro, (1992, p. 60-70)

Jaciment	Bosc del Congost	Ident. sitja: 39
Municipi	Sant Julià de Ramis	
Comarca	Gironès	

IDENTIFICACIÓ SITJA			
Subsòl	l·lims grocs i terres vermelles		Forma general
Diàmetre boca	Planta	desconeguda	Forma 10
Diàmetre base	Parets	còncaves	
Diàmetre màxim	1,60	Fons	còncav
Profunditat	1,40	Boca	destruïda
			Capacitat
			Volum

SITUACIÓ		LOCALITZACIÓ	
Unitat geogràfica	Situació arqueològica	Poblat	Fora poblat
Congost del riu Ter. A tocar aquest riu i a la vessant meridional de la muntanya de Sant Julià de Ramis.	S-R		A prop d'un poblat
		Agrupada <input checked="" type="checkbox"/>	Dispersa <input type="checkbox"/>

REOMPLIMENT		
Estratigrafia Terres marronoses, força sorrenques.	Tipus	Quantitat
	Ceràmica	<input checked="" type="checkbox"/> 92
	Ferro	<input type="checkbox"/>
	Fauna	<input type="checkbox"/>
	Elem. Constructius	<input type="checkbox"/>
	Bronze	<input type="checkbox"/>
	Ossos humans	<input type="checkbox"/>
	Mat. lític	<input type="checkbox"/>
	Malacològics	<input type="checkbox"/>
Altres	<input checked="" type="checkbox"/> 1	
		Material Comuna ibèrica, grollera, àmfora ibèrica Pondus

OBSERVACIONS	PRODUCCIÓ EMMAGATZEMADA
	Funció <input type="text" value="Reserva"/>
	Durada <input type="text"/>

Cronologia reompliment	<input type="text" value="Indeterminada"/>	Cronologia fossa	<input type="text" value="Desconeguda"/>
------------------------	--	------------------	--

Bibliografia	Burch, Carrascal, Casellas, Merino i Navarro, (1992, p. 60-70)
---------------------	---

Jaciment	Bosc del Congost	Ident. sitja: 41
Municipi	Sant Julià de Ramis	
Comarca	Gironès	

IDENTIFICACIÓ SITJA

Subsòl	llims grocs	Forma general	Forma 5
Diàmetre boca	0,60	Planta	desconeguda
Diàmetre base	0,60	Parets	còncaves
Diàmetre màxim	1,50	Fons	còncau
Profunditat	1,72	Boca	destruïda
		Capacitat	1085,72
		Volum	1,64

SITUACIÓ		LOCALITZACIÓ	
Unitat geogràfica	Situació arqueològica	Poblat	Fora poblat
Congost del riu Ter. A tocar aquest riu i a la vessant meridional de la muntanya de Sant Julià de Ramis.	S-S		A prop d'un poblat
		Agrupada <input checked="" type="checkbox"/>	Dispersa <input type="checkbox"/>

REOMPLIMENT

Estratigrafia Terra argilosa de color marró amb molta pissarra esmicolada i carbons de dimensions molt petites.	Tipus	Quantitat	Material Àtica, grisa de la costa catalana, comuna ibèrica, grollera, àmfora PE, àmfora cartaginesa, àmfora ibèrica Fitxes.
	Ceràmica <input checked="" type="checkbox"/>	1449	
	Ferro <input type="checkbox"/>		
	Fauna <input checked="" type="checkbox"/>	58	
	Elem. Constructius <input type="checkbox"/>		
	Bronze <input type="checkbox"/>		
	Ossos humans <input type="checkbox"/>		
	Mat. lític <input type="checkbox"/>		
	Malacològics <input checked="" type="checkbox"/>	1	
Altres <input checked="" type="checkbox"/>	1		

OBSERVACIONS

PRODUCCIÓ EMMAGATZEMADA

Funció Reserva

Durada

Cronologia reompliment 300-275 aC.

Cronologia fossa Desconeguda

Bibliografia Burch, Carrascal, Casellas, Merino i Navarro, (1992,p. 60-70)

Jaciment	Bosc del Congost	Ident. sitja: 42
Municipi	Sant Julià de Ramis	
Comarca	Gironès	

IDENTIFICACIÓ SITJA

Subsòl	llims gross	Forma general	Forma 5
Diàmetre boca	1,00	Planta	circular
Diàmetre base		Parets	còncaves
Diàmetre màxim	1,38	Fons	còncav
Profunditat	1,70	Boca	destruïda
		Capacitat	1020,16
		Volum	1,54

SITUACIÓ

LOCALITZACIÓ

Unitat geogràfica	Situació arqueològica	Poblat	Fora poblat
Congost del riu Ter. A tocar aquest riu i a la vessant meridional de la muntanya de Sant Julià de Ramis.	S-R		A prop d'un poblat
		Agrupada <input checked="" type="checkbox"/>	Dispersa <input type="checkbox"/>

REOMPLIMENT

<u>Estratigrafia</u> Terres argiloses de color marró, amb alguna pissarra de dimensions mitjanes i molt esmicolada.	<u>Tipus</u>		<u>Quantitat</u>	<u>Material</u> Comuna ibèrica, grollera, àmfora ibèrica
	Ceràmica	<input checked="" type="checkbox"/>	48	
	Ferro	<input type="checkbox"/>		
	Fauna	<input type="checkbox"/>		
	Elem. Constructius	<input type="checkbox"/>		
	Bronze	<input type="checkbox"/>		
	Ossos humans	<input type="checkbox"/>		
	Mat. lític	<input type="checkbox"/>		
	Malacològics	<input type="checkbox"/>		
Altres	<input type="checkbox"/>			

OBSERVACIONS

PRODUCCIÓ EMMAGATZEMADA

Funció	Reserva
Durada	

Cronologia reompliment 300-200 aC.

Cronologia fossa Desconeguda

Bibliografia Burch, Carrascal, Casellas, Merino i Navarro, (1992,p. 60-70)

Jaciment	Bosc del Congost	Ident. sitja: 43
Municipi	Sant Julià de Ramis	
Comarca	Gironès	

IDENTIFICACIÓ SITJA			
Subsòl	llims grucs	Forma general	
Diàmetre boca	0,60	Planta	circular
Diàmetre base		Parets	còncaves
Diàmetre màxim	1,90	Fons	còncav
Profunditat	2,18	Boca	destruïda
		Forma	9
		Capacitat	2744,56
		Volum	4,15

SITUACIÓ		LOCALITZACIÓ	
Unitat geogràfica	Situació arqueològica	Poblat	Fora poblat
Congost del riu Ter. A tocar aquest riu i a la vessant meridional de la muntanya de Sant Julià de Ramis.	S-S		A prop d'un poblat
		Agrupada <input checked="" type="checkbox"/>	Dispersa <input type="checkbox"/>

Estratigrafia 43000 : terra marronosa, argilosa, amb pissarres de dimensions petites i mitjanes. 43001 : nivell més llimós, compacte i de color més clar.	REOPLIMENT		Material 43.000: vernís negre indeterminat, grisa de la costa catalana, comuna ibèrica, grollera, àmfora PE, àmfora ibèrica, àmfora indeterminada Fitxes 43.001: vernís negre indeterminat, grisa de la costa catalana, comuna ibèrica, grollera, àmfora PE, àmfora ibèrica
	Tipus	Quantitat	
	Ceràmica <input checked="" type="checkbox"/>	1932	
	Ferro <input checked="" type="checkbox"/>	1	
	Fauna <input checked="" type="checkbox"/>	71	
	Elem. Constructius <input checked="" type="checkbox"/>	15	
	Bronze <input type="checkbox"/>		
	Ossos humans <input type="checkbox"/>		
	Mat. lític <input type="checkbox"/>		
	Malacològics <input type="checkbox"/>		
	Altres <input checked="" type="checkbox"/>	18	

OBSERVACIONS	PRODUCCIÓ EMMAGATZEMADA
	Funció <input type="text" value="Reserva"/>
	Durada <input type="text"/>

Cronologia reompliment	<input type="text" value="250-200 aC."/>	Cronologia fossa	<input type="text" value="Desconeguda"/>
------------------------	--	------------------	--

Bibliografia	Burch, Carrascal, Casellas, Merino i Navarro, (1992, p. 60-70)
---------------------	---

Jaciment	Bosc del Congost	Ident. sitja: 44
Municipi	Sant Julià de Ramis	
Comarca	Gironès	

IDENTIFICACIÓ SITJA

Subsòl	lïms grocs	Forma general	Indeterminada
Diàmetre boca	Planta	desconeguda	
Diàmetre base	Parets	desconegudes	
Diàmetre màxim	Fons	desconegut	Capacitat
Profunditat	Boca	desconeguda	Volum

SITUACIÓ

LOCALITZACIÓ

Unitat geogràfica	Situació arqueològica	Poblat	Fora poblat
Congost del riu Ter. A tocar aquest riu i a la vessant meridional de la muntanya de Sant Julià de Ramis.	S-R		A prop d'un poblat
		Agrupada <input checked="" type="checkbox"/>	Dispersa <input type="checkbox"/>

REOMPLIMENT

Estratigrafia 44000 : terres argiloses marrons, amb pissarres petites i mitjanes i algun rierenc de dimensions mitjanes.	Tipus	Quantitat	Material Sense material	
	Ceràmica	<input type="checkbox"/>		<input type="checkbox"/>
	Ferro	<input type="checkbox"/>		<input type="checkbox"/>
	Fauna	<input type="checkbox"/>		<input type="checkbox"/>
	Elem. Constructius	<input type="checkbox"/>		<input type="checkbox"/>
	Bronze	<input type="checkbox"/>		<input type="checkbox"/>
	Ossos humans	<input type="checkbox"/>		<input type="checkbox"/>
	Mat. lític	<input type="checkbox"/>		<input type="checkbox"/>
	Malacològics	<input type="checkbox"/>		<input type="checkbox"/>
Altres	<input type="checkbox"/>	<input type="checkbox"/>		

OBSERVACIONS

PRODUCCIÓ EMMAGATZEMADA

	Funció	<input type="text" value="Reserva"/>
	Durada	<input type="text"/>

Cronologia reompliment

Cronologia fossa

Bibliografia Burch, Carrascal, Casellas, Merino i Navarro, (1992, p. 60-70)

Jaciment	Bosc del Congost	Ident. sitja: 46
Municipi	Sant Julià de Ramis	
Comarca	Gironès	

IDENTIFICACIÓ SITJA

Subsòl	terres vermelles		Forma general	Indeterminada
Diàmetre boca	1,20	Planta	desconeguda	
Diàmetre base	0,50	Parets	còncaves	
Diàmetre màxim	1,40	Fons	còncav	
Profunditat	1,54	Boca	destruïda	
			Capacitat	
			Volum	

SITUACIÓ

LOCALITZACIÓ

Unitat geogràfica	Situació arqueològica	Poblat	Fora poblat
Congost del riu Ter. A tocar aquest riu i a la vessant meridional de la muntanya de Sant Julià de Ramis.	S-M		A prop d'un poblat
		Agrupada <input checked="" type="checkbox"/>	Dispersa <input type="checkbox"/>

REOMPLIMENT

Estratigrafia Terres argiloses marronoses, amb algun fragment de pissarra de dimensions mitjanes.	Tipus	Quantitat	Material Campaniana A, grisa de la costa catalana, comuna ibèrica, grollera, àmfora massaliota, àmfora cartaginesa, PE, àmfora ibèrica, àmfora greco-itàlica. Fitxes	
	Ceràmica	<input checked="" type="checkbox"/>		569
	Ferro	<input type="checkbox"/>		
	Fauna	<input checked="" type="checkbox"/>		14
	Elem. Constructius	<input type="checkbox"/>		
	Bronze	<input type="checkbox"/>		
	Ossos humans	<input type="checkbox"/>		
	Mat. lític	<input type="checkbox"/>		
	Malacològics	<input type="checkbox"/>		
Altres	<input checked="" type="checkbox"/>	5		

OBSERVACIONS

PRODUCCIÓ EMMAGATZEMADA

Tallada pel costat sud per la sitja S.45	Funció	Reserva
	Durada	

Cronologia reompliment

150-75 aC.

Cronologia fossa

Desconeguda

Bibliografia

Burch, Carrascal, Casellas, Merino i Navarro, (1992, p. 60-70)

Jaciment	Bosc del Congost	Ident. sitja: 47
Municipi	Sant Julià de Ramis	
Comarca	Gironès	

IDENTIFICACIÓ SITJA

Subsòl	llims grocs i terres vermelles		Forma general
Diàmetre boca	Planta	desconeguda	Forma 10
Diàmetre base	Parets	còncaves	
Diàmetre màxim	1,52	Fons	pla
Profunditat	1,80	Boca	destruïda
		Capacitat	1392,56
		Volum	2,10

SITUACIÓ

LOCALITZACIÓ

Unitat geogràfica

Situació arqueològica

Poblat

Fora poblat

Congost del riu Ter. A tocar aquest riu i a la vessant meridional de la muntanya de Sant Julià de Ramis.

S-R

A prop d'un poblat

Agrupada

Dispersa

REOMPLIMENT

Estratigrafia

47000 : terres argiloses, molt vermelloses i amb moltes pissarres petites i mitjanes.

47001 : terres argiloses vermelles amb carbons i pedres mitjanes.

47002 : terres argiloses, amb alguna pissarra, de color marró.

Tipus

Quantitat

Ceràmica	<input checked="" type="checkbox"/>	577
Ferro	<input type="checkbox"/>	
Fauna	<input checked="" type="checkbox"/>	7
Elem. Constructius	<input type="checkbox"/>	
Bronze	<input type="checkbox"/>	
Ossos humans	<input type="checkbox"/>	
Mat. lític	<input type="checkbox"/>	
Malacològics	<input type="checkbox"/>	
Altres	<input checked="" type="checkbox"/>	10

Material

47.000: ibèrica pintada, grisa de la costa catalana, comuna ibèrica, grollera, engalba blanca, àmfora ibèrica

47.001: petites estampilles, grisa de la costa catalana, comuna ibèrica, grollera, engalba blanca, àmfora ibèrica, itàlica.

47.002: grisa de la costa catalana, àmfora ibèrica

Fitxes

OBSERVACIONS

PRODUCCIÓ EMMAGATZEMADA

Funció Reserva

Durada

Cronologia reompliment 150-75 aC.

Cronologia fossa Desconeguda

Bibliografia

Burch, Carrascal, Casellas, Merino i Navarro, (1992, p. 60-70)

Jaciment	Bosc del Congost	Ident. sitja: 48
Municipi	Sant Julià de Ramis	
Comarca	Gironès	

IDENTIFICACIÓ SITJA

Subsòl	llims grocs	Forma general
Diàmetre boca	0,92	Forma 5
Diàmetre base	0,60	
Diàmetre màxim	1,50	Capacitat 1211,08
Profunditat	1,90	Volum 1,83
Planta	circular	
Parets	còncaves	
Fons	pla	
Boca	simple	

SITUACIÓ

LOCALITZACIÓ

Unitat geogràfica	Situació arqueològica	Poblat	Fora poblat
Congost del riu Ter. A tocar aquest riu i a la vessant meridional de la muntanya de Sant Julià de Ramis.	S-S		A prop d'un poblat
		Agrupada <input checked="" type="checkbox"/>	Dispersa <input type="checkbox"/>

REOMPLIMENT

Estratigrafia 48000 : terra marronosa. 48001 : farcit de llims, totalment estèril.	Tipus	Quantitat	Material 48000 : comuna ibèrica, grollera, àmfora púnica, àmfora ibèrica, àmfora itàlica	
	Ceràmica	<input checked="" type="checkbox"/>		371
	Ferro	<input type="checkbox"/>		
	Fauna	<input checked="" type="checkbox"/>		66
	Elem. Constructius	<input type="checkbox"/>		
	Bronze	<input type="checkbox"/>		
	Ossos humans	<input type="checkbox"/>		
	Mat. lític	<input type="checkbox"/>		
	Malacològics	<input type="checkbox"/>		
Altres	<input checked="" type="checkbox"/>	3		

OBSERVACIONS

PRODUCCIÓ EMMAGATZEMADA

Funció	Reserva
Durada	

Cronologia reompliment 200-150 aC.

Cronologia fossa Desconeguda

Bibliografia Burch, Carrascal, Casellas, Merino i Navarro, (1992, p. 60-70)

Jaciment	Bosc del Congost	Ident. sitja: 49
Municipi	Sant Julià de Ramis	
Comarca	Gironès	

IDENTIFICACIÓ SITJA			
Subsòl	llims gross	Forma general	
Diàmetre boca		Fons de sitja	
Diàmetre base	0,40	Planta	desconeguda
Diàmetre màxim		Parets	desconegudes
Profunditat	0,60	Fons	pla
		Boca	destruïda
		Capacitat	
		Volum	

SITUACIÓ		LOCALITZACIÓ	
Unitat geogràfica	Situació arqueològica	Poblat	Fora poblat
Congost del riu Ter. A tocar aquest riu i a la vessant meridional de la muntanya de Sant Julià de Ramis.	S-A		A prop d'un poblat
		Agrupada <input checked="" type="checkbox"/>	Dispersa <input type="checkbox"/>

REOMPLIMENT		
Estratigrafia Terres argiloses marrons, amb alguna pissarra. Ha aparegut una llosa de pissarra arrodonida possiblement una tapadora, que mesura 45x40x10 cms.	Tipus	Quantitat
	Ceràmica <input checked="" type="checkbox"/>	2477
	Ferro <input checked="" type="checkbox"/>	16
	Fauna <input type="checkbox"/>	
	Elem. Constructius <input type="checkbox"/>	
	Bronze <input type="checkbox"/>	
	Ossos humans <input type="checkbox"/>	
	Mat. lític <input type="checkbox"/>	
	Malacològics <input type="checkbox"/>	
Altres <input type="checkbox"/>		
		Material
		Campaniana B, grisa de la costa catalana, comuna ibèrica, grollera, àmfora PE, àmfora ibèrica, àmfora itàlica, àmfora indeterminada, engalba blanca
		Claus

OBSERVACIONS	PRODUCCIÓ EMMAGATZEMADA
Molt arassada pel camí	Funció <input type="text" value="Reserva"/>
	Durada <input type="text"/>

Cronologia reompliment	<input type="text" value="150-75 aC."/>	Cronologia fossa	<input type="text" value="Desconeguda"/>
------------------------	---	------------------	--

Bibliografia	Burch, Carrascal, Casellas, Merino i Navarro, (1992, p. 60-70)
---------------------	---

Jaciment	Bosc del Congost	Ident. sitja: 50
Municipi	Sant Julià de Ramis	
Comarca	Gironès	
IDENTIFICACIÓ SITJA		
Subsòl	llims grocs i terres vermelles	
Diàmetre boca	Planta	desconeguda
Diàmetre base	Parets	còncaves
Diàmetre màxim	1,50	Fons còncau
Profunditat	1,60	Boca destruïda
		Forma general Forma 8
		Capacitat 1166,31
		Volum 1,76
SITUACIÓ		LOCALITZACIÓ
Unitat geogràfica	Situació arqueològica	Poblat
Congost del riu Ter. A tocar aquest riu i a la vessant meridional de la muntanya de Sant Julià de Ramis.	S-H	Fora poblat A prop d'un poblat
		Agrupada <input checked="" type="checkbox"/> Dispersa <input type="checkbox"/>
REOMPLIMENT		
Estratigrafia	Tipus	Quantitat
Terra argilosa marró, amb fragments de pissarres de petites dimensions i alguna pedra més gran.	Ceràmica <input checked="" type="checkbox"/>	703
	Ferro <input type="checkbox"/>	
	Fauna <input checked="" type="checkbox"/>	73
	Elem. Constructius <input checked="" type="checkbox"/>	9
	Bronze <input type="checkbox"/>	
	Ossos humans <input type="checkbox"/>	
	Mat. lític <input type="checkbox"/>	
	Malacològics <input type="checkbox"/>	
	Altres <input checked="" type="checkbox"/>	2
		Material
		Ibèrica pintada, grisa de la costa catalana, comuna ibèrica, grollera, àmfora PE, cartaginesa, àmfora ibèrica
		Tovot
		Fitxa
OBSERVACIONS		PRODUCCIÓ EMMAGATZEMADA
		Funció Reserva
		Durada
Cronologia reompliment	300-200 aC.	Cronologia fossa Desconeguda
Bibliografia Burch, Carrascal, Casellas, Merino i Navarro. (1992,p. 60-70)		

Jaciment	Bosc del Congost	Ident. sitja: 51
Municipi	Sant Julià de Ramis	
Comarca	Gironès	

IDENTIFICACIÓ SITJA

Subsòl	terres vermelles	Forma general	
Diàmetre boca		Fons de sitja	
Diàmetre base	0,50	Planta	desconeguda
Diàmetre màxim	1,40	Parets	desconegudes
Profunditat	0,92	Fons	pla
		Boca	destruïda
		Capacitat	
		Volum	

SITUACIÓ

LOCALITZACIÓ

Unitat geogràfica	Situació arqueològica	Poblat	Fora poblat
Congost del riu Ter. A tocar aquest riu i a la vessant meridional de la muntanya de Sant Julià de Ramis.	S-H		A prop d'un poblat
		Agrupada <input checked="" type="checkbox"/>	Dispersa <input type="checkbox"/>

REOMPLIMENT

Estratigrafia Argiles marronoses amb pissarres de dimensions mitjanes i grans.	Tipus	Quantitat	Material Grisa de la costa catalana, comuna ibèrica, grollera, àmfora PE, àmfora ibèrica, àmfora greco-itàlica Fibres	
	Ceràmica	<input checked="" type="checkbox"/>		515
	Ferro	<input checked="" type="checkbox"/>		2
	Fauna	<input type="checkbox"/>		
	Elem. Constructius	<input type="checkbox"/>		
	Bronze	<input type="checkbox"/>		
	Ossos humans	<input type="checkbox"/>		
	Mat. lftic	<input type="checkbox"/>		
	Malacològics	<input type="checkbox"/>		
	Altres	<input checked="" type="checkbox"/>	21	

OBSERVACIONS

Comunica amb la sitja S.52 pel costat E.

PRODUCCIÓ EMMAGATZEMADA

Funció
 Durada

Cronologia reompliment

Cronologia fossa

Bibliografia Burch, Carrascal, Casellas, Merino i Navarro, (1992, p. 60-70)

Jaciment	Bosc del Congost	Ident. sitja: 52
Municipi	Sant Julià de Ramis	
Comarca	Gironès	

IDENTIFICACIÓ SITJA

Subsòl llims grocs i terres vermelles

Diàmetre boca Planta desconeguda

Diàmetre base Parets desconegudes

Diàmetre màxim Fons desconegut

Profunditat Boca desconeguda

Forma general
Indeterminada

Capacitat
Volum

SITUACIÓ		LOCALITZACIÓ	
Unitat geogràfica	Situació arqueològica	Poblat	Fora poblat
Congost del riu Ter. A tocar aquest riu i a la vessant meridional de la muntanya de Sant Julià de Ramis.	S-H		Camp
		Agrupada <input checked="" type="checkbox"/>	Dispersa <input type="checkbox"/>

REOMPLIMENT		
<u>Estratigrafia</u>	<u>Tipus</u>	<u>Quantitat</u>
Terres argiloses vermelles.	Ceràmica <input checked="" type="checkbox"/>	123
	Ferro <input type="checkbox"/>	
	Fauna <input type="checkbox"/>	
	Elem. Constructius <input type="checkbox"/>	
	Bronze <input type="checkbox"/>	
	Ossos humans <input type="checkbox"/>	
	Mat. lític <input type="checkbox"/>	
	Malacològics <input type="checkbox"/>	
	Altres <input type="checkbox"/>	
		<u>Material</u>
Grisa de la costa catalana, comuna ibèrica, grollera, àmfora PE, àmfora ibèrica.		

OBSERVACIONS	PRODUCCIÓ EMMAGATZEMADA
	Funció <input type="text" value="Reserva"/>
	Durada <input type="text"/>

Cronologia reompliment <input type="text" value="300-200 aC."/>	Cronologia fossa <input type="text" value="Indeterminada"/>
---	---

Bibliografia Burch, Carrascal, Casellas, Merino i Navarro (1992,p.60-70)

Jaciment	Bosc del Congost	Ident. sitja: 53
Municipi	Sant Julià de Ramis	
Comarca	Gironès	

IDENTIFICACIÓ SITJA

Subsòl llims grocs i terres vermelles

Forma general

Forma 11

Diàmetre boca **Planta** circular
Diàmetre base 1 **Parets** còncaves
Diàmetre màxim 1,72 **Fons** pla
Profunditat 1,96 **Boca** destruïda

Capacitat 2169,11

Volum 3,28

SITUACIÓ

LOCALITZACIÓ

Unitat geogràfica

Situació arqueològica

Poblat

Fora poblat

Congost del riu Ter. A tocar aquest riu i a la vessant meridional de la muntanya de Sant Julià de Ramis.

S-R

A prop d'un poblat

Agrupada

Dispersa

REOMPLIMENT

<u>Estratigrafia</u>	<u>Tipus</u>	<u>Quantitat</u>	<u>Material</u>
53000 : terres vermelles amb molts fragments de pissarra, amb carbons	Ceràmica <input checked="" type="checkbox"/>	467	53.000: Triptòlem, comuna ibèrica, grollera, àmfora ibèrica, àmfora greco-itàlica.
53001 : terra solta, argilosa i de color vermell, barrejada amb pedres i pissarres de petites dimensions	Ferro <input type="checkbox"/>		
53002 : nivell cremat	Fauna <input checked="" type="checkbox"/>	45	53.001: ibèrica pintada, grisa de la costa catalana, comuna ibèrica, grollera, àmfora massaliota, àmfora PE, àmfora ibèrica, àmfora itàlica
53002b : nivell de terra argilosa de color molt clar i molt compacte.	Elem. Constructius <input checked="" type="checkbox"/>	19	
53003 : terra solta barrejada amb pedres.	Bronze <input type="checkbox"/>		
	Ossos humans <input type="checkbox"/>		53.002: grisa de la costa catalana, comuna ibèrica, grollera, àmfora PE, àmfora ibèrica, àmfora greco-itàlica
	Mat. lític <input type="checkbox"/>		
	Malacològics <input type="checkbox"/>		
	Altres <input checked="" type="checkbox"/>	12	

OBSERVACIONS

PRODUCCIÓ EMMAGATZEMADA

Funció

Reserva

Durada

Cronologia reompliment

200-175 aC.

Cronologia fossa

Desconeguda

Bibliografia

Burch, Carrascal, Casellas, Merino i Navarro, (1992, p. 60-70)

Jaciment	Bosc del Congost	Ident. sitja: 54
Municipi	Sant Julià de Ramis	
Comarca	Gironès	

IDENTIFICACIÓ SITJA

Subsòl	llims grocs	Forma general	Forma 7
Diàmetre boca		Planta	desconeguda
Diàmetre base	0,80	Parets	verticals
Diàmetre màxim	1,46	Fons	pla
Profunditat	1	Boca	destruïda
		Capacitat	Volum

SITUACIÓ		LOCALITZACIÓ	
Unitat geogràfica	Situació arqueològica	Poblat	Fora poblat
Congost del riu Ter. A tocar aquest riu i a la vessant meridional de la muntanya de Sant Julià de Ramis.	S-H		A prop d'un poblat
		Agrupada <input checked="" type="checkbox"/>	Dispersa <input type="checkbox"/>

REOMPLIMENT

<u>Estratigrafia</u>	<u>Tipus</u>	<u>Quantitat</u>	<u>Material</u>
54000 : terres argiloses vermelles. Farcit de pissarres de grans dimensions.	Ceràmica <input type="checkbox"/> <input type="checkbox"/> Ferro <input type="checkbox"/> Fauna <input type="checkbox"/> Elem. Constructius <input type="checkbox"/> Bronze <input type="checkbox"/> Ossos humans <input type="checkbox"/> Mat. lític <input type="checkbox"/> Malacològics <input type="checkbox"/> Altres <input type="checkbox"/>	<input type="checkbox"/> <input type="checkbox"/> <input type="checkbox"/> <input type="checkbox"/> <input type="checkbox"/> <input type="checkbox"/> <input type="checkbox"/> <input type="checkbox"/>	Sense material

OBSERVACIONS	PRODUCCIÓ EMMAGATZEMADA
	Funció <input type="text" value="Reserva"/>
	Durada <input type="text"/>

Cronologia reompliment	<input type="text" value="Indeterminada"/>	Cronologia fossa	<input type="text" value="Desconeguda"/>
-------------------------------	--	-------------------------	--

Bibliografia Burch, Carrascal, Casellas, Merino i Navarro, (1992, p. 60-70)

Jaciment	Bosc del Congost	Ident. sitja: 55
Municipi	Sant Julià de Ramis	
Comarca	Gironès	

IDENTIFICACIÓ SITJA

Subsòl	terres vermelles	Forma general	
Diàmetre boca		Forma	7
Diàmetre base	1,10	Planta	desconeguda
Diàmetre màxim	1,30	Parets	verticals
Profunditat	0,60	Fons	pla
		Boca	destruïda
		Capacitat	
		Volum	

SITUACIÓ

LOCALITZACIÓ

Unitat geogràfica	Situació arqueològica	Poblat	Fora poblat
Congost del riu Ter. A tocar aquest riu i a la vessant meridional de la muntanya de Sant Julià de Ramis.	S-H		Camp
		Agrupada <input checked="" type="checkbox"/>	Dispersa <input type="checkbox"/>

REOMPLIMENT

<u>Estratigrafia</u> Reompliment de terres argiloses, molt vermelloses amb pissarres petites.	<u>Tipus</u>	<u>Quantitat</u>	<u>Material</u> Comuna ibèrica, grollera, àmfora PE, àmfora Ibèrica.	
	Ceràmica	<input checked="" type="checkbox"/>		174
	Ferro	<input type="checkbox"/>		
	Fauna	<input type="checkbox"/>		
	Elem. Constructius	<input type="checkbox"/>		
	Bronze	<input type="checkbox"/>		
	Ossos humans	<input type="checkbox"/>		
	Mat. lític	<input type="checkbox"/>		
	Malacològics	<input type="checkbox"/>		
Altres	<input type="checkbox"/>			

OBSERVACIONS

PRODUCCIÓ EMMAGATZEMADA

Funció	Reserva
Durada	

Cronologia reompliment 350-300 aC.

Cronologia fossa Indeterminada

Bibliografia Burch, Carrascal, Casellas, Merino i Navarro, N. (1992, p. 60-70)

Jaciment	Bosc del Congost	Ident. sitja: 56
Municipi	Sant Julià de Ramis	
Comarca	Gironès	

IDENTIFICACIÓ SITJA

Subsòl	llims gross	Forma general	
Diàmetre boca		Forma 9	
Diàmetre base			
Diàmetre màxim	1,64	Fons	còncav
Profunditat	1,98	Boca	destruïda
		Capacitat	2100,61
		Volum	3,18

SITUACIÓ

LOCALITZACIÓ

Unitat geogràfica	Situació arqueològica	Poblat	Fora poblat
Congost del riu Ter. A tocar aquest riu i a la vessant meridional de la muntanya de Sant Julià de Ramis.	S-R		A prop d'un poblat
		Agrupada <input checked="" type="checkbox"/>	Dispersa <input type="checkbox"/>

REOMPLIMENT

<u>Estratigrafia</u> 56000 : terres argiloses de color marró, amb algun fragment de pissarra de dimensions petites i mitjanes. 56001 : nivell de fragments de pissarra de grans dimensions que farceixen la part inferior de la sitja. A la part central queda un forat més o menys rectangular, encara que no sembla d'origen antropològic.	Tipus	Quantitat	<u>Material</u> Ibèrica pintada, grisa de la costa catalana, comuna ibèrica, grollera, àmfora PE, àmfora ibèrica.	
	Ceràmica	<input checked="" type="checkbox"/>		286
	Fèrro	<input type="checkbox"/>		
	Fauna	<input type="checkbox"/>		
	Elem. Constructius	<input type="checkbox"/>		
	Bronze	<input type="checkbox"/>		
	Ossos humans	<input type="checkbox"/>		
	Mat. lític	<input type="checkbox"/>		
	Malacològics	<input type="checkbox"/>		
Altres	<input type="checkbox"/>			

OBSERVACIONS

PRODUCCIÓ EMMAGATZEMADA

	Funció	Reserva
	Durada	

Cronologia reompliment 200-150 a.C.

Cronologia fossa Desconeguda

Bibliografia Burch, Carrascal, Casellas, Merino i Navarro, (1992, p. 60-70)

Jaciment	Bosc del Congost	Ident. sitja: 57
Municipi	Sant Julià de Ramis	
Comarca	Gironès	

IDENTIFICACIÓ SITJA		
Subsòl	llims grocs i terres vermelles	
Diàmetre boca	0,60	Planta desconeguda
Diàmetre base	0,70	Parets còncaues
Diàmetre màxim	1,66	Fons còncau
Profunditat	1,92	Boca destruïda
		Forma general Forma 9
		Capacitat 1992,11
		Volum 3,01

SITUACIÓ		LOCALITZACIÓ	
Unitat geogràfica	Situació arqueològica	Poblat	Fora poblat
Congost del riu Ter. A tocar aquest riu i a la vessant meridional de la muntanya de Sant Julià de Ramis.	S-R		A prop d'un poblat
		Agrupada <input checked="" type="checkbox"/>	Dispersa <input type="checkbox"/>

REOMPLIMENT		
Estratigrafia	Tipus	Quantitat
57000 : terra marró argilosa. S'ha localitzat un "carreu" de pissarra treballat per les bandes, en molt mal estat, i amb unes mesures de 70x22x20 cms. 57001 : terra llimosa de color més clar	Ceràmica	<input checked="" type="checkbox"/> 547
	Ferro	<input type="checkbox"/>
	Fauna	<input checked="" type="checkbox"/> 7
	Elem. Constructius	<input type="checkbox"/>
	Bronze	<input type="checkbox"/>
	Ossos humans	<input type="checkbox"/>
	Mat. lític	<input checked="" type="checkbox"/> 3
	Malacològics	<input type="checkbox"/>
	Altres	<input type="checkbox"/>
	Material	57000 : comuna ibèrica, grollera, àmfora PE, àmfora ibèrica 57001 : sense material

OBSERVACIONS	PRODUCCIÓ EMMAGATZEMADA
Comunica pel costat E amb la sitja S.38.	Funció <input type="text" value="Reserva"/>
	Durada <input type="text"/>

Cronologia reompliment	<input type="text" value="200-75 aC."/>	Cronologia fossa	<input type="text" value="s. II aC."/>
-------------------------------	---	-------------------------	--

Bibliografia	Burch, Carrascal, Casellas, Merino i Navarro, (1992, p. 60-70)
---------------------	---

Jaciment	Bosc del Congost	Ident. sitja: 58
Municipi	Sant Julià de Ramis	
Comarca	Gironès	

IDENTIFICACIÓ SITJA			
Subsòl	llims gros i terres vermelles		Forma general
Diàmetre boca	1,20	Planta	circular
Diàmetre base	0,90	Parets	còncaves
Diàmetre màxim	1,76	Fons	pla
Profunditat	2,48	Boca	simple
			Forma 7
			Capacitat 2907,39
			Volum 4,40

SITUACIÓ		LOCALITZACIÓ	
Unitat geogràfica	Situació arqueològica	Poblat	Fora poblat
Congost del riu Ter. A tocar aquest riu i a la vessant meridional de la muntanya de Sant Julià de Ramis.	S-S		A prop d'un poblat
		Agrupada <input checked="" type="checkbox"/>	Dispersa <input type="checkbox"/>

REOPLIMENT			
Estratigrafia	Tipus	Quantitat	Material
Terres argiloses marrons.	Ceràmica <input checked="" type="checkbox"/>	1776	Campaniana A, ibèrica pintada, grisa de la costa catalana, comuna ibèrica, grollera, àmfora massaliota, àmfora PE, àmfora ibèrica, àmfora itàlica, àmfora indeterminada
	Ferro <input type="checkbox"/>		
	Fauna <input checked="" type="checkbox"/>	52	
	Elem. Constructius <input type="checkbox"/>		
	Bronze <input type="checkbox"/>		
	Ossos humans <input type="checkbox"/>		
	Mat. lític <input type="checkbox"/>		
	Malacològics <input type="checkbox"/>		
	Altres <input checked="" type="checkbox"/>	32	

OBSERVACIONS	PRODUCCIÓ EMMAGATZEMADA
	Funció <input type="text" value="Reserva"/>
	Durada <input type="text"/>

Cronologia reompliment	<input type="text" value="150-75 a.C."/>	Cronologia fossa	<input type="text" value="Desconeguda"/>
------------------------	--	------------------	--

Bibliografia	Burch, Carrascal, Casellas, Merino i Navarro, (1992, p. 60-70)
---------------------	---

Jaciment	Bosc del Congost	Ident. sitja: 59
Municipi	Sant Julià de Ramis	
Comarca	Gironès	

IDENTIFICACIÓ SITJA

Subsòl	llims grocs i terres vermelles		Forma general
Diàmetre boca	0,90	Planta	circular
Diàmetre base	1,10	Parets	còncaves
Diàmetre màxim	2,10	Fons	pla
Profunditat	2,16	Boca	desconeguda
		Forma	8
		Capacitat	3292,69
		Volum	4,98

SITUACIÓ

LOCALITZACIÓ

Unitat geogràfica	Situació arqueològica	Poblat	Fora poblat
Congost del riu Ter. A tocar aquest riu i a la vessant meridional de la muntanya de Sant Julià de Ramis.	S-S		A prop d'un poblat
		Agrupada <input checked="" type="checkbox"/>	Dispersa <input type="checkbox"/>

REOMPLIMENT

Estratigrafia	Tipus	Quantitat	Material
59000 : terres marrons argiloses, amb plaques de pissarra de grans dimensions.	Ceràmica	<input checked="" type="checkbox"/> 155	59000: grisa de la costa catalana, comuna ibèrica, comuna reduïda, àmfora ibèrica, àmfora itàlica.
59002 : terres més vermelloses, amb pissarres de dimensions més petites,	Ferro	<input type="checkbox"/>	Pondus
59003 : llims groguencs	Fauna	<input type="checkbox"/>	59001 : restes d'un esquelet humà, en molt mal estat.
	Elem. Constructius	<input type="checkbox"/>	59.002: comuna ibèrica
	Bronze	<input type="checkbox"/>	59003 : sense material
	Ossos humans	<input checked="" type="checkbox"/> 72	
	Mat. lític	<input type="checkbox"/>	
	Malacològics	<input type="checkbox"/>	
	Altres	<input checked="" type="checkbox"/> 1	

OBSERVACIONS

PRODUCCIÓ EMMAGATZEMADA

Funció

Durada

Cronologia reompliment

Cronologia fossa

Bibliografia Burch, Carrascal, Casellas, Merino i Navarro, (1992, p. 60-70)

Jaciment	Bosc del Congost	Ident. sitja:	60
Municipi	Sant Julià de Ramis		
Comarca	Gironès		
IDENTIFICACIÓ SITJA			
Subsòl	llims gross	Forma general	
Diàmetre boca		Planta	desconeguda
Diàmetre base		Parets	còncaves
Diàmetre màxim	1,22	Fons	còncav
Profunditat	1,12	Boca	destruïda
		Forma 4	
		Capacitat	603,37
		Volum	0,94
SITUACIÓ		LOCALITZACIÓ	
Unitat geogràfica	Situació arqueològica	Poblat	Fora poblat
Congost del riu Ter. A tocar aquest riu i a la vessant meridional de la muntanya de Sant Julià de Ramis.	S-S		A prop d'un poblat
		Agrupada <input checked="" type="checkbox"/>	Dispersa <input type="checkbox"/>
REOMPLIMENT			
Estratigrafia	Tipus	Quantitat	Material
Terres marronoses argiloses amb alguna pissarra de petites dimensions	Ceràmica <input checked="" type="checkbox"/>	22	Comuna ibèrica, àmfora ibèrica, àmfora greco-itàlica.
	Ferro <input type="checkbox"/>		
	Fauna <input checked="" type="checkbox"/>	1	
	Elem. Constructius <input type="checkbox"/>		
	Bronze <input type="checkbox"/>		
	Ossos humans <input type="checkbox"/>		
	Mat. lític <input type="checkbox"/>		
	Malacològics <input type="checkbox"/>		
	Altres <input type="checkbox"/>		
OBSERVACIONS		PRODUCCIÓ EMMAGATZEMADA	
		Funció	Reserva
		Durada	
Cronologia reompliment	200-150 aC.	Cronologia fossa	Desconeguda
Bibliografia	Burch, Carrascal, Casellas, Merino i Navarro, (1992, p. 60-70)		

Jaciment	Bosc del Congost	Ident. sitja: 61
Municipi	Sant Julià de Ramis	
Comarca	Gironès	

IDENTIFICACIÓ SITJA		
Subsòl	argiles vermelles	Forma general Indeterminada
Diàmetre boca	Planta desconeguda	Capacitat Volum
Diàmetre base	0,80 Parets concaves	
Diàmetre màxim	1,64 Fons pla	
Profunditat	1,10 Boca destruïda	

SITUACIÓ		LOCALITZACIÓ	
Unitat geogràfica	Situació arqueològica	Poblat	Fora poblat A prop d'un poblat
Congost del riu Ter. A tocar aquest riu i a la vessant meridional de la muntanya de Sant Julià de Ramis.	S-J	Agrupada <input checked="" type="checkbox"/>	Dispersa <input type="checkbox"/>

REOMPLIMENT				
Estratigrafia 61000 : terres argiloses amb alguns fragments de pissarra de petites dimensions.	Tipus	Quantitat	Material Sense material	
	Ceràmica	<input type="checkbox"/>		<input type="checkbox"/>
	Ferro	<input type="checkbox"/>		<input type="checkbox"/>
	Fauna	<input type="checkbox"/>		<input type="checkbox"/>
	Elem. Constructius	<input type="checkbox"/>		<input type="checkbox"/>
	Bronze	<input type="checkbox"/>		<input type="checkbox"/>
	Ossos humans	<input type="checkbox"/>		<input type="checkbox"/>
	Mat. lític	<input type="checkbox"/>		<input type="checkbox"/>
	Malacològics	<input type="checkbox"/>		<input type="checkbox"/>
Altres	<input type="checkbox"/>	<input type="checkbox"/>		

OBSERVACIONS No s'ha pogut excavar totalment	PRODUCCIÓ EMMAGATZEMADA Funció <input type="text" value="Reserva"/> Durada <input type="text"/>
--	--

Cronologia reompliment	<input type="text" value="Indeterminada"/>	Cronologia fossa	<input type="text" value="Desconeguda"/>
------------------------	--	------------------	--

Bibliografia	Burch, Carrascal, Casellas, Merino i Navarro, (1992, p. 60-70)
---------------------	---

Jaciment	Bosc del Congost	Ident. sitja: 62
Municipi	Sant Julià de Ramis	
Comarca	Gironès	

IDENTIFICACIÓ SITJA

Subsòl	llims gross	Forma general	
Diàmetre boca		Forma 6	
Diàmetre base	1,30	Planta	desconeguda
Diàmetre màxim	1,90	Parets	còncaves
Profunditat	1,90	Fons	pla
		Boca	destruïda
		Capacitat	
		Volum	

SITUACIÓ

Unitat geogràfica	Situació arqueològica
Congost del riu Ter. A tocar aquest riu i a la vessant meridional de la muntanya de Sant Julià de Ramis.	S-N

LOCALITZACIÓ

Poblat	Fora poblat
	A prop d'un poblat
Agrupada <input checked="" type="checkbox"/>	Dispersa <input type="checkbox"/>

REOMPLIMENT

Estratigrafia Terres argiloses de color vermell-marró, amb fragments de pissarra, poc abundosos i de dimensions força grans.	Tipus	Quantitat	Material Grisa de la costa catalana, cornuna ibèrica, amfora ibèrica	
	Ceràmica	<input checked="" type="checkbox"/>		<input type="text" value="14"/>
	Ferro	<input type="checkbox"/>		<input type="text"/>
	Fauna	<input checked="" type="checkbox"/>		<input type="text"/>
	Elem. Constructius	<input type="checkbox"/>		<input type="text"/>
	Bronze	<input type="checkbox"/>		<input type="text"/>
	Ossos humans	<input type="checkbox"/>		<input type="text"/>
	Mat. lític	<input type="checkbox"/>		<input type="text"/>
	Malacològics	<input type="checkbox"/>		<input type="text"/>
Altres	<input type="checkbox"/>	<input type="text"/>		

OBSERVACIONS

PRODUCCIÓ EMMAGATZEMADA

	Funció	<input type="text" value="Reserva"/>
	Durada	<input type="text"/>

Cronologia reompliment

Cronologia fossa

Bibliografia

Burch, Carrascal, Casellas, Merino i Navarro, (1992, p. 60-70)

Jaciment	Bosc del Congost	Ident. sitja: 63
Municipi	Sant Julià de Ramis	
Comarca	Gironès	

IDENTIFICACIÓ SITJA

Subsòl	llims grocs i terres vermelles		Forma general	Indeterminada
Diàmetre boca		Planta	desconeguda	
Diàmetre base		Parets	còncaves	
Diàmetre màxim	1	Fons	còncau	
Profunditat	0,38	Boca	destruïda	
			Capacitat	Volum

SITUACIÓ

LOCALITZACIÓ

Unitat geogràfica	Situació arqueològica	Poblat	Fora poblat
Congost del riu Ter. A tocar aquest riu i a la vessant meridional de la muntanya de Sant Julià de Ramis.	S-N		A prop d'un poblat
		Agrupada <input checked="" type="checkbox"/>	Dispersa <input type="checkbox"/>

REOMPLIMENT

Estratigrafia Terres argiloses de color marró amb petits fragments de pissarra.	Tipus	Quantitat	Material Campaniana A, grisa de la costa catalana, comuna ibèrica, grollera, àmfora ibèrica, àmfora indeterminada.	
	Ceràmica	<input checked="" type="checkbox"/>		191
	Ferro	<input checked="" type="checkbox"/>		1
	Fauna	<input type="checkbox"/>		
	Elem. Constructius	<input type="checkbox"/>		
	Bronze	<input type="checkbox"/>		
	Ossos humans	<input type="checkbox"/>		
	Mat. lític	<input type="checkbox"/>		
	Malacològics	<input type="checkbox"/>		
Altres	<input type="checkbox"/>			

OBSERVACIONS

Comunica amb la S.65 pel costat nord.

PRODUCCIÓ EMMAGATZEMADA

Funció

Durada

Cronologia reompliment

Cronologia fossa

Bibliografia Burch, Carrascal, Casellas, Merino i Navarro, (1992, p. 60-70)

Jaciment	Bosc del Congost	Ident. sitja: 64
Municipi	Sant Julià de Ramis	
Comarca	Gironès	

IDENTIFICACIÓ SITJA

Subsòl	terres vermelles	Forma general	
Diàmetre boca	1,20	Planta	desconeguda
Diàmetre base		Parets	desconegudes
Diàmetre màxim	1,20	Fons	còncav
Profunditat	0,42	Boca	destruïda
		Fons de sitja	
		Capacitat	
		Volum	

SITUACIÓ

Unitat geogràfica	Situació arqueològica
Congost del riu Ter. A tocar aquest riu i a la vessant meridional de la muntanya de Sant Julià de Ramis.	S-H

LOCALITZACIÓ

Poblat	Fora poblat
	Camp
Agrupada <input checked="" type="checkbox"/>	Dispersa <input type="checkbox"/>

REOMPLIMENT

Estratigrafia Terres marronoses amb fragments de pissarra de dimensions mitjanes.	Tipus	Quantitat	Material Iberica pintada, comuna ibèrica, grollera, àmfora púnica, àmfora ibèrica	
	Ceràmica	<input checked="" type="checkbox"/>		103
	Ferro	<input type="checkbox"/>		
	Fauna	<input type="checkbox"/>		
	Elem. Constructius	<input type="checkbox"/>		
	Bronze	<input type="checkbox"/>		
	Ossos humans	<input type="checkbox"/>		
	Mat. lític	<input type="checkbox"/>		
	Malacològics	<input type="checkbox"/>		
Altres	<input type="checkbox"/>			

OBSERVACIONS

PRODUCCIÓ EMMAGATZEMADA

Funció	Reserva
Durada	
Cronologia reompliment	300-200 a.C.
Cronologia fossa	Indeterminada

Bibliografia Burch, Carrascal, Casellas, Merino i Navarro (1992,p.60-70)

Jaciment	Bosc del Congost	Ident. sitja: 65
Municipi	Sant Julià de Ramis	
Comarca	Gironès	

IDENTIFICACIÓ SITJA

Subsòl: llims grocs i terres vermelles

Diàmetre boca: Planta: desconeguda

Diàmetre base: 0,70 Parets: còncaves

Diàmetre màxim: 1,44 Fons: còncau

Profunditat: 1,24 Boca: destruïda

Forma general: Forma 7

Capacitat: Volum:

SITUACIÓ		LOCALITZACIÓ	
Unitat geogràfica	Situació arqueològica	Poblat	Fora poblat
Congost del riu Ter. A tocar aquest riu i a la vessant meridional de la muntanya de Sant Julià de Ramis.	S-N		A prop d'un poblat
		Agrupada <input checked="" type="checkbox"/>	Dispersa <input type="checkbox"/>

REOMPLIMENT		
Estratigrafia	Tipus	Quantitat
Terra argilosa marró.	Ceràmica <input checked="" type="checkbox"/>	230
	Ferro <input type="checkbox"/>	
	Fauna <input type="checkbox"/>	
	Elem. Constructius <input type="checkbox"/>	
	Bronze <input type="checkbox"/>	
	Ossos humans <input type="checkbox"/>	
	Mat. lític <input type="checkbox"/>	
	Malacològics <input type="checkbox"/>	
	Altres <input type="checkbox"/>	

Material

Grisa de la costa catalana, comuna ibèrica, grollera, àmfora ibèrica, àmfora itàlica

OBSERVACIONS	PRODUCCIÓ EMMAGATZEMADA
Comunica amb S.63 pel costat sud.	Funció: Reserva
	Durada:

Cronologia reompliment: 125-75 aC.	Cronologia fossa: Desconeguda
------------------------------------	-------------------------------

Bibliografia Burch, Carrascal, Casellas, Merino i Navarro, (1992, p. 60-70)

Jaciment	Bosc del Congost	Ident. sitja: 66
Municipi	Sant Julià de Ramis	
Comarca	Gironès	

IDENTIFICACIÓ SITJA

Subsòl	llims grocs	Forma general	
Diàmetre boca		Forma 7	
Diàmetre base	0,96	Planta	desconeguda
Diàmetre màxim	1,44	Parets	inclinades
Profunditat	1,40	Fons	pla
		Boca	destruïda
		Capacitat	
		Volum	

SITUACIÓ

LOCALITZACIÓ

Unitat geogràfica	Situació arqueològica	Poblat	Fora poblat
Congost del riu Ter. A tocar aquest riu i a la vessant meridional de la muntanya de Sant Julià de Ramis.	S-R		A prop d'un poblat
		Agrupada <input checked="" type="checkbox"/>	Dispersa <input type="checkbox"/>

REOMPLIMENT

Estratigrafia 66000 : terres marronoses argiloses, amb fragments de pissarra de dimensions petites i mitjanes. S'ha documentat una pissarra tallada, més o menys arrodonida, que mesura uns 50/55 cms. de diàmetre. 66001 : terres marrons argiloses sense pissarres.	Tipus	Quantitat	Material 66.000: vernis negre indeterminat, grisa de la costa catalana, comuna ibèrica, grollera, àmfora ibèrica, àmfora grec-itàlica 66.001: grisa de la costa catalana, comuna ibèrica, grollera, àmfora ibèrica	
	Ceràmica	<input checked="" type="checkbox"/>		356
	Ferro	<input type="checkbox"/>		
	Fauna	<input type="checkbox"/>		
	Elem. Constructius	<input type="checkbox"/>		
	Bronze	<input type="checkbox"/>		
	Ossos humans	<input type="checkbox"/>		
	Mat. lític	<input type="checkbox"/>		
	Malacològics	<input type="checkbox"/>		
Altres	<input type="checkbox"/>			

OBSERVACIONS

PRODUCCIÓ EMMAGATZEMADA

		Funció	Reserva
		Durada	
Cronologia reompliment	200-150 aC.	Cronologia fossa	Desconeguda

Bibliografia Burch, Carrascal, Casellas, Merino i Navarro, (1992, p. 60-70)

Jaciment	Bosc del Congost	Ident. sitja: 67
Municipi	Sant Julià de Ramis	
Comarca	Gironès	

IDENTIFICACIÓ SITJA			
Subsòl	l·lims grocs i argiles vermelles		Forma general
Diàmetre boca	1,00	Planta	circular
Diàmetre base	1,20	Parets	còncaves
Diàmetre màxim	1,86	Fons	pla
Profunditat	1,90	Boca	cilíndrica
			Forma 11
			Capacitat
			Volum

SITUACIÓ		LOCALITZACIÓ	
Unitat geogràfica	Situació arqueològica	Poblat	Fora poblat
Congost del riu Ter. A tocar aquest riu i a la vessant meridional de la muntanya de Sant Julià de Ramis.	S-S		A prop d'un poblat
		Agrupada <input checked="" type="checkbox"/>	Dispersa <input type="checkbox"/>

Estratigrafia 67000 : terres argiloses marrons amb petits fragments de pissarra. 67001 : terres argiloses marrons amb pissarres, en aquest cas de dimensions molt més grans que en l'estrat anterior.	REOMPLIMENT		Material Comuna ibèrica, grollera, àmfora ibèrica
	Tipus	Quantitat	
	Ceràmica <input checked="" type="checkbox"/>	<input type="text" value="37"/>	
	Ferro <input type="checkbox"/>	<input type="text"/>	
	Fauna <input checked="" type="checkbox"/>	<input type="text"/>	
	Elem. Constructius <input type="checkbox"/>	<input type="text"/>	
	Bronze <input type="checkbox"/>	<input type="text"/>	
	Ossos humans <input type="checkbox"/>	<input type="text"/>	
	Mat. lític <input type="checkbox"/>	<input type="text"/>	
	Malacològics <input type="checkbox"/>	<input type="text"/>	
	Altres <input type="checkbox"/>	<input type="text"/>	

OBSERVACIONS	PRODUCCIÓ EMMAGATZEMADA
	Funció <input type="text" value="Reserva"/>
	Durada <input type="text"/>

Cronologia reompliment <input type="text" value="indeterminada"/>	Cronologia fossa <input type="text" value="Desconeguda"/>
---	---

Bibliografia	Burch, Carrascal, Casellas, Merino i Navarro, (1992, p. 60-70)
---------------------	---

Jaciment	Bosc del Congost	Ident. sitja: 69
Municipi	Sant Julià de Ramis	
Comarca	Gironès	

IDENTIFICACIÓ SITJA		
Subsòl	llims grocs	Forma general
Diàmetre boca		Forma 11
Diàmetre base	0,90	Planta desconeguda
Diàmetre màxim	1,70	Parets còncaves
Profunditat	1,22	Fons pla
		Boca desconeguda
		Capacitat
		Volum

SITUACIÓ		LOCALITZACIÓ	
Unitat geogràfica	Situació arqueològica	Poblat	Fora poblat
Congost del riu Ter. A tocar aquest riu i a la vessant meridional de la muntanya de Sant Julià de Ramis.	S-O		A prop d'un poblat
		Agrupada <input checked="" type="checkbox"/>	Dispersa <input type="checkbox"/>

REOMPLIMENT				
Estratigrafia 69000 : terres argiloses de color marró amb algun fragment de pissarra de dimensions petites i mitjanes. S'ha documentat una llosa de pissarra de grans dimensions i de forma més o menys quadrangular. Mesura 68 x 35 x 9 cms.	Tipus	Quantitat	Material	
	Ceràmica	<input type="checkbox"/>	<input type="checkbox"/>	Sense material
	Ferro	<input type="checkbox"/>	<input type="checkbox"/>	
	Fauna	<input type="checkbox"/>	<input type="checkbox"/>	
	Elem. Constructius	<input type="checkbox"/>	<input type="checkbox"/>	
	Bronze	<input type="checkbox"/>	<input type="checkbox"/>	
	Ossos humans	<input type="checkbox"/>	<input type="checkbox"/>	
	Mat. lític	<input type="checkbox"/>	<input type="checkbox"/>	
	Malacològics	<input checked="" type="checkbox"/>	<input type="checkbox"/>	
Altres	<input type="checkbox"/>	<input type="checkbox"/>		

OBSERVACIONS	PRODUCCIÓ EMMAGATZEMADA
	Funció <input type="text" value="Reserva"/>
	Durada <input type="text"/>

Cronologia reompliment	<input type="text" value="Indeterminada"/>	Cronologia fossa	<input type="text" value="Desconeguda"/>
------------------------	--	------------------	--

Bibliografia	Burch, Carrascal, Casellas, Merino i Navarro, (1992, p. 60-70)
---------------------	---

Jaciment	Bosc del Congost	Ident. sitja: 70
Municipi	Sant Julià de Ramis	
Comarca	Gironès	

IDENTIFICACIÓ SITJA

Subsòl	llims grocs	Forma general	
Diàmetre boca		Fons de sitja	
Diàmetre base	0,70	Planta	desconeguda
Diàmetre màxim		Parets	còncaves
Profunditat	0,50	Fons	pla
		Boca	desconeguda
		Capacitat	
		Volum	

SITUACIÓ

LOCALITZACIÓ

Unitat geogràfica	Situació arqueològica	Poblat	Fora poblat
Congost del riu Ter. A tocar aquest riu i a la vessant meridional de la muntanya de Sant Julià de Ramis.	S-O		A prop d'un poblat
		Agrupada <input checked="" type="checkbox"/>	Dispersa <input type="checkbox"/>

REOPLIMENT

Estratigrafia 70000 : terres llimoses vermelloses amb fragments de pissarra de petites dimensions. S'han documentat dues lloses de pissarra, aproximadament circulars, de 38 i 40 cms. de diàmetre respectivament.	Tipus	Quantitat	Material Sense material	
	Ceràmica	<input type="checkbox"/>		<input type="checkbox"/>
	Ferro	<input type="checkbox"/>		<input type="checkbox"/>
	Fauna	<input type="checkbox"/>		<input type="checkbox"/>
	Elem. Constructius	<input type="checkbox"/>		<input type="checkbox"/>
	Bronze	<input type="checkbox"/>		<input type="checkbox"/>
	Ossos humans	<input type="checkbox"/>		<input type="checkbox"/>
	Mat. lític	<input type="checkbox"/>		<input type="checkbox"/>
	Malacològics	<input type="checkbox"/>		<input type="checkbox"/>
Altres	<input type="checkbox"/>	<input type="checkbox"/>		

OBSERVACIONS

PRODUCCIÓ EMMAGATZEMADA

Funció

Durada

Cronologia reompliment

Cronologia fossa

Bibliografia Burch, Carrascal, Casellas, Merino i Navarro, (1992, p. 60-70)

Jaciment	Bosc del Congost	Ident. sitja: 71	
Municipi	Sant Julià de Ramis		
Comarca	Gironès		
IDENTIFICACIÓ SITJA			
Subsòl	llims gross	Forma general	
Diàmetre boca		Fons de sitja	
Diàmetre base	0,74	Planta	desconeguda
Diàmetre màxim	1,20	Parets	desconegudes
Profunditat	0,50	Fons	pla
		Boca	destruïda
		Capacitat	
		Volum	
SITUACIÓ		LOCALITZACIÓ	
Unitat geogràfica	Situació arqueològica	Poblat	Fora poblat
Congost del riu Ter. A tocar aquest riu i a la vessant meridional de la muntanya de Sant Julià de Ramis.	S-O		A prop d'un poblat
		Agrupada <input checked="" type="checkbox"/>	Dispersa <input type="checkbox"/>
REOMPLIMENT			
Estratigrafia	Tipus	Quantitat	Material
Argiles vermelles, sense fragments de pissarra i gairebé estèrils	Ceràmica <input checked="" type="checkbox"/>	17	Comuna ibèrica, grollera
	Ferro <input type="checkbox"/>		
	Fauna <input type="checkbox"/>		
	Elem. Constructius <input type="checkbox"/>		
	Bronze <input type="checkbox"/>		
	Ossos humans <input type="checkbox"/>		
	Mat. lític <input type="checkbox"/>		
	Malacològics <input type="checkbox"/>		
	Altres <input type="checkbox"/>		
OBSERVACIONS		PRODUCCIÓ EMMAGATZEMADA	
		Funció	Reserva
		Durada	
Cronologia reompliment	Indeterminada	Cronologia fossa	Desconeguda
Bibliografia	Burch, Carrascal, Casellas, Merino i Navarro, (1992, p. 60-70)		

Jaciment	Bosc del Congost	Ident. sitja: 73
Municipi	Sant Julià de Ramis	
Comarca	Gironès	

IDENTIFICACIÓ SITJA

Subsòl: llims grocs i terres vermelles

Diàmetre boca: Planta: desconeguda

Diàmetre base: 1,00 Parets: desconegudes

Diàmetre màxim: Fons: pla

Profunditat: 0,48 Boca: destruïda

Forma general: Fons de sitja

Capacitat: Volum

SITUACIÓ		LOCALITZACIÓ	
Unitat geogràfica	Situació arqueològica	Poblat	Fora poblat
Congost del riu Ter. A tocar aquest riu i a la vessant meridional de la muntanya de Sant Julià de Ramis.	S-R		A prop d'un poblat
		Agrupada <input checked="" type="checkbox"/>	Dispersa <input type="checkbox"/>

Estratigrafia Terres marronoses de textura argilosa amb pissarres de dimensions petites i mitjanes.	REOMPLIMENT			Material Campaniana A, grisa de la costa catalana, comuna ibèrica, grollera, àmfora ibèrica
	Tipus		Quantitat	
	Ceràmica	<input checked="" type="checkbox"/>	26	
	Ferro	<input type="checkbox"/>		
	Fauna	<input type="checkbox"/>		
	Elem. Constructius	<input type="checkbox"/>		
	Bronze	<input type="checkbox"/>		
	Ossos humans	<input type="checkbox"/>		
	Mat. lític	<input type="checkbox"/>		
	Malacològics	<input type="checkbox"/>		
Altres	<input type="checkbox"/>			

OBSERVACIONS	PRODUCCIÓ EMMAGATZEMADA
Tallada per la sitja S.57 en el costat est.	Funció: Reserva
	Durada:

Cronologia reompliment: 200-75 aC.	Cronologia fossa: Desconeguda
------------------------------------	-------------------------------

Bibliografia Burch, Carrascal, Casellas, Merino i Navarro, (1992, p. 60-70)

Jaciment	Bosc del Congost	Ident. sitja: 74
Municipi	Sant Julià de Ramis	
Comarca	Gironès	

IDENTIFICACIÓ SITJA

Subsòl	llims grocs	Forma general	
Diàmetre boca		Fons de sitja	
Diàmetre base	1,10	Planta	desconeguda
Diàmetre màxim	1,10	Parets	desconegudes
Profunditat	0,20	Fons	pla
		Boca	desconeguda
		Capacitat	
		Volum	

SITUACIÓ

LOCALITZACIÓ

Unitat geogràfica	Situació arqueològica	Poblat	Fora poblat
Congost del riu Ter. A tocar aquest riu i a la vessant meridional de la muntanya de Sant Julià de Ramis.	S-R		A prop d'un poblat
		Agrupada <input checked="" type="checkbox"/>	Dispersa <input type="checkbox"/>

REOMPLIMENT

Estratigrafia Terres vermelloses de textura llimosa amb fragments petits de pissarra.	Tipus	Quantitat	Material Comuna ibèrica	
	Ceràmica	<input checked="" type="checkbox"/>		<input type="text" value="5"/>
	Ferro	<input type="checkbox"/>		<input type="text"/>
	Fauna	<input type="checkbox"/>		<input type="text"/>
	Elem. Constructius	<input type="checkbox"/>		<input type="text"/>
	Bronze	<input type="checkbox"/>		<input type="text"/>
	Ossos humans	<input type="checkbox"/>		<input type="text"/>
	Mat. lític	<input type="checkbox"/>		<input type="text"/>
	Malacològics	<input type="checkbox"/>		<input type="text"/>
Altres	<input type="checkbox"/>	<input type="text"/>		

OBSERVACIONS

PRODUCCIÓ EMMAGATZEMADA

		Funció	<input type="text" value="Reserva"/>
		Durada	<input type="text"/>
Cronologia reompliment	<input type="text" value="Indeterminada"/>	Cronologia fossa	<input type="text" value="Desconeguda"/>

Bibliografia Burch, Carrascal, Casellas, Merino i Navarro, (1992, p. 60-70)

Jaciment	Bosc del Congost	Ident. sitja: 75
Municipi	Sant Julià de Ramis	
Comarca	Gironès	

IDENTIFICACIÓ SITJA			
Subsòl	lilms grocs	Forma general	Indeterminada
Diàmetre boca	1,80	Planta	desconeguda
Diàmetre base		Parets	inclinades
Diàmetre màxim		Fons	còncav
Profunditat	1,14	Boca	destruïda
		Capacitat	
		Volum	

SITUACIÓ		LOCALITZACIÓ	
Unitat geogràfica	Situació arqueològica	Poblat	Fora poblat A prop d'un poblat
Congost del riu Ter. A tocar aquest riu i a la vessant meridional de la muntanya de Sant Julià de Ramis.	S-O		
		Agrupada <input checked="" type="checkbox"/>	Dispersa <input type="checkbox"/>

Estratigrafia Terres de textura limosa amb fragments de pissarra, alguns dels quals són de grans dimensions. S'ha documentat una llosa tallada de pissarra, de forma quadrangular i amb unes dimensions de 50x40x5 cms.	REOMPLIMENT			Material 75.000: vernis negre, cornuna ibèrica, grollera, àmfora cartaginesa, àmfora ibèrica Tovot
	Tipus		Quantitat	
	Ceràmica	<input checked="" type="checkbox"/>	77	
	Ferro	<input checked="" type="checkbox"/>	1	
	Fauna	<input checked="" type="checkbox"/>	1	
	Elem. Constructius	<input checked="" type="checkbox"/>	1	
	Bronze	<input type="checkbox"/>		
	Ossos humans	<input type="checkbox"/>		
	Mat. lític	<input type="checkbox"/>		
Malacològics	<input type="checkbox"/>			
Altres	<input type="checkbox"/>			

OBSERVACIONS	PRODUCCIÓ EMMAGATZEMADA
	Funció <input type="text" value="Reserva"/> Durada <input type="text"/>

Cronologia reompliment	<input type="text" value="200-75 aC."/>	Cronologia fossa	<input type="text" value="Desconeguda"/>
------------------------	---	------------------	--

Bibliografia	Burch, Carrascal, Casellas, Merino i Navarro, (1992, p. 60-70)
---------------------	---

Jaciment	Bosc del Congost	Ident. sitja: 76
Municipi	Sant Julià de Ramis	
Comarca	Gironès	

IDENTIFICACIÓ SITJA			
Subsòl	llims gross	Forma general	
Diàmetre boca	1,32	Fons de sitja	
Diàmetre base		Planta	desconeguda
Diàmetre màxim		Parets	desconegudes
Profunditat	0,40	Fons pla	
		Boca	destruïda
		Capacitat	
		Volum	

SITUACIÓ		LOCALITZACIÓ	
Unitat geogràfica	Situació arqueològica	Poblat	Fora poblat
Congost del riu Ter. A tocar aquest riu i a la vessant meridional de la muntanya de Sant Julià de Ramis.	S-O		A prop d'un poblat
		Agrupada <input checked="" type="checkbox"/>	Dispersa <input type="checkbox"/>

Estratigrafia 76000 : argiles molt vermelloses, només amb algun fragment molt petit de pissarra.	REOMPLIMENT		Material Sense material	
	Tipus	Quantitat		
	Ceràmica	<input type="checkbox"/>		<input type="checkbox"/>
	Ferro	<input type="checkbox"/>		<input type="checkbox"/>
	Fauna	<input type="checkbox"/>		<input type="checkbox"/>
	Elem. Constructius	<input type="checkbox"/>		<input type="checkbox"/>
	Bronze	<input type="checkbox"/>		<input type="checkbox"/>
	Ossos humans	<input type="checkbox"/>		<input type="checkbox"/>
	Mat. lític	<input type="checkbox"/>		<input type="checkbox"/>
Malacològics	<input type="checkbox"/>	<input type="checkbox"/>		
Altres	<input type="checkbox"/>	<input type="checkbox"/>		

OBSERVACIONS	PRODUCCIÓ EMMAGATZEMADA
	Funció <input type="text" value="Reserva"/>
	Durada <input type="text"/>

Cronologia reompliment	<input type="text" value="Indeterminada"/>	Cronologia fossa	<input type="text" value="Desconeguda"/>
------------------------	--	------------------	--

Bibliografia	Burch, Carrascal, Casellas, Merino i Navarro, (1992, p. 60-70)
---------------------	---

Jaciment	Bosc del Congost	Ident. sitja: 77
Municipi	Sant Julià de Ramis	
Comarca	Gironès	

IDENTIFICACIÓ SITJA			
Subsòl	llims grossos	Forma general	
Diàmetre boca	1,20	Fons de sitja	
Diàmetre base		Capacitat	
Diàmetre màxim		Volum	
Profunditat	0,26		
Planta	desconeguda		
Parets	desconegudes		
Fons	pla		
Boca	destruïda		

SITUACIÓ		LOCALITZACIÓ	
Unitat geogràfica	Situació arqueològica	Poblat	Fora poblat
Congost del riu Ter. A tocar aquest riu i a la vessant meridional de la muntanya de Sant Julià de Ramis.	S-O		A prop d'un poblat
		Agrupada <input checked="" type="checkbox"/>	Dispersa <input type="checkbox"/>

REOMPLIMENT			
Estratigrafia 77000 : llims marronosos totalment estèrils.	Tipus		Quantitat
	Ceràmica	<input type="checkbox"/>	<input type="checkbox"/>
	Ferro	<input type="checkbox"/>	<input type="checkbox"/>
	Fauna	<input type="checkbox"/>	<input type="checkbox"/>
	Elem. Constructius	<input type="checkbox"/>	<input type="checkbox"/>
	Bronze	<input type="checkbox"/>	<input type="checkbox"/>
	Ossos humans	<input type="checkbox"/>	<input type="checkbox"/>
	Mat. lític	<input type="checkbox"/>	<input type="checkbox"/>
	Malacològics	<input type="checkbox"/>	<input type="checkbox"/>
Altres	<input type="checkbox"/>	<input type="checkbox"/>	
			Material Sense material

OBSERVACIONS	PRODUCCIÓ EMMAGATZEMADA
	Funció <input type="text" value="Reserva"/>
	Durada <input type="text"/>

Cronologia reompliment	<input type="text" value="Indeterminada"/>	Cronologia fossa	<input type="text" value="Desconeguda"/>
------------------------	--	------------------	--

Bibliografia	Burch, Carrascal, Casellas, Merino i Navarro, (1992, p. 60-70)
---------------------	---

Jaciment	Bosc del Congost	Ident. sitja: 78
Municipi	Sant Julià de Ramis	
Comarca	Gironès	

IDENTIFICACIÓ SITJA

Subsòl	llims gross	Forma general	Fons de sitja
Diàmetre boca		Planta	desconeguda
Diàmetre base	0,80	Parets	desconegudes
Diàmetre màxim	1,26	Fons	pla
Profunditat	0,54	Boca	destruïda
		Capacitat	Volum

SITUACIÓ

LOCALITZACIÓ

Unitat geogràfica	Situació arqueològica	Poblat	Fora poblat
Congost del riu Ter. A tocar aquest riu i a la vessant meridional de la muntanya de Sant Julià de Ramis.	S-O		A prop d'un poblat
		Agrupada <input checked="" type="checkbox"/>	Dispersa <input type="checkbox"/>

REOMPLIMENT

Estratigrafia 78000 : terres marrons llimoses sense fragments de pissarra i pràcticament.	Tipus	Quantitat	Material Amfora ibèrica
	Ceràmica	<input checked="" type="checkbox"/> 1	
	Ferro	<input type="checkbox"/>	
	Fauna	<input type="checkbox"/>	
	Elem. Constructius	<input type="checkbox"/>	
	Bronze	<input type="checkbox"/>	
	Ossos humans	<input type="checkbox"/>	
	Mat. lític	<input type="checkbox"/>	
	Malacològics	<input type="checkbox"/>	
Altres	<input type="checkbox"/>		

OBSERVACIONS

PRODUCCIÓ EMMAGATZEMADA

		Funció	Reserva
		Durada	
Cronologia reompliment	Indeterminada	Cronologia fossa	Desconeguda

Bibliografia Burch, Carrascal, Casellas, Merino i Navarro, (1992, p. 60-70)

Jaciment	Bosc del Congost	Ident. sitja: 79
Municipi	Sant Julià de Ramis	
Comarca	Gironès	

IDENTIFICACIÓ SITJA			
Subsòl	llims grocs i marrons		Forma general Indeterminada
Diàmetre boca		Planta	desconeguda
Diàmetre base	1,30	Parets	desconegudes
Diàmetre màxim	1,60	Fons	desconegut
Profunditat	1,20	Boca	desconeguda
			Capacitat Volum

SITUACIÓ		LOCALITZACIÓ	
Unitat geogràfica	Situació arqueològica	Poblat	Fora poblat
Congost del riu Ter. A tocar aquest riu i a la vessant meridional de la muntanya de Sant Julià de Ramis.	S-O		A prop d'un poblat
		Agrupada <input checked="" type="checkbox"/>	Dispersa <input type="checkbox"/>

REOMPLIMENT				
Estratigrafia terres argiloses de color vermell marró amb algun fragment de pissarra de petites dimensions.	Tipus	Quantitat	Material Comuna ibèrica, àmfora ibèrica	
	Ceràmica	<input checked="" type="checkbox"/>		65
	Ferro	<input type="checkbox"/>		
	Fauna	<input type="checkbox"/>		
	Elem. Constructius	<input type="checkbox"/>		
	Bronze	<input type="checkbox"/>		
	Ossos humans	<input type="checkbox"/>		
	Mat. lític	<input type="checkbox"/>		
	Malacològics	<input type="checkbox"/>		
Altres	<input type="checkbox"/>			

OBSERVACIONS No s'ha pogut delimitar ni excavar totalment.	PRODUCCIÓ EMMAGATZEMADA
	Funció <input type="text" value="Reserva"/>
	Durada <input type="text"/>

Cronologia reompliment	<input type="text" value="Indeterminada"/>	Cronologia fossa	<input type="text" value="Desconeguda"/>
------------------------	--	------------------	--

Bibliografia	Burch, Carrascal, Casellas, Merino i Navarro, (1992, p. 60-70)
---------------------	---

Jaciment	Bosc del Congost	Ident. sitja: 80
Municipi	Sant Julià de Ramis	
Comarca	Gironès	

IDENTIFICACIÓ SITJA

Subsòl	llims grocs	Forma general	
Diàmetre boca		Fons de sitja	
Diàmetre base	0,56	Planta	desconeguda
Diàmetre màxim	0,72	Parets	desconegudes
Profunditat	0,26	Fons	pla
		Boca	destruïda
		Capacitat	
		Volum	

SITUACIÓ

Unitat geogràfica Situació arqueològica

Congost del riu Ter. A tocar aquest riu i a la vessant meridional de la muntanya de Sant Julià de Ramis.

S-O

LOCALITZACIÓ

Poblat

Fora poblat

A prop d'un poblat

Agrupada

Dispersa

REOMPLIMENT

Estratigrafia
80000 : terres marronoses amb alguna pissarra petita.

Tipus	Quantitat
Ceràmica	<input type="checkbox"/>
Ferro	<input type="checkbox"/>
Fauna	<input type="checkbox"/>
Elem. Constructius	<input type="checkbox"/>
Bronze	<input type="checkbox"/>
Ossos humans	<input type="checkbox"/>
Mat. lític	<input type="checkbox"/>
Malacològics	<input type="checkbox"/>
Altres	<input type="checkbox"/>

Material

Sense material

OBSERVACIONS

PRODUCCIÓ EMMAGATZEMADA

Funció

Durada

Cronologia reompliment

Cronologia fossa

Bibliografia Burch, Carrascal, Casellas, Merino i Navarro, (1992, p. 60-70)

Jaciment	Bosc del Congost	Ident. sitja: 81
Municipi	Sant Julià de Ramis	
Comarca	Gironès	

IDENTIFICACIÓ SITJA

Subsòl	llims grocs i terres vermelles		Forma general	Indeterminada
Diàmetre boca		Planta	desconeguda	
Diàmetre base	1,20	Parets	còncaves	
Diàmetre màxim	2,10	Fons	pla	
Profunditat	1,15	Boca	destruïda	
			Capacitat	
			Volum	

SITUACIÓ

Unitat geogràfica	Situació arqueològica
Congost del riu Ter. A tocar aquest riu i a la vessant meridional de la muntanya de Sant Julià de Ramis.	S-O

LOCALITZACIÓ

Poblat	Fora poblat
	A prop d'un poblat
Agrupada <input checked="" type="checkbox"/>	Dispersa <input type="checkbox"/>

REOMPLIMENT

Estratigrafia Argiles marronoses amb moltes pissarres de dimensions força grans	Tipus	Quantitat	Material Grisa de la costa catalana, comuna ibèrica, grollera, àmfora ibèrica, àmfora greco-italica, àmfora cartaginesa	
	Ceràmica	<input checked="" type="checkbox"/>		176
	Ferro	<input type="checkbox"/>		
	Fauna	<input checked="" type="checkbox"/>		9
	Elem. Constructius	<input type="checkbox"/>		
	Bronze	<input type="checkbox"/>		
	Ossos humans	<input type="checkbox"/>		
	Mat. Itic	<input type="checkbox"/>		
	Malacològics	<input type="checkbox"/>		
Altres	<input checked="" type="checkbox"/>	2		

OBSERVACIONS

PRODUCCIÓ EMMAGATZEMADA

Funció	Reserva
Durada	

Cronologia reompliment 200-150 aC.

Cronologia fossa Desconeguda

Bibliografia Burch, Carrascal, Casellas, Merino i Navarro, (1992, p. 60-70)

Jaciment	Bosc del Congost	Ident. sitja: 82
Municipi	Sant Julià de Ramis	
Comarca	Gironès	

IDENTIFICACIÓ SITJA

Subsòl	llims grocs	Planta	desconeguda	Forma general	Indeterminada
Diàmetre boca		Parets	concaves	Capacitat	
Diàmetre base	1,40	Fons	pla	Volum	
Diàmetre màxim	1,56	Boca	destruïda		
Profunditat	0,64				

SITUACIÓ

LOCALITZACIÓ

Unitat geogràfica	Situació arqueològica	Poblat	Fora poblat
Congost del riu Ter. A tocar aquest riu i a la vessant meridional de la muntanya de Sant Julià de Ramis.	S-O		A prop d'un poblat
		Agrupada <input checked="" type="checkbox"/>	Dispersa <input type="checkbox"/>

REOMPLIMENT

Estratigrafia 82000 : terres llimoses de color vermell marronós amb pocs fragments de pissarra i material arqueològic molt escàs	Tipus	Quantitat	Material Sense material	
	Ceràmica	<input type="checkbox"/>		<input type="checkbox"/>
	Ferro	<input type="checkbox"/>		<input type="checkbox"/>
	Fauna	<input type="checkbox"/>		<input type="checkbox"/>
	Elem. Constructius	<input type="checkbox"/>		<input type="checkbox"/>
	Bronze	<input type="checkbox"/>		<input type="checkbox"/>
	Ossos humans	<input type="checkbox"/>		<input type="checkbox"/>
	Mat. Itic	<input type="checkbox"/>		<input type="checkbox"/>
	Malacològics	<input type="checkbox"/>		<input type="checkbox"/>
	Altres	<input type="checkbox"/>		<input type="checkbox"/>

OBSERVACIONS

PRODUCCIÓ EMMAGATZEMADA

Funció

Durada

Cronologia reompliment

Cronologia fossa

Bibliografia Burch, Carrascal, Casellas, Merino i Navarro, (1992, p. 60-70)

Jaciment	Bosc del Congost	Ident. sitja: 83
Municipi	Sant Julià de Ramis	
Comarca	Gironès	

IDENTIFICACIÓ SITJA			
Subsòl	llims gross i terres vermelles		Forma general
Diàmetre boca		Planta	desconeguda
Diàmetre base	0,60	Parets	còncaves
Diàmetre màxim	1,64	Fons	còncau
Profunditat	1,58	Boca	destruïda
		Forma	8
		Capacitat	1168,42
		Volum	1,77

SITUACIÓ		LOCALITZACIÓ	
Unitat geogràfica	Situació arqueològica	Poblat	Fora poblat
Congost del riu Ter. A tocar aquest riu i a la vessant meridional de la muntanya de Sant Julià de Ramis.	S-D		A prop d'un poblat
		Agrupada <input checked="" type="checkbox"/>	Dispersa <input type="checkbox"/>

REOPLIMENT			
Estratigrafia Terres argiloses de color marró amb fragments de pissarra de dimensions petites i mitjanes.	Tipus		Quantitat
	Ceràmica	<input checked="" type="checkbox"/>	561
	Ferro	<input type="checkbox"/>	
	Fauna	<input type="checkbox"/>	
	Elem. Constructius	<input type="checkbox"/>	
	Bronze	<input type="checkbox"/>	
	Ossos humans	<input type="checkbox"/>	
	Mat. lític	<input type="checkbox"/>	
	Malacològics	<input type="checkbox"/>	
Altres	<input type="checkbox"/>		
		Material Campaniana B, grisa de la costa catalana, comuna ibèrica, grollera	

OBSERVACIONS	PRODUCCIÓ EMMAGATZEMADA
	Funció <input type="text" value="Reserva"/>
	Durada <input type="text"/>

Cronologia reompliment	<input type="text" value="150-75 aC."/>	Cronologia fossa	<input type="text" value="Desconeguda"/>
------------------------	---	------------------	--

Bibliografia	Burch, Carrascal, Casellas, Merino i Navarro, (1992, p. 60-70)
---------------------	---

Jaciment	Bosc del Congost	Ident. sitja:	84
Municipi	Sant Julià de Ramis		
Comarca	Gironès		

IDENTIFICACIÓ SITJA

Subsòl	llims grocs i terres vermelles		Forma general	
Diàmetre boca		Planta	desconeguda	Forma 8
Diàmetre base	1,00	Parets	convexes	
Diàmetre màxim	1,80	Fons	plà	Capacitat 1415,47
Profunditat	1,44	Boca	destruïda	Volum 2,14

SITUACIÓ

LOCALITZACIÓ

Unitat geogràfica	Situació arqueològica	Poblat	Fora poblat
Congost del riu Ter. A tocar aquest riu i a la vessant meridional de la muntanya de Sant Julià de Ramis.	S-D		A prop d'un poblat
		Agrupada <input checked="" type="checkbox"/>	Dispersa <input type="checkbox"/>

REOMPLIMENT

Estratigrafia	Tipus	Quantitat	Material
84000 : terra argilosa de color marró amb moltes pissarres de mides petites i mitjanes. S'ha documentat una llosa arrodonida de pissarra amb unes dimensions aproximades de 66x52x8 cms.	Ceràmica <input checked="" type="checkbox"/>	2748	84.000: campaniana A, vernís negre indeterminat, ibèrica pintada, comuna ibèrica, grisa de la costa catalana, comuna oxidada, grollera, comuna reduïda, àmfora púnica, àmfora ibèrica, àmfora itàlica, engalba blanca, comuna itàlica Pondus
84003 : terra argilosa amb pissarres petites i totalment estèril.	Ferro <input type="checkbox"/>		
	Fauna <input checked="" type="checkbox"/>	24	84001 : Gerra de grisa de la costa catalana, amb ossos a l'interior. S'ha individualitzat pel contingut. 84002 : restes faunístiques dins 84001 84.003: grisa de la costa catalana, comuna oxidada
	Elem. Constructius <input type="checkbox"/>		
	Bronze <input type="checkbox"/>		
	Ossos humans <input type="checkbox"/>		
	Mat. lític <input type="checkbox"/>		
	Malacològics <input type="checkbox"/>		
	Altres <input checked="" type="checkbox"/>	1	

OBSERVACIONS

PRODUCCIÓ EMMAGATZEMADA

Funció	Reserva
Durada	

Cronologia reompliment 150-75 aC.

Cronologia fossa Desconeguda

Bibliografia Burch, Carrascal, Casellas, Merino i Navarro, (1992, p. 60-70)

Jaciment	Bosc del Congost	Ident. sitja: 85
Municipi	Sant Julià de Ramis	
Comarca	Gironès	

IDENTIFICACIÓ SITJA

Subsòl	llims gross		Forma general	Indeterminada
Diàmetre boca		Planta	desconeguda	
Diàmetre base	0,90	Parets	còncaves	
Diàmetre màxim	1,80	Fons	pla	
Profunditat	1,02	Boca	desconeguda	
		Capacitat		
		Volum		

SITUACIÓ

LOCALITZACIÓ

Unitat geogràfica	Situació arqueològica	Poblat	Fora poblat
Congost del riu Ter. A tocar aquest riu i a la vessant meridional de la muntanya de Sant Julià de Ramis.	S-O		A prop d'un poblat
		Agrupada <input checked="" type="checkbox"/>	Dispersa <input type="checkbox"/>

REOMPLIMENT

<u>Estratigrafia</u> Terres llimoses vermelloses.	<u>Tipus</u>	<u>Quantitat</u>	<u>Material</u> Grisa de la costa catalana, comuna ibèrica, grollera, àmfora ibèrica
	Ceràmica	<input checked="" type="checkbox"/> 54	
	Ferro	<input type="checkbox"/>	
	Fauna	<input type="checkbox"/>	
	Elem. Constructius	<input type="checkbox"/>	
	Bronze	<input type="checkbox"/>	
	Ossos humans	<input type="checkbox"/>	
	Mat. Ittic	<input type="checkbox"/>	
	Malacològics	<input type="checkbox"/>	
	Altres	<input type="checkbox"/>	

OBSERVACIONS

PRODUCCIÓ EMMAGATZEMADA

Funció

Durada

Cronologia reompliment

Cronologia fossa

Bibliografia Burch, Carrascal, Casellas, Merino i Navarro, (1992, p. 60-70)

Jaciment	Bosc del Congost	Ident. sitja: 86
Municipi	Sant Julià de Ramis	
Comarca	Gironès	

IDENTIFICACIÓ SITJA			
Subsòl	llims grocs	Forma general	
Diàmetre boca		Fons de sitja	
Diàmetre base	0,50	Planta	desconeguda
Diàmetre màxim	0,88	Parets	desconegudes
Profunditat	0,24	Fons	pla
		Boca	desconeguda
		Capacitat	
		Volum	

SITUACIÓ		LOCALITZACIÓ	
Unitat geogràfica	Situació arqueològica	Poblat	Fora poblat
Congost del riu Ter. A tocar aquest riu i a la vessant meridional de la muntanya de Sant Julià de Ramis.	S-O		A prop d'un poblat
		Agrupada <input checked="" type="checkbox"/>	Dispersa <input type="checkbox"/>

REOMPLIMENT				
Estratigrafia Terres marronoses lilloses amb petits fragments de pissarra	Tipus	Quantitat	Material Sense material	
	Ceràmica	<input type="checkbox"/>		<input type="checkbox"/>
	Ferro	<input type="checkbox"/>		<input type="checkbox"/>
	Fauna	<input type="checkbox"/>		<input type="checkbox"/>
	Elem. Constructius	<input type="checkbox"/>		<input type="checkbox"/>
	Bronze	<input type="checkbox"/>		<input type="checkbox"/>
	Ossos humans	<input type="checkbox"/>		<input type="checkbox"/>
	Mat. lític	<input type="checkbox"/>		<input type="checkbox"/>
	Malacològics	<input type="checkbox"/>		<input type="checkbox"/>
Altres	<input type="checkbox"/>	<input type="checkbox"/>		

OBSERVACIONS Talla la sitja S.72 pel seu costat sud	PRODUCCIÓ EMMAGATZEMADA Funció <input type="text" value="Reserva"/> Durada <input type="text"/>
---	--

Cronologia reompliment <input type="text" value="200-75 aC."/>	Cronologia fossa <input type="text" value="s. II aC."/>
--	---

Bibliografia Burch, Carrascal, Casellas, Merino i Navarro, (1992, p. 60-70)

Jaciment	Bosc del Congost	Ident. sitja: 87
Municipi	Sant Julià de Ramis	
Comarca	Gironès	

IDENTIFICACIÓ SITJA		
Subsòl	llims gross	Forma general
Diàmetre boca	Planta desconeguda	Fons de sitja
Diàmetre base	Parets còncaves	
Diàmetre màxim	1,40	Fons còncav
Profunditat	0,50	Boca destruïda
		Capacitat
		Volum

SITUACIÓ		LOCALITZACIÓ	
Unitat geogràfica	Situació arqueològica	Poblat	Fora poblat
Congost del riu Ter. A tocar aquest riu i a la vessant meridional de la muntanya de Sant Julià de Ramis.	S-M		Camp
		Agrupada <input checked="" type="checkbox"/>	Dispersa <input type="checkbox"/>

REOMPLIMENT				
Estratigrafia Terres marronoses amb fragments de pissarra de grans dimensions i algun rierenc.	Tipus	Quantitat	Material Grisa de la costa catalana, comuna ibèrica, àmfora PE, àmfora ibèrica, àmfora indeterminada Terra cuita	
	Ceràmica	<input checked="" type="checkbox"/>		221
	Ferro	<input type="checkbox"/>		
	Fauna	<input type="checkbox"/>		
	Elem. Constructius	<input checked="" type="checkbox"/>		
	Bronze	<input type="checkbox"/>		
	Ossos humans	<input type="checkbox"/>		
	Mat. lític	<input type="checkbox"/>		
	Malacològics	<input type="checkbox"/>		
Altres	<input type="checkbox"/>			

OBSERVACIONS	PRODUCCIÓ EMMAGATZEMADA
	Funció <input type="text" value="Reserva"/>
	Durada <input type="text"/>

Cronologia reompliment	<input type="text" value="300-200 aC."/>	Cronologia fossa	<input type="text" value="Indeterminada"/>
------------------------	--	------------------	--

Bibliografia	Burch, Carrascal, Casellas, Merino i Navarro (1992,p.60-70)
---------------------	---

Jaciment	Bosc del Congost	Ident. sitja: 88
Municipi	Sant Julià de Ramis	
Comarca	Gironès	

IDENTIFICACIÓ SITJA

Subsòl	llims grocs i terres vermelles		Forma general
Diàmetre boca	0,60	Planta	desconeguda
Diàmetre base	0,50	Parets	còncaves
Diàmetre màxim	1,74	Fons	pla
Profunditat	2,30	Boca	destruïda
			Forma 9
			Capacitat 2440,11
			Volum 3,69

SITUACIÓ		LOCALITZACIÓ	
Unitat geogràfica	Situació arqueològica	Poblat	Fora poblat
Congost del riu Ter. A tocar aquest riu i a la vessant meridional de la muntanya de Sant Julià de Ramis.	S-L		Camp
		Agrupada <input checked="" type="checkbox"/>	Dispersa <input type="checkbox"/>

REOMPLIMENT		
Estratigrafia	Tipus	Quantitat
88000 : terres vermelles amb fragments de pissarra, alguna de dimensions força considerables. Material arqueològic escàs. 88001 : nivell de cendres amb carbons	Ceràmica	<input checked="" type="checkbox"/> 1426
	Ferro	<input type="checkbox"/>
	Fauna	<input checked="" type="checkbox"/> 192
	Elem. Constructius	<input checked="" type="checkbox"/> 3
	Bronze	<input type="checkbox"/>
	Ossos humans	<input type="checkbox"/>
	Mat. lític	<input type="checkbox"/>
	Malacològics	<input type="checkbox"/>
	Altres	<input checked="" type="checkbox"/> 7

Material
88.000: ibèrica pintada, grisa de la costa catalana, comuna ibèrica, grollera, àmfora ibèrica
88.001: comuna cartaginesa, ibèrica pintada, grisa de la costa catalana, grollera, àmfora PE, àmfora ibèrica
Tovot.
Fitxes

OBSERVACIONS	PRODUCCIÓ EMMAGATZEMADA
	Funció <input type="text" value="Reserva"/>
	Durada <input type="text"/>

Cronologia reompliment <input type="text" value="250-200 a.C."/>	Cronologia fossa <input type="text" value="Indeterminada"/>
--	---

Bibliografia	Burch, Carrascal, Casellas, Merino i Navarro (1992,p.60-70)
--------------	---

Jaciment	Bosc del Congost	Ident. sitja: 89
Municipi	Sant Julià de Ramis	
Comarca	Gironès	

IDENTIFICACIÓ SITJA			
Subsòl	llims grocs i terres vermelles		Forma general
Diàmetre boca	Planta	desconeguda	Forma B
Diàmetre base	Parets	còncaves	
Diàmetre màxim	1,60	Fons	còncav
Profunditat	1,50	Boca	destruïda
			Capacitat
			Volum

SITUACIÓ		LOCALITZACIÓ	
Unitat geogràfica	Situació arqueològica	Poblat	Fora poblat
Congost del riu Ter. A tocar aquest riu i a la vessant meridional de la muntanya de Sant Julià de Ramis.	S-M		A prop d'un poblat
		Agrupada <input checked="" type="checkbox"/>	Dispersa <input type="checkbox"/>

REOMPLIMENT				
Estratigrafia Terres marronoses argiloses amb pissarres molt grans.	Tipus	Quantitat	Material Àmfora itàlica	
	Ceràmica	<input checked="" type="checkbox"/>		69
	Ferro	<input type="checkbox"/>		
	Fauna	<input type="checkbox"/>		
	Elem. Constructius	<input type="checkbox"/>		
	Bronze	<input type="checkbox"/>		
	Ossos humans	<input type="checkbox"/>		
	Mat. lític	<input type="checkbox"/>		
	Malacològics	<input type="checkbox"/>		
Altres	<input type="checkbox"/>			

OBSERVACIONS	PRODUCCIÓ EMMAGATZEMADA
	Funció <input type="text" value="Reserva"/>
	Durada <input type="text"/>

Cronologia reompliment	<input type="text" value="200-75 aC."/>	Cronologia fossa	<input type="text" value="Desconeguda"/>
------------------------	---	------------------	--

Bibliografia	Burch, Carrascal, Casellas, Merino i Navarro, (1992, p. 60-70)
---------------------	---

Jaciment	Bosc del Congost	Ident. sitja: 91
Municipi	Sant Julià de Ramis	
Comarca	Gironès	

IDENTIFICACIÓ SITJA			
Subsòl	llims grocs i terres vermelles		Forma general
Diàmetre boca	0,80	Planta	circular
Diàmetre base	1,00	Parets	còncaves
Diàmetre màxim	1,50	Fons	pla
Profunditat	2,10	Boca	simple
			Forma 7
			Capacitat 1703,83
			Volum 2,58

SITUACIÓ		LOCALITZACIÓ	
Unitat geogràfica	Situació arqueològica	Poblat	Fora poblat
Congost del riu Ter. A tocar aquest riu i a la vessant meridional de la muntanya de Sant Julià de Ramis.	S-N		A prop d'un poblat
		Agrupada <input checked="" type="checkbox"/>	Dispersa <input type="checkbox"/>

REOMPLIMENT				
Estratigrafia 91000 : terres marronoses amb algun fragment de pissarra. S'ha documentat una llosa de forma aproximadament circular amb un diàmetre de 50 cms. i un gruix de 8 cms. 91001 : terra més clara i compacta	Tipus	Quantitat	Material 91.000: campaniana B comuna ibèrica, àmfora ibèrica 91.001: fauna	
	Ceràmica	<input checked="" type="checkbox"/>		21
	Ferro	<input type="checkbox"/>		
	Fauna	<input checked="" type="checkbox"/>		1
	Elem. Constructius	<input type="checkbox"/>		
	Bronze	<input type="checkbox"/>		
	Ossos humans	<input type="checkbox"/>		
	Mat. lític	<input type="checkbox"/>		
	Malacològics	<input type="checkbox"/>		
Altres	<input type="checkbox"/>			

OBSERVACIONS	PRODUCCIÓ EMMAGATZEMADA
Comunica amb S.90 a Ne i amb la S.98 al W.	Funció <input type="text" value="Reserva"/>
	Durada <input type="text"/>

Cronologia reompliment	<input type="text" value="150-75 aC."/>	Cronologia fossa	<input type="text" value="Desconeguda"/>
------------------------	---	------------------	--

Bibliografia	Burch, Carrascal, Casellas, Merino i Navarro, (1992, p. 60-70)
---------------------	---

Jaciment	Bosc del Congost	Ident. sitja: 92
Municipi	Sant Julià de Ramis	
Comarca	Gironès	

IDENTIFICACIÓ SITJA

Subsòl: llims grocs

Diàmetre boca: Planta: desconeguda

Diàmetre base: 0,65 Parets: desconegudes

Diàmetre màxim: 0,90 Fons: pla

Profunditat: 0,30 Boca: destruïda

Forma general: Fons de sitja

Capacitat: Volum:

SITUACIÓ		LOCALITZACIÓ	
Unitat geogràfica	Situació arqueològica	Poblat	Fora poblat
Congost del riu Ter. A tocar aquest riu i a la vessant meridional de la muntanya de Sant Julià de Ramis.	S-M		Camp
		Agrupada <input checked="" type="checkbox"/>	Dispersa <input type="checkbox"/>

REOMPLIMENT

Estratigrafia	Tipus	Quantitat	Material
Terra argilosa marró	Ceràmica <input checked="" type="checkbox"/>	<input type="text" value="5"/>	Comuna ibèrica
	Ferro <input type="checkbox"/>	<input type="text"/>	
	Fauna <input type="checkbox"/>	<input type="text"/>	
	Elem. Constructius <input type="checkbox"/>	<input type="text"/>	
	Bronze <input type="checkbox"/>	<input type="text"/>	
	Ossos humans <input type="checkbox"/>	<input type="text"/>	
	Mat. lític <input type="checkbox"/>	<input type="text"/>	
	Malacològics <input type="checkbox"/>	<input type="text"/>	
	Altres <input type="checkbox"/>	<input type="text"/>	

OBSERVACIONS	PRODUCCIÓ EMMAGATZEMADA
	Funció: <input type="text" value="Reserva"/>
	Durada: <input type="text"/>

Cronologia reompliment: <input type="text" value="300-200 aC."/>	Cronologia fossa: <input type="text" value="Indeterminada"/>
--	--

Bibliografia: Burch, Carrascal, Casellas, Merino i Navarro (1992,p.60-70)

Jaciment	Bosc del Congost	Ident. sitja: 93
Municipi	Sant Julià de Ramis	
Comarca	Gironès	

IDENTIFICACIÓ SITJA

Subsòl	llims gross	Planta	desconeguda	Forma general	
Diàmetre boca		Parets	còncaves	Fons de sitja	
Diàmetre base	0,50	Fons	còncau	Capacitat	
Diàmetre màxim	1,10	Boca	destruïda	Volum	
Profunditat	0,80				

SITUACIÓ		LOCALITZACIÓ	
Unitat geogràfica	Situació arqueològica	Poblat	Fora poblat
Congost del riu Ter. A tocar aquest riu i a la vessant meridional de la muntanya de Sant Julià de Ramis.	S-M		Camp
		Agrupada <input checked="" type="checkbox"/>	Dispersa <input type="checkbox"/>

REOMPLIMENT

Estratigrafia	Tipus	Quantitat	Material
Terra argilosa marró	Ceràmica <input checked="" type="checkbox"/>	<input type="text" value="5"/>	Comuna ibèrica, àmfora ibèrica
	Ferro <input type="checkbox"/>	<input type="text"/>	
	Fauna <input type="checkbox"/>	<input type="text"/>	
	Elem. Constructius <input type="checkbox"/>	<input type="text"/>	
	Bronze <input type="checkbox"/>	<input type="text"/>	
	Ossos humans <input type="checkbox"/>	<input type="text"/>	
	Mat. lític <input type="checkbox"/>	<input type="text"/>	
	Malacològics <input type="checkbox"/>	<input type="text"/>	
	Altres <input type="checkbox"/>	<input type="text"/>	

OBSERVACIONS

PRODUCCIÓ EMMAGATZEMADA

Funció

Durada

Cronologia reompliment

Cronologia fossa

Bibliografia Burch, Carrascal, Casellas, Merino i Navarro (1992,p.60-70)

Jaciment	Bosc del Congost	Ident. sitja: 94
Municipi	Sant Julià de Ramis	
Comarca	Gironès	

IDENTIFICACIÓ SITJA

Subsòl	llims grocs i terres vermelles		Forma general	Indeterminada
Diàmetre boca	Planta	desconeguda		
Diàmetre base	Parets	concaves		
Diàmetre màxim	1,40	Fons	concau	Capacitat
Profunditat	1,16	Boca	destruïda	Volum

SITUACIÓ

Unitat geogràfica	Situació arqueològica
Congost del riu Ter. A tocar aquest riu i a la vessant meridional de la muntanya de Sant Julià de Ramis.	S-O

LOCALITZACIÓ

Poblat	Fora poblat
	A prop d'un poblat
Agrupada <input checked="" type="checkbox"/>	Dispersa <input type="checkbox"/>

REOMPLIMENT

Estratigrafia Terres argiloses de color marró amb fragments de pissarra molt petits	Tipus	Quantitat	Material Comuna ibèrica, àmfora ibèrica	
	Ceràmica	<input checked="" type="checkbox"/>		26
	Ferro	<input type="checkbox"/>		
	Fauna	<input type="checkbox"/>		
	Elem. Constructius	<input type="checkbox"/>		
	Bronze	<input type="checkbox"/>		
	Ossos humans	<input type="checkbox"/>		
	Mat. lític	<input type="checkbox"/>		
	Malacològics	<input type="checkbox"/>		
Altres	<input type="checkbox"/>			

OBSERVACIONS

PRODUCCIÓ EMMAGATZEMADA

		Funció	Reserva
		Durada	
Cronologia reompliment	Indeterminada	Cronologia fossa	Desconeguda

Bibliografia Burch, Carrascal, Casellas, Merino i Navarro, (1992, p. 60-70)

Jaciment	Bosc del Congost	Ident. sitja: 95
Municipi	Sant Julià de Ramis	
Comarca	Gironès	

IDENTIFICACIÓ SITJA		
Subsòl	terres vermelles	Forma general
Diàmetre boca	Planta circular	Forma 8
Diàmetre base	Parets còncaves	
Diàmetre màxim	1,80	Fons còncau
Profunditat	1,30	Boca destruïda
		Capacitat 2116,65
		Volum 3,20

SITUACIÓ		LOCALITZACIÓ	
Unitat geogràfica	Situació arqueològica	Poblat	Fora poblat
Congost del riu Ter. A tocar aquest riu i a la vessant meridional de la muntanya de Sant Julià de Ramis.	S-L		A prop d'un poblat
		Agrupada <input checked="" type="checkbox"/>	Dispersa <input type="checkbox"/>

REOMPLIMENT		
Estratigrafia	Tipus	Quantitat
Terres vermelles argiloses amb pedres petites.	Ceràmica	<input checked="" type="checkbox"/> 16
	Ferro	<input type="checkbox"/>
	Fauna	<input type="checkbox"/>
	Elem. Constructius	<input type="checkbox"/>
	Bronze	<input type="checkbox"/>
	Ossos humans	<input type="checkbox"/>
	Mat. lític	<input type="checkbox"/>
	Malacològics	<input type="checkbox"/>
	Altres	<input type="checkbox"/>
		Material
		Grisa de la costa catalana, comuna ibèrica

OBSERVACIONS	PRODUCCIÓ EMMAGATZEMADA
	Funció <input type="text" value="Reserva"/>
	Durada <input type="text"/>

Cronologia reompliment	<input type="text" value="Indeterminada"/>	Cronologia fossa	<input type="text" value="Desconeguda"/>
------------------------	--	------------------	--

Bibliografia	Burch, Carrascal, Casellas, Merino i Navarro, (1992, p. 60-70)
---------------------	---

Jaciment	Bosc del Congost	Ident. sitja: 96
Municipi	Sant Julia de Ramis	
Comarca	Gironès	

IDENTIFICACIÓ SITJA		
Subsòl	llims grocs	Forma general
Diàmetre boca		Fons de sitja
Diàmetre base	1,10	Planta desconeguda
Diàmetre màxim		Parets desconegudes
Profunditat	0,50	Fons pla
		Boca destruïda
		Capacitat
		Volum

SITUACIÓ		LOCALITZACIÓ	
Unitat geogràfica	Situació arqueològica	Poblat	Fora poblat
Congost del riu Ter. A tocar aquest riu i a la vessant meridional de la muntanya de Sant Julià de Ramis.	S-O		A prop d'un poblat
		Agrupada <input checked="" type="checkbox"/>	Dispersa <input type="checkbox"/>

REOMPLIMENT				
Estratigrafia 96000 : terres llimoses vermelloses, amb pocs fragments de pissarra. Totalment estèril.	Tipus	Quantitat	Material Sense material	
	Ceràmica	<input type="checkbox"/>		<input type="checkbox"/>
	Ferro	<input type="checkbox"/>		<input type="checkbox"/>
	Fauna	<input type="checkbox"/>		<input type="checkbox"/>
	Elem. Constructius	<input type="checkbox"/>		<input type="checkbox"/>
	Bronze	<input type="checkbox"/>		<input type="checkbox"/>
	Ossos humans	<input type="checkbox"/>		<input type="checkbox"/>
	Mat. Itic	<input type="checkbox"/>		<input type="checkbox"/>
	Malacològics	<input type="checkbox"/>		<input type="checkbox"/>
	Altres	<input type="checkbox"/>	<input type="checkbox"/>	

OBSERVACIONS	PRODUCCIÓ EMMAGATZEMADA
	Funció <input type="text" value="Reserva"/> Durada <input type="text"/>

Cronologia reompliment	<input type="text" value="Indeterminada"/>	Cronologia fossa	<input type="text" value="Desconeguda"/>
------------------------	--	------------------	--

Bibliografia	Burch, Carrascal, Casellas, Merino i Navarro, (1992, p. 60-70)
---------------------	---

Jaciment	Bosc del Congost	Ident. sitja: 97
Municipi	Sant Julià de Ramis	
Comarca	Gironès	

IDENTIFICACIÓ SITJA

Subsòl	llims gross	Forma general	
Diàmetre boca		Fons de sitja	
Diàmetre base			
Diàmetre màxim	0,84	Fons còncav	Capacitat
Profunditat	0,18	Boca destruïda	Volum

SITUACIÓ

LOCALITZACIÓ

Unitat geogràfica	Situació arqueològica	Poblat	Fora poblat
Congost del riu Ter. A tocar aquest riu i a la vessant meridional de la muntanya de Sant Julià de Ramis.	S-J		A prop d'un poblat
		Agrupada <input checked="" type="checkbox"/>	Dispersa <input type="checkbox"/>

REOPLIMENT

Estratigrafia 97000 : terres marronoses llimoses, amb pocs fragments de pissarra. Totalment estèril.	<u>Tipus</u>	<u>Quantitat</u>	Material Sense material	
	Ceràmica	<input type="checkbox"/>		<input type="checkbox"/>
	Ferro	<input type="checkbox"/>		<input type="checkbox"/>
	Fauna	<input type="checkbox"/>		<input type="checkbox"/>
	Elem. Constructius	<input type="checkbox"/>		<input type="checkbox"/>
	Bronze	<input type="checkbox"/>		<input type="checkbox"/>
	Ossos humans	<input type="checkbox"/>		<input type="checkbox"/>
	Mat. Itic	<input type="checkbox"/>		<input type="checkbox"/>
	Malacològics	<input type="checkbox"/>		<input type="checkbox"/>
Altres	<input type="checkbox"/>	<input type="checkbox"/>		

OBSERVACIONS

PRODUCCIÓ EMMAGATZEMADA

Funció	Reserva
Durada	

Cronologia reompliment	Indeterminada	Cronologia fossa	Desconeguda
------------------------	---------------	------------------	-------------

Bibliografia Burch, Carrascal, Casellas, Merino i Navarro, (1992, p. 60-70)

Jaciment	Bosc del Congost	Ident. sitja: 98
Municipi	Sant Julià de Ramis	
Comarca	Gironès	

IDENTIFICACIÓ SITJA

Subsòl	llims grocs i terres vermelles		Forma general
Diàmetre boca	1,20	Planta	Forma 2
Diàmetre base	1,00	Parets	còncaves
Diàmetre màxim	2,30	Fons	pla
Profunditat	1,60	Boca	simple
			Capacitat 2177,81
			Volum 3,29

SITUACIÓ

LOCALITZACIÓ

Unitat geogràfica	Situació arqueològica	Poblat	Fora poblat
Congost del riu Ter. A tocar aquest riu i a la vessant meridional de la muntanya de Sant Julià de Ramis.	S-E		A prop d'un poblat
		Agrupada <input checked="" type="checkbox"/>	Dispersa <input type="checkbox"/>

REOMPLIMENT

Estratigrafia	Tipus	Quantitat	Material
98000 : terra argilosa marró amb material arqueològic	Ceràmica <input checked="" type="checkbox"/>	374	98.000: àmfora ibèrica, àmfora itàlica
98001 : terra argilosa amb carbons, alguns de dimensions considerables.	Ferro <input type="checkbox"/>		98.002: fauna
98002 : terra llimosa marró clar, més compacta.	Fauna <input checked="" type="checkbox"/>	2	98.003: grisa de la costa catalana, comuna ibèrica, grollera, àmfora ibèrica, àmfora itàlica
98003 : terra llimosa fionja	Elem. Constructius <input type="checkbox"/>		98.004: campaniana A, grisa de la costa catalana, comuna ibèrica, grollera, àmfora PE, àmfora ibèrica, àmfora itàlica
	Bronze <input type="checkbox"/>		
	Ossos humans <input type="checkbox"/>		
	Mat. lític <input type="checkbox"/>		
	Malacològics <input type="checkbox"/>		
	Altres <input type="checkbox"/>		

OBSERVACIONS

PRODUCCIÓ EMMAGATZEMADA

Comunica a l'est amb la sitja S.91

Funció

Durada

Cronologia reompliment

Cronologia fossa

Bibliografia Burch, Carrascal, Casellas, Merino i Navarro, (1992, p. 60-70)

Jaciment	Bosc del Congost	Ident. sitja: 99
Municipi	Sant Julià de Ramis	
Comarca	Gironès	

IDENTIFICACIÓ SITJA

Subsòl	argiles vermelles amb pissarres		Forma general
Diàmetre boca		Planta	desconeguda
Diàmetre base	0,30	Parets	desconegudes
Diàmetre màxim		Fons	còncav
Profunditat	0,60	Boca	destruïda
			Fons de sitja
			Capacitat
			Volum

SITUACIÓ

LOCALITZACIÓ

Unitat geogràfica	Situació arqueològica	Poblat	Fora poblat
Congost del riu Ter. A tocar aquest riu i a la vessant meridional de la muntanya de Sant Julià de Ramis.	S-D		A prop d'un poblat
		Agrupada <input checked="" type="checkbox"/>	Dispersa <input type="checkbox"/>

REOMPLIMENT

Estratigrafia Farcit de terres marronoses argiloses amb fragments de pissarres de dimensions petites i mitjanes	Tipus	Quantitat	Material Cornuna ibèrica, grollera, amfora ibèrica
	Ceràmica	<input checked="" type="checkbox"/> 112	
	Ferro	<input type="checkbox"/>	
	Fauna	<input type="checkbox"/>	
	Elem. Constructius	<input type="checkbox"/>	
	Bronze	<input type="checkbox"/>	
	Ossos humans	<input type="checkbox"/>	
	Mat. lític	<input type="checkbox"/>	
	Malacològics	<input type="checkbox"/>	
	Altres	<input type="checkbox"/>	

OBSERVACIONS

PRODUCCIÓ EMMAGATZEMADA

	Funció	Reserva
	Durada	

Cronologia reompliment Indeterminada

Cronologia fossa Desconeguda

Bibliografia Burch, Carrascal, Casellas, Merino i Navarro, (1992, p. 60-70)

Jaciment	Bosc del Congost	Ident. sitja: 100
Municipi	Sant Julià de Ramis	
Comarca	Gironès	

IDENTIFICACIÓ SITJA			
Subsòl	llims grocs i terres vermelles		Forma general
Diàmetre boca	Planta	desconeguda	Forma 9
Diàmetre base	0,40	Parets	còncaves
Diàmetre màxim	1,30	Fons	còncau
Profunditat	1,30	Boca	destruïda
			Capacitat
			Volum

SITUACIÓ		LOCALITZACIÓ	
Unitat geogràfica	Situació arqueològica	Poblat	Fora poblat
Congost del riu Ter. A tocar aquest riu i a la vessant meridional de la muntanya de Sant Julià de Ramis.	S-D		A prop d'un poblat
		Agrupada <input checked="" type="checkbox"/>	Dispersa <input type="checkbox"/>

Estratigrafia Terres argiloses de color marró amb pissarres de dimensions petites i mitjanes.	REOMPLIMENT		Material Comuna ibèrica, àmfora ibèrica
	Tipus	Quantitat	
	Ceràmica <input checked="" type="checkbox"/>	<input type="text" value="6"/>	
	Ferro <input type="checkbox"/>	<input type="text"/>	
	Fauna <input type="checkbox"/>	<input type="text"/>	
	Elem. Constructius <input type="checkbox"/>	<input type="text"/>	
	Bronze <input type="checkbox"/>	<input type="text"/>	
	Ossos humans <input type="checkbox"/>	<input type="text"/>	
	Mat. lític <input type="checkbox"/>	<input type="text"/>	
	Malacològics <input type="checkbox"/>	<input type="text"/>	
Altres <input type="checkbox"/>	<input type="text"/>		

OBSERVACIONS	PRODUCCIÓ EMMAGATZEMADA
	Funció <input type="text" value="Reserva"/> Durada <input type="text"/>

Cronologia reompliment <input type="text" value="indeterminada"/>	Cronologia fossa <input type="text" value="Desconeguda"/>
---	---

Bibliografia	Burch, Carrascal, Casellas, Merino i Navarro, (1992, p. 60-70)
---------------------	---

Jaciment	Bosc del Congost	Ident. sitja: 101
Municipi	Sant Julià de Ramis	
Comarca	Gironès	

IDENTIFICACIÓ SITJA

Subsòl	llims grocs i terres vermelles		Forma general	Indeterminada
Diàmetre boca		Planta	desconeguda	
Diàmetre base	0,70	Parets	còncaves	
Diàmetre màxim	1,60	Fons	còncau	
Profunditat	1,10	Boca	destruïda	
		Capacitat	Volum	

SITUACIÓ

LOCALITZACIÓ

Unitat geogràfica	Situació arqueològica	Poblat	Fora poblat
Congost del riu Ter. A tocar aquest riu i a la vessant meridional de la muntanya de Sant Julià de Ramis.	S-D		A prop d'un poblat
		Agrupada <input checked="" type="checkbox"/>	Dispersa <input type="checkbox"/>

REOPLIMENT

Estratigrafia Terres marronoses llimoses amb moltes pissarres petites i mitjanes.	Tipus	Quantitat	Material Comuna ibèrica, amfora ibèrica	
	Ceràmica	<input checked="" type="checkbox"/>		17
	Ferro	<input type="checkbox"/>		
	Fauna	<input type="checkbox"/>		
	Elem. Constructius	<input type="checkbox"/>		
	Bronze	<input type="checkbox"/>		
	Ossos humans	<input type="checkbox"/>		
	Mat. lític	<input type="checkbox"/>		
	Malacològics	<input type="checkbox"/>		
Altres	<input type="checkbox"/>			

OBSERVACIONS

PRODUCCIÓ EMMAGATZEMADA

Funció	Reserva
Durada	

Cronologia reompliment	Indeterminada	Cronologia fossa	Desconeguda
------------------------	---------------	------------------	-------------

Bibliografia Burch, Carrascal, Casellas, Merino i Navarro, (1992, p. 60-70)

Jaciment	Bosc del Congost	Ident. sitja: 102
Municipi	Sant Julià de Ramis	
Comarca	Gironès	

IDENTIFICACIÓ SITJA		
Subsòl	llims grocs i terres vermelles	Forma general
Diàmetre boca		Fons de sitja.
Diàmetre base	0,70	Planta desconeguda
Diàmetre màxim	1,24	Parets desconegudes
Profunditat	0,90	Fons pla
	Boca destruïda	Capacitat
		Volum

SITUACIÓ		LOCALITZACIÓ	
Unitat geogràfica	Situació arqueològica	Poblat	Fora poblat
Congost del riu Ter. A tocar aquest riu i a la vessant meridional de la muntanya de Sant Julià de Ramis.	S-D		A prop d'un poblat
		Agrupada <input checked="" type="checkbox"/>	Dispersa <input type="checkbox"/>

REOMPLIMENT		
Estratigrafia	Tipus	Quantitat
Terres llimoses marronoses amb molts fragments petits de pissarra.	Ceràmica	<input checked="" type="checkbox"/> 12
	Ferro	<input type="checkbox"/>
	Fauna	<input checked="" type="checkbox"/>
	Elem. Constructius	<input type="checkbox"/>
	Bronze	<input type="checkbox"/>
	Ossos humans	<input type="checkbox"/>
	Mat. lític	<input type="checkbox"/>
	Malacològics	<input type="checkbox"/>
	Altres	<input type="checkbox"/>
		Material
		Comuna ibèrica, grollera, amfora ibèrica

OBSERVACIONS	PRODUCCIÓ EMMAGATZEMADA
	Funció <input type="text" value="Reserva"/>
	Durada <input type="text"/>

Cronologia reompliment	<input type="text" value="Indeterminada"/>	Cronologia fossa	<input type="text" value="Desconeguda"/>
------------------------	--	------------------	--

Bibliografia	Burch, Carrascal, Casellas, Merino i Navarro, (1992, p. 60-70)
---------------------	---

Jaciment	Bosc del Congost	Ident. sitja: 103
Municipi	Sant Julià de Ramis	
Comarca	Gironès	

IDENTIFICACIÓ SITJA			
Subsòl	llims grocs	Forma general	
Diàmetre boca		Fons de sitja	
Diàmetre base	1,00	Planta	desconeguda
Diàmetre màxim	1,50	Parets	desconegudes
Profunditat	0.,54	Fons	pla
		Boca	destruïda
		Capacitat	
		Volum	

SITUACIÓ		LOCALITZACIÓ	
Unitat geogràfica	Situació arqueològica	Poblat	Fora poblat
Congost del riu Ter. A tocar aquest riu i a la vessant meridional de la muntanya de Sant Julià de Ramis.	S-O		A prop d'un poblat
		Agrupada <input checked="" type="checkbox"/>	Dispersa <input type="checkbox"/>

REOPLIMENT			
Estratigrafia	Tipus	Quantitat	Material
Terres llimoses marronoses, amb només un parell de pissarres de dimensions considerables.	Ceràmica <input checked="" type="checkbox"/>	31	Comuna ibèrica, àmfora ibèrica
	Ferro <input type="checkbox"/>		
	Fauna <input type="checkbox"/>		
	Elem. Constructius <input type="checkbox"/>		
	Bronze <input type="checkbox"/>		
	Ossos humans <input type="checkbox"/>		
	Mat. lític <input type="checkbox"/>		
	Malacològics <input type="checkbox"/>		
	Altres <input type="checkbox"/>		

OBSERVACIONS	PRODUCCIÓ EMMAGATZEMADA
	Funció <input type="text" value="Reserva"/>
	Durada <input type="text"/>

Cronologia reompliment	<input type="text" value="Indeterminada"/>	Cronologia fossa	<input type="text" value="Desconeguda"/>
------------------------	--	------------------	--

Bibliografia	Burch, Carrascal, Casellas, Merino i Navarro, (1992, p. 60-70)
---------------------	---

Jaciment	Bosc del Congost	Ident. sitja: 104
Municipi	Sant Julià de Ramis	
Comarca	Gironès	

IDENTIFICACIÓ SITJA

Subsòl: llims grocs Forma general: Fons de sitja

Diàmetre boca: Planta: desconeguda

Diàmetre base: Parets: còncaves

Diàmetre màxim: 1 Fons: pla Capacitat:

Profunditat: 0,40 Boca: destruïda Volum:

SITUACIÓ		LOCALITZACIÓ	
Unitat geogràfica	Situació arqueològica	Poblat	Fora poblat
Congost del riu Ter. A tocar aquest riu i a la vessant meridional de la muntanya de Sant Julià de Ramis.	S-O		A prop d'un poblat
		Agrupada <input checked="" type="checkbox"/>	Dispersa <input type="checkbox"/>

REOMPLIMENT

Estratigrafia	Tipus	Quantitat	Material
Terres llimoses marronoses amb alguna pissarra petita i un rierenc de dimensions mitjanes.	Ceràmica	<input type="checkbox"/>	Sense material
	Ferro	<input type="checkbox"/>	
	Fauna	<input type="checkbox"/>	
	Elem. Constructius	<input type="checkbox"/>	
	Bronze	<input type="checkbox"/>	
	Ossos humans	<input type="checkbox"/>	
	Mat. Itic	<input type="checkbox"/>	
	Malacològics	<input type="checkbox"/>	
	Altres	<input type="checkbox"/>	

OBSERVACIONS	PRODUCCIÓ EMMAGATZEMADA
	Funció: <input type="text" value="Reserva"/> Durada: <input type="text"/>

Cronologia reompliment: <input type="text" value="200-75 aC."/>	Cronologia fossa: <input type="text" value="s. II aC."/>
---	--

Bibliografia Burch, Carrascal, Casellas, Merino i Navarro, (1992, p. 60-70)

Jaciment	Bosc del Congost	Ident. sitja: 105
Municipi	Sant Julià de Ramis	
Comarca	Gironès	

IDENTIFICACIÓ SITJA

Subsòl: llims grossos

Diàmetre boca: Planta: desconeguda

Diàmetre base: 0,80 Parets: còncaves

Diàmetre màxim: 1,44 Fons: pla

Profunditat: 0,60 Boca: destruïda

Forma general: Fons de sitja

Capacitat: Volum

SITUACIÓ		LOCALITZACIÓ	
Unitat geogràfica	Situació arqueològica	Poblat	Fora poblat
Congost del riu Ter. A tocar aquest riu i a la vessant meridional de la muntanya de Sant Julià de Ramis.	S-O		A prop d'un poblat
		Agrupada <input checked="" type="checkbox"/>	Dispersa <input type="checkbox"/>

REOMPLIMENT			Material
Estratigrafia	Tipus	Quantitat	
105000 : terres llimoses de color marró fosc sense material arqueològic	Ceràmica <input type="checkbox"/>	<input type="checkbox"/>	Sense material
	Ferro <input type="checkbox"/>	<input type="checkbox"/>	
	Fauna <input type="checkbox"/>	<input type="checkbox"/>	
	Elem. Constructius <input type="checkbox"/>	<input type="checkbox"/>	
	Bronze <input type="checkbox"/>	<input type="checkbox"/>	
	Ossos humans <input type="checkbox"/>	<input type="checkbox"/>	
	Mat. lític <input type="checkbox"/>	<input type="checkbox"/>	
	Malacològics <input type="checkbox"/>	<input type="checkbox"/>	
	Altres <input type="checkbox"/>	<input type="checkbox"/>	

OBSERVACIONS	PRODUCCIÓ EMMAGATZEMADA
	Funció: <input type="text" value="Reserva"/>
	Durada: <input type="text"/>

Cronologia reompliment: <input type="text" value="Indeterminada"/>	Cronologia fossa: <input type="text" value="Desconeguda"/>
--	--

Bibliografia: Burch, Carrascal, Casellas, Merino i Navarro, (1992, p. 60-70)

Jaciment	Bosc del Congost	Ident. sitja: 106
Municipi	Sant Julià de Ramis	
Comarca	Gironès	

IDENTIFICACIÓ SITJA		
Subsòl	terres vermelles	Forma general
Diàmetre boca	Planta desconeguda	Forma 10
Diàmetre base	Parets còncaves	
Diàmetre màxim	1,54	Fons còncav
Profunditat	1,30	Boca destruïda
		Capacitat
		Volum

SITUACIÓ		LOCALITZACIÓ	
Unitat geogràfica	Situació arqueològica	Poblat	Fora poblat
Congost del riu Ter. A tocar aquest riu i a la vessant meridional de la muntanya de Sant Julià de Ramis.	S-M		A prop d'un poblat
		Agrupada <input checked="" type="checkbox"/>	Dispersa <input type="checkbox"/>

REOMPLIMENT			
Estratigrafia Terra argilosa marró.	Tipus	Quantitat	Material Àtica, comuna ibèrica, grollera, àmfora cartaginesa, àmfora PE, àmfora ibèrica
	Ceràmica	<input checked="" type="checkbox"/> 177	
	Ferro	<input type="checkbox"/>	
	Fauna	<input checked="" type="checkbox"/> 22	
	Elem. Constructius	<input checked="" type="checkbox"/> 1	
	Bronze	<input checked="" type="checkbox"/> 2	
	Ossos humans	<input type="checkbox"/>	
	Mat. lític	<input type="checkbox"/>	
	Malacològics	<input type="checkbox"/>	
Altres	<input type="checkbox"/>		

OBSERVACIONS	PRODUCCIÓ EMMAGATZEMADA
	Funció <input type="text" value="Reserva"/>
	Durada <input type="text"/>

Cronologia reompliment	<input type="text" value="200-75 aC."/>	Cronologia fossa	<input type="text" value="Desconeguda"/>
------------------------	---	------------------	--

Bibliografia	Burch, Carrascal, Casellas, Merino i Navarro, (1992, p. 60-70)
---------------------	---

Jaciment	Bosc del Congost	Ident. sitja: 107
Municipi	Sant Julià de Ramis	
Comarca	Gironès	

IDENTIFICACIÓ SITJA

Subsòl	terres vermelles	Forma general	indeterminada
Diàmetre boca		Planta	desconeguda
Diàmetre base	0,40	Parets	còncaves
Diàmetre màxim	1,40	Fons	còncau
Profunditat	1,30	Boca	destruïda
		Capacitat	
		Volum	

SITUACIÓ

LOCALITZACIÓ

Unitat geogràfica	Situació arqueològica	Poblat	Fora poblat
Congost del riu Ter. A tocar aquest riu i a la vessant meridional de la muntanya de Sant Julià de Ramis.	S-G		A prop d'un poblat
		Agrupada <input checked="" type="checkbox"/>	Dispersa <input type="checkbox"/>

REOMPLIMENT

Estratigrafia Terra argilosa marró.	Tipus	Quantitat	Material Comuna ibèrica, ànfora ibèrica
	Ceràmica <input checked="" type="checkbox"/>	<input type="text" value="2"/>	
	Ferro <input type="checkbox"/>	<input type="text"/>	
	Fauna <input type="checkbox"/>	<input type="text"/>	
	Elem. Constructius <input type="checkbox"/>	<input type="text"/>	
	Bronze <input type="checkbox"/>	<input type="text"/>	
	Ossos humans <input type="checkbox"/>	<input type="text"/>	
	Mat. lític <input type="checkbox"/>	<input type="text"/>	
	Malacològics <input type="checkbox"/>	<input type="text"/>	
	Altres <input type="checkbox"/>	<input type="text"/>	

OBSERVACIONS

PRODUCCIÓ EMMAGATZEMADA

Funció	<input type="text" value="Reserva"/>
Durada	<input type="text"/>

Cronologia reompliment	<input type="text" value="Indeterminada"/>	Cronologia fossa	<input type="text" value="Desconeguda"/>
------------------------	--	------------------	--

Bibliografia Burch, Carrascal, Casellas, Merino i Navarro, (1992, p. 60-70)

Jaciment	Bosc del Congost	Ident. sitja: 109
Municipi	Sant Julià de Ramis	
Comarca	Gironès	

IDENTIFICACIÓ SITJA

Subsòl	llims grocs i terres vermelles		Forma general
Diàmetre boca	Planta	desconeguda	Forma 9
Diàmetre base	Parets	còncaves	
Diàmetre màxim	1,40	Fons	còncav
Profunditat	1,36	Boca	destruïda
			Capacitat 706,46
			Volum 1,07

SITUACIÓ		LOCALITZACIÓ	
Unitat geogràfica	Situació arqueològica	Poblat	Fora poblat
Congost del riu Ter. A tocar aquest riu i a la vessant meridional de la muntanya de Sant Julià de Ramis.	S-N		A prop d'un poblat
		Agrupada <input checked="" type="checkbox"/>	Dispersa <input type="checkbox"/>

REOMPLIMENT			Material
Estratigrafia	Tipus	Quantitat	
Terres argiloses marrons amb fragments de pissarra mitjans i grans.	Ceràmica	<input checked="" type="checkbox"/> 121	109.000: àtica, grisa de la costa catalana, comuna ibèrica, grollera, àmfora ibèrica, àmfora greco-italica Tovot Fitxes
	Ferro	<input checked="" type="checkbox"/> 3	
	Fauna	<input checked="" type="checkbox"/> 56	
	Elem. Constructius	<input checked="" type="checkbox"/> 2	
	Bronze	<input type="checkbox"/>	
	Ossos humans	<input type="checkbox"/>	
	Mat. Itic	<input type="checkbox"/>	
	Malacològics	<input type="checkbox"/>	
	Altres	<input checked="" type="checkbox"/> 3	

OBSERVACIONS Tallada a l'est per S.90	PRODUCCIÓ EMMAGATZEMADA Funció <input type="text" value="Reserva"/> Durada <input type="text"/>
---	--

Cronologia reompliment <input type="text" value="200-150 aC."/>	Cronologia fossa <input type="text" value="Desconeguda"/>
---	---

Bibliografia Burch, Carrascal, Casellas, Merino i Navarro, (1992, p. 60-70)

Jaciment	Bosc del Congost	Ident. sitja: 110
Municipi	Sant Julià de Ramis	
Comarca	Gironès	

IDENTIFICACIÓ SITJA

Subsòl	llims gross	Planta	desconeguda	Forma general	Forma 5
Diàmetre boca		Parets	verticals	Capacitat	
Diàmetre base	0,74	Fons	pla	Volum	
Diàmetre màxim	0,86	Boca	destruïda		
Profunditat	0,70				

SITUACIÓ

Unitat geogràfica Situació arqueològica

Congost del riu Ter. A tocar aquest riu i a la vessant meridional de la muntanya de Sant Julià de Ramis.

S-N

LOCALITZACIÓ

Poblat

Fora poblat

A prop d'un poblat

Agrupada

Dispersa

REOMPLIMENT

<u>Estratigrafia</u> 110000 : terra llimosa de color marró amb algun escardís i fragments de petites dimensions de pissarra i material arqueològic escàs.	<u>Tipus</u>	<u>Quantitat</u>	<u>Material</u> Sense material	
	Ceràmica	<input type="checkbox"/>		<input type="checkbox"/>
	Ferro	<input type="checkbox"/>		<input type="checkbox"/>
	Fauna	<input type="checkbox"/>		<input type="checkbox"/>
	Elem. Constructius	<input type="checkbox"/>		<input type="checkbox"/>
	Bronze	<input type="checkbox"/>		<input type="checkbox"/>
	Ossos humans	<input type="checkbox"/>		<input type="checkbox"/>
	Mat. lític	<input type="checkbox"/>		<input type="checkbox"/>
	Malacològics	<input type="checkbox"/>		<input type="checkbox"/>
Altres	<input type="checkbox"/>	<input type="checkbox"/>		

OBSERVACIONS

PRODUCCIÓ EMMAGATZEMADA

Funció

Durada

Cronologia reompliment

Cronologia fossa

Bibliografia Burch, Carrascal, Casellas, Merino i Navarro, (1992, p. 60-70)

Jaciment	Bosc del Congost	Ident. sitja: 111
Municipi	Sant Julià de Ramis	
Comarca	Gironès	

IDENTIFICACIÓ SITJA		
Subsòl	llims grocs i terres vermelles	Forma general Indeterminada
Diàmetre boca	Planta desconeguda	Capacitat Volum
Diàmetre base	Parets còncaues	
Diàmetre màxim	1,20 Fons còncau	
Profunditat	1,12 Boca destruïda	

SITUACIÓ		LOCALITZACIÓ	
Unitat geogràfica	Situació arqueològica	Poblat	Fora poblat A prop d'un poblat
Congost del riu Ter. A tocar aquest riu i a la vessant meridional de la muntanya de Sant Julià de Ramis.	S-G	Agrupada <input checked="" type="checkbox"/>	Dispersa <input type="checkbox"/>

REOMPLIMENT																																
Estratigrafia Terres argiloses de color marró i vermell amb petits fragments de pissarra.	<table border="1"> <thead> <tr> <th>Tipus</th> <th></th> <th>Quantitat</th> </tr> </thead> <tbody> <tr> <td>Ceràmica</td> <td><input checked="" type="checkbox"/></td> <td>31</td> </tr> <tr> <td>Ferro</td> <td><input type="checkbox"/></td> <td></td> </tr> <tr> <td>Fauna</td> <td><input type="checkbox"/></td> <td></td> </tr> <tr> <td>Elem. Constructius</td> <td><input type="checkbox"/></td> <td></td> </tr> <tr> <td>Bronze</td> <td><input type="checkbox"/></td> <td></td> </tr> <tr> <td>Ossos humans</td> <td><input type="checkbox"/></td> <td></td> </tr> <tr> <td>Mat. lític</td> <td><input type="checkbox"/></td> <td></td> </tr> <tr> <td>Malacològics</td> <td><input type="checkbox"/></td> <td></td> </tr> <tr> <td>Altres</td> <td><input type="checkbox"/></td> <td></td> </tr> </tbody> </table>	Tipus		Quantitat	Ceràmica	<input checked="" type="checkbox"/>	31	Ferro	<input type="checkbox"/>		Fauna	<input type="checkbox"/>		Elem. Constructius	<input type="checkbox"/>		Bronze	<input type="checkbox"/>		Ossos humans	<input type="checkbox"/>		Mat. lític	<input type="checkbox"/>		Malacològics	<input type="checkbox"/>		Altres	<input type="checkbox"/>		Material Comuna ibèrica
Tipus		Quantitat																														
Ceràmica	<input checked="" type="checkbox"/>	31																														
Ferro	<input type="checkbox"/>																															
Fauna	<input type="checkbox"/>																															
Elem. Constructius	<input type="checkbox"/>																															
Bronze	<input type="checkbox"/>																															
Ossos humans	<input type="checkbox"/>																															
Mat. lític	<input type="checkbox"/>																															
Malacològics	<input type="checkbox"/>																															
Altres	<input type="checkbox"/>																															

OBSERVACIONS	PRODUCCIÓ EMMAGATZEMADA
	Funció <input type="text" value="Reserva"/>
	Durada <input type="text"/>

Cronologia reompliment	<input type="text" value="Indeterminada"/>	Cronologia fossa	<input type="text" value="Desconeguda"/>
------------------------	--	------------------	--

Bibliografia	Burch, Carrascal, Casellas, Merino i Navarro, (1992, p. 60-70)
--------------	---

Jaciment	Bosc del Congost	Ident. sitja: 112
Municipi	Sant Julià de Ramis	
Comarca	Gironès	

IDENTIFICACIÓ SITJA

Subsòl	llims grocs i terres vermelles		Forma general
Diàmetre boca	Planta	desconeguda	Forma 6
Diàmetre base	Parets	còncaves	
Diàmetre màxim	Fons	còncau	Capacitat
Profunditat	Boca	destruïda	Volum

SITUACIÓ

LOCALITZACIÓ

Unitat geogràfica	Situació arqueològica	Poblat	Fora poblat
Congost del riu Ter. A tocar aquest riu i a la vessant meridional de la muntanya de Sant Julià de Ramis.	S-M/N		A prop d'un poblat
		Agrupada <input checked="" type="checkbox"/>	Dispersa <input type="checkbox"/>

REOPLIMENT

Estratigrafia Terra argilosa amb pissarres de grans dimensions.	Tipus	Quantitat	Material Comuna ibèrica, grollera, ànfora greco-itàlica	
	Ceràmica	<input checked="" type="checkbox"/>		<input type="text" value="26"/>
	Ferro	<input type="checkbox"/>		<input type="text"/>
	Fauna	<input type="checkbox"/>		<input type="text"/>
	Elem. Constructius	<input type="checkbox"/>		<input type="text"/>
	Bronze	<input type="checkbox"/>		<input type="text"/>
	Ossos humans	<input type="checkbox"/>		<input type="text"/>
	Mat. lític	<input type="checkbox"/>		<input type="text"/>
	Malacològics	<input type="checkbox"/>		<input type="text"/>
Altres	<input type="checkbox"/>	<input type="text"/>		

OBSERVACIONS

PRODUCCIÓ EMMAGATZEMADA

		Funció	<input type="text" value="Reserva"/>
		Durada	<input type="text"/>
Cronologia reompliment	<input type="text" value="200-150aC."/>	Cronologia fossa	<input type="text" value="Desconeguda"/>

Bibliografia Burch, Carrascal, Casellas, Merino i Navarro, (1992, p. 60-70)

Jaciment	Bosc del Congost	Ident. sitja: 113
Municipi	Sant Julià de Ramis	
Comarca	Gironès	

IDENTIFICACIÓ SITJA			
Subsòl	llims grocs	Forma general	
Diàmetre boca	0,50	Planta	desconeguda
Diàmetre base		Parets	desconegudes
Diàmetre màxim	0,50	Fons	concau
Profunditat	0,26	Boca	destruïda
		Fons de sitja	
		Capacitat	
		Volum	

SITUACIÓ		LOCALITZACIÓ	
Unitat geogràfica	Situació arqueològica	Poblat	Fora poblat
Congost del riu Ter. A tocar aquest riu i a la vessant meridional de la muntanya de Sant Julià de Ramis.	S-O		A prop d'un poblat
		Agrupada <input checked="" type="checkbox"/>	Dispersa <input type="checkbox"/>

Estratigrafia Llims vermellosos amb algun fragment petit de pissarra.	REOMPLIMENT		Material Grisa de la costa catalana, comuna ibèrica, grollera, àmfora ibèrica
	Tipus	Quantitat	
	Ceràmica <input checked="" type="checkbox"/>	<input type="text" value="8"/>	
	Ferro <input type="checkbox"/>	<input type="text"/>	
	Fauna <input type="checkbox"/>	<input type="text"/>	
	Elem. Constructius <input type="checkbox"/>	<input type="text"/>	
	Bronze <input type="checkbox"/>	<input type="text"/>	
	Ossos humans <input type="checkbox"/>	<input type="text"/>	
	Mat. lític <input type="checkbox"/>	<input type="text"/>	
	Malacològics <input type="checkbox"/>	<input type="text"/>	
	Altres <input type="checkbox"/>	<input type="text"/>	

OBSERVACIONS	PRODUCCIÓ EMMAGATZEMADA
	Funció <input type="text" value="Reserva"/>
	Durada <input type="text"/>

Cronologia reompliment	<input type="text" value="Indeterminada"/>	Cronologia fossa	<input type="text" value="Desconeguda"/>
------------------------	--	------------------	--

Bibliografia	Burch, Carrascal, Casellas, Merino i Navarro, (1992, p. 60-70)
---------------------	---

Jaciment	Bosc del Congost	Ident. sitja: 114
Municipi	Sant Julià de Ramis	
Comarca	Gironès	

IDENTIFICACIÓ SITJA

Subsòl	llims grocs	Forma general
Diàmetre boca	0,60	Indeterminada
Diàmetre base		
Diàmetre màxim	0,60	Capacitat
Profunditat		Volum
Planta	desconeguda	
Parets	desconegudes	
Fons	desconegut	
Boca	desconeguda	

SITUACIÓ

Unitat geogràfica Situació arqueològica

Congost del riu Ter. A tocar aquest riu i a la vessant meridional de la muntanya de Sant Julià de Ramis.

S-O

LOCALITZACIÓ

Poblat

Fora poblat

A prop d'un poblat

Agrupada

Dispersa

REOMPLIMENT

Estratigrafia
114000 : farcit llimós marró amb bossades de llims més groguencs. S'ha documentat una llosa de pissarra força arrodonida amb unes dimensions de 40x30. No apareix material arqueològic.

Tipus		Quantitat
Ceràmica	<input type="checkbox"/>	<input type="text"/>
Ferro	<input type="checkbox"/>	<input type="text"/>
Fauna	<input type="checkbox"/>	<input type="text"/>
Elem. Constructius	<input type="checkbox"/>	<input type="text"/>
Bronze	<input type="checkbox"/>	<input type="text"/>
Ossos humans	<input type="checkbox"/>	<input type="text"/>
Mat. lític	<input type="checkbox"/>	<input type="text"/>
Malacològics	<input type="checkbox"/>	<input type="text"/>
Altres	<input type="checkbox"/>	<input type="text"/>

Material

Sense material

OBSERVACIONS

No s'ha pogut excavar per la seva situació

PRODUCCIÓ EMMAGATZEMADA

Funció

Reserva

Durada

Cronologia reompliment

Indeterminada

Cronologia fossa

Desconeguda

Bibliografia

Burch, Carrascal, Casellas, Merino i Navarro, (1992, p. 60-70)

Jaciment	Bosc del Congost	Ident. sitja: 115
Municipi	Sant Julià de Ramis	
Comarca	Gironès	

IDENTIFICACIÓ SITJA

Subsòl	llims grocs i terres vermelles		Forma general
Diàmetre boca		Planta desconeguda	Forma 7
Diàmetre base	0,50	Parets còncaues	
Diàmetre màxim	1,36	Fons pla	Capacitat
Profunditat	1,20	Boca destruïda	Volum

SITUACIÓ		LOCALITZACIÓ	
Unitat geogràfica	Situació arqueològica	Poblat	Fora poblat
Congost del riu Ter. A tocar aquest riu i a la vessant meridional de la muntanya de Sant Julià de Ramis.	S-G		A prop d'un poblat
		Agrupada <input checked="" type="checkbox"/>	Dispersa <input type="checkbox"/>

REOMPLIMENT

Estratigrafia	Tipus	Quantitat	Material	
Terres marronoses amb fragments de pissarra.	Ceràmica	<input checked="" type="checkbox"/>	60	Grisa de la costa catalana, comuna ibèrica, grollera, àmfora ibèrica, àmfora itàlica
	Ferro	<input type="checkbox"/>		
	Fauna	<input type="checkbox"/>		
	Elem. Constructius	<input type="checkbox"/>		
	Bronze	<input type="checkbox"/>		
	Ossos humans	<input type="checkbox"/>		
	Mat. lític	<input type="checkbox"/>		
	Malacològics	<input type="checkbox"/>		
	Altres	<input type="checkbox"/>		

OBSERVACIONS Talla la sitja S.111	PRODUCCIÓ EMMAGATZEMADA
	Funció <input type="text" value="Reserva"/> Durada <input type="text"/>

Cronologia reompliment <input type="text" value="200-75 aC."/>	Cronologia fossa <input type="text" value="Desconeguda"/>
--	---

Bibliografia Burch, Carrascal, Casellas, Merino i Navarro, (1992, p. 60-70)

Jaciment	Bosc del Congost	Ident. sitja: 116
Municipi	Sant Julià de Ramis	
Comarca	Gironès	

IDENTIFICACIÓ SITJA

Subsòl	llims grocs i terres vermelles		Forma general
Diàmetre boca	1,60	Planta	desconeguda
Diàmetre base	1,50	Parets	còncaves
Diàmetre màxim	2	Fons	pla
Profunditat	1,96	Boca	destruïda
			Capacitat 2514,99
			Volum 3,81

SITUACIÓ

LOCALITZACIÓ

Unitat geogràfica	Situació arqueològica	Poblat	Fora poblat
Congost del riu Ter. A tocar aquest riu i a la vessant meridional de la muntanya de Sant Julià de Ramis.	S-I		A prop d'un poblat
		Agrupada <input checked="" type="checkbox"/>	Dispersa <input type="checkbox"/>

REOMPLIMENT

Estratigrafia 116000 : terres argiloses de color marró amb petits fragments de pissarra. 116001 : terra argilosa marró més clar amb petites pissarres i pedruscall menut.	Tipus	Quantitat	Material 116.000: àtica, campaniana A, ibèrica pintada, grisa de la costa catalana, comuna ibèrica, grollera, àmfora cartaginesa, àmfora PE, àmfora itàlica, àmfora indeterminada Han aparegut diverses restes òssies senceres d'animal: 1 equí en connexió anatómica, 1 oviçàpid i 1 gos. 116.001: comuna oxidada, àmfora PE, àmfora cartaginesa Fusaiola, pondus, fibres.	
	Ceràmica	<input checked="" type="checkbox"/>		1296
	Ferro	<input type="checkbox"/>		
	Fauna	<input checked="" type="checkbox"/>		34
	Elem. Constructius	<input type="checkbox"/>		
	Bronze	<input type="checkbox"/>		
	Ossos humans	<input type="checkbox"/>		
	Mat. lític	<input type="checkbox"/>		
	Malacològics	<input checked="" type="checkbox"/>		1
Altres	<input checked="" type="checkbox"/>	7		

OBSERVACIONS

PRODUCCIÓ EMMAGATZEMADA

	Funció	Reserva
	Durada	

Cronologia reompliment

200-175 aC.

Cronologia fossa

Desconeguda

Bibliografia

Burch, Carrascal, Casellas, Merino i Navarro, (1992, p. 60-70)

Jaciment	Bosc del Congost	Ident. sitja: 117
Municipi	Sant Julià de Ramis	
Comarca	Gironès	

IDENTIFICACIÓ SITJA		
Subsòl	llims grocs	Forma general
		Indeterminada
Diàmetre boca		Planta desconeguda
Diàmetre base		Parets desconegudes
Diàmetre màxim	1,50	Fons desconegut
Profunditat		Boca desconeguda
		Capacitat
		Volum

SITUACIÓ		LOCALITZACIÓ	
Unitat geogràfica	Situació arqueològica	Poblat	Fora poblat
Congost del riu Ter. A tocar aquest riu i a la vessant meridional de la muntanya de Sant Julià de Ramis.	S-I		A prop d'un poblat
		Agrupada <input checked="" type="checkbox"/>	Dispersa <input type="checkbox"/>

REOMPLIMENT		
Estratigrafia	Tipus	Quantitat
Terres llimoses marronoses gairebé sense pissarres.	Ceràmica	<input checked="" type="checkbox"/> 59
	Ferro	<input type="checkbox"/>
	Fauna	<input checked="" type="checkbox"/>
	Elem. Constructius	<input type="checkbox"/>
	Bronze	<input type="checkbox"/>
	Ossos humans	<input type="checkbox"/>
	Mat. lític	<input type="checkbox"/>
	Malacològics	<input type="checkbox"/>
	Altres	<input type="checkbox"/>
		Material
		Grisa de la costa catalana, comuna oxidada, àmfora ibèrica

OBSERVACIONS	PRODUCCIÓ EMMAGATZEMADA
	Funció <input type="text" value="Reserva"/>
	Durada <input type="text"/>

Cronologia reompliment	<input type="text" value="Indeterminada"/>	Cronologia fossa	<input type="text" value="Desconeguda"/>
------------------------	--	------------------	--

Bibliografia	Burch, Carrascal, Casellas, Merino i Navarro, (1992, p. 60-70)
---------------------	---

Jaciment	Bosc del Congost	Ident. sitja: 118
Municipi	Sant Julià de Ramis	
Comarca	Gironès	

IDENTIFICACIÓ SITJA

Subsòl	terres vermelles	Forma general	Forma 18
Diàmetre boca		Planta	desconeguda
Diàmetre base	0,70	Parets	còncaves
Diàmetre màxim	1,64	Fons	pla
Profunditat	1,70	Boca	destruïda
		Capacitat	1321,17
		Volum	2,00

SITUACIÓ

LOCALITZACIÓ

Unitat geogràfica	Situació arqueològica	Poblat	Fora poblat
Congost del riu Ter. A tocar aquest riu i a la vessant meridional de la muntanya de Sant Julià de Ramis.	S-L		A prop d'un poblat
		Agrupada <input checked="" type="checkbox"/>	Dispersa <input type="checkbox"/>

REOMPLIMENT

Estratigrafia	Tipus	Quantitat	Material
118000 : terra argilosa marró	Ceràmica <input checked="" type="checkbox"/>	705	118.000: ibèrica pintada, grisa de la costa catalana, comuna ibèrica, grollera, engalba blanca, àmfora púnica, àmfora ibèrica, àmfora indeterminada
118001 : terra argilosa marró amb carbons.	Ferro <input checked="" type="checkbox"/>	3	
118002 : terra llimosa més clara i compacta.	Fauna <input checked="" type="checkbox"/>	3	118.001: ibèrica pintada, comuna ibèrica, comuna reduïda, grollera, àmfora PE, àmfora ibèrica
	Elem. Constructius <input checked="" type="checkbox"/>	24	
	Bronze <input type="checkbox"/>		Tovot, ppondus, fitxa
	Ossos humans <input type="checkbox"/>		
	Mat. lític <input type="checkbox"/>		118.002: àtica, grisa de la costa catalana, comuna ibèrica, grollera, àmfora PE, àmfora ibèrica, àmfora indeterminada
	Malacològics <input checked="" type="checkbox"/>	2	
	Altres <input checked="" type="checkbox"/>	3	
			Revestiment

OBSERVACIONS

PRODUCCIÓ EMMAGATZEMADA

		Funció	Reserva
		Durada	
Cronologia reompliment	150-75 a.C.	Cronologia fossa	Desconeguda

Bibliografia Burch, Carrascal, Casellas, Merino i Navarro, (1992, p. 60-70)

Jaciment	Bosc del Congost	Ident. sitja: 119
Municipi	Sant Julià de Ramis	
Comarca	Gironès	

IDENTIFICACIÓ SITJA		
Subsòl	llims grocs i terres vermelles	
Diàmetre boca	Planta	desconeguda
Diàmetre base	0,50	Parets concaves
Diàmetre màxim	1,72	Fons pla
Profunditat	1,08	Boca destruïda
		Forma general Indeterminada
		Capacitat Volum

SITUACIÓ		LOCALITZACIÓ	
Unitat geogràfica	Situació arqueològica	Poblat	Fora poblat
Congost del riu Ter. A tocar aquest riu i a la vessant meridional de la muntanya de Sant Julià de Ramis.	S-O		A prop d'un poblat
		Agrupada <input checked="" type="checkbox"/>	Dispersa <input type="checkbox"/>

REOMPLIMENT		
Estratigrafia	Tipus	Quantitat
Terres argiloses vermelloses amb petits fragments de pissarra.	Ceràmica	<input checked="" type="checkbox"/> 430
	Ferro	<input type="checkbox"/>
	Fauna	<input checked="" type="checkbox"/> 1
	Elem. Constructius	<input type="checkbox"/>
	Bronze	<input type="checkbox"/>
	Ossos humans	<input type="checkbox"/>
	Mat. lític	<input type="checkbox"/>
	Malacològics	<input type="checkbox"/>
	Altres	<input checked="" type="checkbox"/> 1
		Material
		Campaniana A, grisa de la costa catalana, comuna ibèrica, grollera, àmfora PE, àmfora ibèrica, àmfora itàlica
		Fitxa

OBSERVACIONS	PRODUCCIÓ EMMAGATZEMADA
	Funció <input type="text" value="Reserva"/>
	Durada <input type="text"/>

Cronologia reompliment	<input type="text" value="150-75 a.C."/>	Cronologia fossa	<input type="text" value="Desconeguda"/>
------------------------	--	------------------	--

Bibliografia	Burch, Carrascal, Casellas, Merino i Navarro, (1992, p. 60-70)
---------------------	---

Jaciment	Bosc del Congost	Ident. sitja: 120
Municipi	Sant Julià de Ramis	
Comarca	Gironès	

IDENTIFICACIÓ SITJA

Subsòl	llims grocs i terres vermelles		Forma general
Diàmetre boca		Planta	desconeguda
Diàmetre base	0,80	Parets	còncaves
Diàmetre màxim	1,50	Fons	pla
Profunditat	1,44	Boca	destruïda
			Capacitat 1120,28
			Volum 1,69

SITUACIÓ

LOCALITZACIÓ

Unitat geogràfica	Situació arqueològica	Poblat	Fora poblat
Congost del riu Ter. A tocar aquest riu i a la vessant meridional de la muntanya de Sant Julià de Ramis.	S-H		A prop d'un poblat
		Agrupada <input checked="" type="checkbox"/>	Dispersa <input type="checkbox"/>

REOMPLIMENT

Estratigrafia Terres llimoses marrons amb pissarres de dimensions mitjanes i grans.	Tipus	Quantitat	Material Comuna ibèrica, amfora ibèrica, amfora itàlica	
	Ceràmica	<input checked="" type="checkbox"/>		41
	Ferro	<input type="checkbox"/>		
	Fauna	<input type="checkbox"/>		
	Elem. Constructius	<input type="checkbox"/>		
	Bronze	<input type="checkbox"/>		
	Ossos humans	<input type="checkbox"/>		
	Mat. lític	<input type="checkbox"/>		
	Malacològics	<input type="checkbox"/>		
Altres	<input type="checkbox"/>			

OBSERVACIONS

PRODUCCIÓ EMMAGATZEMADA

	Funció	Reserva
	Durada	

Cronologia reompliment	200-75 aC.	Cronologia fossa	Desconeguda
------------------------	------------	------------------	-------------

Bibliografia Burch, Carrascal, Casellas, Merino i Navarro, (1992, p. 60-70)

Jaciment	Bosc del Congost	Ident. sitja: 121
Municipi	Sant Julià de Ramis	
Comarca	Gironès	

IDENTIFICACIÓ SITJA			
Subsòl	llims grocs	Planta	desconeguda
Diàmetre boca	1,50	Parets	còncaves
Diàmetre base		Fons	desconegut
Diàmetre màxim	1,50	Boca	desconeguda
Profunditat			
		Forma general	Indeterminada
		Capacitat	
		Volum	

SITUACIÓ		LOCALITZACIÓ	
Unitat geogràfica	Situació arqueològica	Poblat	Fora poblat
Congost del riu Ter. A tocar aquest riu i a la vessant meridional de la muntanya de Sant Julià de Ramis.	S-H		A prop d'un poblat
		Agrupada <input checked="" type="checkbox"/>	Dispersa <input type="checkbox"/>

REOMPLIMENT				
Estratigrafia 121000 : terra argilosa marró amb pissarres de grans dimensions. No hi ha cap fragment de material arqueològic. Totalment estèril.	Tipus	Quantitat	Material Sense material	
	Ceràmica	<input type="checkbox"/>		<input type="checkbox"/>
	Ferro	<input type="checkbox"/>		<input type="checkbox"/>
	Fauna	<input type="checkbox"/>		<input type="checkbox"/>
	Elem. Constructius	<input type="checkbox"/>		<input type="checkbox"/>
	Bronze	<input type="checkbox"/>		<input type="checkbox"/>
	Ossos humans	<input type="checkbox"/>		<input type="checkbox"/>
	Mat. lític	<input type="checkbox"/>		<input type="checkbox"/>
	Malacològics	<input type="checkbox"/>		<input type="checkbox"/>
Altres	<input type="checkbox"/>	<input type="checkbox"/>		

OBSERVACIONS	PRODUCCIÓ EMMAGATZEMADA
	Funció <input type="text" value="Reserva"/>
	Durada <input type="text"/>

Cronologia reompliment	<input type="text" value="Indeterminada"/>	Cronologia fossa	<input type="text" value="Desconeguda"/>
------------------------	--	------------------	--

Bibliografia	Burch, Carrascal, Casellas, Merino i Navarro, (1992, p. 60-70)
---------------------	---

Jaciment	Camí de Puigalter	Ident. sitja: 1
Municipi	Fontcoberta	
Comarca	Pla de l'Estany	

IDENTIFICACIÓ SITJA

Subsòl	argilós	Forma general	
Diàmetre boca		Fons de sitja	
Diàmetre base	0.8	Planta	desconeguda
Diàmetre màxim		Parets	desconegudes
Profunditat		Fons	pla
		Boca	destruïda
		Capacitat	
		Volum	

SITUACIÓ

Unitat geogràfica	Situació arqueològica
Nord-est del pla de Banyoles	

LOCALITZACIÓ

Poblat	Fora poblat
	Aïllades en el camp
Agrupada <input checked="" type="checkbox"/>	Dispersa <input type="checkbox"/>

REOMPLIMENT

Estratigrafia	Tipus	Quantitat	Material Àmfora ibèrica, tapadora de ceràmica de grollera reduïda, comuna a torn.	
	Ceràmica	<input checked="" type="checkbox"/>		<input type="text"/>
	Ferro	<input type="checkbox"/>		<input type="text"/>
	Fauna	<input type="checkbox"/>		<input type="text"/>
	Elem. Constructius	<input type="checkbox"/>		<input type="text"/>
	Bronze	<input type="checkbox"/>		<input type="text"/>
	Ossos humans	<input type="checkbox"/>		<input type="text"/>
	Mat. lític	<input type="checkbox"/>		<input type="text"/>
	Malacològics	<input type="checkbox"/>		<input type="text"/>
Altres	<input type="checkbox"/>	<input type="text"/>		

OBSERVACIONS

Pels entorns s'ha localitzat camp A i àmfora itàlica

PRODUCCIÓ EMMAGATZEMADA

Funció	<input type="text"/>
Durada	<input type="text"/>

Cronologia reompliment 150-100 aC

Cronologia fossa Desconeguda

Bibliografia Chinchilla i Merino (1991)

Jaciment	Camí del pla	Ident. sitja: 1
Municipi	Sant Julià de Ramis	
Comarca	Gironès	

IDENTIFICACIÓ SITJA		
Subsòl	argilós	Forma general
Diàmetre boca	Planta desconeguda	Indeterminada
Diàmetre base	Parets verticals	
Diàmetre màxim	1,60	Fons còncav
Profunditat	1,20	Boca destruïda
		Capacitat
		Volum

SITUACIÓ		LOCALITZACIÓ	
Unitat geogràfica	Situació arqueològica	Poblat	Fora poblat
Baix Ter / Pla de Medinyà			Aïllades en el camp
		Agrupada <input type="checkbox"/>	Dispersa <input checked="" type="checkbox"/>

REOMPLIMENT				
<u>Estratigrafia</u>	<u>Tipus</u>	<u>Quantitat</u>	<u>Material</u> Grisa de la costa catalana, ceràmica a mà àmfora ibèrica, àmfora greco-itàlica, comuna ibèrica. Tovot	
	Ceràmica	<input checked="" type="checkbox"/>		<input type="text"/>
	Ferro	<input type="checkbox"/>		<input type="text"/>
	Fauna	<input checked="" type="checkbox"/>		<input type="text"/>
	Elem. Constructius	<input checked="" type="checkbox"/>		<input type="text"/>
	Bronze	<input type="checkbox"/>		<input type="text"/>
	Ossos humans	<input type="checkbox"/>		<input type="text"/>
	Mat. lític	<input type="checkbox"/>		<input type="text"/>
	Malacològics	<input type="checkbox"/>		<input type="text"/>
Altres	<input type="checkbox"/>	<input type="text"/>		

OBSERVACIONS	PRODUCCIÓ EMMAGATZEMADA
	Funció <input type="text" value="Reserva de llavors"/>
	Durada <input type="text"/>

Cronologia reompliment	<input type="text" value="200-150 aC."/>	Cronologia fossa	<input type="text" value="Desconeguda"/>
------------------------	--	------------------	--

Bibliografia	Martin (1991,p. 33-36)
--------------	------------------------

Jaciment	Camí del pla	Ident. sitja: 2
Municipi	Sant Julià de Ramis	
Comarca	Gironès	

IDENTIFICACIÓ SITJA		
Subsòl	argilós	Forma general
Diàmetre boca	Planta desconeguda	Indeterminada
Diàmetre base	Parets còncaves	
Diàmetre màxim	2,20	Fons còncau
Profunditat	2,45	Boca destruïda
		Capacitat
		Volum

SITUACIÓ		LOCALITZACIÓ	
Unitat geogràfica	Situació arqueològica	Poblat	Fora poblat
Baix Ter / Pla de Medinyà			Aïllades en el camp
		Agrupada <input type="checkbox"/>	Dispersa <input checked="" type="checkbox"/>

REOMPLIMENT		
<u>Estratigrafia</u>	<u>Tipus</u>	<u>Quantitat</u>
	Ceràmica	<input checked="" type="checkbox"/> <input type="text"/>
	Ferro	<input checked="" type="checkbox"/> <input type="text"/>
	Fauna	<input checked="" type="checkbox"/> <input type="text"/>
	Elem. Constructius	<input checked="" type="checkbox"/> <input type="text"/>
	Bronze	<input checked="" type="checkbox"/> <input type="text"/>
	Ossos humans	<input type="checkbox"/> <input type="text"/>
	Mat. lític	<input checked="" type="checkbox"/> <input type="text"/>
	Malacològics	<input type="checkbox"/> <input type="text"/>
Altres	<input checked="" type="checkbox"/> <input type="text"/>	
		<u>Material</u>
		Grisa de la costa catalana, àmfora ibèrica, ceràmica a mà, ibèrica pintada, comuna ibèrica.
		Tovot
		Fíbula
		Fusaiola

OBSERVACIONS	PRODUCCIÓ EMMAGATZEMADA
	Funció <input type="text" value="Reserva de llavors"/>
	Durada <input type="text"/>

Cronologia reompliment	<input type="text" value="200-150 aC."/>	Cronologia fossa	<input type="text" value="Desconeguda"/>
------------------------	--	------------------	--

Bibliografia	Martín (1991,p. 33-36)
---------------------	------------------------

Jaciment	Camí del pla	Ident. sitja: 4
Municipi	Sant Julià de Ramis	
Comarca	Gironès	

IDENTIFICACIÓ SITJA		
Subsòl	argilós	Forma general
Diàmetre boca	Planta desconeguda	Indeterminada
Diàmetre base	Parets desconegudes	
Diàmetre màxim	Fons desconegut	Capacitat
Profunditat	Boca desconeguda	Volum

SITUACIÓ		LOCALITZACIÓ	
Unitat geogràfica	Situació arqueològica	Poblat	Fora poblat
Baix Ter / Pla de Medinya			Allades en el camp
		Agrupada <input type="checkbox"/>	Dispersa <input checked="" type="checkbox"/>

Estratigrafia	REOMPLIMENT			Material Ibèrica pintada , àmfora ibèrica, ceràmica a mà, comuna ibèrica.
		Tipus	Quantitat	
		Ceràmica <input checked="" type="checkbox"/>	<input type="checkbox"/>	
		Ferro <input type="checkbox"/>	<input type="checkbox"/>	
		Fauna <input checked="" type="checkbox"/>	<input type="checkbox"/>	
		Elem. Constructius <input type="checkbox"/>	<input type="checkbox"/>	
		Bronze <input type="checkbox"/>	<input type="checkbox"/>	
		Ossos humans <input type="checkbox"/>	<input type="checkbox"/>	
		Mat. lític <input type="checkbox"/>	<input type="checkbox"/>	
	Malacològics <input type="checkbox"/>	<input type="checkbox"/>		
	Altres <input type="checkbox"/>	<input type="checkbox"/>		

OBSERVACIONS	PRODUCCIÓ EMMAGATZEMADA
	Funció <input type="text" value="Reserva de llavors"/>
	Durada <input type="text"/>

Cronologia reompliment <input type="text" value="300-200 aC."/>	Cronologia fossa <input type="text" value="Desconeguda"/>
---	---

Bibliografia	Martín (1991,p. 33-36)
---------------------	------------------------

Jaciment	Camí del pla	Ident. sitja: 5
Municipi	Sant Julià de Ramis	
Comarca	Gironès	

IDENTIFICACIÓ SITJA

Subsòl argilós

Diàmetre boca Planta desconeguda

Diàmetre base Parets desconegudes

Diàmetre màxim Fons desconegut

Profunditat Boca desconeguda

Forma general
Indeterminada

Capacitat
Volum

SITUACIÓ		LOCALITZACIÓ	
Unitat geogràfica	Situació arqueològica	Poblat	Fora poblat
Baix Ter / Pla de Medinyà			Aïllades en el camp
		Agrupada <input type="checkbox"/>	Dispersa <input checked="" type="checkbox"/>

REOPLIMENT

Estratigrafia	Tipus	Quantitat	Material
	Ceràmica <input checked="" type="checkbox"/>	<input type="checkbox"/>	Àmfora ibèrica, comuna ibèrica, ceràmica a mà, àmfora greco-itàlica. Tovot.
	Ferro <input type="checkbox"/>	<input type="checkbox"/>	
	Fauna <input type="checkbox"/>	<input type="checkbox"/>	
	Elem. Constructius <input checked="" type="checkbox"/>	<input type="checkbox"/>	
	Bronze <input type="checkbox"/>	<input type="checkbox"/>	
	Ossos humans <input type="checkbox"/>	<input type="checkbox"/>	
	Mat. lític <input type="checkbox"/>	<input type="checkbox"/>	
	Malacològics <input type="checkbox"/>	<input type="checkbox"/>	
	Altres <input type="checkbox"/>	<input type="checkbox"/>	

OBSERVACIONS	PRODUCCIÓ EMMAGATZEMADA
	Funció <input type="text" value="Reserva de llavors"/>
	Durada <input type="text"/>

Cronologia reompliment	<input type="text" value="200-150 aC."/>	Cronologia fossa	<input type="text" value="Desconeguda"/>
------------------------	--	------------------	--

Bibliografia Martín (1991,p. 33-36)

Jaciment	Camí del pla	Ident. sitja: 6
Municipi	Sant Julià de Ramis	
Comarca	Gironès	

IDENTIFICACIÓ SITJA		
Subsòl	argilós	Forma general Indeterminada
Diàmetre boca		Planta desconeguda
Diàmetre base		Parets desconegudes
Diàmetre màxim	1,85	Fons desconegut
Profunditat	1,50	Boca desconeguda
		Capacitat Volum

SITUACIÓ		LOCALITZACIÓ	
Unitat geogràfica	Situació arqueològica	Poblat	Fora poblat
Baix Ter / Pla de Medinyà			Aïllades en el camp
		Agrupada <input type="checkbox"/>	Dispersa <input checked="" type="checkbox"/>

Estratigrafia	REOMPLIMENT		Material Àtica, comuna ibèrica, ceràmica a mà, grisa de la costa catalana, àmfora ibèrica.
	<u>Tipus</u>	<u>Quantitat</u>	
	Ceràmica <input checked="" type="checkbox"/>	<input type="checkbox"/>	
	Ferro <input checked="" type="checkbox"/>	<input type="checkbox"/>	
	Fauna <input checked="" type="checkbox"/>	<input type="checkbox"/>	
	Elem. Constructius <input type="checkbox"/>	<input type="checkbox"/>	
	Bronze <input type="checkbox"/>	<input type="checkbox"/>	
	Ossos humans <input type="checkbox"/>	<input type="checkbox"/>	
	Mat. lític <input type="checkbox"/>	<input type="checkbox"/>	
	Malacològics <input type="checkbox"/>	<input type="checkbox"/>	
Altres <input type="checkbox"/>	<input type="checkbox"/>		

OBSERVACIONS	PRODUCCIÓ EMMAGATZEMADA
	Funció <input type="text" value="Reserva de llavors"/>
	Durada <input type="text"/>

Cronologia reompliment	<input type="text" value="Indeterminada"/>	Cronologia fossa	<input type="text" value="Desconeguda"/>
------------------------	--	------------------	--

Bibliografia	Martín (1991,p. 33-36)
--------------	------------------------

Jaciment	Camí del pla	Ident. sitja: 7
Municipi	Sant Julià de Ramis	
Comarca	Gironès	

IDENTIFICACIÓ SITJA		
Subsòl	argilós	Forma general
Diàmetre boca	Planta desconeguda	Fons de sitja
Diàmetre base	Parets desconegudes	
Diàmetre màxim	1,80	Fons desconegut
Profunditat	0,80	Boca desconeguda
		Capacitat
		Volum

SITUACIÓ		LOCALITZACIÓ	
Unitat geogràfica	Situació arqueològica	Poblat	Fora poblat
Baix Ter / Pla de Medinyà			Aïllades en el camp
		Agrupada <input type="checkbox"/>	Dispersa <input checked="" type="checkbox"/>

REOMPLIMENT				
Estratigrafia	Tipus	Quantitat	Material Comuna ibèrica, àmfora ibèrica, ceràmica a mà.	
	Ceràmica	<input checked="" type="checkbox"/>		<input type="text"/>
	Ferro	<input checked="" type="checkbox"/>		<input type="text"/>
	Fauna	<input checked="" type="checkbox"/>		<input type="text"/>
	Elem. Constructius	<input type="checkbox"/>		<input type="text"/>
	Bronze	<input type="checkbox"/>		<input type="text"/>
	Ossos humans	<input type="checkbox"/>		<input type="text"/>
	Mat. lític	<input checked="" type="checkbox"/>		<input type="text"/>
	Malacològics	<input type="checkbox"/>		<input type="text"/>
Altres	<input type="checkbox"/>	<input type="text"/>		

OBSERVACIONS	PRODUCCIÓ EMMAGATZEMADA
	Funció <input type="text" value="Reserva de llavors"/>
	Durada <input type="text"/>

Cronologia reompliment	<input type="text" value="200-150 aC."/>	Cronologia fossa	<input type="text" value="Desconeguda"/>
------------------------	--	------------------	--

Bibliografia	Martín (1991,p. 33-36)
--------------	------------------------

Jaciment	Camí del Pla	Ident. sitja: 8
Municipi	Sant Julià de Ramis	
Comarca	Gironès	

IDENTIFICACIÓ SITJA		
Subsòl	argilós	Forma general
Diàmetre boca	Planta	desconeguda
Diàmetre base	Parets	desconegudes
Diàmetre màxim	1,93	Fons
Profunditat	1,30	Boca
		desconeguda
		Capacitat
		Volum

SITUACIÓ		LOCALITZACIÓ	
Unitat geogràfica	Situació arqueològica	Poblat	Fora poblat
Baix Ter / Pla de Medinyà			Aïllades en el camp
		Agrupada <input type="checkbox"/>	Dispersa <input checked="" type="checkbox"/>

REOMPLIMENT				
Estratigrafia	Tipus	Quantitat	Material Comuna ibèrica, àtica, ibèrica pintada, àmfora ibèrica Pondus	
	Ceràmica	<input checked="" type="checkbox"/>		<input type="checkbox"/>
	Ferro	<input checked="" type="checkbox"/>		<input type="checkbox"/>
	Fauna	<input type="checkbox"/>		<input type="checkbox"/>
	Elem. Constructius	<input checked="" type="checkbox"/>		<input type="checkbox"/>
	Bronze	<input type="checkbox"/>		<input type="checkbox"/>
	Ossos humans	<input type="checkbox"/>		<input type="checkbox"/>
	Mat. lític	<input checked="" type="checkbox"/>		<input type="checkbox"/>
	Malacològics	<input checked="" type="checkbox"/>		<input type="checkbox"/>
	Altres	<input checked="" type="checkbox"/>	<input type="checkbox"/>	

OBSERVACIONS	PRODUCCIÓ EMMAGATZEMADA
	Funció <input type="text" value="Reserva de llavors"/>
	Durada <input type="text"/>

Cronologia reompliment	<input type="text" value="200-150 aC."/>	Cronologia fossa	<input type="text" value="Desconeguda"/>
------------------------	--	------------------	--

Bibliografia	Martín (1991,p. 33-36)
--------------	------------------------

Jaciment	Camí del pla	Ident. sitja: 10
Municipi	Sant Julià de Ramis	
Comarca	Gironès	

IDENTIFICACIÓ SITJA

Subsòl argilós

Diàmetre boca Planta desconeguda

Diàmetre base 1,30 Parets còncaves

Diàmetre màxim 2,10 Fons pla

Profunditat 2,35 Boca destruïda

Forma general
Indeterminada

Capacitat
Volum

SITUACIÓ		LOCALITZACIÓ	
Unitat geogràfica	Situació arqueològica	Poblat	Fora poblat
Baix Ter / Pla de Medinyà			Allades en el camp
		Agrupada <input type="checkbox"/>	Dispersa <input checked="" type="checkbox"/>

REOMPLIMENT		
Estratigrafia	Tipus	Quantitat
Carbó, argiles	Ceràmica	<input checked="" type="checkbox"/> <input type="text"/>
	Ferro	<input type="checkbox"/> <input type="text"/>
	Fauna	<input checked="" type="checkbox"/> <input type="text"/>
	Elem. Constructius	<input type="checkbox"/> <input type="text"/>
	Bronze	<input type="checkbox"/> <input type="text"/>
	Ossos humans	<input type="checkbox"/> <input type="text"/>
	Mat. lític	<input type="checkbox"/> <input type="text"/>
	Malacològics	<input checked="" type="checkbox"/> <input type="text"/>
	Altres	<input type="checkbox"/> <input type="text"/>

Material
Amfora ibèrica, comuna ibèrica, amfora PE ceràmica a mà.

OBSERVACIONS	PRODUCCIÓ EMMAGATZEMADA
	Funció <input type="text" value="Reserva de llavors"/>
	Durada <input type="text"/>

Cronologia reompliment <input type="text" value="Indeterminada"/>	Cronologia fossa <input type="text" value="Desconeguda"/>
---	---

Bibliografia Martín (1991,p. 33-36)

Jaciment	Camí del pla	Ident. sitja: 11
Municipi	Sant Julià de Ramis	
Comarca	Gironès	

IDENTIFICACIÓ SITJA			
Subsòl	argilós	Forma general	Indeterminada
Diàmetre boca		Planta	desconeguda
Diàmetre base		Parets	desconegudes
Diàmetre màxim	1,85	Fons	desconegut
Profunditat	1,45	Boca	desconeguda
		Capacitat	
		Volum	

SITUACIÓ		LOCALITZACIÓ	
Unitat geogràfica	Situació arqueològica	Poblat	Fora poblat
Baix Ter / Pla de Medinyà			Allades en el camp
		Agrupada <input type="checkbox"/>	Dispersa <input checked="" type="checkbox"/>

REOMPLIMENT				
Estratigrafia	Tipus	Quantitat	Material Comuna ibèrica, ceràmica a mà, àmfora ibèrica. Escòria de ferro	
	Ceràmica	<input checked="" type="checkbox"/>		<input type="text"/>
	Ferro	<input checked="" type="checkbox"/>		<input type="text"/>
	Fauna	<input checked="" type="checkbox"/>		<input type="text"/>
	Elem. Constructius	<input type="checkbox"/>		<input type="text"/>
	Bronze	<input type="checkbox"/>		<input type="text"/>
	Ossos humans	<input type="checkbox"/>		<input type="text"/>
	Mat. lític	<input type="checkbox"/>		<input type="text"/>
	Malacològics	<input type="checkbox"/>		<input type="text"/>
Altres	<input type="checkbox"/>	<input type="text"/>		

OBSERVACIONS	PRODUCCIÓ EMMAGATZEMADA
	Funció <input type="text" value="Reserva de llavors"/> Durada <input type="text"/>

Cronologia reompliment <input type="text" value="Indeterminada"/>	Cronologia fossa <input type="text" value="Desconeguda"/>
---	---

Bibliografia	Martín (1991,p. 33-36)
--------------	------------------------

Jaciment	Camí del pla	Ident. sitja: 12
Municipi	Sant Julià de Ramis	
Comarca		

IDENTIFICACIÓ SITJA

Subsòl argilós

Diàmetre boca Planta desconeguda

Diàmetre base Parets desconegudes

Diàmetre màxim 1,70 Fons desconegut

Profunditat 1,30 Boca desconeguda

Forma general
Indeterminada

Capacitat
Volum

SITUACIÓ		LOCALITZACIÓ	
Unitat geogràfica	Situació arqueològica	Poblat	Fora poblat
Baix Ter / Pla de Medinya			Allades en el camp
		Agrupada <input type="checkbox"/>	Dispersa <input checked="" type="checkbox"/>

REOMPLIMENT

Estratigrafia	Tipus	Quantitat	Material
Lloses que, potser, eren la tapa de la sitja.	Ceràmica	<input checked="" type="checkbox"/>	Ceràmica a mà, comuna ibèrica.
	Ferro	<input checked="" type="checkbox"/>	
	Fauna	<input checked="" type="checkbox"/>	
	Elem. Constructius	<input type="checkbox"/>	
	Bronze	<input type="checkbox"/>	
	Ossos humans	<input type="checkbox"/>	
	Mat. lític	<input type="checkbox"/>	
	Malacològics	<input type="checkbox"/>	
	Altres	<input type="checkbox"/>	

OBSERVACIONS	PRODUCCIÓ EMMAGATZEMADA
	Funció <input type="text" value="Reserva de llavors"/>
	Durada <input type="text"/>

Cronologia reompliment	<input type="text" value="Indeterminada"/>	Cronologia fossa	<input type="text" value="Desconeguda"/>
------------------------	--	------------------	--

Bibliografia Martín (1991,p. 33-36)

Jaciment	Camí del pla	Ident. sitja: 13
Municipi	Sant Julià de Ramis	
Comarca	Gironès	

IDENTIFICACIÓ SITJA		
Subsòl	argilós	Forma general
		Indeterminada
Diàmetre boca	Planta desconeguda	
Diàmetre base	Parets desconegudes	
Diàmetre màxim	Fons desconegut	Capacitat
Profunditat	Boca destruïda	Volum

SITUACIÓ		LOCALITZACIÓ	
Unitat geogràfica	Situació arqueològica	Poblat	Fora poblat
Baix Ter / Pla de Medinyà			Aïllades en el camp
		Agrupada <input type="checkbox"/>	Dispersa <input checked="" type="checkbox"/>

Estratigrafia	REOMPLIMENT		Material Amfora greco-itàlica, grisa de la costa catalana, comuna ibèrica, ceràmica a mà.
	Tipus	Quantitat	
	Ceràmica <input checked="" type="checkbox"/>	<input type="checkbox"/>	
	Ferro <input type="checkbox"/>	<input type="checkbox"/>	
	Fauna <input checked="" type="checkbox"/>	<input type="checkbox"/>	
	Elem. Constructius <input type="checkbox"/>	<input type="checkbox"/>	
	Bronze <input type="checkbox"/>	<input type="checkbox"/>	
	Ossos humans <input type="checkbox"/>	<input type="checkbox"/>	
	Mat. lític <input checked="" type="checkbox"/>	<input type="checkbox"/>	
Malacològics <input type="checkbox"/>	<input type="checkbox"/>		
Altres <input type="checkbox"/>	<input type="checkbox"/>		

OBSERVACIONS	PRODUCCIÓ EMMAGATZEMADA
	Funció <input type="text" value="Reserva de llavors"/>
	Durada <input type="text"/>

Cronologia reompliment	<input type="text" value="200-150 aC."/>	Cronologia fossa	<input type="text" value="Desconeguda"/>
------------------------	--	------------------	--

Bibliografia	Martin (1991,p. 33-36)
--------------	------------------------

Jaciment	Camp del Bosquet	Ident. sitja: 1
Municipi	Saus-Camallera	
Comarca	Alt Empordà	

IDENTIFICACIÓ SITJA		
Subsòl	Argilós , conglomerat i pedra sorrenca	
Diàmetre boca	0,6	Planta ovoidal
Diàmetre base	1,02	Parets inclinades
Diàmetre màxim	1,02	Fons pla
Profunditat	0,46	Boca simple
		Forma general Indeterminada
		Capacitat 159,95
		Volum 0,24

SITUACIÓ		LOCALITZACIÓ	
Unitat geogràfica	Situació arqueològica	Poblat	Fora poblat
Terraprim d'Empordà	Al costat d'un fons de cabana .		En el camp a prop d'alguna cabana, hàbitat, etc.
		Agrupada <input checked="" type="checkbox"/>	Dispersa <input type="checkbox"/>

REOMPLIMENT		
Estratigrafia	Tipus	Quantitat
	Ceràmica <input checked="" type="checkbox"/>	<input type="text"/>
	Ferro <input checked="" type="checkbox"/>	<input type="text"/>
	Fauna <input checked="" type="checkbox"/>	<input type="text"/>
	Elem. Constructius <input type="checkbox"/>	<input type="text"/>
	Bronze <input type="checkbox"/>	<input type="text"/>
	Ossos humans <input type="checkbox"/>	<input type="text"/>
	Mat. lític <input type="checkbox"/>	<input type="text"/>
	Malacològics <input type="checkbox"/>	<input type="text"/>
	Altres <input type="checkbox"/>	<input type="text"/>
	Material	
	Reompliment amb fragments ceràmics: TSAR, parets fines, ceràmica d'Aco, ceràmica comuna, dolia, grisa emporitana, campaniana A, àmfora Dressel 1	
	Javalina de ferro	
	Cèrvol	

OBSERVACIONS	PRODUCCIÓ EMMAGATZEMADA
	Funció <input type="text" value="Reserva"/>
	Durada <input type="text"/>

Cronologia reompliment	<input type="text" value="25 aC- 25 dC"/>	Cronologia fossa	<input type="text" value="Desconeguda"/>
-------------------------------	---	-------------------------	--

Bibliografia	Casas (1980a, p. 72-82); Casas, (1980b, p. 275-284); Casas (1981, p. 37-44)
---------------------	---

Jaciment	Camp del Bosquet	Ident. sitja: 2
Municipi	Saus-Camallera	
Comarca	Alt Empordà	

IDENTIFICACIÓ SITJA		
Subsòl	Argilós	Forma general
Diàmetre boca	Planta desconeguda	Indeterminada
Diàmetre base	Parets desconegudes	
Diàmetre màxim	Fons desconegut	Capacitat
Profunditat	Boca desconeguda	Volum

SITUACIÓ		LOCALITZACIÓ	
Unitat geogràfica	Situació arqueològica	Poblat	Fora poblat
<input type="text"/>	<input type="text"/>		En el camp a prop d'alguna cabana, hàbitat, etc.
		Agrupada <input checked="" type="checkbox"/>	Dispersa <input type="checkbox"/>

<u>Estratigrafia</u>	REOMPLIMENT		<u>Material</u>
	<u>Tipus</u>	<u>Quantitat</u>	
	Ceràmica <input checked="" type="checkbox"/>	<input type="text"/>	
	Ferro <input type="checkbox"/>	<input type="text"/>	
	Fauna <input type="checkbox"/>	<input type="text"/>	
	Elem. Constructius <input type="checkbox"/>	<input type="text"/>	
	Bronze <input type="checkbox"/>	<input type="text"/>	
	Ossos humans <input type="checkbox"/>	<input type="text"/>	
	Mat. lític <input type="checkbox"/>	<input type="text"/>	
Malacològics <input type="checkbox"/>	<input type="text"/>		
Altres <input type="checkbox"/>	<input type="text"/>		

OBSERVACIONS	PRODUCCIÓ EMMAGATZEMADA
	Funció <input type="text" value="Reserva"/>
	Durada <input type="text"/>

Cronologia reompliment	<input type="text" value="100-1 aC"/>	Cronologia fossa	<input type="text" value="Desconeguda"/>
------------------------	---------------------------------------	------------------	--

Bibliografia

Jaciment	Camp del Pla	Ident. sitja: 2
Municipi	Arenys d'Empordà, Garrigàs	
Comarca	Alt Empordà	

IDENTIFICACIÓ SITJA		
Subsòl		Forma general Indeterminada
Diàmetre boca	Planta desconeguda	
Diàmetre base	Parets desconegudes	
Diàmetre màxim	Fons desconegut	Capacitat
Profunditat	Boca desconeguda	Volum

SITUACIÓ		LOCALITZACIÓ	
Unitat geogràfica	Situació arqueològica	Poblat	Fora poblat Aïllades en el camp
Terraprim / plana al.luvial de l'Empordà			
		Agrupada <input checked="" type="checkbox"/>	Dispersa <input type="checkbox"/>

REOMPLIMENT				
<u>Estratigrafia</u>	<u>Tipus</u>	<u>Quantitat</u>	<u>Material</u> Ànfora ibèrica, grollera, comuna ibèrica	
	Ceràmica	<input checked="" type="checkbox"/>		<input type="text"/>
	Ferro	<input type="checkbox"/>		<input type="text"/>
	Fauna	<input type="checkbox"/>		<input type="text"/>
	Elem. Constructius	<input type="checkbox"/>		<input type="text"/>
	Bronze	<input type="checkbox"/>		<input type="text"/>
	Ossos humans	<input type="checkbox"/>		<input type="text"/>
	Mat. lític	<input type="checkbox"/>		<input type="text"/>
	Malacològics	<input type="checkbox"/>		<input type="text"/>
	Altres	<input type="checkbox"/>	<input type="text"/>	

OBSERVACIONS	PRODUCCIÓ EMMAGATZEMADA
	Funció <input type="text"/>
	Durada <input type="text"/>

Cronologia reompliment	Desconeguda	Cronologia fossa	Desconeguda
------------------------	-------------	------------------	-------------

Bibliografia

Jaciment	Camp del Pla	Ident. sitja: 3
Municipi	Arenys d'Empordà, Garrigàs	
Comarca	Alt Empordà	

IDENTIFICACIÓ SITJA		
Subsòl		Forma general
Diàmetre boca	Planta desconeguda	Indeterminada
Diàmetre base	Parets desconegudes	
Diàmetre màxim	Fons desconegut	Capacitat
Profunditat	Boca desconeguda	Volum

SITUACIÓ		LOCALITZACIÓ	
Unitat geogràfica	Situació arqueològica	Poblat	Fora poblat
Terraprim / plana al·luvial de l'Empordà			Allades en el camp
		Agrupada <input checked="" type="checkbox"/>	Dispersa <input type="checkbox"/>

REOPLIMENT				
Estratigrafia	Tipus	Quantitat	Material Àmfora ibèrica, pondus, grollera, àtica (base de skyphos), grisa de la costa catalana.	
	Ceràmica	<input checked="" type="checkbox"/>		<input type="text"/>
	Ferro	<input type="checkbox"/>		<input type="text"/>
	Fauna	<input checked="" type="checkbox"/>		<input type="text"/>
	Elem. Constructius	<input type="checkbox"/>		<input type="text"/>
	Bronze	<input type="checkbox"/>		<input type="text"/>
	Ossos humans	<input type="checkbox"/>		<input type="text"/>
	Mat. Itic	<input type="checkbox"/>		<input type="text"/>
	Malacològics	<input type="checkbox"/>		<input type="text"/>
Altres	<input type="checkbox"/>	<input type="text"/>		

OBSERVACIONS	PRODUCCIÓ EMMAGATZEMADA
	Funció <input type="text"/>
	Durada <input type="text"/>

Cronologia reompliment	400-300 aC	Cronologia fossa	Desconeguda
------------------------	------------	------------------	-------------

Bibliografia

Jaciment	Camp del Pla	Ident. sitja: 4
Municipi	Arenys d'Empordà, Garrigàs	
Comarca	Alt Empordà	

IDENTIFICACIÓ SITJA		
Subsòl		Forma general Indeterminada
Diàmetre boca	Planta desconeguda	
Diàmetre base	Parets desconegudes	
Diàmetre màxim	Fons desconegut	Capacitat
Profunditat	Boca desconeguda	Volum

SITUACIÓ		LOCALITZACIÓ	
Unitat geogràfica	Situació arqueològica	Poblat	Fora poblat
Terraprim / plana al.luvial de l'Empordà			Aïllades en el camp
		Agrupada <input checked="" type="checkbox"/>	Dispersa <input type="checkbox"/>

Estratigrafia	REOMPLIMENT		Material Àmfora ibèrica, àmfora greco-itàlica, Ibèrica pintada a franges blanques.
	Tipus	Quantitat	
	Ceràmica <input checked="" type="checkbox"/>	<input type="checkbox"/>	
	Ferro <input type="checkbox"/>	<input type="checkbox"/>	
	Fauna <input type="checkbox"/>	<input type="checkbox"/>	
	Elem. Constructius <input type="checkbox"/>	<input type="checkbox"/>	
	Bronze <input type="checkbox"/>	<input type="checkbox"/>	
	Ossos humans <input type="checkbox"/>	<input type="checkbox"/>	
	Mat. lític <input type="checkbox"/>	<input type="checkbox"/>	
	Malacològics <input type="checkbox"/>	<input type="checkbox"/>	
	Altres <input type="checkbox"/>	<input type="checkbox"/>	

OBSERVACIONS	PRODUCCIÓ EMMAGATZEMADA
	Funció <input type="text"/>
	Durada <input type="text"/>

Cronologia reompliment	200-175 aC.	Cronologia fossa	Desconeguda
------------------------	-------------	------------------	-------------

Bibliografia

Jaciment	Can Figa	Ident. sitja: 1		
Municipi	Cornellà de Terri			
Comarca	Pla de l'Estany			
IDENTIFICACIÓ SITJA				
Subsòl	argilós	Forma general Indeterminada		
Diàmetre boca	Planta desconeguda	Capacitat Volum		
Diàmetre base	Parets desconegudes			
Diàmetre màxim	Fons desconegut			
Profunditat	Boca desconeguda			
SITUACIÓ		LOCALITZACIÓ		
Unitat geogràfica	Situació arqueològica	Poblat	Fora poblat	
Pla de Banyoles	Distribuïdes en línia i separades per uns 10 m. Agrupada amb les sitges 2 i 3		Allades en el camp	
		Agrupada <input checked="" type="checkbox"/>	Dispersa <input type="checkbox"/>	
REOMPLIMENT				
<u>Estratigrafia</u>	Tipus	Quantitat	<u>Material</u> Grisa de la costa catalana (pateres, bols i bicònics), àmfora ibèrica, comuna ibèrica, campaniana B Porc, cabra	
	Ceràmica	<input checked="" type="checkbox"/>		72
	Ferro	<input type="checkbox"/>		
	Fauna	<input checked="" type="checkbox"/>		10
	Elem. Constructius	<input type="checkbox"/>		
	Bronze	<input type="checkbox"/>		
	Ossos humans	<input type="checkbox"/>		
	Mat. lític	<input type="checkbox"/>		
	Malacològics	<input type="checkbox"/>		
Altres	<input type="checkbox"/>			
OBSERVACIONS		PRODUCCIÓ EMMAGATZEMADA		
		Funció	<input type="text"/>	
		Durada	<input type="text"/>	
Cronologia reompliment	125-75 aC	Cronologia fossa	Desconeguda	
Bibliografia Nolla i Casas, (1984, p. 173-174); Tremoleda, Roure i Castanyer, (1987, p. 126)				

Jaciment	Can Figa	Ident. sitja: 2
Municipi	Cornellà de Terri	
Comarca	Pla de l'Estany	

IDENTIFICACIÓ SITJA		
Subsòl	argilós	Forma general
		Indeterminada
Diàmetre boca	Planta	desconeguda
Diàmetre base	Parets	desconegudes
Diàmetre màxim	Fons	desconegut
Profunditat	Boca	desconeguda
		Capacitat
		Volum

SITUACIÓ		LOCALITZACIÓ	
Unitat geogràfica	Situació arqueològica	Poblat	Fora poblat
Pla de Banyoles	Distribuïdes en línia i separades per uns 10 m. Agrupada amb les sitges 1 i 3		Allades en el camp
		Agrupada <input checked="" type="checkbox"/>	Dispersa <input type="checkbox"/>

REOMPLIMENT				
Estratigrafia	Tipus	Quantitat	Material TSS (Drag. 31), TSH, TSAA (Hayes 23), comuna oxidada i grollera, engalba blanca, campaniana B, dolium, àmfora. Porc Tegula, imbrex	
	Ceràmica	<input checked="" type="checkbox"/>		75
	Ferro	<input type="checkbox"/>		
	Fauna	<input checked="" type="checkbox"/>		7
	Elem. Constructius	<input checked="" type="checkbox"/>		3
	Bronze	<input type="checkbox"/>		
	Ossos humans	<input type="checkbox"/>		
	Mat. lític	<input type="checkbox"/>		
	Malacològics	<input type="checkbox"/>		
Altres	<input type="checkbox"/>			

OBSERVACIONS	PRODUCCIÓ EMMAGATZEMADA
Parcialment excavada	Funció <input type="text"/>
El segon reompliment s'ha de datar entorn el 150-225 dC.	Durada <input type="text"/>

Cronologia reompliment	150-75 aC.	Cronologia fossa	Desconeguda
------------------------	------------	------------------	-------------

Bibliografia	Nolla i Casas, (1984, p. 173-174); Tremoleda, Roure, i Castanyer, (1987, p. 126)
---------------------	--

Jaciment	Can Figa	Ident. sitja: 3
Municipi	Cornellà de Terri	
Comarca	Pla de l'Estany	

IDENTIFICACIÓ SITJA

Subsòl	argilós	Forma general	Indeterminada
Diàmetre boca	Planta	desconeguda	
Diàmetre base	Parets	desconegudes	
Diàmetre màxim	Fons	desconegut	Capacitat
Profunditat	Boca	desconeguda	Volum

SITUACIÓ

Unitat geogràfica	Situació arqueològica
Pla de Banyoles	Distribuïdes en línia i separades per uns 10 m. Agrupada amb les sitges 1 i 2

LOCALITZACIÓ

Poblat	Fora poblat
	Allades en el camp
Agrupada <input checked="" type="checkbox"/>	Dispersa <input type="checkbox"/>

REOMPLIMENT

Estratigrafia Plena de cendres	Tipus	Quantitat	Material Àmfora ibèrica, àmfora indeterminada.
	Ceràmica	<input checked="" type="checkbox"/> 16	
	Ferro	<input type="checkbox"/>	
	Fauna	<input type="checkbox"/>	
	Elem. Constructius	<input type="checkbox"/>	
	Bronze	<input type="checkbox"/>	
	Ossos humans	<input type="checkbox"/>	
	Mat. lític	<input type="checkbox"/>	
	Malacològics	<input type="checkbox"/>	
Altres	<input type="checkbox"/>		

OBSERVACIONS

PRODUCCIÓ EMMAGATZEMADA

Funció	<input type="text"/>
Durada	<input type="text"/>

Cronologia reompliment	Desconeguda	Cronologia fossa	Desconeguda
------------------------	-------------	------------------	-------------

Bibliografia Nolla i Casas, (1984, p. 173-174); Tremoleda, Roure i Castanyer, (1987, p. 126)

Jaciment	Can Figa	Ident. sitja: 4
Municipi	Cornellà de Terri	
Comarca	Pla de l'Estany	

IDENTIFICACIÓ SITJA		
Subsòl	argilós	Forma general
Diàmetre boca	Planta desconeguda	Indeterminada
Diàmetre base	Parets desconegudes	
Diàmetre màxim	Fons desconegut	Capacitat
Profunditat	Boca desconeguda	Volum

SITUACIÓ		LOCALITZACIÓ	
Unitat geogràfica	Situació arqueològica	Poblat	Fora poblat
Pla de Banyoles	A uns 15 m de les sitges 1,2 i 3.		
		Agrupada <input checked="" type="checkbox"/>	Dispersa <input type="checkbox"/>

<u>Estratigrafia</u>	REOMPLIMENT		<u>Material</u> Kalathos, àmfora itàlica, grisa de la costa catalana, comuna ibèrica, grollera, àmfora ibèrica Bou, porc. Tegula, imbrex
	<u>Tipus</u>	<u>Quantitat</u>	
	Ceràmica <input checked="" type="checkbox"/>	32	
	Ferro <input type="checkbox"/>		
	Fauna <input checked="" type="checkbox"/>	65	
	Elem. Constructius <input checked="" type="checkbox"/>	3	
	Bronze <input type="checkbox"/>		
	Ossos humans <input type="checkbox"/>		
Mat. lític <input type="checkbox"/>			
Malacològics <input type="checkbox"/>			
Altres <input type="checkbox"/>			

OBSERVACIONS Parcialment excavada (Pascual 1 com a intrusió)	PRODUCCIÓ EMMAGATZEMADA Funció <input type="text"/> Durada <input type="text"/>
--	--

Cronologia reompliment	125-75 aC.	Cronologia fossa	Desconeguda
------------------------	------------	------------------	-------------

Bibliografia	Nolla i Casas, (1984, p. 173-174); Tremoleda, Roure i Castanyer, (1987, p. 126)
---------------------	---

Jaciment Can Pere Pere			Ident. sitja: 1
Municipi Llagostera			
Comarca Gironès			
IDENTIFICACIÓ SITJA			
Subsòl argllós			Forma general Forma 8
Diàmetre boca	Planta desconeguda		
Diàmetre base	Parets còncaves		
Diàmetre màxim 1,40	Fons còncau	Capacitat 948,2	
Profunditat 1,45	Boca destruïda	Volum 1,43	
SITUACIÓ		LOCALITZACIÓ	
Unitat geogràfica Vall d'Aro / pla de Girona	Situació arqueològica	Poblat	Fora poblat Aïllades en el camp
		Agrupada <input checked="" type="checkbox"/>	Dispersa <input type="checkbox"/>
REOMPLIMENT			
Estratigrafia	Tipus	Quantitat	Material Ceràmica d'engalba blanca (?), grisa de la costa catalana.
	Ceràmica <input checked="" type="checkbox"/>	<input type="text"/>	
	Ferro <input type="checkbox"/>	<input type="text"/>	
	Fauna <input type="checkbox"/>	<input type="text"/>	
	Elem. Constructius <input type="checkbox"/>	<input type="text"/>	
	Bronze <input type="checkbox"/>	<input type="text"/>	
	Ossos humans <input type="checkbox"/>	<input type="text"/>	
	Mat. lític <input type="checkbox"/>	<input type="text"/>	
	Malacològics <input type="checkbox"/>	<input type="text"/>	
	Altres <input type="checkbox"/>	<input type="text"/>	
OBSERVACIONS		PRODUCCIÓ EMMAGATZEMADA	
		Funció Reserva de llavors	
		Durada	<input type="text"/>
Cronologia reompliment 150-100 aC	Cronologia fossa Desconeguda		
Bibliografia Soler (1973)			

Jaciment	Can Pere Pere	Ident. sitja:	2	
Municipi	LLagostera			
Comarca	Gironès			
IDENTIFICACIÓ SITJA				
Subsòl argilós		Forma general		
		Indeterminada		
Diàmetre boca		Planta	desconeguda	
Diàmetre base		Parets	còncaves	
Diàmetre màxim	1,80	Fons	còncav	
Profunditat	1,80	Boca	destruïda	
		Capacitat	2015,39	
		Volum	3,05	
SITUACIÓ		LOCALITZACIÓ		
Unitat geogràfica	Situació arqueològica	Poblat	Fora poblat	
Vall d'Aro / pla de Girona			Aïllades en el camp	
		Agrupada	<input checked="" type="checkbox"/>	
		Dispersa	<input type="checkbox"/>	
REOMPLIMENT				
Estratigrafia	Tipus	Quantitat	Material Ceràmica campaniana, grisa de la costa catalana (bicònic), a mà.	
	Ceràmica	<input checked="" type="checkbox"/>		<input type="text"/>
	Ferro	<input type="checkbox"/>		<input type="text"/>
	Fauna	<input type="checkbox"/>		<input type="text"/>
	Elem. Constructius	<input type="checkbox"/>		<input type="text"/>
	Bronze	<input type="checkbox"/>		<input type="text"/>
	Ossos humans	<input type="checkbox"/>		<input type="text"/>
	Mat. lític	<input type="checkbox"/>		<input type="text"/>
	Malacològics	<input type="checkbox"/>		<input type="text"/>
Altres	<input type="checkbox"/>	<input type="text"/>		
OBSERVACIONS		PRODUCCIÓ EMMAGATZEMADA		
		Funció	Reserva de llavors	
		Durada	<input type="text"/>	
Cronologia reompliment	150-100 aC	Cronologia fossa	Desconeguda	
Bibliografia Soler (1973)				

Jaciment	Casa del Racó	Ident. sitja: 4119
Municipi	Sant Julià de Ramis	
Comarca	Gironès	

IDENTIFICACIÓ SITJA		
Subsòl	Argilós	Forma general Indeterminada
Diàmetre boca	Planta desconeguda	Capacitat Volum
Diàmetre base	Parets còncaves	
Diàmetre màxim	1,50 Fons còncau	
Profunditat	1,50 Boca destruïda	

SITUACIÓ		LOCALITZACIÓ	
Unitat geogràfica	Situació arqueològica	Poblat	Fora poblat Interior d'un edifici
A tramuntana de la muntanya de Sant Julià de Ramis. Per sobre de Ter i a 75 m. sobre el nivell del mar.	Sector 1.	Agrupada <input type="checkbox"/>	Dispersa <input checked="" type="checkbox"/>

REOMPLIMENT		
<u>Estratigrafia</u> 4117: terra argilosa, cendres i carbons.	<u>Tipus</u>	<u>Quantitat</u>
	Ceràmica	<input checked="" type="checkbox"/> 41
	Ferro	<input type="checkbox"/>
	Fauna	<input type="checkbox"/>
	Elem. Constructius	<input checked="" type="checkbox"/>
	Bronze	<input type="checkbox"/>
	Ossos humans	<input type="checkbox"/>
	Mat. lític	<input type="checkbox"/>
	Malacològics	<input type="checkbox"/>
Altres	<input type="checkbox"/>	
		<u>Material</u> Africana ind., amfora, grollera, dolia.

OBSERVACIONS	PRODUCCIÓ EMMAGATZEMADA
	Funció <input type="text"/> Durada <input type="text"/>

Cronologia reompliment <input type="text"/>	Cronologia fossa 100-80 aC.
---	-----------------------------

Bibliografia

Jaciment Castell Municipi Palamós Comarca Baix Empordà	Ident. sitja: Desc. 1																						
IDENTIFICACIÓ SITJA Subsòl granític Diàmetre boca Planta desconeguda Diàmetre base Parets desconegudes Diàmetre màxim Fons desconeguda Profunditat Boca desconeguda <div style="text-align: right; margin-top: 10px;"> Forma general Indeterminada Capacitat Volum </div>																							
SITUACIÓ	LOCALITZACIÓ																						
Unitat geogràfica Situació arqueològica <div style="display: flex; justify-content: space-between;"> <div style="border: 1px solid black; padding: 2px; width: 45%;">Litoral / Massís de Begur</div> <div style="border: 1px solid black; width: 45%;"></div> </div>	Poblat En una àrea oberta a l'interior de l'entrada del poblat Agrupada <input checked="" type="checkbox"/> Dispersa <input type="checkbox"/>																						
REOMPLIMENT																							
<u>Estratigrafia</u> 	<table style="width: 100%; border-collapse: collapse;"> <thead> <tr> <th style="text-align: left; border-bottom: 1px solid black;">Tipus</th> <th style="text-align: center; border-bottom: 1px solid black;">Quantitat</th> <th style="border-bottom: 1px solid black;"></th> </tr> </thead> <tbody> <tr> <td>Ceràmica <input checked="" type="checkbox"/></td> <td style="text-align: center;"><input type="text"/></td> <td rowspan="9" style="border: 1px solid black; padding: 5px; vertical-align: top;"> <u>Material</u> Camp B, for. 1,3,5-7 </td> </tr> <tr> <td>Ferro <input type="checkbox"/></td> <td style="text-align: center;"><input type="text"/></td> </tr> <tr> <td>Fauna <input type="checkbox"/></td> <td style="text-align: center;"><input type="text"/></td> </tr> <tr> <td>Elem. Constructius <input type="checkbox"/></td> <td style="text-align: center;"><input type="text"/></td> </tr> <tr> <td>Bronze <input type="checkbox"/></td> <td style="text-align: center;"><input type="text"/></td> </tr> <tr> <td>Ossos humans <input type="checkbox"/></td> <td style="text-align: center;"><input type="text"/></td> </tr> <tr> <td>Mat. lític <input type="checkbox"/></td> <td style="text-align: center;"><input type="text"/></td> </tr> <tr> <td>Malacològics <input type="checkbox"/></td> <td style="text-align: center;"><input type="text"/></td> </tr> <tr> <td>Altres <input type="checkbox"/></td> <td style="text-align: center;"><input type="text"/></td> </tr> </tbody> </table>	Tipus	Quantitat		Ceràmica <input checked="" type="checkbox"/>	<input type="text"/>	<u>Material</u> Camp B, for. 1,3,5-7	Ferro <input type="checkbox"/>	<input type="text"/>	Fauna <input type="checkbox"/>	<input type="text"/>	Elem. Constructius <input type="checkbox"/>	<input type="text"/>	Bronze <input type="checkbox"/>	<input type="text"/>	Ossos humans <input type="checkbox"/>	<input type="text"/>	Mat. lític <input type="checkbox"/>	<input type="text"/>	Malacològics <input type="checkbox"/>	<input type="text"/>	Altres <input type="checkbox"/>	<input type="text"/>
Tipus	Quantitat																						
Ceràmica <input checked="" type="checkbox"/>	<input type="text"/>	<u>Material</u> Camp B, for. 1,3,5-7																					
Ferro <input type="checkbox"/>	<input type="text"/>																						
Fauna <input type="checkbox"/>	<input type="text"/>																						
Elem. Constructius <input type="checkbox"/>	<input type="text"/>																						
Bronze <input type="checkbox"/>	<input type="text"/>																						
Ossos humans <input type="checkbox"/>	<input type="text"/>																						
Mat. lític <input type="checkbox"/>	<input type="text"/>																						
Malacològics <input type="checkbox"/>	<input type="text"/>																						
Altres <input type="checkbox"/>	<input type="text"/>																						
OBSERVACIONS	PRODUCCIÓ EMMAGATZEMADA Funció <input style="width: 80%;" type="text" value="Reserva"/> Durada <input style="width: 80%;" type="text"/>																						
Cronologia reompliment <input style="width: 80%;" type="text" value="125-75 aC"/>	Cronologia fossa <input style="width: 80%;" type="text" value="Desconeguda"/>																						
Bibliografia Martín, (1977,p. 239-247); Casas, (1979); Pons, (1984).																							

Jaciment	Castell	Ident. sitja: 1A
Municipi	Palamós	
Comarca	Baix Empordà	

IDENTIFICACIÓ SITJA		
Subsòl	granític	Forma general Indeterminada
Diàmetre boca	Planta desconeguda	Capacitat Volum
Diàmetre base	Parets desconegudes	
Diàmetre màxim	Fons desconegut	
Profunditat	Boca desconeguda	

SITUACIÓ		LOCALITZACIÓ	
Unitat geogràfica	Situació arqueològica	Poblat	Fora poblat
Litoral / Massís de Begur	Part alta del poblat	En una àrea oberta a l'interior de l'entrada del poblat	
		Agrupada <input checked="" type="checkbox"/>	Dispersa <input type="checkbox"/>

REOPLIMENT			
<u>Estratigrafia</u> Cendres, terres cremades, carbó.	<u>Tipus</u>		<u>Quantitat</u>
	Ceràmica	<input checked="" type="checkbox"/>	<input type="text"/>
	Ferro	<input checked="" type="checkbox"/>	<input type="text"/>
	Fauna	<input checked="" type="checkbox"/>	<input type="text"/>
	Elem. Constructius	<input type="checkbox"/>	<input type="text"/>
	Bronze	<input checked="" type="checkbox"/>	<input type="text"/>
	Ossos humans	<input type="checkbox"/>	<input type="text"/>
	Mat. lític	<input checked="" type="checkbox"/>	<input type="text"/>
	Malacològics	<input checked="" type="checkbox"/>	<input type="text"/>
Altres	<input type="checkbox"/>	<input type="text"/>	
			<u>Material</u> Ibèrica pintada, ceràmica a mà, comuna ibèrica, grollera, àmfora ibèrica, àmfora indeterminada, Dressel 1, Camp A i B (forma 7), àtica. Instrument quirúrgic de bronze

OBSERVACIONS	PRODUCCIÓ EMMAGATZEMADA	
	Funció	Reserva <input type="text"/>
	Durada	<input type="text"/>

Cronologia reompliment	100-75 aC <input type="text"/>	Cronologia fossa	Desconeguda <input type="text"/>
------------------------	--------------------------------	------------------	----------------------------------

Bibliografia Martin, (1977,p. 239-247); Casas, (1979); Pons, (1984).

Jaciment	Castell	Ident. sitja: 1 B
Municipi	Palamós	
Comarca	Baix Empordà	

IDENTIFICACIÓ SITJA		
Subsòl	granític	Forma general
Diàmetre boca	Planta desconeguda	Indeterminada
Diàmetre base	Parets desconegudes	
Diàmetre màxim	Fons desconegut	Capacitat
Profunditat	Boca desconeguda	Volum

SITUACIÓ		LOCALITZACIÓ	
Unitat geogràfica	Situació arqueològica	Poblat	Fora poblat
Litoral / Massís de Begur	Part alta del poblat	En una àrea oberta a l'interior de l'entrada del poblat.	
		Agrupada <input checked="" type="checkbox"/>	Dispersa <input type="checkbox"/>

Estratigrafia	REOMPLIMENT		Material Desconegut
	<u>Tipus</u>	<u>Quantitat</u>	
	Ceràmica	<input type="checkbox"/>	
	Ferro	<input type="checkbox"/>	
	Fauna	<input type="checkbox"/>	
	Elem. Constructius	<input type="checkbox"/>	
	Bronze	<input type="checkbox"/>	
	Ossos humans	<input type="checkbox"/>	
	Mat. lític	<input type="checkbox"/>	
Malacològics	<input type="checkbox"/>		
Altres	<input type="checkbox"/>		

OBSERVACIONS	PRODUCCIÓ EMMAGATZEMADA
	Funció <input type="text" value="Reserva"/>
	Durada <input type="text"/>

Cronologia reompliment	<input type="text" value="Indeterminada"/>	Cronologia fossa	<input type="text" value="Desconeguda"/>
------------------------	--	------------------	--

Bibliografia	Martin, (1977,p. 239-247); Casas, (1979); Pons, (1984).
---------------------	---

Jaciment	Castell	Ident. sitja: 1C
Municipi	Palamós	
Comarca	Baix Empordà	

IDENTIFICACIÓ SITJA		
Subsòl	granfític	Forma general Indeterminada
Diàmetre boca	Planta desconeguda	Capacitat Volum
Diàmetre base	Parets desconegudes	
Diàmetre màxim	Fons desconegut	
Profunditat	Boca desconeguda	

SITUACIÓ		LOCALITZACIÓ	
Unitat geogràfica	Situació arqueològica	Poblat	Fora poblat
Litoral / Massís de Begur	Part alta del poblat	En una àrea oberta a l'interior de l'entrada del poblat	
		Agrupada <input checked="" type="checkbox"/>	Dispersa <input type="checkbox"/>

REOMPLIMENT																						
<u>Estratigrafia</u>	<table border="1"> <thead> <tr> <th>Tipus</th> <th>Quantitat</th> </tr> </thead> <tbody> <tr> <td>Ceràmica</td> <td><input type="checkbox"/></td> </tr> <tr> <td>Ferro</td> <td><input type="checkbox"/></td> </tr> <tr> <td>Fauna</td> <td><input type="checkbox"/></td> </tr> <tr> <td>Elem. Constructius</td> <td><input type="checkbox"/></td> </tr> <tr> <td>Bronze</td> <td><input type="checkbox"/></td> </tr> <tr> <td>Ossos humans</td> <td><input type="checkbox"/></td> </tr> <tr> <td>Mat. lític</td> <td><input type="checkbox"/></td> </tr> <tr> <td>Malacològics</td> <td><input type="checkbox"/></td> </tr> <tr> <td>Altres</td> <td><input type="checkbox"/></td> </tr> </tbody> </table>	Tipus	Quantitat	Ceràmica	<input type="checkbox"/>	Ferro	<input type="checkbox"/>	Fauna	<input type="checkbox"/>	Elem. Constructius	<input type="checkbox"/>	Bronze	<input type="checkbox"/>	Ossos humans	<input type="checkbox"/>	Mat. lític	<input type="checkbox"/>	Malacològics	<input type="checkbox"/>	Altres	<input type="checkbox"/>	<u>Material</u> Desconegut
Tipus	Quantitat																					
Ceràmica	<input type="checkbox"/>																					
Ferro	<input type="checkbox"/>																					
Fauna	<input type="checkbox"/>																					
Elem. Constructius	<input type="checkbox"/>																					
Bronze	<input type="checkbox"/>																					
Ossos humans	<input type="checkbox"/>																					
Mat. lític	<input type="checkbox"/>																					
Malacològics	<input type="checkbox"/>																					
Altres	<input type="checkbox"/>																					

OBSERVACIONS	PRODUCCIÓ EMMAGATZEMADA
	Funció <input type="text" value="Reserva"/>
	Durada <input type="text"/>

Cronologia reompliment	<input type="text" value="Indeterminada"/>	Cronologia fossa	<input type="text" value="Desconeguda"/>
------------------------	--	------------------	--

Bibliografia: Martín, (1977,p. 239-247); Casas, (1979); Pons, (1984).

Jaciment	Castell	Ident. sitja: 2A
Municipi	Palamós	
Comarca	Baix Empordà	

IDENTIFICACIÓ SITJA		
Subsòl	granític	Forma general
		Indeterminada
Diàmetre boca	Planta	desconeguda
Diàmetre base	Parets	desconegudes
Diàmetre màxim	Fons	desconegut
Profunditat	1,87	Boca
		desconeguda
		Capacitat
		Volum

SITUACIÓ		LOCALITZACIÓ	
Unitat geogràfica	Situació arqueològica	Poblat	Fora poblat
Litoral / Massís de Begur	Plaça, en direcció a la vessant d'accés a la Cobertera	En una àrea oberta a l'interior de l'entrada del poblat	
		Agrupada <input checked="" type="checkbox"/>	Dispersa <input type="checkbox"/>

Estratigrafia Cendres	REOMPLIMENT		Material Campaniana B, for.1,3,5 i 7, camp A (for. indeterminada), comuna ibèrica, llàntia rep., ceràmica a mà, dolium, àmfora ibèrica, grisa de la costa catalana, ceràmica a mà Molí.
	<u>Tipus</u>	<u>Quantitat</u>	
	Ceràmica	<input checked="" type="checkbox"/> <input type="text"/>	
	Ferro	<input checked="" type="checkbox"/> <input type="text"/>	
	Fauna	<input checked="" type="checkbox"/> <input type="text"/>	
	Elem. Constructius	<input type="checkbox"/> <input type="text"/>	
	Bronze	<input type="checkbox"/> <input type="text"/>	
	Ossos humans	<input type="checkbox"/> <input type="text"/>	
	Mat. lític	<input checked="" type="checkbox"/> <input type="text"/>	
	Malacològics	<input checked="" type="checkbox"/> <input type="text"/>	
Altres	<input type="checkbox"/> <input type="text"/>		

OBSERVACIONS De fet són tres sitges que es retallen i que segons E. Pons (1984) són les sitges 2A,2B i 2C	PRODUCCIÓ EMMAGATZEMADA Funció <input type="text" value="Reserva"/> Durada <input type="text"/>
---	--

Cronologia reompliment	<input type="text" value="100-50 aC."/>	Cronologia fossa	<input type="text" value="Desconeguda"/>
------------------------	---	------------------	--

Bibliografia	Martín, (1977b,p. 239-247); Casas, (1979); Pons, (1984).
---------------------	--

Jaciment	Castell	Ident. sitja:	2 B	
Municipi	Palamós			
Comarca	Baix Empordà			
IDENTIFICACIÓ SITJA				
Subsòl	granític	Forma general	Indeterminada	
Diàmetre boca	Planta	desconeguda		
Diàmetre base	Parets	desconegudes		
Diàmetre màxim	Fons	desconegut	Capacitat	
Profunditat	Boca	desconeguda	Volum	
SITUACIÓ		LOCALITZACIÓ		
Unitat geogràfica	Situació arqueològica	Poblat	Fora poblat	
Litoral / Massís de Begur	Plaça, en direcció a la vessant d'accés a la Cobertera	En una àrea oberta a l'interior de l'entrada del poblat		
		Agrupada <input checked="" type="checkbox"/>	Dispersa <input type="checkbox"/>	
REOMPLIMENT				
Estratigrafia	Tipus	Quantitat	Material	
	Ceràmica	<input type="checkbox"/>	<input type="text"/>	Desconegut
	Ferro	<input type="checkbox"/>	<input type="text"/>	
	Fauna	<input type="checkbox"/>	<input type="text"/>	
	Elem. Constructius	<input type="checkbox"/>	<input type="text"/>	
	Bronze	<input type="checkbox"/>	<input type="text"/>	
	Ossos humans	<input type="checkbox"/>	<input type="text"/>	
	Mat. lític	<input type="checkbox"/>	<input type="text"/>	
	Malacològics	<input type="checkbox"/>	<input type="text"/>	
Altres	<input type="checkbox"/>	<input type="text"/>		
OBSERVACIONS		PRODUCCIÓ EMMAGATZEMADA		
		Funció	Reserva	
		Durada	<input type="text"/>	
Cronologia reompliment	Indeterminada	Cronologia fossa	Desconeguda	
Bibliografia Martin, (1977,p. 239-247); Casas, (1979); Pons, (1984).				

Jaciment	Castell	Ident. sitja: 2C
Municipi	Palamós	
Comarca	Baix Empordà	

IDENTIFICACIÓ SITJA		
Subsòl	granític	Forma general
		Indeterminada
Diàmetre boca	Planta	desconeguda
Diàmetre base	Parets	desconegudes
Diàmetre màxim	Fons	desconegut
Profunditat	Boca	desconeguda
		Capacitat
		Volum

SITUACIÓ		LOCALITZACIÓ	
Unitat geogràfica	Situació arqueològica	Poblat	Fora poblat
Litoral / Massís de Begur	Plaça, en direcció a la vessant d'accés a la Cobertera	En una àrea oberta a l'interior de l'entrada del poblat	
		Agrupada <input checked="" type="checkbox"/>	Dispersa <input type="checkbox"/>

REOMPLIMENT				
Estratigrafia	Tipus	Quantitat	Material	
	Ceràmica	<input type="checkbox"/>	<input type="checkbox"/>	Desconegut
	Ferro	<input type="checkbox"/>	<input type="checkbox"/>	
	Fauna	<input type="checkbox"/>	<input type="checkbox"/>	
	Elem. Constructius	<input type="checkbox"/>	<input type="checkbox"/>	
	Bronze	<input type="checkbox"/>	<input type="checkbox"/>	
	Ossos humans	<input type="checkbox"/>	<input type="checkbox"/>	
	Mat. lític	<input type="checkbox"/>	<input type="checkbox"/>	
	Malacològics	<input type="checkbox"/>	<input type="checkbox"/>	
Altres	<input type="checkbox"/>	<input type="checkbox"/>		

OBSERVACIONS	PRODUCCIÓ EMMAGATZEMADA
	Funció <input type="text" value="Reserva"/>
	Durada <input type="text"/>

Cronologia reompliment	<input type="text" value="Indeterminada"/>	Cronologia fossa	<input type="text" value="Desconeguda"/>
------------------------	--	------------------	--

Bibliografia	Martín, (1977,p. 239-247); Casas, (1979); Pons, (1984).
---------------------	---

Jaciment	Castell	Ident. sitja: 3 A
Municipi	Palamós	
Comarca	Baix Empordà	

IDENTIFICACIÓ SITJA		
Subsòl	granític	Forma general
		Indeterminada
Diàmetre boca	Planta	desconeguda
Diàmetre base	Parets	desconegudes
Diàmetre màxim	Fons	desconegut
Profunditat	Boca	desconeguda
		Capacitat
		Volum

SITUACIÓ		LOCALITZACIÓ	
Unitat geogràfica	Situació arqueològica	Poblat	Fora poblat
Litoral / Massís de Begur	Plaça, en direcció a la vessant d'accés a la Cobertera	En una àrea oberta a l'interior de l'entrada del poblat	
		Agrupada <input checked="" type="checkbox"/>	Dispersa <input type="checkbox"/>

REOMPLIMENT				
Estratigrafia	Tipus	Quantitat	Material	
	Ceràmica	<input checked="" type="checkbox"/>		<input type="text"/>
	Ferro	<input checked="" type="checkbox"/>		<input type="text"/>
	Fauna	<input checked="" type="checkbox"/>		<input type="text"/>
	Elem. Constructius	<input type="checkbox"/>		<input type="text"/>
	Bronze	<input checked="" type="checkbox"/>		<input type="text"/>
	Ossos humans	<input type="checkbox"/>		<input type="text"/>
	Mat. lític	<input type="checkbox"/>		<input type="text"/>
	Malacològics	<input checked="" type="checkbox"/>		<input type="text"/>
	Altres	<input checked="" type="checkbox"/>	<input type="text"/>	
			Ceràmica a mà, ibèrica pintada, amfora ibèrica.	
			Fusaiola, os treballat.	

OBSERVACIONS	PRODUCCIÓ EMMAGATZEMADA
	Funció <input type="text" value="Reserva"/>
	Durada <input type="text"/>

Cronologia reompliment	<input type="text" value="300-200 aC."/>	Cronologia fossa	<input type="text" value="Desconeguda"/>
------------------------	--	------------------	--

Bibliografia Martín, (1977,p. 239-247); Casas, (1979); Pons, (1984).

Jaciment	Castell	Ident. sitja: 3 B	
Municipi	Palamós		
Comarca	Baix Empordà		
IDENTIFICACIÓ SITJA			
Subsòl granític		Forma general Indeterminada	
Diàmetre boca	Planta desconeguda		
Diàmetre base	Parets desconegudes		
Diàmetre màxim	Fons desconegut	Capacitat	
Profunditat	Boca desconeguda	Volum	
SITUACIÓ		LOCALITZACIÓ	
Unitat geogràfica	Situació arqueològica	Poblat	Fora poblat
Litoral / Massís de Begur	Plaça, en direcció a la vessant d'accés a la Cobertera	En una àrea oberta a l'interior de l'entrada del poblat	
		Agrupada <input checked="" type="checkbox"/>	Dispersa <input type="checkbox"/>
REOMPLIMENT			
<u>Estratigrafia</u>	<u>Tipus</u>	<u>Quantitat</u>	<u>Material</u>
	Ceràmica <input type="checkbox"/>	<input type="text"/>	Desconegut
	Ferro <input type="checkbox"/>	<input type="text"/>	
	Fauna <input type="checkbox"/>	<input type="text"/>	
	Elem. Constructius <input type="checkbox"/>	<input type="text"/>	
	Bronze <input type="checkbox"/>	<input type="text"/>	
	Ossos humans <input type="checkbox"/>	<input type="text"/>	
	Mat. lític <input type="checkbox"/>	<input type="text"/>	
	Malacològics <input type="checkbox"/>	<input type="text"/>	
	Altres <input type="checkbox"/>	<input type="text"/>	
OBSERVACIONS		PRODUCCIÓ EMMAGATZEMADA	
		Funció	Reserva <input type="text"/>
		Durada	<input type="text"/>
Cronologia reompliment	Indeterminada <input type="text"/>	Cronologia fossa	Desconeguda <input type="text"/>
Bibliografia Martín, (1977,p. 239-247); Casas, (1979); Pons, (1984).			

Jaciment	Castell	Ident. sitja: 5
Municipi	Palamós	
Comarca	Baix Empordà	

IDENTIFICACIÓ SITJA		
Subsòl	granfític	Forma general
Diàmetre boca	Planta desconeguda	Indeterminada
Diàmetre base	Parets desconegudes	
Diàmetre màxim	Fons desconegut	Capacitat
Profunditat	Boca desconeguda	Volum

SITUACIÓ		LOCALITZACIÓ	
Unitat geogràfica	Situació arqueològica	Poblat	Fora poblat
Litoral / Massís de Begur	Plaça, en direcció a la vessant d'accés a la Cobertera	En una àrea oberta a l'interior de l'entrada del poblat.	
		Agrupada <input checked="" type="checkbox"/>	Dispersa <input type="checkbox"/>

<u>Estratigrafia</u>	REOMPLIMENT		<u>Material</u>
	<u>Tipus</u>	<u>Quantitat</u>	
	Ceràmica <input checked="" type="checkbox"/>	<input type="text"/>	Àtica, àmfora itàlica, ibèrica, àmfora greco-itàlica, pasta micàcia, àmfora ovoide tar-do-republicana, comuna ibèrica, campaniana C (forma 5), comuna ibèrica, ibèrica pintada, kalathos, campaniana B (forma 5/7), a mà Tegula
	Ferro <input type="checkbox"/>	<input type="text"/>	
	Fauna <input type="checkbox"/>	<input type="text"/>	
	Elem. Constructius <input checked="" type="checkbox"/>	<input type="text"/>	
	Bronze <input type="checkbox"/>	<input type="text"/>	
	Ossos humans <input type="checkbox"/>	<input type="text"/>	
	Mat. lític <input type="checkbox"/>	<input type="text"/>	
	Malacològics <input type="checkbox"/>	<input type="text"/>	
	Altres <input type="checkbox"/>	<input type="text"/>	

OBSERVACIONS	PRODUCCIÓ EMMAGATZEMADA
	Funció <input type="text" value="Reserva"/>
	Durada <input type="text"/>

Cronologia reompliment	<input type="text" value="50- 1 aC."/>	Cronologia fossa	<input type="text" value="Desconeguda"/>
------------------------	--	------------------	--

Bibliografia	Martín, (1977b,p. 239-247); Casas, (1979); Pons, (1984).
---------------------	--

Jaciment	Castell	Ident. sitja: 6
Municipi	Palamós	
Comarca	Baix Empordà	

IDENTIFICACIÓ SITJA		
Subsòl	granític	Forma general Indeterminada
Diàmetre boca	Planta desconeguda	Capacitat Volum
Diàmetre base	Parets desconegudes	
Diàmetre màxim	Fons desconegut	
Profunditat	Boca desconeguda	

SITUACIÓ		LOCALITZACIÓ	
Unitat geogràfica	Situació arqueològica	Poblat	Fora poblat
Litoral / Massís de Begur	Plaça de les sitges	En una àrea oberta a l'interior de l'entrada del poblat.	
		Agrupada <input checked="" type="checkbox"/>	Dispersa <input type="checkbox"/>

REOPLIMENT				
<u>Estratigrafia</u>	<u>Tipus</u>	<u>Quantitat</u>	<u>Material</u> Engalba blanca, a mà, comuna ibèrica, àmfora PE, Campaniana A i B, (for. 1 i 5-7), dressel 1B, Pascual 1. Imbrex Pondus, plom, os treballat	
	Ceràmica	<input checked="" type="checkbox"/>		<input type="text"/>
	Ferro	<input checked="" type="checkbox"/>		<input type="text"/>
	Fauna	<input checked="" type="checkbox"/>		<input type="text"/>
	Elem. Constructius	<input checked="" type="checkbox"/>		<input type="text"/>
	Bronze	<input checked="" type="checkbox"/>		<input type="text"/>
	Ossos humans	<input type="checkbox"/>		<input type="text"/>
	Mat. lític	<input type="checkbox"/>		<input type="text"/>
	Malacològics	<input checked="" type="checkbox"/>		<input type="text"/>
Altres	<input checked="" type="checkbox"/>	<input type="text"/>		

OBSERVACIONS	PRODUCCIÓ EMMAGATZEMADA
	Funció <input type="text" value="Reserva"/>
	Durada <input type="text"/>

Cronologia reompliment	<input type="text" value="50 aC.- 25 dC."/>	Cronologia fossa	<input type="text" value="Desconeguda"/>
------------------------	---	------------------	--

Bibliografia	Martín, (1977,p. 239-247); Casas, (1979); Pons, (1984).
---------------------	---

Jaciment	Castell	Ident. sitja: 7
Municipi	Palamós	
Comarca	Baix Empordà	

IDENTIFICACIÓ SITJA		
Subsòl	granític	Forma general
Diàmetre boca	1,60	Indeterminada
Diàmetre base		
Diàmetre màxim	1,60	Capacitat
Profunditat	0,83	Volum
Planta	desconeguda	
Parets	concaves	
Fons	concau	
Boca	desconeguda	

SITUACIÓ		LOCALITZACIÓ	
Unitat geogràfica	Situació arqueològica	Poblat	Fora poblat
Litoral / Massís de Begur	Dins la cabana núm. 3	En una àrea oberta a l'interior de l'entrada del poblat.	
		Agrupada <input checked="" type="checkbox"/>	Dispersa <input type="checkbox"/>

REOPLIMENT				
Estratigrafia	Tipus	Quantitat	Material	
	Ceràmica	<input type="checkbox"/>		<input type="checkbox"/>
	Ferro	<input type="checkbox"/>		<input type="checkbox"/>
	Fauna	<input type="checkbox"/>		<input type="checkbox"/>
	Elem. Constructius	<input type="checkbox"/>		<input type="checkbox"/>
	Bronze	<input type="checkbox"/>		<input type="checkbox"/>
	Ossos humans	<input type="checkbox"/>		<input type="checkbox"/>
	Mat. lític	<input type="checkbox"/>		<input type="checkbox"/>
	Malacològics	<input type="checkbox"/>		<input type="checkbox"/>
Altres	<input type="checkbox"/>	<input type="checkbox"/>	Desconegut	

OBSERVACIONS	PRODUCCIÓ EMMAGATZEMADA
	Funció <input type="text" value="Reserva"/>
	Durada <input type="text"/>

Cronologia reompliment	<input type="text" value="Indeterminada"/>	Cronologia fossa	<input type="text" value="Desconeguda"/>
------------------------	--	------------------	--

Bibliografia	Martín, (1977,p. 239-247); Casas, (1979); Pons, (1984).
--------------	---

Jaciment	Castell	Ident. sitja: 8
Municipi	Palamós	
Comarca	Baix Empordà	

IDENTIFICACIÓ SITJA

Subsòl	granític	Forma general	Indeterminada
Diàmetre boca	Planta	desconeguda	
Diàmetre base	Parets	desconegudes	
Diàmetre màxim	Fons	desconegut	Capacitat
Profunditat	Boca	desconeguda	Volum

SITUACIÓ

LOCALITZACIÓ

Unitat geogràfica	Situació arqueològica	Poblat	Fora poblat
Litoral / Massís de Begur	Plaça de les sitges	En una àrea oberta a l'interior de l'entrada del poblat.	
		Agrupada <input checked="" type="checkbox"/>	Dispersa <input type="checkbox"/>

REOMPLIMENT

<u>Estratigrafia</u> Pedra	<u>Tipus</u>	<u>Quantitat</u>	<u>Material</u> Ibèrica pintada, vernís negre indeterminat, engalba blanca, a mà, grisa emporitana, llàntia, campaniana A, 31,26-27 i 36, àmfora ibèrica, àtica, àmfora 2/4
	Ceràmica	<input checked="" type="checkbox"/>	<input type="text"/>
	Ferro	<input type="checkbox"/>	<input type="text"/>
	Fauna	<input type="checkbox"/>	<input type="text"/>
	Elem. Constructius	<input type="checkbox"/>	<input type="text"/>
	Bronze	<input type="checkbox"/>	<input type="text"/>
	Ossos humans	<input type="checkbox"/>	<input type="text"/>
	Mat. lític	<input type="checkbox"/>	<input type="text"/>
	Malacològics	<input type="checkbox"/>	<input type="text"/>
	Altres	<input type="checkbox"/>	<input type="text"/>

OBSERVACIONS

PRODUCCIÓ EMMAGATZEMADA

Funció

Durada

Cronologia reompliment

Cronologia fossa

Bibliografia Martín, (1977b,p. 239-247); Casas, (1979); Pons, (1984).

Jaciment	Castell	Ident. sitja: 9
Municipi	Palamós	
Comarca	Baix Empordà	

IDENTIFICACIÓ SITJA		
Subsòl granític		Forma general Indeterminada
Diàmetre boca	Planta desconeguda	Capacitat Volum
Diàmetre base	Parets desconegudes	
Diàmetre màxim	Fons desconegut	
Profunditat	Boca desconeguda	

SITUACIÓ		LOCALITZACIÓ	
Unitat geogràfica	Situació arqueològica	Poblat	Fora poblat
Litoral / Massís de Begur	Plaça de les sitges	En una àrea oberta a l'interior de l'entrada del poblat.	
		Agrupada <input checked="" type="checkbox"/>	Dispersa <input type="checkbox"/>

REOMPLIMENT				
<u>Estratigrafia</u>	<u>Tipus</u>	<u>Quantitat</u>	<u>Material</u> Campaniana A (for. 28), ibèrica pintada, grisa emporitana, a mà, àmfora ibèrica Fíbula de bronze. Claus de ferro	
	Ceràmica	<input checked="" type="checkbox"/>		<input type="text"/>
	Ferro	<input checked="" type="checkbox"/>		<input type="text"/>
	Fauna	<input type="checkbox"/>		<input type="text"/>
	Elem. Constructius	<input type="checkbox"/>		<input type="text"/>
	Bronze	<input checked="" type="checkbox"/>		<input type="text"/>
	Ossos humans	<input type="checkbox"/>		<input type="text"/>
	Mat. lític	<input type="checkbox"/>		<input type="text"/>
	Malacològics	<input type="checkbox"/>		<input type="text"/>
	Altres	<input type="checkbox"/>		<input type="text"/>

OBSERVACIONS	PRODUCCIÓ EMMAGATZEMADA
	Funció <input type="text" value="Reserva"/> Durada <input type="text"/>

Cronologia reompliment <input type="text" value="200-100 aC."/>	Cronologia fossa <input type="text" value="Desconeguda"/>
---	---

Bibliografia	Martin, (1977,p. 239-247); Casas, (1979); Pons, (1984).
---------------------	---

Jaciment	Castell	Ident. sitja: 10A
Municipi	Palamós	
Comarca	Baix Empordà	

IDENTIFICACIÓ SITJA		
Subsòl	granític	Forma general Indeterminada
Diàmetre boca	Planta desconeguda	Capacitat Volum
Diàmetre base	Parets desconegudes	
Diàmetre màxim	Fons desconeguda	
Profunditat	Boca desconeguda	

SITUACIÓ		LOCALITZACIÓ	
Unitat geogràfica	Situació arqueològica	Poblat	Fora poblat
Litoral / Massís de Begur	Sota el mur que tanca la cabana n.º 2 per davant	En una àrea oberta a l'interior de l'entrada del poblat.	
		Agrupada <input checked="" type="checkbox"/>	Dispersa <input type="checkbox"/>

REOMPLIMENT				
<u>Estratigrafia</u>	Tipus	Quantitat	<u>Material</u> A mà, vernís negre indeterminat, dolium	
	Ceràmica	<input checked="" type="checkbox"/>		<input type="text"/>
	Ferro	<input type="checkbox"/>		<input type="text"/>
	Fauna	<input type="checkbox"/>		<input type="text"/>
	Elem. Constructius	<input type="checkbox"/>		<input type="text"/>
	Bronze	<input type="checkbox"/>		<input type="text"/>
	Ossos humans	<input type="checkbox"/>		<input type="text"/>
	Mat. lític	<input type="checkbox"/>		<input type="text"/>
	Malacològics	<input type="checkbox"/>		<input type="text"/>
Altres	<input type="checkbox"/>	<input type="text"/>		

OBSERVACIONS	PRODUCCIÓ EMMAGATZEMADA
	Funció <input type="text" value="Reserva"/> Durada <input type="text"/>

Cronologia reompliment	<input type="text" value="Indeterminada"/>	Cronologia fossa	<input type="text" value="Desconeguda"/>
------------------------	--	------------------	--

Bibliografia Martin, (1977,p. 239-247); Casas, (1979); Pons, (1984).

Jaciment	Castell	Ident. sitja: 10B
Municipi	Palamós	
Comarca	Baix Empordà	

IDENTIFICACIÓ SITJA		
Subsòl	granfític	Forma general
Diàmetre boca	Planta	Indeterminada
Diàmetre base	Parets	desconegudes
Diàmetre màxim	Fons	desconegut
Profunditat	Boca	desconeguda
		Capacitat
		Volum

SITUACIÓ		LOCALITZACIÓ	
Unitat geogràfica	Situació arqueològica	Poblat	Fora poblat
Litoral / Massís de Begur	Sota el mur que tanca la cabana núm. 2 per davant	En una àrea oberta a l'interior de l'entrada del poblat.	
		Agrupada <input checked="" type="checkbox"/>	Dispersa <input type="checkbox"/>

<u>Estratigrafia</u>	REOMPLIMENT		<u>Material</u> Ceràmica a mà, àtica, comuna ibèrica, jònia, kalathos, ungüentari, campaniana A i B(for.4), ibèrica pintada. Fusaiola
	<u>Tipus</u>	<u>Quantitat</u>	
	Ceràmica <input checked="" type="checkbox"/>	<input type="text"/>	
	Ferro <input type="checkbox"/>	<input type="text"/>	
	Fauna <input checked="" type="checkbox"/>	<input type="text"/>	
	Elem. Constructius <input type="checkbox"/>	<input type="text"/>	
	Bronze <input type="checkbox"/>	<input type="text"/>	
	Ossos humans <input type="checkbox"/>	<input type="text"/>	
	Mat. lític <input type="checkbox"/>	<input type="text"/>	
Malacològics <input checked="" type="checkbox"/>	<input type="text"/>		
Altres <input checked="" type="checkbox"/>	<input type="text"/>		

OBSERVACIONS	PRODUCCIÓ EMMAGATZEMADA
	Funció <input type="text" value="Reserva"/>
	Durada <input type="text"/>

Cronologia reompliment	<input type="text" value="125-75 aC."/>	Cronologia fossa	<input type="text" value="Desconeguda"/>
------------------------	---	------------------	--

Bibliografia	Martín, (1977b,p. 239-247); Casas, (1979); Pons, (1984).
---------------------	--

Jaciment	Castell	Ident. sitja: 10C
Municipi	Palamós	
Comarca	Baix Empordà	

IDENTIFICACIÓ SITJA		
Subsòl	granític	Forma general
Diàmetre boca	Planta desconeguda	Indeterminada
Diàmetre base	Parets desconegudes	
Diàmetre màxim	Fons desconegut	Capacitat
Profunditat	Boca desconeguda	Volum

SITUACIÓ		LOCALITZACIÓ	
Unitat geogràfica	Situació arqueològica	Poblat	Fora poblat
Litoral / Massís de Begur	Sota el mur que tanca la cabana núm. 2 per davant	En una àrea oberta a l'interior de l'entrada del poblat.	
		Agrupada <input checked="" type="checkbox"/>	Dispersa <input type="checkbox"/>

<u>Estratigrafia</u>	REOPLIMENT		<u>Material</u> Desconegut	
	Tipus	Quantitat		
	Ceràmica	<input type="checkbox"/>		<input type="checkbox"/>
	Ferro	<input type="checkbox"/>		<input type="checkbox"/>
	Fauna	<input type="checkbox"/>		<input type="checkbox"/>
	Elem. Constructius	<input type="checkbox"/>		<input type="checkbox"/>
	Bronze	<input type="checkbox"/>		<input type="checkbox"/>
	Ossos humans	<input type="checkbox"/>		<input type="checkbox"/>
	Mat. lític	<input type="checkbox"/>		<input type="checkbox"/>
Malacològics	<input type="checkbox"/>	<input type="checkbox"/>		
Altres	<input type="checkbox"/>	<input type="checkbox"/>		

OBSERVACIONS	PRODUCCIÓ EMMAGATZEMADA
	Funció <input type="text" value="Reserva"/>
	Durada <input type="text"/>

Cronologia reopliment	<input type="text" value="Indeterminada"/>	Cronologia fossa	<input type="text" value="Desconeguda"/>
-----------------------	--	------------------	--

Bibliografia	Martin, (1977,p. 239-247); Casas, (1979); Pons, (1984).
---------------------	---

Jaciment	Castell	Ident. sitja: 13
Municipi	Palamós	
Comarca	Baix Empordà	

IDENTIFICACIÓ SITJA

Subsòl granític

Diàmetre boca Planta desconeguda

Diàmetre base Pareds desconegudes

Diàmetre màxim Fons desconegut

Profunditat Boca desconeguda

Forma general
Indeterminada

Capacitat
Volum

SITUACIÓ		LOCALITZACIÓ	
Unitat geogràfica	Situació arqueològica	Poblat	Fora poblat
Litoral / Massís de Begur	Plaça de les sitges	En una àrea oberta a l'interior de l'entrada del poblat.	
		Agrupada <input checked="" type="checkbox"/>	Dispersa <input type="checkbox"/>

REOMPLIMENT		
Estratigrafia	Tipus	Quantitat
	Ceràmica	<input type="checkbox"/>
	Ferro	<input type="checkbox"/>
	Fauna	<input type="checkbox"/>
	Elem. Constructius	<input type="checkbox"/>
	Bronze	<input type="checkbox"/>
	Ossos humans	<input type="checkbox"/>
	Mat. lític	<input type="checkbox"/>
	Malacològics	<input type="checkbox"/>
	Altres	<input type="checkbox"/>

Material
Desconegut

OBSERVACIONS	PRODUCCIÓ EMMAGATZEMADA
	Funció <input type="text" value="Reserva"/>
	Durada <input type="text"/>

Cronologia reompliment <input type="text" value="Indeterminada"/>	Cronologia fossa <input type="text" value="Desconeguda"/>
---	---

Bibliografia Martín, (1977,p. 239-247); Casas, (1979); Pons, (1984).

Jaciment	Castell I	Ident. sitja: 14		
Municipi	Palamós			
Comarca	Baix Empordà			
IDENTIFICACIÓ SITJA				
Subsòl granític		Forma general Indeterminada		
Diàmetre boca	Planta desconeguda	Capacitat Volum		
Diàmetre base	Parets desconegudes			
Diàmetre màxim	Fons desconegut			
Profunditat	Boca desconeguda			
SITUACIÓ		LOCALITZACIÓ		
Unitat geogràfica	Situació arqueològica	Poblat	Fora poblat	
Litoral / Massís de Begur	Vessant de la Cobertora	En una àrea oberta a l'interior de l'entrada del poblat.		
		Agrupada <input checked="" type="checkbox"/>	Dispersa <input type="checkbox"/>	
REOMPLIMENT				
Estratigrafia	Tipus	Quantitat	Material Ceràmica a mà, àmfora iberica, kalathos, ceràmica engalbada, àmfora greco-itàlica, campaniana A, àtica, vernís negre indeterminat, àmfora PE (15), comuna iberica, grisa de la costa catalana Tovot, revestiments Plata Fusaoila	
	Ceràmica	<input checked="" type="checkbox"/>		<input type="text"/>
	Ferro	<input checked="" type="checkbox"/>		<input type="text"/>
	Fauna	<input checked="" type="checkbox"/>		<input type="text"/>
	Elem. Constructius	<input checked="" type="checkbox"/>		<input type="text"/>
	Bronze	<input type="checkbox"/>		<input type="text"/>
	Ossos humans	<input type="checkbox"/>		<input type="text"/>
	Mat. lític	<input checked="" type="checkbox"/>		<input type="text"/>
	Malacològics	<input type="checkbox"/>		<input type="text"/>
Altres	<input checked="" type="checkbox"/>	<input type="text"/>		
OBSERVACIONS		PRODUCCIÓ EMMAGATZEMADA		
		Funció	<input type="text" value="Reserva"/>	
		Durada	<input type="text"/>	
Cronologia reompliment	<input type="text" value="200-150 aC."/>	Cronologia fossa	<input type="text" value="Desconeguda"/>	
Bibliografia Martin, (1977,p. 239-247); Casas, (1979); Pons, (1984).				

Jaciment	Castell	Ident. sitja: 15
Municipi	Palamós	
Comarca	Baix Empordà	

IDENTIFICACIÓ SITJA		
Subsòl	granític	Forma general
Diàmetre boca	Planta desconeguda	Indeterminada
Diàmetre base	Parets desconegudes	
Diàmetre màxim	Fons desconegut	Capacitat
Profunditat	Boca desconeguda	Volum

SITUACIÓ		LOCALITZACIÓ	
Unitat geogràfica	Situació arqueològica	Poblat	Fora poblat
Litoral / Massís de Begur	Sota el mur d'ametralladores	En una àrea oberta a l'interior de l'entrada del poblat.	
		Agrupada <input checked="" type="checkbox"/>	Dispersa <input type="checkbox"/>

REOMPLIMENT				
<u>Estratigrafia</u>	<u>Tipus</u>	<u>Quantitat</u>	<u>Material</u> Atica, ibèrica pintada, grisa de la costa catalana, àmfora grega oriental, àmfora greco-itàlica, àmfora cartaginesa, àmfora ibèrica, comuna ibèrica, a mà. àmfora Tarraconense Dr1, Dressel 2/4 Tovot Pondus, fusaiola	
	Ceràmica	<input checked="" type="checkbox"/>		<input type="text"/>
	Ferro	<input type="checkbox"/>		<input type="text"/>
	Fauna	<input checked="" type="checkbox"/>		<input type="text"/>
	Elem. Constructius	<input type="checkbox"/>		<input type="text"/>
	Bronze	<input type="checkbox"/>		<input type="text"/>
	Ossos humans	<input type="checkbox"/>		<input type="text"/>
	Mat. lític	<input type="checkbox"/>		<input type="text"/>
	Malacològics	<input type="checkbox"/>		<input type="text"/>
	Altres	<input checked="" type="checkbox"/>	<input type="text"/>	

OBSERVACIONS	PRODUCCIÓ EMMAGATZEMADA
	Funció <input type="text" value="Reserva"/>
	Durada <input type="text"/>

Cronologia reompliment	<input type="text" value="25 aC.- 25 dC."/>	Cronologia fossa	<input type="text" value="Desconeguda"/>
------------------------	---	------------------	--

Bibliografia	Martín, (1977,p. 239-247); Casas, (1979); Pons, (1984).
---------------------	---

Jaciment	Castell	Ident. sitja: 16
Municipi	Palamós	
Comarca	Baix Empordà	

IDENTIFICACIÓ SITJA		
Subsòl	granític	Forma general Indeterminada
Diàmetre boca	Planta desconeguda	Capacitat Volum
Diàmetre base	Parets desconegudes	
Diàmetre màxim	Fons desconegut	
Profunditat	Boca desconeguda	

SITUACIÓ		LOCALITZACIÓ	
Unitat geogràfica	Situació arqueològica	Poblat	Fora poblat
Litoral / Massís de Begur	Plaça de les sitges	En una àrea oberta a l'interior de l'entrada del poblat.	
		Agrupada <input checked="" type="checkbox"/>	Dispersa <input type="checkbox"/>

REOMPLIMENT				
<u>Estratigrafia</u>	<u>Tipus</u>	<u>Quantitat</u>	<u>Material</u> T.S. Itàlica (forma 5), a mà Pondus	
	Ceràmica	<input checked="" type="checkbox"/>		<input type="text"/>
	Ferro	<input checked="" type="checkbox"/>		<input type="text"/>
	Fauna	<input type="checkbox"/>		<input type="text"/>
	Elem. Constructius	<input type="checkbox"/>		<input type="text"/>
	Bronze	<input type="checkbox"/>		<input type="text"/>
	Ossos humans	<input type="checkbox"/>		<input type="text"/>
	Mat. lític	<input type="checkbox"/>		<input type="text"/>
	Malacològics	<input type="checkbox"/>		<input type="text"/>
	Altres	<input checked="" type="checkbox"/>	<input type="text"/>	

OBSERVACIONS Excavada la meitat	PRODUCCIÓ EMMAGATZEMADA Funció <input type="text" value="Reserva"/> Durada <input type="text"/>
---	--

Cronologia reompliment <input type="text" value="20-10 aC."/>	Cronologia fossa <input type="text" value="Desconeguda"/>
---	---

Bibliografia	Martin, (1977,p. 239-247); Casas, (1979); Pons, (1984).
---------------------	---

Jaciment	Castell	Ident. sitja: 17
Municipi	Palamós	
Comarca	Baix Empordà	

IDENTIFICACIÓ SITJA

Subsòl granític

Diàmetre boca Planta desconeguda

Diàmetre base Pareds desconegudes

Diàmetre màxim Fons desconegut

Profunditat Boca desconeguda

Forma general
Indeterminada

Capacitat
Volum

SITUACIÓ		LOCALITZACIÓ	
Unitat geogràfica	Situació arqueològica	Poblat	Fora poblat
Litoral / Massís de Begur	Plaça de les sitges	En una àrea oberta a l'interior de l'entrada del poblat.	
		Agrupada <input checked="" type="checkbox"/>	Dispersa <input type="checkbox"/>

REOMPLIMENT

Estratigrafia	Tipus	Quantitat	Material
	Ceràmica <input type="checkbox"/>	<input type="text"/>	Desconegut
	Ferro <input type="checkbox"/>	<input type="text"/>	
	Fauna <input type="checkbox"/>	<input type="text"/>	
	Elem. Constructius <input type="checkbox"/>	<input type="text"/>	
	Bronze <input type="checkbox"/>	<input type="text"/>	
	Ossos humans <input type="checkbox"/>	<input type="text"/>	
	Mat. lític <input type="checkbox"/>	<input type="text"/>	
	Malacològics <input type="checkbox"/>	<input type="text"/>	
	Altres <input type="checkbox"/>	<input type="text"/>	

OBSERVACIONS	PRODUCCIÓ EMMAGATZEMADA
	Funció <input type="text" value="Reserva"/> Durada <input type="text"/>

Cronologia reompliment <input type="text" value="Indeterminada"/>	Cronologia fossa <input type="text" value="Desconeguda"/>
---	---

Bibliografia Martin, (1977,p. 239-247); Casas, (1979); Pons, (1984).

Jaciment	Castell	Ident. sitja: 18
Municipi	Palamós	
Comarca	Baix Empordà	

IDENTIFICACIÓ SITJA

Subsòl granític

Diàmetre boca Planta desconeguda

Diàmetre base Parets desconegudes

Diàmetre màxim 0,93 Fons desconegut

Profunditat Boca desconeguda

Forma general
Indeterminada

Capacitat
Volum

SITUACIÓ		LOCALITZACIÓ	
Unitat geogràfica	Situació arqueològica	Poblat	Fora poblat
Litoral / Massís de Begur	Plaça de les sitges	En una àrea oberta a l'interior de l'entrada del poblat.	
		Agrupada <input checked="" type="checkbox"/>	Dispersa <input type="checkbox"/>

REOMPLIMENT

Estratigrafia	Tipus	Quantitat	Material
	Ceràmica	<input checked="" type="checkbox"/>	Comuna ibèrica
	Ferro	<input type="checkbox"/>	
	Fauna	<input type="checkbox"/>	
	Elem. Constructius	<input type="checkbox"/>	
	Bronze	<input type="checkbox"/>	
	Ossos humans	<input type="checkbox"/>	
	Mat. lític	<input type="checkbox"/>	
	Malacològics	<input type="checkbox"/>	
	Altres	<input type="checkbox"/>	

OBSERVACIONS	PRODUCCIÓ EMMAGATZEMADA
	Funció <input type="text" value="Reserva"/>
	Durada <input type="text"/>

Cronologia reompliment <input type="text" value="Indeterminada"/>	Cronologia fossa <input type="text" value="Desconeguda"/>
---	---

Bibliografia Martín, (1977,p. 239-247); Casas, (1979); Pons, (1984).

Jaciment	Castell	Ident. sitja: 19
Municipi	Palamós	
Comarca	Baix Empordà	

IDENTIFICACIÓ SITJA		
Subsòl	granític	Forma general Indeterminada
Diàmetre boca	Planta desconeguda	Capacitat Volum
Diàmetre base	Parets desconegudes	
Diàmetre màxim	Fons desconegut	
Profunditat	Boca desconeguda	

SITUACIÓ		LOCALITZACIÓ	
Unitat geogràfica	Situació arqueològica	Poblat	Fora poblat
Litoral / Massís de Begur	Plaça de les sitges	En una àrea oberta a l'interior de l'entrada del poblat.	
		Agrupada <input checked="" type="checkbox"/>	Dispersa <input type="checkbox"/>

<u>Estratigrafia</u>	REOMPLIMENT		<u>Material</u> Grisa emporitana, ceràmica a mà, campaniana A, comuna ibèrica, parets fines Pondus
	<u>Tipus</u>	<u>Quantitat</u>	
	Ceràmica <input checked="" type="checkbox"/>	<input type="text"/>	
	Ferro <input type="checkbox"/>	<input type="text"/>	
	Fauna <input type="checkbox"/>	<input type="text"/>	
	Elem. Constructius <input type="checkbox"/>	<input type="text"/>	
	Bronze <input type="checkbox"/>	<input type="text"/>	
	Ossos humans <input type="checkbox"/>	<input type="text"/>	
	Mat. lític <input type="checkbox"/>	<input type="text"/>	
Malacològics <input type="checkbox"/>	<input type="text"/>		
Altres <input checked="" type="checkbox"/>	<input type="text"/>		

OBSERVACIONS	PRODUCCIÓ EMMAGATZEMADA
	Funció <input type="text" value="Reserva"/> Durada <input type="text"/>

Cronologia reompliment <input type="text" value="50 aC. 25 dC."/>	Cronologia fossa <input type="text" value="Desconeguda"/>
---	---

Bibliografia Martín, (1977,p. 239-247); Casas, (1979); Pons, (1984).

Jaciment	Castell	Ident. sitja: 21
Municipi	Palamós	
Comarca	Baix Empordà	

IDENTIFICACIÓ SITJA		
Subsòl	granític	Forma general Indeterminada
Diàmetre boca	Planta desconeguda	Capacitat Volum
Diàmetre base	Parets desconegudes	
Diàmetre màxim	Fons desconegut	
Profunditat	Boca desconeguda	

SITUACIÓ		LOCALITZACIÓ	
Unitat geogràfica	Situació arqueològica	Poblat	Fora poblat
Litoral / Massís de Begur	Plaça de les sitges	En una àrea oberta a l'interior de l'entrada del poblat.	
		Agrupada <input checked="" type="checkbox"/>	Dispersa <input type="checkbox"/>

REOPLIMENT				
<u>Estratigrafia</u>	Tipus	Quantitat	<u>Material</u> Desconegut	
	Ceràmica	<input type="checkbox"/>		<input type="checkbox"/>
	Ferro	<input type="checkbox"/>		<input type="checkbox"/>
	Fauna	<input type="checkbox"/>		<input type="checkbox"/>
	Elem. Constructius	<input type="checkbox"/>		<input type="checkbox"/>
	Bronze	<input type="checkbox"/>		<input type="checkbox"/>
	Ossos humans	<input type="checkbox"/>		<input type="checkbox"/>
	Mat. lític	<input type="checkbox"/>		<input type="checkbox"/>
	Malacològics	<input type="checkbox"/>		<input type="checkbox"/>
Altres	<input type="checkbox"/>	<input type="checkbox"/>		

OBSERVACIONS	PRODUCCIÓ EMMAGATZEMADA
	Funció <input type="text" value="Reserva"/>
	Durada <input type="text"/>

Cronologia reompliment	<input type="text" value="Indeterminada"/>	Cronologia fossa	<input type="text" value="Desconeguda"/>
------------------------	--	------------------	--

Bibliografia Martín, (1977,p. 239-247); Casas, (1979); Pons, (1984).

Jaciment	Castell	Ident. sitja: 22
Municipi	Palamós	
Comarca	Baix Empordà	

IDENTIFICACIÓ SITJA		
Subsòl	granític	Forma general
Diàmetre boca	Planta desconeguda	Indeterminada
Diàmetre base	Parets desconegudes	
Diàmetre màxim	Fons desconegut	Capacitat
Profunditat	Boca desconeguda	Volum

SITUACIÓ		LOCALITZACIÓ	
Unitat geogràfica	Situació arqueològica	Poblat	Fora poblat
Litoral / Massís de Begur	Dins d'una de les cabanes de ponent	En una àrea oberta a l'interior de l'entrada del poblat.	
		Agrupada <input checked="" type="checkbox"/>	Dispersa <input type="checkbox"/>

REOMPLIMENT				
Estratigrafia	Tipus	Quantitat	Material	
	Ceràmica	<input type="checkbox"/>		<input type="checkbox"/>
	Ferro	<input type="checkbox"/>		<input type="checkbox"/>
	Fauna	<input type="checkbox"/>		<input type="checkbox"/>
	Elem. Constructius	<input type="checkbox"/>		<input type="checkbox"/>
	Bronze	<input type="checkbox"/>		<input type="checkbox"/>
	Ossos humans	<input type="checkbox"/>		<input type="checkbox"/>
	Mat. lític	<input type="checkbox"/>		<input type="checkbox"/>
	Malacològics	<input type="checkbox"/>		<input type="checkbox"/>
Altres	<input type="checkbox"/>	<input type="checkbox"/>	Desconegut	

OBSERVACIONS	PRODUCCIÓ EMMAGATZEMADA
	Funció <input type="text" value="Reserva"/>
	Durada <input type="text"/>

Cronologia reompliment	<input type="text" value="Indeterminada"/>	Cronologia fossa	<input type="text" value="Desconeguda"/>
------------------------	--	------------------	--

Bibliografia	Martín, (1977,p. 239-247); Casas, (1979); Pons, (1984).
--------------	---

Jaciment	Castell	Ident. sitja: 23
Municipi	Palamós	
Comarca	Baix Empordà	

IDENTIFICACIÓ SITJA		
Subsòl	granític	Forma general Indeterminada
Diàmetre boca	Planta desconeguda	Capacitat Volum
Diàmetre base	Parets desconegudes	
Diàmetre màxim	Fons desconegut	
Profunditat	Boca desconeguda	

SITUACIÓ		LOCALITZACIÓ	
Unitat geogràfica	Situació arqueològica	Poblat	Fora poblat
Litoral / Massís de Begur	Dins d'una de les cabanes de ponent	En una àrea oberta a l'interior de l'entrada del poblat.	
		Agrupada <input checked="" type="checkbox"/>	Dispersa <input type="checkbox"/>

REOMPLIMENT				
<u>Estratigrafia</u>	<u>Tipus</u>	<u>Quantitat</u>	<u>Material</u> Desconegut	
	Ceràmica	<input type="checkbox"/>		<input type="text"/>
	Ferro	<input type="checkbox"/>		<input type="text"/>
	Fauna	<input type="checkbox"/>		<input type="text"/>
	Elem. Constructius	<input type="checkbox"/>		<input type="text"/>
	Bronze	<input type="checkbox"/>		<input type="text"/>
	Ossos humans	<input type="checkbox"/>		<input type="text"/>
	Mat. lític	<input type="checkbox"/>		<input type="text"/>
	Malacològics	<input type="checkbox"/>		<input type="text"/>
Altres	<input type="checkbox"/>	<input type="text"/>		

OBSERVACIONS	PRODUCCIÓ EMMAGATZEMADA
	Funció <input type="text" value="Reserva"/> Durada <input type="text"/>

Cronologia reompliment	<input type="text" value="Indeterminada"/>	Cronologia fossa	<input type="text" value="Desconeguda"/>
------------------------	--	------------------	--

Bibliografia Martin, (1977,p. 239-247); Casas, (1979); Pons, (1984).

Jaciment	Castell	Ident. sitja: 24
Municipi	Palamós	
Comarca	Baix Empordà	

IDENTIFICACIÓ SITJA		
Subsòl	granític	Forma general
Diàmetre boca	Planta desconeguda	Indeterminada
Diàmetre base	Parets desconegudes	
Diàmetre màxim	Fons desconegut	Capacitat
Profunditat	Boca desconeguda	Volum

SITUACIÓ		LOCALITZACIÓ	
Unitat geogràfica	Situació arqueològica	Poblat	Fora poblat
Litoral / Massís de Begur	Dins d'una de les cabanes de porient	En una àrea oberta a l'interior de l'entrada del poblat.	
		Agrupada <input checked="" type="checkbox"/>	Dispersa <input type="checkbox"/>

<u>Estratigrafia</u>	REOMPLIMENT		<u>Material</u> Àtica, kalathos, ibèrica pintada. Ceràmica engalbada, acanalada, i cordons impresos.
	<u>Tipus</u>	<u>Quantitat</u>	
	Ceràmica <input checked="" type="checkbox"/>	<input type="checkbox"/>	
	Ferro <input type="checkbox"/>	<input type="checkbox"/>	
	Fauna <input checked="" type="checkbox"/>	<input type="checkbox"/>	
	Elem. Constructius <input type="checkbox"/>	<input type="checkbox"/>	
	Bronze <input type="checkbox"/>	<input type="checkbox"/>	
	Ossos humans <input type="checkbox"/>	<input type="checkbox"/>	
	Mat. lític <input type="checkbox"/>	<input type="checkbox"/>	
Malacològics <input checked="" type="checkbox"/>	<input type="checkbox"/>		
Altres <input type="checkbox"/>	<input type="checkbox"/>		

OBSERVACIONS	PRODUCCIÓ EMMAGATZEMADA
	Funció <input type="text" value="Reserva"/>
	Durada <input type="text"/>

Cronologia reompliment	<input type="text" value="125-75 aC."/>	Cronologia fossa	<input type="text" value="Desconeguda"/>
------------------------	---	------------------	--

Bibliografia	Martin, (1977,p. 239-247); Casas, (1979); Pons, (1984).
--------------	---

Jaciment	Castell	Ident. sitja: 25
Municipi	Palamós	
Comarca	Baix Empordà	

IDENTIFICACIÓ SITJA		
Subsòl	granític	Forma general
Diàmetre boca	Planta desconeguda	Indeterminada
Diàmetre base	Parets desconegudes	
Diàmetre màxim	Fons desconegut	Capacitat
Profunditat	Boca desconeguda	Volum

SITUACIÓ		LOCALITZACIÓ	
Unitat geogràfica	Situació arqueològica	Poblat	Fora poblat
Litoral / Massís de Begur	Dins d'una de les cabanes de ponent	En una àrea oberta a l'interior de l'entrada del poblat.	
		Agrupada <input checked="" type="checkbox"/>	Dispersa <input type="checkbox"/>

REOPLIMENT				
<u>Estratigrafia</u>	<u>Tipus</u>	<u>Quantitat</u>	<u>Material</u> Vernis negre indeterminat, grisa emporitana, ibèrica pintada.	
	Ceràmica	<input checked="" type="checkbox"/>		<input type="text"/>
	Ferro	<input type="checkbox"/>		<input type="text"/>
	Fauna	<input type="checkbox"/>		<input type="text"/>
	Elem. Constructius	<input type="checkbox"/>		<input type="text"/>
	Bronze	<input type="checkbox"/>		<input type="text"/>
	Ossos humans	<input type="checkbox"/>		<input type="text"/>
	Mat. lític	<input type="checkbox"/>		<input type="text"/>
	Malacològics	<input type="checkbox"/>		<input type="text"/>
Altres	<input type="checkbox"/>	<input type="text"/>		

OBSERVACIONS	PRODUCCIÓ EMMAGATZEMADA
	Funció <input type="text" value="Reserva"/> Durada <input type="text"/>

Cronologia reopliment	<input type="text" value="Indeterminada"/>	Cronologia fossa	<input type="text" value="Desconeguda"/>
-----------------------	--	------------------	--

Bibliografia	Martin, (1977,p. 239-247); Casas, (1979); Pons, (1984).
---------------------	---

Jaciment	Castell	Ident. sitja: 26
Municipi	Palamós	
Comarca	Baix Empordà	

IDENTIFICACIÓ SITJA		
Subsòl	granític	Forma general
Diàmetre boca	Planta	desconeguda
Diàmetre base	Parets	desconegudes
Diàmetre màxim	Fons	desconegut
Profunditat	1,50	Boca
		desconeguda
		Capacitat
		Volum

SITUACIÓ		LOCALITZACIÓ	
Unitat geogràfica	Situació arqueològica	Poblat	Fora poblat
Litoral / Massís de Begur	Dins la cabana núm. 3	En una àrea oberta a l'interior de l'entrada del poblat.	
		Agrupada <input checked="" type="checkbox"/>	Dispersa <input type="checkbox"/>

Estratigrafia Molta pedra	REOMPLIMENT		Material Ceràmica a mà, àtica, àmfora PE, àmfora ibèrica, ibèrica pintada, ceràmica medieval, àmfora indeterminada, comuna ibèrica, camp B 5-7, grisa de la costa catalana, camp A, àmfora greco-itàlica, engalba blanca, àmfora indeterminada, Dressel 1, llàntia augustal. Porc senglar, cavall
	Tipus	Quantitat	
	Ceràmica	<input checked="" type="checkbox"/> <input type="checkbox"/>	
	Ferro	<input checked="" type="checkbox"/> <input type="checkbox"/>	
	Fauna	<input checked="" type="checkbox"/> <input type="checkbox"/>	
	Elem. Constructius	<input type="checkbox"/> <input type="checkbox"/>	
	Bronze	<input type="checkbox"/> <input type="checkbox"/>	
	Ossos humans	<input type="checkbox"/> <input type="checkbox"/>	
	Mat. lític	<input type="checkbox"/> <input type="checkbox"/>	
	Malacològics	<input type="checkbox"/> <input type="checkbox"/>	
Altres	<input type="checkbox"/> <input type="checkbox"/>		

OBSERVACIONS	PRODUCCIÓ EMMAGATZEMADA
	Funció <input type="text" value="Reserva"/>
	Durada <input type="text"/>

Cronologia reompliment	<input type="text" value="25 aC.- 25 dC."/>	Cronologia fossa	<input type="text" value="Desconeguda"/>
------------------------	---	------------------	--

Bibliografia	Martín, (1977b,p. 239-247); Casas, (1979); Pons, (1984).
---------------------	--

Jaciment	Castell	Ident. sitja: 27
Municipi	Palamós	
Comarca	Baix Empordà	

IDENTIFICACIÓ SITJA		
Subsòl	granític	Forma general
Diàmetre boca	1,75x 2,25	Forma 8
Diàmetre base		
Diàmetre màxim		
Profunditat	2,25	
Planta	ovalada	
Parets	concaves	
Fons	còncav	Capacitat
Boca	desconeguda	Volum

SITUACIÓ		LOCALITZACIÓ	
Unitat geogràfica	Situació arqueològica	Poblat	Fora poblat
Litoral / Massís de Begur	Dins la cabana núm. 2	En una àrea oberta a l'interior de l'entrada del poblat.	
		Agrupada <input checked="" type="checkbox"/>	Dispersa <input type="checkbox"/>

<u>Estratigrafia</u>	REOMPLIMENT		<u>Material</u> Desconegut
	<u>Tipus</u>	<u>Quantitat</u>	
	Ceràmica <input type="checkbox"/>	<input type="checkbox"/>	
	Ferro <input type="checkbox"/>	<input type="checkbox"/>	
	Fauna <input type="checkbox"/>	<input type="checkbox"/>	
	Elem. Constructius <input type="checkbox"/>	<input type="checkbox"/>	
	Bronze <input type="checkbox"/>	<input type="checkbox"/>	
	Ossos humans <input type="checkbox"/>	<input type="checkbox"/>	
	Mat. lític <input type="checkbox"/>	<input type="checkbox"/>	
Malacològics <input type="checkbox"/>	<input type="checkbox"/>		
Altres <input type="checkbox"/>	<input type="checkbox"/>		

OBSERVACIONS	PRODUCCIÓ EMMAGATZEMADA
	Funció <input type="text" value="Reserva"/>
	Durada <input type="text"/>

Cronologia reompliment	<input type="text" value="Indeterminada"/>	Cronologia fossa	<input type="text" value="Desconeguda"/>
------------------------	--	------------------	--

Bibliografia	Martín, (1977,p. 239-247); Casas, (1979); Pons, (1984).
---------------------	---

Jaciment	Castell	Ident. sitja: 29A
Municipi	Palamós	
Comarca	Baix Empordà	

IDENTIFICACIÓ SITJA

Subsòl	granític	Forma general	Indeterminada
Diàmetre boca	2,30x2,05	Planta	ovalada
Diàmetre base		Parets	desconegudes
Diàmetre màxim		Fons	desconegut
Profunditat		Boca	desconeguda
		Capacitat	Volum

SITUACIÓ		LOCALITZACIÓ	
Unitat geogràfica	Situació arqueològica	Poblat	Fora poblat
Litoral / Massís de Begur	Plaça de les sitges	En una àrea oberta a l'interior de l'entrada del poblat.	
		Agrupada <input checked="" type="checkbox"/>	Dispersa <input type="checkbox"/>

REOMPLIMENT

Estratigrafia	Tipus	Quantitat	Material
	Ceràmica <input checked="" type="checkbox"/>	<input type="text"/>	Àtica, ibèrica pintada, ceràmica a mà
	Ferro <input type="checkbox"/>	<input type="text"/>	
	Fauna <input type="checkbox"/>	<input type="text"/>	
	Elem. Constructius <input type="checkbox"/>	<input type="text"/>	
	Bronze <input type="checkbox"/>	<input type="text"/>	
	Ossos humans <input type="checkbox"/>	<input type="text"/>	
	Mat. lític <input type="checkbox"/>	<input type="text"/>	
	Malacològics <input type="checkbox"/>	<input type="text"/>	
	Altres <input type="checkbox"/>	<input type="text"/>	

OBSERVACIONS L'excavació l'interpreta com una cisterna però podrien ser dues sitges, una retallada en una altra	PRODUCCIÓ EMMAGATZEMADA Funció <input type="text" value="Reserva"/> Durada <input type="text"/>
---	--

Cronologia reompliment <input type="text" value="400-300 aC."/>	Cronologia fossa <input type="text" value="Desconeguda"/>
---	---

Bibliografia Martí'n, (1977b,p. 239-247); Casas, (1979); Pons, (1984).

Jaciment	Castell	Ident. sitja: 29B
Municipi	Palamós	
Comarca	Baix Empordà	

IDENTIFICACIÓ SITJA		
Subsòl	granític	Forma general
		Indeterminada
Diàmetre boca	Planta	desconeguda
Diàmetre base	Parets	desconegudes
Diàmetre màxim	Fons	desconegut
Profunditat	Boca	desconeguda
		Capacitat
		Volum

SITUACIÓ		LOCALITZACIÓ	
Unitat geogràfica	Situació arqueològica	Poblat	Fora poblat
Litoral / Massís de Begur	Plaça de les sitges	En una àrea oberta a l'interior de l'entrada del poblat.	
		Agrupada <input checked="" type="checkbox"/>	Dispersa <input type="checkbox"/>

REOMPLIMENT				
Estratigrafia	Tipus	Quantitat	Material	
	Ceràmica	<input type="checkbox"/>		<input type="checkbox"/>
	Ferro.	<input type="checkbox"/>		<input type="checkbox"/>
	Fauna	<input type="checkbox"/>		<input type="checkbox"/>
	Elem. Constructius	<input type="checkbox"/>		<input type="checkbox"/>
	Bronze	<input type="checkbox"/>		<input type="checkbox"/>
	Ossos humans	<input type="checkbox"/>		<input type="checkbox"/>
	Mat. lític	<input type="checkbox"/>		<input type="checkbox"/>
	Malacològics	<input type="checkbox"/>		<input type="checkbox"/>
	Altres	<input type="checkbox"/>	<input type="checkbox"/>	
			Desconegut	

OBSERVACIONS	PRODUCCIÓ EMMAGATZEMADA
	Funció <input type="text" value="Reserva"/>
	Durada <input type="text"/>

Cronologia reompliment	<input type="text" value="Indeterminada"/>	Cronologia fossa	<input type="text" value="Desconeguda"/>
------------------------	--	------------------	--

Bibliografia	Martin, (1977,p. 239-247); Casas, (1979); Pons, (1984).
--------------	---

Jaciment	Castell	Ident. sitja: 30
Municipi	Palamós	
Comarca	Baix Empordà	

IDENTIFICACIÓ SITJA		
Subsòl	granític	Forma general
		Indeterminada
Diàmetre boca	Planta	desconeguda
Diàmetre base	Parets	desconegudes
Diàmetre màxim	Fons	desconegut
Profunditat	Boca	desconeguda
		Capacitat
		Volum

SITUACIÓ		LOCALITZACIÓ	
Unitat geogràfica	Situació arqueològica	Poblat	Fora poblat
Litoral / Massís de Begur	Plaça de les sitges	En una àrea oberta a l'interior de l'entrada del poblat.	
		Agrupada <input checked="" type="checkbox"/>	Dispersa <input type="checkbox"/>

REOMPLIMENT				
<u>Estratigrafia</u>	<u>Tipus</u>	<u>Quantitat</u>	<u>Material</u> Campaniana A (for. 31), camp B, (for. 1,3,5, 5-7), ibèrica pintada, àmfora Pascual 1, dolia. Pondus	
	Ceràmica	<input checked="" type="checkbox"/>		<input type="text"/>
	Ferro	<input checked="" type="checkbox"/>		<input type="text"/>
	Fauna	<input checked="" type="checkbox"/>		<input type="text"/>
	Elem. Constructius	<input type="checkbox"/>		<input type="text"/>
	Bronze	<input type="checkbox"/>		<input type="text"/>
	Ossos humans	<input type="checkbox"/>		<input type="text"/>
	Mat. lític	<input type="checkbox"/>		<input type="text"/>
	Malacològics	<input type="checkbox"/>		<input type="text"/>
	Altres	<input checked="" type="checkbox"/>	<input type="text"/>	

OBSERVACIONS	PRODUCCIÓ EMMAGATZEMADA
	Funció <input type="text" value="Reserva"/> Durada <input type="text"/>

Cronologia reompliment	<input type="text" value="50 aC.- 25 aC."/>	Cronologia fossa	<input type="text" value="Desconeguda"/>
------------------------	---	------------------	--

Bibliografia	Martín, (1977b,p. 239-247); Casas, (1979); Pons, (1984).
---------------------	--

Jaciment	Castell	Ident. sitja: 32A
Municipi	Palamós	
Comarca	Baix Empordà	

IDENTIFICACIÓ SITJA		
Subsòl	granític	Forma general
Diàmetre boca	Planta desconeguda	Indeterminada
Diàmetre base	Parets desconegudes	
Diàmetre màxim	Fons desconegut	Capacitat
Profunditat	Boca desconeguda	Volum

SITUACIÓ		LOCALITZACIÓ	
Unitat geogràfica	Situació arqueològica	Poblat	Fora poblat
Litoral / Massís de Begur	Plaça de les sitges	En una àrea oberta a l'interior de l'entrada del poblat.	
		Agrupada <input checked="" type="checkbox"/>	Dispersa <input type="checkbox"/>

REOMPLIMENT				
<u>Estratigrafia</u>	<u>Tipus</u>	<u>Quantitat</u>	<u>Material</u> Camp. B, for. 5-7, ceràmica a mà.	
	Ceràmica	<input checked="" type="checkbox"/>		<input type="checkbox"/>
	Ferro	<input type="checkbox"/>		<input type="checkbox"/>
	Fauna	<input type="checkbox"/>		<input type="checkbox"/>
	Elem. Constructius	<input type="checkbox"/>		<input type="checkbox"/>
	Bronze	<input type="checkbox"/>		<input type="checkbox"/>
	Ossos humans	<input type="checkbox"/>		<input type="checkbox"/>
	Mat. lític	<input type="checkbox"/>		<input type="checkbox"/>
	Malacològics	<input type="checkbox"/>		<input type="checkbox"/>
	Altres	<input type="checkbox"/>	<input type="checkbox"/>	

OBSERVACIONS	PRODUCCIÓ EMMAGATZEMADA
	Funció <input type="text" value="Reserva"/>
	Durada <input type="text"/>

Cronologia reompliment	<input type="text" value="125-75 aC"/>	Cronologia fossa	<input type="text" value="Indeterminada"/>
------------------------	--	------------------	--

Bibliografia	Martín, (1977,p. 239-247); Casas, (1979); Pons, (1984).
--------------	---

Jaciment	Castell	Ident. sitja: 32B
Municipi	Palamós	
Comarca	Baix Empordà	

IDENTIFICACIÓ SITJA

Subsòl granític

Diàmetre boca Planta desconeguda

Diàmetre base Pareds desconegudes

Diàmetre màxim Fons desconegut

Profunditat Boca desconeguda

Forma general
Indeterminada

Capacitat
Volum

SITUACIÓ		LOCALITZACIÓ	
Unitat geogràfica	Situació arqueològica	Poblat	Fora poblat
Litoral / Massís de Begur	Plaça de les sitges	En una àrea oberta a l'interior de l'entrada del poblat.	
		Agrupada <input checked="" type="checkbox"/>	Dispersa <input type="checkbox"/>

REOMPLIMENT

Estratigrafia	Tipus	Quantitat	Material
	Ceràmica	<input type="checkbox"/>	Desconegut
	Ferro	<input type="checkbox"/>	
	Fauna	<input type="checkbox"/>	
	Elem. Constructius	<input type="checkbox"/>	
	Bronze	<input type="checkbox"/>	
	Ossos humans	<input type="checkbox"/>	
	Mat. lític	<input type="checkbox"/>	
	Malacològics	<input type="checkbox"/>	
	Altres	<input type="checkbox"/>	

OBSERVACIONS	PRODUCCIÓ EMMAGATZEMADA
	Funció <input type="text" value="Reserva"/> Durada <input type="text"/>

Cronologia reompliment	<input type="text" value="Indeterminada"/>	Cronologia fossa	<input type="text" value="Desconeguda"/>
------------------------	--	------------------	--

Bibliografia Martin, (1977,p. 239-247); Casas, (1979); Pons, (1984).

Jaciment	Castell	Ident. sitja: 33
Municipi	Palamós	
Comarca	Baix Empordà	

IDENTIFICACIÓ SITJA		
Subsòl	granític	Forma general
Diàmetre boca	Planta desconeguda	Indeterminada
Diàmetre base	Parets desconegudes	
Diàmetre màxim	Fons desconegut	Capacitat
Profunditat	Boca desconeguda	Volum

SITUACIÓ		LOCALITZACIÓ	
Unitat geogràfica	Situació arqueològica	Poblat	Fora poblat
Litoral / Massís de Begur	Prop de l'entrada plaça de les sitges	En una àrea oberta a l'interior de l'entrada del poblat.	
		Agrupada <input checked="" type="checkbox"/>	Dispersa <input type="checkbox"/>

Estratigrafia	REOMPLIMENT		Material Ceràmica engalbada, acanalada, i cordons impresos. Camp A, for. 27 i 28. Camp B, for. 1,2,3,4,5-7. grisa de la costa catalana, àmfora itàlica, ceràmica àtica, comuna ibèrica, , àmfora tarraconense 1, Dresel 1, imitació de campaniana. Morter Os treballat, pondus
	<u>Tipus</u>	<u>Quantitat</u>	
	Ceràmica <input checked="" type="checkbox"/>	<input type="text"/>	
	Ferro <input checked="" type="checkbox"/>	<input type="text"/>	
	Fauna <input checked="" type="checkbox"/>	<input type="text"/>	
	Elem. Constructius <input type="checkbox"/>	<input type="text"/>	
	Bronze <input type="checkbox"/>	<input type="text"/>	
	Ossos humans <input type="checkbox"/>	<input type="text"/>	
	Mat. lític <input checked="" type="checkbox"/>	<input type="text"/>	
	Malacològics <input checked="" type="checkbox"/>	<input type="text"/>	
Altres <input checked="" type="checkbox"/>	<input type="text"/>		

OBSERVACIONS	PRODUCCIÓ EMMAGATZEMADA
	Funció <input type="text" value="Reserva"/> Durada <input type="text"/>

Cronologia reompliment	<input type="text" value="50 aC. - 25 aC."/>	Cronologia fossa	<input type="text" value="Desconeguda"/>
------------------------	--	------------------	--

Bibliografia	Martín, (1977b,p. 239-247); Casas, (1979); Pons, (1984).
---------------------	--

Jaciment	Castell	Ident. sitja: 34
Municipi	Palamós	
Comarca	Baix Empordà	

IDENTIFICACIÓ SITJA		
Subsòl	granític	Forma general
		Indeterminada
Diàmetre boca	Planta	desconeguda
Diàmetre base	Parets	desconegudes
Diàmetre màxim	Fons	desconegut
Profunditat	Boca	desconeguda
		Capacitat
		Volum

SITUACIÓ		LOCALITZACIÓ	
Unitat geogràfica	Situació arqueològica	Poblat	Fora poblat
Litoral / Massís de Begur	Prop de l'entrada de la plaça de les sitges	En una àrea oberta a l'interior de l'entrada del poblat.	
		Agrupada <input checked="" type="checkbox"/>	Dispersa <input type="checkbox"/>

REOMPLIMENT				
Estratigrafia	Tipus	Quantitat	Material	
	Ceràmica	<input checked="" type="checkbox"/>		<input type="checkbox"/>
	Ferro	<input type="checkbox"/>		<input type="checkbox"/>
	Fauna	<input type="checkbox"/>		<input type="checkbox"/>
	Elem. Constructius	<input type="checkbox"/>		<input type="checkbox"/>
	Bronze	<input type="checkbox"/>		<input type="checkbox"/>
	Ossos humans	<input type="checkbox"/>		<input type="checkbox"/>
	Mat. lític	<input type="checkbox"/>		<input type="checkbox"/>
	Malacològics	<input type="checkbox"/>		<input type="checkbox"/>
	Altres	<input type="checkbox"/>		<input type="checkbox"/>
			Ceràmica a mà.	

OBSERVACIONS	PRODUCCIÓ EMMAGATZEMADA
	Funció <input type="text" value="Reserva"/>
	Durada <input type="text"/>

Cronologia reompliment	<input type="text" value="Indeterminada"/>	Cronologia fossa	<input type="text" value="Desconeguda"/>
------------------------	--	------------------	--

Bibliografia	Martín, (1977,p. 239-247); Casas, (1979); Pons, (1984).
--------------	---

Jaciment	Castell	Ident. sitja: 35A
Municipi	Palamós	
Comarca	Baix Empordà	

IDENTIFICACIÓ SITJA		
Subsòl	granític	Forma general
		Indeterminada
Diàmetre boca	Planta	desconeguda
Diàmetre base	Parets	desconegudes
Diàmetre màxim	Fons	desconegut
Profunditat	Boca	desconeguda
		Capacitat
		Volum

SITUACIÓ		LOCALITZACIÓ	
Unitat geogràfica	Situació arqueològica	Poblat	Fora poblat
Litoral / Massís de Begur	Entrada plaça de les sitges	En una àrea oberta a l'interior de l'entrada del poblat.	
		Agrupada <input checked="" type="checkbox"/>	Dispersa <input type="checkbox"/>

REOMPLIMENT				
<u>Estratigrafia</u>	<u>Tipus</u>	<u>Quantitat</u>	<u>Material</u> Ceràmica a mà, grisa de la costa catalana, àmfora massaliota, àmfora ibèrica, llàntia augustal, campaniana A tardana, ungüentari, àmfora Dressel 1B, pasta micàcia. Tegula Moneda de bronze Morter Pondus, os treballat.	
	Ceràmica	<input checked="" type="checkbox"/>		<input type="text"/>
	Ferro	<input checked="" type="checkbox"/>		<input type="text"/>
	Fauna	<input checked="" type="checkbox"/>		<input type="text"/>
	Elem. Constructius	<input checked="" type="checkbox"/>		<input type="text"/>
	Bronze	<input checked="" type="checkbox"/>		<input type="text"/>
	Ossos humans	<input type="checkbox"/>		<input type="text"/>
	Mat. lític	<input checked="" type="checkbox"/>		<input type="text"/>
	Malacològics	<input type="checkbox"/>		<input type="text"/>
Altres	<input checked="" type="checkbox"/>	<input type="text"/>		

OBSERVACIONS	PRODUCCIÓ EMMAGATZEMADA
	Funció <input type="text" value="Reserva"/> Durada <input type="text"/>

Cronologia reompliment	<input type="text" value="25 aC. - 1 aC.."/>	Cronologia fossa	<input type="text" value="Desconeguda"/>
------------------------	--	------------------	--

Bibliografia	Martín, (1977b,p. 239-247); Casas, (1979); Pons, (1984).
---------------------	--

Jaciment	Castell	Ident. sitja: 35B
Municipi	Palamós	
Comarca	Baix Empordà	

IDENTIFICACIÓ SITJA

Subsòl granític

Diàmetre boca Planta desconeguda

Diàmetre base Parets desconegudes

Diàmetre màxim Fons desconegut

Profunditat Boca desconeguda

Forma general
Indeterminada

Capacitat
Volum

SITUACIÓ		LOCALITZACIÓ	
Unitat geogràfica	Situació arqueològica	Poblat	Fora poblat
Litoral / Massís de Begur	Entrada plaça de les sitges	En una àrea oberta a l'interior de l'entrada del poblat.	
		Agrupada <input checked="" type="checkbox"/>	Dispersa <input type="checkbox"/>

REOMPLIMENT

Estratigrafia	Tipus	Quantitat	Material
	Ceràmica	<input type="checkbox"/>	Desconegut
	Ferro	<input type="checkbox"/>	
	Fauna	<input type="checkbox"/>	
	Elem. Constructius	<input type="checkbox"/>	
	Bronze	<input type="checkbox"/>	
	Ossos humans	<input type="checkbox"/>	
	Mat. lític	<input type="checkbox"/>	
	Malacològics	<input type="checkbox"/>	
	Altres	<input type="checkbox"/>	

OBSERVACIONS	PRODUCCIÓ EMMAGATZEMADA
	Funció <input type="text" value="Reserva"/>
	Durada <input type="text"/>

Cronologia reompliment	<input type="text" value="Indeterminada"/>	Cronologia fossa	<input type="text" value="Desconeguda"/>
------------------------	--	------------------	--

Bibliografia Martín, (1977,p. 239-247); Casas, (1979); Pons, (1984).

Jaciment	Castell	Ident. sitja: 36
Municipi	Palamós	
Comarca	Baix Empordà	

IDENTIFICACIÓ SITJA		
Subsòl	granític	Forma general
Diàmetre boca	Planta	Indeterminada
Diàmetre base	Parets	desconegudes
Diàmetre màxim	Fons	desconegut
Profunditat	Boca	desconeguda
		Capacitat
		Volum

SITUACIÓ		LOCALITZACIÓ	
Unitat geogràfica	Situació arqueològica	Poblat	Fora poblat
Litoral / Massís de Begur	Camí entrada plaça de les sitges	En una àrea oberta a l'interior de l'entrada del poblat.	
		Agrupada <input checked="" type="checkbox"/>	Dispersa <input type="checkbox"/>

REOMPLIMENT				
Estratigrafia Carreus de sorrenca	Tipus	Quantitat	Material Campaniana B (for. 1,2,3,4,5 i indeterminada), engalba blanca, a mà, comuna ibèrica, grisa de la costa catalana, àtica de figures roges, àmfora itàlica, àmfora indeterminada, ibèrica pintada, T. S. itàlica, pasta micàcia Porc Fíbula, claus. Peu d'una escultura Pondus, fusaiola, plom	
	Ceràmica	<input checked="" type="checkbox"/>		<input type="text"/>
	Ferro	<input checked="" type="checkbox"/>		<input type="text"/>
	Fauna	<input checked="" type="checkbox"/>		<input type="text"/>
	Elem. Constructius	<input type="checkbox"/>		<input type="text"/>
	Bronze	<input checked="" type="checkbox"/>		<input type="text"/>
	Ossos humans	<input type="checkbox"/>		<input type="text"/>
	Mat. lític	<input checked="" type="checkbox"/>		<input type="text"/>
	Malacològics	<input checked="" type="checkbox"/>		<input type="text"/>
Altres	<input checked="" type="checkbox"/>	<input type="text"/>		

OBSERVACIONS	PRODUCCIÓ EMMAGATZEMADA
	Funció <input type="text" value="Reserva"/>
	Durada <input type="text"/>

Cronologia reompliment	<input type="text" value="25 aC. - 1 aC."/>	Cronologia fossa	<input type="text" value="Desconeguda"/>
------------------------	---	------------------	--

Bibliografia	Martín, (1977b,p. 239-247); Casas, (1979); Pons, (1984).
--------------	--

Jaciment	Castell	Ident. sitja: 37
Municipi	Palamós	
Comarca	Baix Empordà	

IDENTIFICACIÓ SITJA		
Subsòl	granític	Forma general
Diàmetre boca	Planta	Indeterminada
Diàmetre base	Parets	desconegudes
Diàmetre màxim	2	Fons
Profunditat	1,40	Boca
		desconeguda
		Capacitat
		Volum

SITUACIÓ		LOCALITZACIÓ	
Unitat geogràfica	Situació arqueològica	Poblat	Fora poblat
Litoral / Massís de Begur	Plaça de les sitges, davant cabana núm. 2	En una àrea oberta a l'interior de l'entrada del poblat.	
		Agrupada <input checked="" type="checkbox"/>	Dispersa <input type="checkbox"/>

REOMPLIMENT				
<u>Estratigrafia</u>	<u>Tipus</u>	<u>Quantitat</u>	<u>Material</u> Ceràmica a mà, comuna ibèrica, àtica de figures roges, àmfora ibèrica, ibèrica pintada, grisa de la costa catalana, àmfora cartaginesa, àmfora PE, àmfora Pascual 1, Dressel 1, campaniana A i B (for. 5/7), àmfora greco-itàlica, parets fines, àmfora lamboglia 2. Tegula Fíbula de bronze Ganivet de sílex	
	Ceràmica	<input checked="" type="checkbox"/>		<input type="text"/>
	Ferro	<input checked="" type="checkbox"/>		<input type="text"/>
	Fauna	<input checked="" type="checkbox"/>		<input type="text"/>
	Elem. Constructius	<input checked="" type="checkbox"/>		<input type="text"/>
	Bronze	<input checked="" type="checkbox"/>		<input type="text"/>
	Ossos humans	<input type="checkbox"/>		<input type="text"/>
	Mat. lític	<input checked="" type="checkbox"/>		<input type="text"/>
	Malacològics	<input checked="" type="checkbox"/>		<input type="text"/>
Altres	<input type="checkbox"/>	<input type="text"/>		

OBSERVACIONS	PRODUCCIÓ EMMAGATZEMADA
	Funció <input type="text" value="Reserva"/>
	Durada <input type="text"/>

Cronologia reompliment	<input type="text" value="50 aC.- 1 aC."/>	Cronologia fossa	<input type="text" value="Desconeguda"/>
------------------------	--	------------------	--

Bibliografia	Martín, (1977b,p. 239-247); Casas, (1979); Pons, (1984).
---------------------	--

Jaciment	Castell	Ident. sitja: 38
Municipi	Palarnós	
Comarca	Baix Empordà	

IDENTIFICACIÓ SITJA		
Subsòl	granític	Forma general
Diàmetre boca	Planta	Indeterminada
Diàmetre base	Parets desconegudes	
Diàmetre màxim	Fons	Capacitat
Profunditat	Boca	Volum

SITUACIÓ		LOCALITZACIÓ	
Unitat geogràfica	Situació arqueològica	Poblat	Fora poblat
Litoral / Massís de Begur	Dins la cabana núm 5	En una àrea oberta a l'interior de l'entrada del poblat.	
		Agrupada <input checked="" type="checkbox"/>	Dispersa <input type="checkbox"/>

REOMPLIMENT				
<u>Estratigrafia</u>	<u>Tipus</u>	<u>Quantitat</u>	<u>Material</u> Desconegut	
	Ceràmica	<input type="checkbox"/>		<input type="checkbox"/>
	Ferro	<input type="checkbox"/>		<input type="checkbox"/>
	Fauna	<input type="checkbox"/>		<input type="checkbox"/>
	Elem. Constructius	<input type="checkbox"/>		<input type="checkbox"/>
	Bronze	<input type="checkbox"/>		<input type="checkbox"/>
	Ossos humans	<input type="checkbox"/>		<input type="checkbox"/>
	Mat. lític	<input type="checkbox"/>		<input type="checkbox"/>
	Malacològics	<input type="checkbox"/>		<input type="checkbox"/>
	Altres	<input type="checkbox"/>	<input type="checkbox"/>	

OBSERVACIONS	PRODUCCIÓ EMMAGATZEMADA
	Funció <input type="text" value="Reserva"/>
	Durada <input type="text"/>

Cronologia reompliment	<input type="text" value="Indeterminada"/>	Cronologia fossa	<input type="text" value="Desconeguda"/>
------------------------	--	------------------	--

Bibliografia: Martín, (1977,p. 239-247); Casas, (1979); Pons, (1984).

Jaciment	Castell	Ident. sitja: 39
Municipi	Palamós	
Comarca	Baix Empordà	

IDENTIFICACIÓ SITJA

Subsòl granític

Diàmetre boca Planta desconeguda

Diàmetre base Parets desconegudes

Diàmetre màxim Fons desconegut

Profunditat Boca desconeguda

Forma general
Indeterminada

Capacitat
Volum

SITUACIÓ		LOCALITZACIÓ	
Unitat geogràfica	Situació arqueològica	Poblat	Fora poblat
Litoral / Massís de Begur	Dins la cabana núm 5	En una àrea oberta a l'interior de l'entrada del poblat.	
		Agrupada <input checked="" type="checkbox"/>	Dispersa <input type="checkbox"/>

REOMPLIMENT

Estratigrafia	Tipus	Quantitat	Material
	Ceràmica	<input type="checkbox"/>	Desconegut
	Ferro	<input type="checkbox"/>	
	Fauna	<input type="checkbox"/>	
	Elem. Constructius	<input type="checkbox"/>	
	Bronze	<input type="checkbox"/>	
	Ossos humans	<input type="checkbox"/>	
	Mat. lític	<input type="checkbox"/>	
	Malacològics	<input type="checkbox"/>	
	Altres	<input type="checkbox"/>	

OBSERVACIONS	PRODUCCIÓ EMMAGATZEMADA
	Funció <input type="text" value="Reserva"/> Durada <input type="text"/>

Cronologia reompliment	<input type="text" value="Indeterminada"/>	Cronologia fossa	<input type="text" value="Desconeguda"/>
------------------------	--	------------------	--

Bibliografia Martín, (1977,p. 239-247); Casas, (1979); Pons, (1984).

Jaciment	Castell	Ident. sitja: 40
Municipi	Palamós	
Comarca	Baix Empordà	

IDENTIFICACIÓ SITJA		
Subsòl	granític	Forma general
Diàmetre boca	Planta desconeguda	Indeterminada
Diàmetre base	Parets desconegudes	
Diàmetre màxim	Fons desconegut	Capacitat
Profunditat	Boca desconeguda	Volum

SITUACIÓ		LOCALITZACIÓ	
Unitat geogràfica	Situació arqueològica	Poblat	Fora poblat
Litoral / Massís de Begur	Sitja que està situada dins la cabana núm. 3	En una àrea oberta a l'interior de l'entrada del poblat.	
		Agrupada <input checked="" type="checkbox"/>	Dispersa <input type="checkbox"/>

REOPLIMENT				
<u>Estratigrafia</u>	<u>Tipus</u>	<u>Quantitat</u>	<u>Material</u> Desconegut	
	Ceràmica	<input type="checkbox"/>		<input type="checkbox"/>
	Ferro	<input type="checkbox"/>		<input type="checkbox"/>
	Fauna	<input type="checkbox"/>		<input type="checkbox"/>
	Elem. Constructius	<input type="checkbox"/>		<input type="checkbox"/>
	Bronze	<input type="checkbox"/>		<input type="checkbox"/>
	Ossos humans	<input type="checkbox"/>		<input type="checkbox"/>
	Mat. lític	<input type="checkbox"/>		<input type="checkbox"/>
	Malacològics	<input type="checkbox"/>		<input type="checkbox"/>
	Altres	<input type="checkbox"/>	<input type="checkbox"/>	

OBSERVACIONS	PRODUCCIÓ EMMAGATZEMADA
	Funció <input type="text" value="Reserva"/>
	Durada <input type="text"/>

Cronologia reompliment	<input type="text" value="Indeterminada"/>	Cronologia fossa	<input type="text" value="Desconeguda"/>
------------------------	--	------------------	--

Bibliografia	Martin, (1977,p. 239-247); Casas, (1979); Pons, (1984).
---------------------	---

Jaciment	Castell	Ident. sitja: 41
Municipi	Palamós	
Comarca	Baix Empordà	

IDENTIFICACIÓ SITJA			
Subsòl	granític	Forma general	
Diàmetre boca	1,37x1,27	Fons de sitja	
Diàmetre base		Planta	desconeguda
Diàmetre màxim		Parets	desconegudes
Profunditat	0,90	Fons	desconegut
		Boca	desconeguda
		Capacitat	
		Volum	

SITUACIÓ		LOCALITZACIÓ	
Unitat geogràfica	Situació arqueològica	Poblat	Fora poblat
Litoral / Massís de Begur	Cami d'entrada al poblat	En una àrea oberta a l'interior de l'entrada del poblat.	
		Agrupada <input checked="" type="checkbox"/>	Dispersa <input type="checkbox"/>

REOMPLIMENT			
<u>Estratigrafia</u>	<u>Tipus</u>	<u>Quantitat</u>	<u>Material</u>
	Ceràmica	<input type="checkbox"/>	Desconegut
	Ferro	<input type="checkbox"/>	
	Fauna	<input type="checkbox"/>	
	Elem. Constructius	<input type="checkbox"/>	
	Bronze	<input type="checkbox"/>	
	Ossos humans	<input type="checkbox"/>	
	Mat. lític	<input type="checkbox"/>	
	Malacològics	<input type="checkbox"/>	
	Altres	<input type="checkbox"/>	

OBSERVACIONS	PRODUCCIÓ EMMAGATZEMADA
	Funció <input type="text" value="Reserva"/>
	Durada <input type="text"/>

Cronologia reompliment	<input type="text" value="Indeterminada"/>	Cronologia fossa	<input type="text" value="Desconeguda"/>
------------------------	--	------------------	--

Bibliografia	Martín, (1977,p. 239-247); Casas, (1979); Pons, (1984).
--------------	---

Jaciment	Castell	Ident. sitja: 42
Municipi	Palamós	
Comarca	Baix Empordà	

IDENTIFICACIÓ SITJA

Subsòl granític

Diàmetre boca Planta desconeguda

Diàmetre base Parets desconegudes

Diàmetre màxim Fons desconegut

Profunditat Boca desconeguda

Forma general
Indeterminada

Capacitat
Volum

SITUACIÓ		LOCALITZACIÓ	
Unitat geogràfica	Situació arqueològica	Poblat	Fora poblat
Litoral / Massís de Begur	Plaça de les sitges	En una àrea oberta a l'interior de l'entrada del poblat.	
		Agrupada <input checked="" type="checkbox"/>	Dispersa <input type="checkbox"/>

REOMPLIMENT

Estratigrafia	Tipus	Quantitat	Material
	Ceràmica <input type="checkbox"/>	<input type="text"/>	Desconegut
	Ferro <input type="checkbox"/>	<input type="text"/>	
	Fauna <input type="checkbox"/>	<input type="text"/>	
	Elem. Constructius <input type="checkbox"/>	<input type="text"/>	
	Bronze <input type="checkbox"/>	<input type="text"/>	
	Ossos humans <input type="checkbox"/>	<input type="text"/>	
	Mat. lític <input type="checkbox"/>	<input type="text"/>	
	Malacològics <input type="checkbox"/>	<input type="text"/>	
	Altres <input type="checkbox"/>	<input type="text"/>	

OBSERVACIONS	PRODUCCIÓ EMMAGATZEMADA
	Funció <input type="text" value="Reserva"/> Durada <input type="text"/>

Cronologia reompliment <input type="text" value="Indeterminada"/>	Cronologia fossa <input type="text" value="Desconeguda"/>
---	---

Bibliografia Martín, (1977,p. 239-247); Casas, (1979); Pons, (1984).

Jaciment	Castell	Ident. sitja: 43
Municipi	Palamós	
Comarca	Baix Empordà	

IDENTIFICACIÓ SITJA

Subsòl granític

Diàmetre boca Planta desconeguda

Diàmetre base Parets desconegudes

Diàmetre màxim Fons desconegut

Profunditat Boca desconeguda

Forma general
Indeterminada

Capacitat
Volum

SITUACIÓ		LOCALITZACIÓ	
Unitat geogràfica	Situació arqueològica	Poblat	Fora poblat
Litoral / Massís de Begur	A prop plaça de les sitges	En una àrea oberta a l'interior de l'entrada del poblat.	
		Agrupada <input checked="" type="checkbox"/>	Dispersa <input type="checkbox"/>

REOPLIMENT			
Estratigrafia	Tipus	Quantitat	Material
	Ceràmica	<input type="checkbox"/>	Desconegut
	Ferro	<input type="checkbox"/>	
	Fauna	<input type="checkbox"/>	
	Elem. Constructius	<input type="checkbox"/>	
	Bronze	<input type="checkbox"/>	
	Ossos humans	<input type="checkbox"/>	
	Mat. lític	<input type="checkbox"/>	
	Malacològics	<input type="checkbox"/>	
	Altres	<input type="checkbox"/>	

OBSERVACIONS	PRODUCCIÓ EMMAGATZEMADA
	Funció <input type="text" value="Reserva"/> Durada <input type="text"/>

Cronologia reompliment	<input type="text" value="Indeterminada"/>	Cronologia fossa	<input type="text" value="Desconeguda"/>
------------------------	--	------------------	--

Bibliografia Martín, (1977,p. 239-247); Casas, (1979); Pons, (1984).

Jaciment	Castell	Ident. sitja: 44
Municipi	Palamós	
Comarca	Baix Empordà	

IDENTIFICACIÓ SITJA

Subsòl	granític	Forma general	Indeterminada
Diàmetre boca	Planta	desconeguda	
Diàmetre base	Parets	desconegudes	
Diàmetre màxim	Fons	desconegut	Capacitat
Profunditat	Boca	desconeguda	Volum

SITUACIÓ		LOCALITZACIÓ	
Unitat geogràfica	Situació arqueològica	Poblat	Fora poblat
Litoral / Massís de Begur	Entrada poblat	En una àrea oberta a l'interior de l'entrada del poblat.	
		Agrupada <input checked="" type="checkbox"/>	Dispersa <input type="checkbox"/>

REOMPLIMENT

Estratigrafia	Tipus	Quantitat	Material
	Ceràmica	<input checked="" type="checkbox"/>	amfora boca plana, ceràmica a mà
	Ferro	<input type="checkbox"/>	
	Fauna	<input type="checkbox"/>	
	Elem. Constructius	<input type="checkbox"/>	
	Bronze	<input type="checkbox"/>	
	Ossos humans	<input type="checkbox"/>	
	Mat. lític	<input type="checkbox"/>	
	Malacològics	<input type="checkbox"/>	
	Altres	<input type="checkbox"/>	

OBSERVACIONS	PRODUCCIÓ EMMAGATZEMADA
	Funció <input type="text" value="Reserva"/> Durada <input type="text"/>

Cronologia reompliment	<input type="text" value="Indeterminada"/>	Cronologia fossa	<input type="text" value="Desconeguda"/>
------------------------	--	------------------	--

Bibliografia: Martín, (1977,p. 239-247); Casas, (1979); Pons, (1984).

Jaciment	Castell	Ident. sitja: 45A
Municipi	Palamós	
Comarca	Baix Empordà	

IDENTIFICACIÓ SITJA		
Subsòl	granfític	Forma general
		Indeterminada
Diàmetre boca	Planta	desconeguda
Diàmetre base	Parets	desconegudes
Diàmetre màxim	Fons	desconegut
Profunditat	Boca	desconeguda
		Capacitat
		Volum

SITUACIÓ		LOCALITZACIÓ	
Unitat geogràfica	Situació arqueològica	Poblat	Fora poblat
Litoral / Massís de Begur	Entrada poblat	En una àrea oberta a l'interior de l'entrada del poblat.	
		Agrupada <input checked="" type="checkbox"/>	Dispersa <input type="checkbox"/>

REOMPLIMENT				
Estratigrafia	Tipus	Quantitat	Material Campaniana A i B (for. 1,3,5-7), grisa de la costa catalana, pseudo-jònia, àmfora itàlica, engalba blanca, comuna ibèrica, ceràmica a mà, àmfora greco-itàlica, Àmfora tarraconense 1. Escòria de ferro Tegulae Fusaïola	
	Ceràmica	<input checked="" type="checkbox"/>		<input type="text"/>
	Ferro	<input checked="" type="checkbox"/>		<input type="text"/>
	Fauna	<input checked="" type="checkbox"/>		<input type="text"/>
	Elem. Constructius	<input type="checkbox"/>		<input type="text"/>
	Bronze	<input checked="" type="checkbox"/>		<input type="text"/>
	Ossos humans	<input type="checkbox"/>		<input type="text"/>
	Mat. lític	<input type="checkbox"/>		<input type="text"/>
	Malacològics	<input type="checkbox"/>		<input type="text"/>
	Altres	<input checked="" type="checkbox"/>		<input type="text"/>

OBSERVACIONS	PRODUCCIÓ EMMAGATZEMADA
	Funció <input type="text" value="Reserva"/>
	Durada <input type="text"/>

Cronologia reompliment	<input type="text" value="50 aC. -25 aC."/>	Cronologia fossa	<input type="text" value="Desconeguda"/>
------------------------	---	------------------	--

Bibliografia	Martín, (1977b,p. 239-247); Casas, (1979); Pons, (1984).
---------------------	--

Jaciment	Castell	Ident. sitja: 45B
Municipi	Palamós	
Comarca	Baix Empordà	

IDENTIFICACIÓ SITJA

Subsòl granític

Diàmetre boca Planta desconeguda

Diàmetre base Pareds desconegudes

Diàmetre màxim Fons desconegut

Profunditat Boca desconeguda

Forma general
Indeterminada

Capacitat
Volum

SITUACIÓ		LOCALITZACIÓ	
Unitat geogràfica	Situació arqueològica	Poblat	Fora poblat
Litoral / Massís de Begur	Entrada poblat	En una àrea oberta a l'interior de l'entrada del poblat.	
		Agrupada <input checked="" type="checkbox"/>	Dispersa <input type="checkbox"/>

REOMPLIMENT

Estratigrafia	Tipus	Quantitat	Material
	Ceràmica <input type="checkbox"/>	<input type="text"/>	Desconegut
	Ferro <input type="checkbox"/>	<input type="text"/>	
	Fauna <input type="checkbox"/>	<input type="text"/>	
	Elem. Constructius <input type="checkbox"/>	<input type="text"/>	
	Bronze <input type="checkbox"/>	<input type="text"/>	
	Ossos humans <input type="checkbox"/>	<input type="text"/>	
	Mat. lític <input type="checkbox"/>	<input type="text"/>	
	Malacològics <input type="checkbox"/>	<input type="text"/>	
	Altres <input type="checkbox"/>	<input type="text"/>	

OBSERVACIONS	PRODUCCIÓ EMMAGATZEMADA
	Funció <input type="text" value="Reserva"/>
	Durada <input type="text"/>

Cronologia reompliment <input type="text" value="Indeterminada"/>	Cronologia fossa <input type="text" value="Desconeguda"/>
---	---

Bibliografia Martín, (1977,p. 239-247); Casas, (1979); Pons, (1984).

Jaciment	Castell	Ident. sitja:	46
Municipi	Palamós		
Comarca	Baix Empordà		

IDENTIFICACIÓ SITJA			
Subsòl	granític	Forma general	Indeterminada
Diàmetre boca	Planta	desconeguda	
Diàmetre base	Parets	desconegudes	
Diàmetre màxim	Fons	desconegut	Capacitat
Profunditat	Boca	desconeguda	Volum

SITUACIÓ		LOCALITZACIÓ	
Unitat geogràfica	Situació arqueològica	Poblat	Fora poblat
Litoral / Massís de Begur	Entrada poblat	En una àrea oberta a l'interior de l'entrada del poblat.	
		Agrupada <input checked="" type="checkbox"/>	Dispersa <input type="checkbox"/>

<u>Estratigrafia</u>	REOMPLIMENT		<u>Material</u> Ceràmica a mà.
	Tipus	Quantitat	
	Ceràmica <input checked="" type="checkbox"/>	<input type="text"/>	
	Ferro <input type="checkbox"/>	<input type="text"/>	
	Fauna <input type="checkbox"/>	<input type="text"/>	
	Elem. Constructius <input type="checkbox"/>	<input type="text"/>	
	Bronze <input type="checkbox"/>	<input type="text"/>	
	Ossos humans <input type="checkbox"/>	<input type="text"/>	
	Mat. lític <input type="checkbox"/>	<input type="text"/>	
	Malacològics <input type="checkbox"/>	<input type="text"/>	
	Altres <input type="checkbox"/>	<input type="text"/>	

OBSERVACIONS	PRODUCCIÓ EMMAGATZEMADA
	Funció <input type="text" value="Reserva"/> Durada <input type="text"/>

Cronologia reompliment	<input type="text" value="Indeterminada"/>	Cronologia fossa	<input type="text" value="Desconeguda"/>
------------------------	--	------------------	--

Bibliografia	Martín, (1977,p. 239-247); Casas, (1979); Pons, (1984).
---------------------	---

Jaciment	Castell	Ident. sitja: 47
Municipi	Palamós	
Comarca	Baix Empordà	

IDENTIFICACIÓ SITJA		
Subsòl	granític	Forma general
		Indeterminada
Diàmetre boca	Planta	desconeguda
Diàmetre base	Parets	desconegudes
Diàmetre màxim	Fons	desconegut
Profunditat	Boca	desconeguda
		Capacitat
		Volum

SITUACIÓ		LOCALITZACIÓ	
Unitat geogràfica	Situació arqueològica	Poblat	Fora poblat
Litoral / Massís de Begur	A prop plaça de les sitges	En una àrea oberta a l'interior de l'entrada del poblat.	
		Agrupada <input checked="" type="checkbox"/>	Dispersa <input type="checkbox"/>

REOMPLIMENT				
Estratigrafia	Tipus	Quantitat	Material	
	Ceràmica	<input type="checkbox"/>		<input type="text"/>
	Ferro	<input type="checkbox"/>		<input type="text"/>
	Fauna	<input type="checkbox"/>		<input type="text"/>
	Elem. Constructius	<input type="checkbox"/>		<input type="text"/>
	Bronze	<input type="checkbox"/>		<input type="text"/>
	Ossos humans	<input type="checkbox"/>		<input type="text"/>
	Mat. lític	<input type="checkbox"/>		<input type="text"/>
	Malacològics	<input type="checkbox"/>		<input type="text"/>
Altres	<input type="checkbox"/>	<input type="text"/>		
			Desconegut	

OBSERVACIONS	PRODUCCIÓ EMMAGATZEMADA
	Funció <input type="text" value="Reserva"/>
	Durada <input type="text"/>

Cronologia reompliment	<input type="text" value="Indeterminada"/>	Cronologia fossa	<input type="text" value="Desconeguda"/>
------------------------	--	------------------	--

Bibliografia	Martín, (1977,p. 239-247); Casas, (1979); Pons, (1984).
---------------------	---

Jaciment	Castell	Ident. sitja: 48
Municipi	Palamós	
Comarca	Baix Empordà	

IDENTIFICACIÓ SITJA		
Subsòl	granític	Forma general Indeterminada
Diàmetre boca	Planta desconeguda	Capacitat Volum
Diàmetre base	Parets desconegudes	
Diàmetre màxim	Fons desconegut	
Profunditat	Boca desconeguda	

SITUACIÓ		LOCALITZACIÓ	
Unitat geogràfica	Situació arqueològica	Poblat	Fora poblat
Litoral / Massís de Begur	A prop de la plaça de les sitges	En una àrea oberta a l'interior de l'entrada del poblat.	
		Agrupada <input checked="" type="checkbox"/>	Dispersa <input type="checkbox"/>

<u>Estratigrafia</u>	REOMPLIMENT		<u>Material</u> Camp A. for. 27, imitació local de la forma 23 de camp. A Pes de teler
	Tipus	Quantitat	
	Ceràmica <input checked="" type="checkbox"/>	<input type="checkbox"/>	
	Ferro <input type="checkbox"/>	<input type="checkbox"/>	
	Fauna <input type="checkbox"/>	<input type="checkbox"/>	
	Elem. Constructius <input type="checkbox"/>	<input type="checkbox"/>	
	Bronze <input type="checkbox"/>	<input type="checkbox"/>	
	Ossos humans <input type="checkbox"/>	<input type="checkbox"/>	
	Mat. lític <input type="checkbox"/>	<input type="checkbox"/>	
	Malacològics <input type="checkbox"/>	<input type="checkbox"/>	
	Altres <input checked="" type="checkbox"/>	<input type="checkbox"/>	

OBSERVACIONS	PRODUCCIÓ EMMAGATZEMADA
	Funció <input type="text" value="Reserva"/> Durada <input type="text"/>

Cronologia reompliment	<input type="text" value="150-100 aC"/>	Cronologia fossa	<input type="text" value="Desconeguda"/>
------------------------	---	------------------	--

Bibliografia Martín, (1977,p. 239-247); Casas, (1979); Pons, (1984).

Jaciment	Castell	Ident. sitja: 49
Municipi	Palamós	
Comarca	Baix Empordà	

IDENTIFICACIÓ SITJA		
Subsòl	granític	Forma general
Diàmetre boca	Planta	Indeterminada
Diàmetre base	Parets	desconegudes
Diàmetre màxim	Fons	desconegut
Profunditat	Boca	desconeguda
		Capacitat
		Volum

SITUACIÓ		LOCALITZACIÓ	
Unitat geogràfica	Situació arqueològica	Poblat	Fora poblat
Litoral / Massís de Begur	A prop de la plaça de les sitges	En una àrea oberta a l'interior de l'entrada del poblat.	
		Agrupada <input checked="" type="checkbox"/>	Dispersa <input type="checkbox"/>

Estratigrafia	REOMPLIMENT		Material Àtica, ibèrica pintada, àmfora ibèrica, grisa de la costa catalana, ceràmica a mà, comuna ibèrica, campaniana A (for. 36) i B (5/7) Escòria Fusaiola
	Tipus	Quantitat	
	Ceràmica <input checked="" type="checkbox"/>	<input type="checkbox"/>	
	Ferro <input checked="" type="checkbox"/>	<input type="checkbox"/>	
	Fauna <input checked="" type="checkbox"/>	<input type="checkbox"/>	
	Elem. Constructius <input checked="" type="checkbox"/>	<input type="checkbox"/>	
	Bronze <input type="checkbox"/>	<input type="checkbox"/>	
	Ossos humans <input type="checkbox"/>	<input type="checkbox"/>	
	Mat. lític <input checked="" type="checkbox"/>	<input type="checkbox"/>	
	Malacològics <input checked="" type="checkbox"/>	<input type="checkbox"/>	
Altres <input checked="" type="checkbox"/>	<input type="checkbox"/>		

OBSERVACIONS	PRODUCCIÓ EMMAGATZEMADA
	Funció <input type="text"/> Durada <input type="text"/>

Cronologia reompliment	125-75 aC.	Cronologia fossa	Desconeguda
------------------------	------------	------------------	-------------

Bibliografia	Martín, (1977b,p. 239-247); Casas, (1979); Pons, (1984).
---------------------	--

Jaciment	Castell	Ident. sitja:	50	
Municipi	Palamós			
Comarca	Baix Empordà			
IDENTIFICACIÓ SITJA				
Subsòl granític		Forma general		
		Indeterminada		
Diàmetre boca	Planta desconeguda			
Diàmetre base	Parets desconegudes			
Diàmetre màxim	Fons desconegut	Capacitat		
Profunditat	Boca desconeguda	Volum		
SITUACIÓ		LOCALITZACIÓ		
Unitat geogràfica		Poblat	Fora poblat	
Situació arqueològica		En una àrea oberta a l'interior de l'entrada del poblat.		
Litoral / Massís de Begur		Agrupada <input checked="" type="checkbox"/> Dispersa <input type="checkbox"/>		
Entrada poblat				
REOMPLIMENT				
Estratigrafia	Tipus	Quantitat	Material Camp B., for. 5-7, ceràmica a mà. Pes de teler.	
	Ceràmica	<input checked="" type="checkbox"/>		<input type="text"/>
	Ferro	<input type="checkbox"/>		<input type="text"/>
	Fauna	<input type="checkbox"/>		<input type="text"/>
	Elem. Constructius	<input type="checkbox"/>		<input type="text"/>
	Bronze	<input type="checkbox"/>		<input type="text"/>
	Ossos humans	<input type="checkbox"/>		<input type="text"/>
	Mat. lític	<input type="checkbox"/>		<input type="text"/>
	Malacològics	<input type="checkbox"/>		<input type="text"/>
Altres	<input checked="" type="checkbox"/>	<input type="text"/>		
OBSERVACIONS		PRODUCCIÓ EMMAGATZEMADA		
		Funció	Reserva	
		Durada	<input type="text"/>	
Cronologia reompliment	150-75 aC	Cronologia fossa	Desconeguda	
Bibliografia				
Martín, (1977,p. 239-247); Casas, (1979); Pons, (1984).				

Jaciment	Castell	Ident. sitja: 51
Municipi	Palamós	
Comarca	Baix Empordà	

IDENTIFICACIÓ SITJA

Subsòl granític

Diàmetre boca Planta desconeguda

Diàmetre base Parets desconegudes

Diàmetre màxim Fons desconegut

Profunditat Boca desconeguda

Forma general
Indeterminada

Capacitat
Volum

SITUACIÓ		LOCALITZACIÓ	
Unitat geogràfica	Situació arqueològica	Poblat	Fora poblat
Litoral / Massís de Begur	Entrada poblat	En una àrea oberta a l'interior de l'entrada del poblat.	
		Agrupada <input checked="" type="checkbox"/>	Dispersa <input type="checkbox"/>

REOMPLIMENT

Estratigrafia	Tipus	Quantitat	Material
	Ceràmica <input checked="" type="checkbox"/>	<input type="text"/>	Dolium
	Ferro <input type="checkbox"/>	<input type="text"/>	Tovot
	Fauna <input type="checkbox"/>	<input type="text"/>	
	Elem. Constructius <input checked="" type="checkbox"/>	<input type="text"/>	
	Bronze <input type="checkbox"/>	<input type="text"/>	
	Ossos humans <input type="checkbox"/>	<input type="text"/>	
	Mat. lític <input type="checkbox"/>	<input type="text"/>	
	Malacològics <input type="checkbox"/>	<input type="text"/>	
	Altres <input type="checkbox"/>	<input type="text"/>	

OBSERVACIONS	PRODUCCIÓ EMMAGATZEMADA
	Funció <input type="text" value="Reserva"/> Durada <input type="text"/>

Cronologia reompliment <input type="text" value="Indeterminada"/>	Cronologia fossa <input type="text" value="Desconeguda"/>
---	---

Bibliografia Martín, (1977,p. 239-247); Casas, (1979); Pons, (1984).

Jaciment	Castell	Ident. sitja: 52
Municipi	Palamós	
Comarca	Baix Empordà	

IDENTIFICACIÓ SITJA		
Subsòl	granític	Forma general
		Indeterminada
Diàmetre boca	Planta	desconeguda
Diàmetre base	Parets	desconegudes
Diàmetre màxim	Fons	desconegut
Profunditat	Boca	desconeguda
		Capacitat
		Volum

SITUACIÓ		LOCALITZACIÓ	
Unitat geogràfica	Situació arqueològica	Poblat	Fora poblat
Litoral / Massís de Begur	A la plataforma rectangular	En una àrea oberta a l'interior de l'entrada del poblat.	
		Agrupada <input checked="" type="checkbox"/>	Dispersa <input type="checkbox"/>

<u>Estratigrafia</u>	REOMPLIMENT		<u>Material</u>
	Tipus	Quantitat	
	Ceràmica <input checked="" type="checkbox"/>	<input type="text"/>	Campaniana A (for. 27b, 27c, 27, 31, 36, 42), camp. B (for. 2), ibèrica pintada, a mà, ànfora ibèrica, grisa de la costa catalana, comuna ibèrica.
	Ferro <input checked="" type="checkbox"/>	<input type="text"/>	Eines de ferro (podall, tràmac)
	Fauna <input type="checkbox"/>	<input type="text"/>	Tovot
	Elem. Constructius <input checked="" type="checkbox"/>	<input type="text"/>	Destral de pedra
	Bronze <input type="checkbox"/>	<input type="text"/>	Plom, pondus
	Ossos humans <input type="checkbox"/>	<input type="text"/>	
	Mat. lític <input checked="" type="checkbox"/>	<input type="text"/>	
	Malacològics <input checked="" type="checkbox"/>	<input type="text"/>	
	Altres <input checked="" type="checkbox"/>	<input type="text"/>	

OBSERVACIONS	PRODUCCIÓ EMMAGATZEMADA
	Funció <input type="text" value="Reserva"/>
	Durada <input type="text"/>

Cronologia reompliment	<input type="text" value="125-75 aC"/>	Cronologia fossa	<input type="text" value="Desconeguda"/>
------------------------	--	------------------	--

Bibliografia	Martin, (1977,p. 239-247); Casas, (1979); Pons, (1984).
---------------------	---

Jaciment	Castell	Ident. sitja: 54
Municipi	Palamós	
Comarca	Baix Empordà	

IDENTIFICACIÓ SITJA		
Subsòl	granfític	Forma general
Diàmetre boca	Planta	Indeterminada
Diàmetre base	Parets	
Diàmetre màxim	Fons	Capacitat
Profunditat	Boca	Volum

SITUACIÓ		LOCALITZACIÓ	
Unitat geogràfica	Situació arqueològica	Poblat	Fora poblat
Litoral / Massís de Begur	Sota un mur de la plaça de les sitges	En una àrea oberta a l'interior de l'entrada del poblat.	
		Agrupada <input checked="" type="checkbox"/>	Dispersa <input type="checkbox"/>

REOMPLIMENT				
Estratigrafia	Tipus	Quantitat	Material Campaniana A tardana (for. 27,27c,28), camp. B (for. 1) i imitació local de 5-7, a mà, comuna ibèrica, grisa de la costa catalana, àmfora itàlica Dressel 1, àmfora greco-itàlica, àmfora ibèrica, ceràmica a mà, àmfora Pascual 1. Morter Pondus, fusaiola	
	Ceràmica	<input checked="" type="checkbox"/>		<input type="text"/>
	Ferro	<input checked="" type="checkbox"/>		<input type="text"/>
	Fauna	<input checked="" type="checkbox"/>		<input type="text"/>
	Elem. Constructius	<input checked="" type="checkbox"/>		<input type="text"/>
	Bronze	<input type="checkbox"/>		<input type="text"/>
	Ossos humans	<input type="checkbox"/>		<input type="text"/>
	Mat. lític	<input checked="" type="checkbox"/>		<input type="text"/>
	Malacològics	<input checked="" type="checkbox"/>		<input type="text"/>
	Altres	<input checked="" type="checkbox"/>	<input type="text"/>	

OBSERVACIONS	PRODUCCIÓ EMMAGATZEMADA
	Funció <input type="text" value="Reserva"/>
	Durada <input type="text"/>

Cronologia reompliment	<input type="text" value="50 aC - 1 aC.."/>	Cronologia fossa	<input type="text" value="Desconeguda"/>
------------------------	---	------------------	--

Bibliografia	Martín, (1977b,p. 239-247); Casas, (1979); Pons, (1984).
--------------	--

Jaciment	El Terral	Ident. sitja: 1
Municipi	Vilafant	
Comarca	Alt Empordà	

IDENTIFICACIÓ SITJA			
Subsòl			Forma general Indeterminada
Diàmetre boca		Planta	desconeguda
Diàmetre base	2,5	Parets	desconegudes
Diàmetre màxim	2,5	Fons	desconegut
Profunditat	1,25	Boca	desconeguda
			Capacitat Volum

SITUACIÓ		LOCALITZACIÓ	
Unitat geogràfica	Situació arqueològica	Poblat	Fora poblat
Terraprim / plana al·luvial de l'Empordà			Aïllada en el camp
		Agrupada <input type="checkbox"/>	Dispersa <input type="checkbox"/>

REOMPLIMENT				
Estratigrafia	Tipus	Quantitat	Material Grisa emporitana (askos), kalathos, Iberica pintada, campaniana A forma 55,33 i 68; engalba blanca, àmfora púnica, àmfora massaliota, àmfora greco-italica, àtica de figures roges, comuna ibèrica oxidada Tovot	
	Ceràmica	<input checked="" type="checkbox"/>		<input type="text"/>
	Ferro	<input checked="" type="checkbox"/>		<input type="text"/>
	Fauna	<input checked="" type="checkbox"/>		<input type="text"/>
	Elem. Constructius	<input checked="" type="checkbox"/>		<input type="text"/>
	Bronze	<input type="checkbox"/>		<input type="text"/>
	Ossos humans	<input type="checkbox"/>		<input type="text"/>
	Mat. lític	<input checked="" type="checkbox"/>		<input type="text"/>
	Malacològics	<input checked="" type="checkbox"/>		<input type="text"/>
Altres	<input type="checkbox"/>	<input type="text"/>		

OBSERVACIONS	PRODUCCIÓ EMMAGATZEMADA
Excavada el 15-1-74	Funció <input type="text" value="Reserva de llavors"/>
	Durada <input type="text" value="Estacional"/>

Cronologia reompliment	<input type="text" value="150-125 aC"/>	Cronologia fossa	<input type="text" value="Desconeguda"/>
------------------------	---	------------------	--

Bibliografia: Martín, (1975, p. 24); Nolla i Casas, (1984, p. 117); Diari d'excavacions, 4 al 19 del 1 del 1974

Jaciment	Els Ametllers	Ident. sitja: A(1990)
Municipi	Tossa de Mar	
Comarca	La Selva	

IDENTIFICACIÓ SITJA		
Subsòl	Sauló	Forma general
Diàmetre boca	0,83	Forma 5
Diàmetre base	1,75	
Diàmetre màxim	1,91	Capacitat 1746,67
Profunditat	2,16	Volum 2,64
Planta	desconeguda	
Parets	còncaves	
Fons	pla	
Boca	cilíndrica	

SITUACIÓ		LOCALITZACIÓ	
Unitat geogràfica	Situació arqueològica	Poblat	Fora poblat
A la vall de Tossa. Entre la Serralada Litoral i el mar.	Sondeig PUB		En el camp a prop d'alguna cabana, hàbitat, etc.
		Agrupada <input checked="" type="checkbox"/>	Dispersa <input type="checkbox"/>

REOPLIMENT																						
<u>Estratigrafia</u>	<table border="1"> <thead> <tr> <th>Tipus</th> <th>Quantitat</th> </tr> </thead> <tbody> <tr> <td>Ceràmica</td> <td><input type="checkbox"/></td> </tr> <tr> <td>Ferro</td> <td><input type="checkbox"/></td> </tr> <tr> <td>Fauna</td> <td><input type="checkbox"/></td> </tr> <tr> <td>Elem. Constructius</td> <td><input type="checkbox"/></td> </tr> <tr> <td>Bronze</td> <td><input type="checkbox"/></td> </tr> <tr> <td>Ossos humans</td> <td><input type="checkbox"/></td> </tr> <tr> <td>Mat. lític</td> <td><input type="checkbox"/></td> </tr> <tr> <td>Malacològics</td> <td><input type="checkbox"/></td> </tr> <tr> <td>Altres</td> <td><input type="checkbox"/></td> </tr> </tbody> </table>	Tipus	Quantitat	Ceràmica	<input type="checkbox"/>	Ferro	<input type="checkbox"/>	Fauna	<input type="checkbox"/>	Elem. Constructius	<input type="checkbox"/>	Bronze	<input type="checkbox"/>	Ossos humans	<input type="checkbox"/>	Mat. lític	<input type="checkbox"/>	Malacològics	<input type="checkbox"/>	Altres	<input type="checkbox"/>	<u>Material</u>
Tipus	Quantitat																					
Ceràmica	<input type="checkbox"/>																					
Ferro	<input type="checkbox"/>																					
Fauna	<input type="checkbox"/>																					
Elem. Constructius	<input type="checkbox"/>																					
Bronze	<input type="checkbox"/>																					
Ossos humans	<input type="checkbox"/>																					
Mat. lític	<input type="checkbox"/>																					
Malacològics	<input type="checkbox"/>																					
Altres	<input type="checkbox"/>																					
		Desconegut																				

OBSERVACIONS	PRODUCCIÓ EMMAGATZEMADA
	Funció <input type="text"/>
	Durada <input type="text"/>

Cronologia reompliment	25 aC. - canvi d'era	Cronologia fossa	Desconeguda
------------------------	----------------------	------------------	-------------

Bibliografia	Lopez, (1991, p. 73-96)
--------------	-------------------------

Jaciment	Els Bordegassos	Ident. sitja: 2
Municipi	Vilopriu	
Comarca	Alt Empordà	

IDENTIFICACIÓ SITJA		
Subsòl	argilós	Forma general
Diàmetre boca	Planta desconeguda	Fons de sitja
Diàmetre base	Parets desconegudes	
Diàmetre màxim	Fons desconegut	Capacitat
Profunditat	0,30	Boca destruïda
		Volum

SITUACIÓ		LOCALITZACIÓ	
Unitat geogràfica	Situació arqueològica	Poblat	Fora poblat
Terraprim d'Empordà	A prop d'una altra sitja i d'un fons de cabana		En el camp a prop d'alguna cabana, habitat, etc.
		Agrupada <input checked="" type="checkbox"/>	Dispersa <input type="checkbox"/>

Estratigrafia Terra argilosa i alguna pedra	REOMPLIMENT			Materia Grisa de la costa catalana, campaniana B, vernís negre emporità, engalba blanca, comuna ibèrica, kalathios, àmfora ibèrica, àmfora púnica. Pondus, fusaiola, plom, pedra d'esmlar
	Tipus		Quantitat	
	Ceràmica	<input checked="" type="checkbox"/>	2096	
	Ferro	<input checked="" type="checkbox"/>	47	
	Fauna	<input checked="" type="checkbox"/>	36	
	Elem. Constructius	<input type="checkbox"/>		
	Bronze	<input checked="" type="checkbox"/>	3	
	Ossos humans	<input type="checkbox"/>		
	Mat. lític	<input checked="" type="checkbox"/>	1	
	Malacològics	<input checked="" type="checkbox"/>	5	
	Altres	<input checked="" type="checkbox"/>	7	

OBSERVACIONS Obliterada en un mateix moment	PRODUCCIÓ EMMAGATZEMADA Funció <input type="text" value="Reserva de llavors"/> Durada <input type="text"/>
---	---

Cronologia reompliment <input type="text" value="90-70 a.C."/>	Cronologia fossa <input type="text" value="Desconeguda"/>
--	---

Bibliografia Casas (1991, p. 121-140)
--

Jaciment	Els Tolegassos	Ident. sitja: 2060
Municipi	Viladamat	
Comarca	Alt Empordà	

IDENTIFICACIÓ SITJA

Subsòl	Conglomerat de codols		Forma general
Diàmetre boca	0,96	Planta	Forma 14
Diàmetre base	2,14	Parets	1: ovoidal 2: cilíndric
Diàmetre màxim	3	Fons	pla
Profunditat	3	Boca	1: concaves 2: rectes
			Capacitat 13206,8l
			Volum 20

SITUACIÓ

LOCALITZACIÓ

Unitat geogràfica	Situació arqueològica	Poblat	Fora poblat
Terraprim d'Empordà / Plana al.luvial de l'Empordà			En el camp a prop d'alguna cabana, hàbitat, etc.
		Agrupada <input checked="" type="checkbox"/>	Dispersa <input type="checkbox"/>

REOMPLIMENT

Estratigrafia 2062-2063-2068: terres cendroses, carbó i argila 2061: terres cendroses	Tipus	Quantitat	Material Vernís negre local, micàcia de vernís negre, micàcia roig coral, pasta micàcia itàlica, campaniana, TSA, parets fines, grisa emp. tardana, grisa boca trilobolada, llànties de volutes, àmfora republicana, comuna, morter, dolium, roig pompeïà, comuna ibèrica, kalathos. 2062: tesseles, plom 2063: tesseles, peces discoidals, pondus 2068: molí.	
	Ceràmica	<input checked="" type="checkbox"/>		2576
	Ferro	<input checked="" type="checkbox"/>		47
	Fauna	<input checked="" type="checkbox"/>		3955
	Elem. Constructius	<input checked="" type="checkbox"/>		2
	Bronze	<input checked="" type="checkbox"/>		2
	Ossos humans	<input type="checkbox"/>		
	Mat. lític	<input checked="" type="checkbox"/>		2
	Malacològics	<input checked="" type="checkbox"/>		538
Altres	<input checked="" type="checkbox"/>	3		

OBSERVACIONS

PRODUCCIÓ EMMAGATZEMADA

La sitja es va omplir amb material procedent d'una escombrera situada a la zona.
 2061: terres aportades a la primera meitat s. II dC.

Funció

Durada

Cronologia reompliment

Cronologia fossa

Bibliografia Casas, Soler, Turon (en premsa)

Jaciment	Els Tolegassos	Ident. sitja: 2088
Municipi	Viladamat	
Comarca	Alt Empordà	

IDENTIFICACIÓ SITJA		
Subsòl	Conglomerat de còdols	
Diàmetre boca	0,80	Planta circular
Diàmetre base	2,24	Parets concaves
Diàmetre màxim	2	Fons pla
Profunditat	2	Boca simple
		Forma general Forma 12
		Capacitat 4367,56
		Volum 6,52

SITUACIÓ		LOCALITZACIÓ	
Unitat geogràfica	Situació arqueològica	Poblat	Fora poblat
Terraprim d'Empordà / Plana al.luvial de l'Empordà			En el camp a prop d'alguna cabana, hàbitat, etc.
		Agrupada <input checked="" type="checkbox"/>	Dispersa <input type="checkbox"/>

REOMPLIMENT			
Estratigrafia 2092: terres de l'entorn i pedres de grans dimensions 2093: amb força còdols caiguts de les parets de les sitges 2088: terres i pedres	Tipus		Quantitat
	Ceràmica	<input checked="" type="checkbox"/>	1278
	Ferro	<input checked="" type="checkbox"/>	3
	Fauna	<input checked="" type="checkbox"/>	41
	Elem. Constructius	<input checked="" type="checkbox"/>	31
	Bronze	<input type="checkbox"/>	
	Ossos humans	<input type="checkbox"/>	
	Mat. lític	<input checked="" type="checkbox"/>	5
	Malacològics	<input checked="" type="checkbox"/>	1
	Altres	<input checked="" type="checkbox"/>	1
		Material	
		2092: amfora republicana, campaniana A i B comuna, engalba blanca, pasta micàcia, grisa emporitana.	
		Paviment	
		2093: grisa de la costa catalana, comuna ibèrica, pasta micàcia, àmfora itàlica, engalba blanca, kalathos, cremador o fogó domèstic	
		Paviment	

OBSERVACIONS	PRODUCCIÓ EMMAGATZEMADA
Sitja que es va començar a erosionar a època antiga 2088: reompliment del s. IV-V dC.	Funció Reserva
	Durada

Cronologia reompliment	125-100 aC	Cronologia fossa	Desconeguda
-------------------------------	------------	-------------------------	-------------

Bibliografia	Casas, Soler, Turon (en premsa)
---------------------	---------------------------------

Jaciment	Els Tolegassos	Ident. sitja: 2113
Municipi	Viladamat	
Comarca	Alt Empordà	

IDENTIFICACIÓ SITJA			
Subsòl	Conglomerat de codols		Forma general
Diàmetre boca	1	Planta	circular
Diàmetre base	1,5	Parets	còncaves
Diàmetre màxim	1,93	Fons	pla
Profunditat	2,5	Boca	cilíndrica
			Forma 11
			Capacitat 2316,07
			Volum 3,50

SITUACIÓ		LOCALITZACIÓ	
Unitat geogràfica	Situació arqueològica	Poblat	Fora poblat
Terraprim d'Empordà / Plana al.luvial de l'Empordà			En el camp a prop d'alguna cabana, hàbitat, etc.
		Agrupada <input checked="" type="checkbox"/>	Dispersa <input type="checkbox"/>

Estratigrafia Cendres abocades d'un sol cop amb restes vegetals i restes de raïm i cereals (blat i ordi)	REOMPLIMENT		Material TSaretines, grisa emporitana tardana, parets fines, àmfora Dressel1/Pascual 1, Dressel 8, àmfora Dressel 2/4, Dressel 20
	Tipus	Quantitat	
	Ceràmica	<input checked="" type="checkbox"/> <input type="text"/>	
	Ferro	<input type="checkbox"/> <input type="text"/>	
	Fauna	<input type="checkbox"/> <input type="text"/>	
	Elem. Constructius	<input type="checkbox"/> <input type="text"/>	
	Bronze	<input type="checkbox"/> <input type="text"/>	
	Ossos humans	<input type="checkbox"/> <input type="text"/>	
	Mat. lític	<input type="checkbox"/> <input type="text"/>	
Malacològics	<input type="checkbox"/> <input type="text"/>		
Altres	<input type="checkbox"/> <input type="text"/>		

OBSERVACIONS 2114: reompliment més tardà	PRODUCCIÓ EMMAGATZEMADA Funció <input type="text" value="Reserva"/> Durada <input type="text"/>
--	--

Cronologia reompliment <input type="text" value="25 aC - 25 dC"/>	Cronologia fossa <input type="text" value="Desconeguda"/>
---	---

Bibliografia	Casas, Soler, Turon (en premsa)
--------------	---------------------------------

Jaciment	Els Tolegassos	Ident. sitja: 2404
Municipi	Viladamat	
Comarca	Alt Empordà	

IDENTIFICACIÓ SITJA

Subsòl	conglomerat de còdols		Forma general
Diàmetre boca	0,83	Planta	circular
Diàmetre base	1,66	Parets	còncaves
Diàmetre màxim	2,36	Fons	pla
Profunditat	2,23	Boca	cilíndrica
		Capacitat	4024,44
		Volum	6,09

SITUACIÓ

LOCALITZACIÓ

Unitat geogràfica	Situació arqueològica	Poblat	Fora poblat
Terraprim d'Empordà / Plana al.luvial de l'Empordà			En el camp a prop d'alguna cabana, hàbitat, etc.
		Agrupada <input checked="" type="checkbox"/>	Dispersa <input type="checkbox"/>

REOMPLIMENT

Estratigrafia	Tipus	Quantitat	Material 2046: dolia, campaniana A i B, engalba blanca. grisa emporitana tardana, Dressel 1, pasta micàcia, ceràmica comuna Ganivet de ferro Revestiment de mur pintat
	Ceràmica	<input checked="" type="checkbox"/> 194	
	Ferro	<input checked="" type="checkbox"/>	
	Fauna	<input checked="" type="checkbox"/> 72	
	Elem. Constructius	<input checked="" type="checkbox"/>	
	Bronze	<input type="checkbox"/>	
	Ossos humans	<input type="checkbox"/>	
	Mat. lític	<input type="checkbox"/>	
	Malacològics	<input checked="" type="checkbox"/> 27	
Altres	<input type="checkbox"/>		

OBSERVACIONS

L'estrat superior (2405) és més tardà, ja que pot datar entorn el 40-50 dC. quan es realitzen reformes en aquest indret.

PRODUCCIÓ EMMAGATZEMADA

Funció
Durada

Cronologia reompliment

Cronologia fossa

Bibliografia Casas, Soler, Türon (en premsa)

Jaciment	Els Tolegassos	Ident. sitja: 2416
Municipi	Viladamat	
Comarca	Alt Empordà	

IDENTIFICACIÓ SITJA		
Subsòl	Conglomerat de còdols	Forma general
Diàmetre boca	Planta circular	Forma 8
Diàmetre base	1,66 Parets còncaves	
Diàmetre màxim	2,33 Fons pla	Capacitat 6,09
Profunditat	2 Boca destruïda	Volum 4024,44

SITUACIÓ		LOCALITZACIÓ	
Unitat geogràfica	Situació arqueològica	Poblat	Fora poblat
Terraprim d'Empordà / Plana al.luvial de l'Empordà			En el camp a prop d'alguna cabana, hàbitat, etc.
		Agrupada <input checked="" type="checkbox"/>	Dispersa <input type="checkbox"/>

REOMPLIMENT		
Estratigrafia	Tipus	Quantitat
Els estrats superiors són tardans. Per contra els estrats inferiors són de cronologia idèntica (2417 i 2418)	Ceràmica	<input checked="" type="checkbox"/> <input type="text"/>
	Ferro	<input type="checkbox"/> <input type="text"/>
	Fauna	<input checked="" type="checkbox"/> <input type="text"/>
	Elem. Constructius	<input checked="" type="checkbox"/> <input type="text"/>
	Bronze	<input type="checkbox"/> <input type="text"/>
	Ossos humans	<input type="checkbox"/> <input type="text"/>
	Mat. lític	<input type="checkbox"/> <input type="text"/>
	Malacològics	<input type="checkbox"/> <input type="text"/>
	Altres	<input type="checkbox"/> <input type="text"/>
		Material
		24017: grisa emporitana tardana, itàlica micàcia, engalba blanca, campaniana A i B, àmfora republicana, ceràmica comuna, àmfora de boca plana, kalathoi.

OBSERVACIONS	PRODUCCIÓ EMMAGATZEMADA
	Funció <input type="text" value="Reserva"/>
	Durada <input type="text"/>

Cronologia reompliment	<input type="text" value="100-50 aC."/>	Cronologia fossa	<input type="text" value="Desconeguda"/>
------------------------	---	------------------	--

Bibliografia

Jaciment	Empúries	Ident. sitja: Gall-1
Municipi	L'Escala	
Comarca	Alt Empordà	

IDENTIFICACIÓ SITJA

Subsòl calcària

Diàmetre boca 0,73 Planta desconeguda Forma general Forma 5

Diàmetre base Parets verticals

Diàmetre màxim 1,90 Fons pla Capacitat 3524,03

Profunditat 3 Boca cilíndrica Volum 5,33

SITUACIÓ		LOCALITZACIÓ	
Unitat geogràfica	Situació arqueològica	Poblat	Fora poblat
Golf de Roses	A l'oest del Decumanis B (kardo B). Per sota el mur est del criptopòrtic.		
		Agrupada <input checked="" type="checkbox"/>	Dispersa <input type="checkbox"/>

REOMPLIMENT			Material	
Estratigrafia	Tipus	Quantitat		
Omplerta d'un sol cop amb terra	Ceràmica	<input checked="" type="checkbox"/>	1009	Campaniana A, B, C i D, àmfora dressel1, Maña E, àmfora Greco-itàlica, comuna indígena, kalathos, grisa emporitana, engalba blanca, parets fines, grollera. Un as Undiskenen, plomall de bronze. Elements ornamentals de terrissa, dues antefixes, estuc, marbre, imbrex Clau de ferro Vidre
	Ferro	<input checked="" type="checkbox"/>	61	
	Fauna	<input checked="" type="checkbox"/>	157	
	Elem. Constructius	<input checked="" type="checkbox"/>	22	
	Bronze	<input checked="" type="checkbox"/>	2	
	Ossos humans	<input type="checkbox"/>		
	Mat. lític	<input type="checkbox"/>		
	Malacològics	<input checked="" type="checkbox"/>	17	
	Altres	<input checked="" type="checkbox"/>	6	

OBSERVACIONS	PRODUCCIÓ EMMAGATZEMADA
	Funció <input type="text" value="Reserva"/>
	Durada <input type="text"/>

Cronologia reompliment <input type="text" value="110-80 aC"/>	Cronologia fossa <input type="text" value="Desconeguda"/>
---	---

Bibliografia Aquilué et alii (1984, p. 367-423)

Jaciment	Empúries	Ident. sitja: Gall-2
Municipi	L'Escala	
Comarca	Alt Empordà	

IDENTIFICACIÓ SITJA

Subsòl calcària

Forma general

Foma 4

Diàmetre boca 0,80 Planta circular
 Diàmetre base 1,10 Parets còncaves
 Diàmetre màxim 1,52 Fons pla
 Profunditat 1,60 Boca simple

Capacitat 1151,81

Volum 1,74

SITUACIÓ

LOCALITZACIÓ

Unitat geogràfica

Situació arqueològica

Poblat

Fora poblat

Golf de Roses

A uns dos metres de la sitja Gall-1. A l'oest del Decumanis B (kardo B).

Agrupada

Dispersa

REOPLIMENT

Estratigrafia

Reompliment idèntic a la Gall-1 i al del nivell que les colgava i igualava la base del paviment del criptopòrtic.

Tipus

Quantitat

Ceràmica	<input checked="" type="checkbox"/>	5711
Ferro	<input checked="" type="checkbox"/>	15
Fauna	<input checked="" type="checkbox"/>	99
Elem. Constructius	<input checked="" type="checkbox"/>	3
Bronze	<input type="checkbox"/>	
Ossos humans	<input type="checkbox"/>	
Mat. lític	<input checked="" type="checkbox"/>	3
Malacològics	<input type="checkbox"/>	
Altres	<input checked="" type="checkbox"/>	3

Material

Campaniana A, B, C i D, àmfora dressel1, Mañà E, àmfora Greco-itàlica, comuna indígena, kalathos, grisa emporitana, engalba blanca, parets fines, grollera

Elements ornamentals de terrissa, dues antefixes, estuc.

Claus

Plom

Moli

OBSERVACIONS

PRODUCCIÓ EMMAGATZEMADA

Funció

Durada

Cronologia reompliment

Cronologia fossa

Bibliografia Aquilué et alii (1984, p. 367-423)

Jaciment	Empúries	Ident. sitja: 1113
Municipi	L'Escala	
Comarca	Alt Empordà	

IDENTIFICACIÓ SITJA

Subsòl calcària		Forma general	
		Forma 4	
Diàmetre boca	1	Planta	quadrada
Diàmetre base	3,20	Parets	inclinades
Diàmetre màxim	3,20	Fons	pla
Profunditat	3,40	Boca	cilíndrica
		Capacitat	11109,23
		Volum	16,83

SITUACIÓ

LOCALITZACIÓ

Unitat geogràfica	Situació arqueològica	Poblat	Fora poblat
Golf de Roses	Forum / basilica		
		Agrupada <input checked="" type="checkbox"/>	Dispersa <input type="checkbox"/>

REOMPLIMENT

Estratigrafia	Tipus	Quantitat	Material
Terra argilosa i pedres	Ceràmica <input checked="" type="checkbox"/>	1102	TS. itàlica, campaniana A i B, imitació de TS itàlica, parets fines, comuna itàlica, grisa emporitana, comuna, grollera, àmfora itàlica, àmfora púnica, tarraconense 1, Pascual 1, campaniana C, llantia, dolia, ungüentari, comuna ibèrica, engalba blanca Tegulae, imbrices, revestiments. Ganivet, anella i claus de ferro
	Ferro <input checked="" type="checkbox"/>	66	
	Fauna <input checked="" type="checkbox"/>	123	
	Elem. Constructius <input checked="" type="checkbox"/>	31	
	Bronze <input checked="" type="checkbox"/>	1	
	Ossos humans <input type="checkbox"/>		
	Mat. lític <input type="checkbox"/>		
	Malacològics <input checked="" type="checkbox"/>		
	Altres <input type="checkbox"/>		

OBSERVACIONS

PRODUCCIÓ EMMAGATZEMADA

Funció

Durada

Cronologia reompliment

Cronologia fossa

Bibliografia Aquilué (199)

Jaciment	Empúries	Ident. sitja: 1970
Municipi	L'Escala	
Comarca	Alt Empordà	

IDENTIFICACIÓ SITJA

Subsòl calcària

Diàmetre boca Planta desconeguda

Diàmetre base Pareds desconegudes

Diàmetre màxim Fons desconegut

Profunditat Boca desconeguda

Forma general
Indeterminada

Capacitat
Volum

SITUACIÓ		LOCALITZACIÓ	
Unitat geogràfica	Situació arqueològica	Poblat	Fora poblat
Golf de Roses	Sector basilica		
		Agrupada <input checked="" type="checkbox"/>	Dispersa <input type="checkbox"/>

REOMPLIMENT

<u>Estratigrafia</u>	<u>Tipus</u>	<u>Quantitat</u>	<u>Material</u>
	Ceràmica <input type="checkbox"/>	<input type="text"/>	Desconegut
	Ferro <input type="checkbox"/>	<input type="text"/>	
	Fauna <input type="checkbox"/>	<input type="text"/>	
	Elem. Constructius <input type="checkbox"/>	<input type="text"/>	
	Bronze <input type="checkbox"/>	<input type="text"/>	
	Ossos humans <input type="checkbox"/>	<input type="text"/>	
	Mat. lític <input type="checkbox"/>	<input type="text"/>	
	Malacològics <input type="checkbox"/>	<input type="text"/>	
	Altres <input type="checkbox"/>	<input type="text"/>	

OBSERVACIONS	PRODUCCIÓ EMMAGATZEMADA
	Funció <input type="text" value="Reserva"/>
	Durada <input type="text"/>

Cronologia reompliment <input type="text" value="Desconeguda"/>	Cronologia fossa <input type="text" value="Desconeguda"/>
---	---

Bibliografia Aquilué et alii (1984, p. 367-423)

Jaciment	Empúries	Ident. sitja: 1973-74
Municipi	L'Escala	
Comarca	Alt Empordà	

IDENTIFICACIÓ SITJA

Subsòl calcària

Diàmetre boca Planta desconeguda

Diàmetre base Pareds desconegudes

Diàmetre màxim Fons desconegut

Profunditat Boca desconeguda

Forma general
Indeterminada

Capacitat
Volum

SITUACIÓ		LOCALITZACIÓ	
Unitat geogràfica	Situació arqueològica	Poblat	Fora poblat
Golf de Roses	Sector sud-oest del forum		
		Agrupada <input checked="" type="checkbox"/>	Dispersa <input type="checkbox"/>

REOMPLIMENT			
Estratigrafia	Tipus	Quantitat	
	Ceràmica	<input type="checkbox"/>	<input type="checkbox"/>
	Ferro	<input type="checkbox"/>	<input type="checkbox"/>
	Fauna	<input type="checkbox"/>	<input type="checkbox"/>
	Elem. Constructius	<input type="checkbox"/>	<input type="checkbox"/>
	Bronze	<input type="checkbox"/>	<input type="checkbox"/>
	Ossos humans	<input type="checkbox"/>	<input type="checkbox"/>
	Mat. lític	<input type="checkbox"/>	<input type="checkbox"/>
	Malacològics	<input type="checkbox"/>	<input type="checkbox"/>
Aitres	<input type="checkbox"/>	<input type="checkbox"/>	
		Material	
		Desconegut	

OBSERVACIONS	PRODUCCIÓ EMMAGATZEMADA
No resta documentació de la seva excavació. La cronologia del seu reompliment s'ha pogut determinar per una informació de JMa Nolla.	Funció <input type="text" value="Reserva"/>
	Durada <input type="text"/>

Cronologia reompliment	<input type="text" value="25-5 aC."/>	Cronologia fossa	<input type="text" value="Desconeguda"/>
------------------------	---------------------------------------	------------------	--

Bibliografia Aquilué et alii (1984, p. 367-423)

Jaciment	Fontudana	Ident. sitja: 2
Municipi	Ermedàs, Garrigàs	
Comarca	Alt Empordà	

IDENTIFICACIÓ SITJA		
Subsòl	argilós	Forma general
		Indeterminada
Diàmetre boca	Planta	desconeguda
Diàmetre base	Parets	desconegudes
Diàmetre màxim	Fons	desconegut
Profunditat	Boca	desconeguda
		Capacitat
		Volum

SITUACIÓ		LOCALITZACIÓ	
Unitat geogràfica	Situació arqueològica	Poblat	Fora poblat
Terraprim / Plana al.luvial de l'Ernporda	Dins la finca Geli, km. 751, 610 de la N-II		En el camp a prop d'alguna cabana, habitat, etc.
		Agrupada <input checked="" type="checkbox"/>	Dispersa <input type="checkbox"/>

Estratigrafia	REOMPLIMENT		Material
	Tipus	Quantitat	
	Ceràmica	<input checked="" type="checkbox"/> <input type="text"/>	
	Ferro	<input type="checkbox"/> <input type="text"/>	
	Fauna	<input type="checkbox"/> <input type="text"/>	
	Elem. Constructius	<input type="checkbox"/> <input type="text"/>	
	Bronze	<input type="checkbox"/> <input type="text"/>	
	Ossos humans	<input type="checkbox"/> <input type="text"/>	
	Mat. Itic	<input checked="" type="checkbox"/> <input type="text"/>	
	Malacològics	<input type="checkbox"/> <input type="text"/>	
Altres	<input type="checkbox"/> <input type="text"/>		
		Ceràmica a mà.	
		Sílex	

OBSERVACIONS	PRODUCCIÓ EMMAGATZEMADA
	Funció <input type="text" value="Reserva de llavors"/>
	Durada <input type="text" value="Estacional"/>

Cronologia reompliment	<input type="text" value="Desconeguda"/>	Cronologia fossa	<input type="text" value="Desconeguda"/>
------------------------	--	------------------	--

Bibliografia	Diari d'excavacions, fol. 16 (16-V-73)
---------------------	--

Jaciment	Fontudana	Ident. sitja: 3
Municipi	Ermedàs, Garrigàs	
Comarca	Alt Empordà	

IDENTIFICACIÓ SITJA

Subsòl argilós

Diàmetre boca 1,23 x 1,10 Planta circular

Diàmetre base 1,42 Parets còncaves

Diàmetre màxim 1,60 Fons pla

Profunditat 1 Boca desconeguda

Forma general
Forma 10

Capacitat 1297 kg.
Volum 1,85 m3

SITUACIÓ		LOCALITZACIÓ	
Unitat geogràfica	Situació arqueològica	Poblat	Fora poblat
Terraprim / Plana al·luvial de l'Empordà	Dins la finca Geli, km. 751, 610 de la N-II		En el camp a prop d'alguna cabana, hàbitat, etc.
		Agrupada <input checked="" type="checkbox"/>	Dispersa <input type="checkbox"/>

REOMPLIMENT		
Estratigrafia	Tipus	Quantitat
	Ceràmica <input checked="" type="checkbox"/>	<input type="text"/>
	Ferro <input type="checkbox"/>	<input type="text"/>
	Fauna <input type="checkbox"/>	<input type="text"/>
	Elem. Constructius <input checked="" type="checkbox"/>	<input type="text"/>
	Bronze <input type="checkbox"/>	<input type="text"/>
	Ossos humans <input type="checkbox"/>	<input type="text"/>
	Mat. lític <input type="checkbox"/>	<input type="text"/>
	Malacològics <input type="checkbox"/>	<input type="text"/>
	Altres <input type="checkbox"/>	<input type="text"/>

Material

Ceràmica formada per grisa emporitana, àmfora, ceràmica a mà.

Restes de paviment

OBSERVACIONS	PRODUCCIÓ EMMAGATZEMADA
Descoberta el 1963-1964 per F. Riuó Sitges amb possible relació amb cabanes	Funció <input type="text" value="Reserva de llavors"/>
	Durada <input type="text" value="Estacional"/>

Cronologia reompliment <input type="text" value="Desconeguda"/>	Cronologia fossa <input type="text" value="Desconeguda"/>
---	---

Bibliografia Diari d'excavacions. fol. 14. (16-V-73)

Jaciment	Fontudana	Ident. sitja: 4
Municipi	Ermedàs, Garrigàs	
Comarca	Alt Empordà	

IDENTIFICACIÓ SITJA		
Subsòl	argilós	Forma general Indeterminada
Diàmetre boca	Planta desconeguda	Capacitat Volum
Diàmetre base	Parets desconegudes	
Diàmetre màxim	Fons desconegut	
Profunditat	Boca desconegudes	

SITUACIÓ		LOCALITZACIÓ	
Unitat geogràfica	Situació arqueològica	Poblat	Fora poblat
Terraprim / Plana al.luvial de l'Empordà	Dins la finca Geli, km. 751, 610 de la N-II		En el camp a prop d'alguna cabana, hàbitat, etc.
		Agrupada <input checked="" type="checkbox"/>	Dispersa <input type="checkbox"/>

Estratigrafia	REOMPLIMENT			Material Ceràmica formada per grisa de la costa catalana, engalba blanca, àrnfora, vernís negre campanià Imbrex, tegula, paviment Molí de pedra volcànica	
		Tipus	Quantitat		
		Ceràmica	<input checked="" type="checkbox"/>		<input type="text"/>
		Ferro	<input type="checkbox"/>		<input type="text"/>
		Fauna	<input type="checkbox"/>		<input type="text"/>
		Elem. Constructius	<input checked="" type="checkbox"/>		<input type="text"/>
		Bronze	<input type="checkbox"/>		<input type="text"/>
		Ossos humans	<input type="checkbox"/>		<input type="text"/>
	Mat. lític	<input checked="" type="checkbox"/>	<input type="text"/>		
	Malacològics	<input type="checkbox"/>	<input type="text"/>		
	Altres	<input type="checkbox"/>	<input type="text"/>		

OBSERVACIONS Descoberta el 1963-1964 per F. Riuró	PRODUCCIÓ EMMAGATZEMADA Funció <input type="text" value="Reserva de llavors"/> Durada <input type="text" value="Estacional"/>
---	--

Cronologia reompliment <input type="text" value="150-75 aC."/>	Cronologia fossa <input type="text" value="Desconeguda"/>
--	---

Bibliografia

Jaciment	Illa d'en Reixac	Ident. sitja: 1
Municipi	Ullastret	
Comarca	Baix Empordà	

IDENTIFICACIÓ SITJA			
Subsòl	argilós	Forma general Indeterminada	
Diàmetre boca	Planta desconeguda	Capacitat Volum	
Diàmetre base	Parets desconegudes		
Diàmetre màxim	1,70		Fons desconegut
Profunditat	1,08		Boca desconeguda

SITUACIÓ		LOCALITZACIÓ	
Unitat geogràfica	Situació arqueològica	Poblat	Fora poblat
Fondals / Estany d'Ullastret	Al costat de la 2	Situació indeterminada	
		Agrupada <input checked="" type="checkbox"/>	Dispersa <input type="checkbox"/>

<u>Estratigrafia</u>	REOMPLIMENT			<u>Material</u> Ceràmica a mà.
		<u>Tipus</u>	<u>Quantitat</u>	
		Ceràmica <input checked="" type="checkbox"/>	<input type="text"/>	
		Ferro <input type="checkbox"/>	<input type="text"/>	
		Fauna <input type="checkbox"/>	<input type="text"/>	
		Elem. Constructius <input type="checkbox"/>	<input type="text"/>	
		Bronze <input type="checkbox"/>	<input type="text"/>	
		Ossos humans <input type="checkbox"/>	<input type="text"/>	
		Mat. lític <input type="checkbox"/>	<input type="text"/>	
		Malacològics <input type="checkbox"/>	<input type="text"/>	
	Altres <input type="checkbox"/>	<input type="text"/>		

OBSERVACIONS	PRODUCCIÓ EMMAGATZEMADA
	Funció <input type="text"/>
	Durada <input type="text"/>

Cronologia reompliment	600-550 aC.	Cronologia fossa	Desconeguda
------------------------	-------------	------------------	-------------

Bibliografia	Diari d'excavacions. Ullastret 24 campanya. 1973-1974.
---------------------	--

Jaciment	Illa d'en Reixac	Ident. sitja: 2
Municipi	Ullastret	
Comarca	Baix Empordà	

IDENTIFICACIÓ SITJA

Subsòl argilós

Diàmetre boca 1,58 Planta desconeguda

Diàmetre base Pareds desconegudes

Diàmetre màxim Fons desconegut

Profunditat 0,56 Boca desconeguda

Forma general
Indeterminada

Capacitat
Volum

SITUACIÓ		LOCALITZACIÓ	
Unitat geogràfica	Situació arqueològica	Poblat	Fora poblat
Fondals / Estany d'Ullastret			
		Agrupada <input type="checkbox"/>	Dispersa <input type="checkbox"/>

REOMPLIMENT

Estratigrafia	Tipus	Quantitat	Material
Carbó vegetal	Ceràmica <input checked="" type="checkbox"/>	<input type="checkbox"/>	
	Ferro <input type="checkbox"/>	<input type="checkbox"/>	
	Fauna <input type="checkbox"/>	<input type="checkbox"/>	
	Elem. Constructius <input type="checkbox"/>	<input type="checkbox"/>	
	Bronze <input checked="" type="checkbox"/>	<input type="checkbox"/>	
	Ossos humans <input type="checkbox"/>	<input type="checkbox"/>	
	Mat. lític <input checked="" type="checkbox"/>	<input type="checkbox"/>	
	Malacològics <input type="checkbox"/>	<input type="checkbox"/>	
	Altres <input type="checkbox"/>	<input type="checkbox"/>	

OBSERVACIONS	PRODUCCIÓ EMMAGATZEMADA
	Funció <input type="text"/> Durada <input type="text"/>

Cronologia reompliment	600-550 aC.	Cronologia fossa	Desconeguda
------------------------	-------------	------------------	-------------

Bibliografia Diari d'excavacions. Illa d'en Reixac, vol IX, 17 campanya, 1966-67.

Jaciment	Illa d'en Reixac	Ident. sitja: 3
Municipi	Ullastret	
Comarca	Baix Empordà	

IDENTIFICACIÓ SITJA

Subsòl argilós

Diàmetre boca 1,58 Planta desconeguda

Diàmetre base 1,40 Parets desconegudes

Diàmetre màxim Fons còncav

Profunditat 0,52 Boca desconeguda

Forma general Indeterminada

Capacitat Volum

SITUACIÓ		LOCALITZACIÓ	
Unitat geogràfica	Situació arqueològica	Poblat	Fora poblat
Fondals / Estany d'Ullastret			
		Agrupada <input checked="" type="checkbox"/>	Dispersa <input type="checkbox"/>

REOPLIMENT

Estratigrafia	Tipus	Quantitat	Material
Llar de foc	Ceràmica <input type="checkbox"/>	<input type="text"/>	Desconegut
	Ferro <input type="checkbox"/>	<input type="text"/>	
	Fauna <input type="checkbox"/>	<input type="text"/>	
	Elem. Constructius <input type="checkbox"/>	<input type="text"/>	
	Bronze <input type="checkbox"/>	<input type="text"/>	
	Ossos humans <input type="checkbox"/>	<input type="text"/>	
	Mat. lític <input type="checkbox"/>	<input type="text"/>	
	Malacològics <input type="checkbox"/>	<input type="text"/>	
	Altres <input type="checkbox"/>	<input type="text"/>	

OBSERVACIONS	PRODUCCIÓ EMMAGATZEMADA
	Funció <input type="text"/>
	Durada <input type="text"/>

Cronologia reompliment	600-550 aC.	Cronologia fossa	Desconeguda
------------------------	-------------	------------------	-------------

Bibliografia Diari d'excavacions. Ullastret, 24 campanya, 1973-74.

Jaciment	Illa d'en Reixac	Ident. sitja: FS-85
Municipi	Ullastret	
Comarca	Baix Empordà	

IDENTIFICACIÓ SITJA

Subsòl argilós

Diàmetre boca	1,20	Planta	ovoidal	Forma general Forma 6
Diàmetre base	1,50	Parets	còncaves	
Diàmetre màxim	1,60	Fons	pla	Capacitat 1788,6
Profunditat	1,50	Boca	simple	Volum 2,71

SITUACIÓ		LOCALITZACIÓ	
Unitat geogràfica	Situació arqueològica	Poblat	Fora poblat
Fondals/Estany d'Ullastret	Zona 4, sector 2B. Dins d'un espai domèstic.		
		Agrupada <input type="checkbox"/>	Dispersa <input checked="" type="checkbox"/>

REOMPLIMENT

Estratigrafia	Tipus	Quantitat	Material
4013: argila amb pedres i carbons	Ceràmica <input checked="" type="checkbox"/>	<input type="text"/>	Tovot
4050: argila	Ferro <input checked="" type="checkbox"/>	<input type="text"/>	Disc d'os
4067: blocs de pedra	Fauna <input checked="" type="checkbox"/>	<input type="text"/>	Tarot d'una llàntia
Carbons	Elem. Constructius <input checked="" type="checkbox"/>	<input type="text"/>	
	Bronze <input type="checkbox"/>	<input type="text"/>	
	Ossos humans <input type="checkbox"/>	<input type="text"/>	
	Mat. lític <input type="checkbox"/>	<input type="text"/>	
	Malacològics <input type="checkbox"/>	<input type="text"/>	
	Altres <input checked="" type="checkbox"/>	<input type="text"/>	

OBSERVACIONS	PRODUCCIÓ EMMAGATZEMADA
	Funció <input type="text"/>
	Durada <input type="text"/>

Cronologia reompliment	425-350 aC.	Cronologia fossa	Desconeguda
------------------------	-------------	------------------	-------------

Bibliografia Lopez et alii (1989)

Jaciment	Illà d'en reixac	Ident. sitja: FS-211	
Municipi	Ullastret		
Comarca	Baix Empordà		
IDENTIFICACIÓ SITJA			
Subsòl	argilós	Forma general	Indeterminada
Diàmetre boca	1,56	Planta	circular
Diàmetre base		Parets	desconegudes
Diàmetre màxim		Fons	desconegut
Profunditat		Boca	desconeguda
		Capacitat	
		Volum	
SITUACIÓ		LOCALITZACIÓ	
Unitat geogràfica	Situació arqueològica	Poblat	Fora poblat
Fondals / Estany d'Ullastret	Zona 10, sector 2.	Situació indeterminada	
		Agrupada <input checked="" type="checkbox"/>	Dispersa <input type="checkbox"/>
REOMPLIMENT			
<u>Estratigrafia</u>	<u>Tipus</u>	<u>Quantitat</u>	<u>Material</u>
10052: argila	Ceràmica <input checked="" type="checkbox"/>	<input type="text"/>	Tovot
	Ferro <input type="checkbox"/>	<input type="text"/>	
	Fauna <input checked="" type="checkbox"/>	<input type="text"/>	
	Elem. Constructius <input checked="" type="checkbox"/>	<input type="text"/>	
	Bronze <input type="checkbox"/>	<input type="text"/>	
	Ossos humans <input type="checkbox"/>	<input type="text"/>	
	Mat. lític <input type="checkbox"/>	<input type="text"/>	
	Malacològics <input checked="" type="checkbox"/>	<input type="text"/>	
	Altres <input type="checkbox"/>	<input type="text"/>	
OBSERVACIONS		PRODUCCIÓ EMMAGATZEMADA	
		Funció	Reserva
		Durada	<input type="text"/>
Cronologia reompliment	400-350 aC.	Cronologia fossa	Desconeguda
Bibliografia	Documentació d'excavació		

Jaciment	La Qüestió d'en Solà	Ident. sitja: 1
Municipi	Garrigàs, Ermedàs	
Comarca	Alt Empordà	

IDENTIFICACIÓ SITJA		
Subsòl	roca calcària	Forma general
Diàmetre boca	Planta desconeguda	Indeterminada
Diàmetre base	Parets desconegudes	
Diàmetre màxim	Fons desconegut	Capacitat
Profunditat	Boca desconeguda	Volum

SITUACIÓ		LOCALITZACIÓ	
Unitat geogràfica	Situació arqueològica	Poblat	Fora poblat
Terraprim / Plana al·luvial de l'Empordà			En el camp a prop d'alguna cabana, hàbitat, etc.
		Agrupada <input checked="" type="checkbox"/>	Dispersa <input type="checkbox"/>

Estratigrafia Pedres i carbons	REOMPLIMENT		Material Àmfora massaliota, àmfora púnica, ceràmica a mà, àtica, ibèrica pintada, vernís negre indeterminat, àmfora ibèrica Tovot Molí de Pedra volcànica Os treballat
	Tipus	Quantitat	
	Ceràmica <input checked="" type="checkbox"/>	<input type="text"/>	
	Ferro <input type="checkbox"/>	<input type="text"/>	
	Fauna <input checked="" type="checkbox"/>	<input type="text"/>	
	Elem. Constructius <input checked="" type="checkbox"/>	<input type="text"/>	
	Bronze <input type="checkbox"/>	<input type="text"/>	
	Ossos humans <input type="checkbox"/>	<input type="text"/>	
	Mat. lític <input checked="" type="checkbox"/>	<input type="text"/>	
	Malacològics <input type="checkbox"/>	<input type="text"/>	
	Altres <input checked="" type="checkbox"/>	<input type="text"/>	

OBSERVACIONS	PRODUCCIÓ EMMAGATZEMADA
	Funció <input type="text" value="Reserva de llavors"/> Durada <input type="text" value="Estacional"/>

Cronologia reompliment	<input type="text" value="400-300 aC"/>	Cronologia fossa	<input type="text" value="Desconeguda"/>
------------------------	---	------------------	--

Bibliografia	Martín, (1975); Martín, (1977a); Nolla i Casas (1984).
---------------------	--

Jaciment	La Qüestió d'en Solà	Ident. sitja: 2
Municipi	Garrigàs, Ermedàs	
Comarca	Alt Empordà	

IDENTIFICACIÓ SITJA			
Subsòl	roca calcària	Forma general	Indeterminada
Diàmetre boca	1,23	Planta	desconeguda
Diàmetre base	1,42	Parets	còncaves
Diàmetre màxim	1,60	Fons	pla
Profunditat	1	Boca	destruïda
		Capacitat	1297,4 kg.
		Volum	1,85 m3

SITUACIÓ		LOCALITZACIÓ	
Unitat geogràfica	Situació arqueològica	Poblat	Fora poblat
Terraprim / Plana al.luvial de l'Empordà			En el camp a prop d'alguna cabana, hàbitat, etc.
		Agrupada <input type="checkbox"/>	Dispersa <input checked="" type="checkbox"/>

<u>Estratigrafia</u>	REOMPLIMENT			<u>Material</u> Àmfora massaliota, àtica, ibèrica pintada, comuna ibèrica, grisa emporitana imitació de 36, àmfora púnica PE 15, ceràmica a mà, grollera, pasta clara de Roses, Sílex Tovot	
		<u>Tipus</u>	<u>Quantitat</u>		
		Ceràmica	<input checked="" type="checkbox"/>		<input type="text"/>
		Ferro	<input type="checkbox"/>		<input type="text"/>
		Fauna	<input checked="" type="checkbox"/>		<input type="text"/>
		Elem. Constructius	<input checked="" type="checkbox"/>		<input type="text"/>
		Bronze	<input type="checkbox"/>		<input type="text"/>
		Ossos humans	<input type="checkbox"/>		<input type="text"/>
		Mat. lític	<input checked="" type="checkbox"/>		<input type="text"/>
		Malacològics	<input checked="" type="checkbox"/>		<input type="text"/>
	Altres	<input checked="" type="checkbox"/>	<input type="text"/>		

OBSERVACIONS	PRODUCCIÓ EMMAGATZEMADA
	Funció <input type="text" value="Reserva de llavors"/>
	Durada <input type="text" value="Estacional"/>

Cronologia reompliment	<input type="text" value="300-250 aC."/>	Cronologia fossa	<input type="text" value="Desconeguda"/>
------------------------	--	------------------	--

Bibliografia	Martín, (1975); Martín, (1977a, 1113-1123); Nolla i Casas (1984).
---------------------	---

Jaciment	La Qüestió d'en Solà	Ident. sitja: 3
Municipi	Garrigàs, Ermedàs	
Comarca	Alt Empordà	

IDENTIFICACIÓ SITJA		
Subsòl	roca calcària	Forma general
Diàmetre boca	Planta	Indeterminada
Diàmetre base	Parets	
Diàmetre màxim	Fons	Capacitat
Profunditat	Boca	Volum

SITUACIÓ		LOCALITZACIÓ	
Unitat geogràfica	Situació arqueològica	Poblat	Fora poblat
Terraprim / Plana al.luvial de l'Empordà			En el camp a prop d'alguna cabana, hàbitat, etc.
		Agrupada <input checked="" type="checkbox"/>	Dispersa <input type="checkbox"/>

REOMPLIMENT				
Estratigrafia	Tipus	Quantitat	Material Grisa de la costa catalana, àmfora cartaginesa, pes de teler, comuna ibèrica, campaniana A (forma 27 i 36) Campaniana B (forma 6), kalathos., grollera, Dressel 1 Tovot Fibula Sillex	
	Ceràmica	<input checked="" type="checkbox"/>		<input type="text"/>
	Ferro	<input checked="" type="checkbox"/>		<input type="text"/>
	Fauna	<input checked="" type="checkbox"/>		<input type="text"/>
	Elem. Constructius	<input checked="" type="checkbox"/>		<input type="text"/>
	Bronze	<input checked="" type="checkbox"/>		<input type="text"/>
	Ossos humans	<input type="checkbox"/>		<input type="text"/>
	Mat. lític	<input checked="" type="checkbox"/>		<input type="text"/>
	Malacològics	<input type="checkbox"/>		<input type="text"/>
	Altres	<input type="checkbox"/>		<input type="text"/>

OBSERVACIONS	PRODUCCIÓ EMMAGATZEMADA
	Funció <input type="text" value="Reserva de llavors"/>
	Durada <input type="text" value="Estacional"/>

Cronologia reompliment	<input type="text" value="125-75 aC"/>	Cronologia fossa	<input type="text" value="Desconeguda"/>
------------------------	--	------------------	--

Bibliografia	Martín, (1975); Martín, (1977a, p. 1113-1123); Nolla i Casas (1984).
---------------------	--

Jaciment	La Qüestió d'en Solà	Ident. sitja: 5
Municipi	Garrigàs, Ermedàs	
Comarca	Alt Empordà	

IDENTIFICACIÓ SITJA

Subsòl roca calcària

Forma general
Indeterminada

Diàmetre boca **Planta** desconeguda

Diàmetre base **Parets** desconegudes

Diàmetre màxim **Fons** desconegut

Profunditat **Boca** desconeguda

Capacitat
Volum

SITUACIÓ		LOCALITZACIÓ	
Unitat geogràfica	Situació arqueològica	Poblat	Fora poblat
Terraprim / Plana al.luvial de l'Empordà			En el camp a prop d'alguna cabana, hàbitat, etc.
		Agrupada <input checked="" type="checkbox"/>	Dispersa <input type="checkbox"/>

REOPLIMENT

<u>Estratigrafia</u>	<u>Tipus</u>	<u>Quantitat</u>	<u>Material</u>
Rierencs en els primers 50 cm. de reopliment.	Ceràmica <input checked="" type="checkbox"/>	<input type="text"/>	Grisa de la costa catalana, grollera, àmfora massaliota, àtica. Fíbula i agulla de bronze
	Ferro <input type="checkbox"/>	<input type="text"/>	
	Fauna <input type="checkbox"/>	<input type="text"/>	
	Elem. Constructius <input type="checkbox"/>	<input type="text"/>	
	Bronze <input checked="" type="checkbox"/>	<input type="text"/>	
	Ossos humans <input type="checkbox"/>	<input type="text"/>	
	Mat. lític <input type="checkbox"/>	<input type="text"/>	
	Malacològics <input type="checkbox"/>	<input type="text"/>	
	Altres <input type="checkbox"/>	<input type="text"/>	

OBSERVACIONS	PRODUCCIÓ EMMAGATZEMADA
	Funció <input type="text" value="Reserva de llavors"/>
	Durada <input type="text" value="Estacional"/>

Cronologia reopliment <input type="text" value="400-300 aC"/>	Cronologia fossa <input type="text" value="Desconeguda"/>
--	--

Bibliografia Martí, (1975); Martí, (1977a, p.1113-1123); Nolla i Casas (1984).

Jaciment	La Qüestió d'en Solà	Ident. sitja: 6
Municipi	Garrigàs, Ermedàs	
Comarca	Alt Empordà	

IDENTIFICACIÓ SITJA		
Subsòl	roca calcària	Forma general
Diàmetre boca	Planta desconeguda	Indeterminada
Diàmetre base	Parets desconegudes	
Diàmetre màxim	Fons desconegut	Capacitat
Profunditat	Boca desconeguda	Volum

SITUACIÓ		LOCALITZACIÓ	
Unitat geogràfica	Situació arqueològica	Poblat	Fora poblat
Terraprim / Plana al·luvial de l'Empordà			En el camp a prop d'alguna cabana, hàbitat, etc.
		Agrupada <input checked="" type="checkbox"/>	Dispersa <input type="checkbox"/>

Estratigrafia	REOMPLIMENT		Material Grisa emporitana, àrnfora massaliota, kalathos, campaniana A forma 23, àrnfora greco-itàlica.
	Tipus	Quantitat	
	Ceràmica <input checked="" type="checkbox"/>	<input type="checkbox"/>	
	Ferro <input type="checkbox"/>	<input type="checkbox"/>	
	Fauna <input type="checkbox"/>	<input type="checkbox"/>	
	Elem. Constructius <input type="checkbox"/>	<input type="checkbox"/>	
	Bronze <input type="checkbox"/>	<input type="checkbox"/>	
	Ossos humans <input type="checkbox"/>	<input type="checkbox"/>	
	Mat. lític <input type="checkbox"/>	<input type="checkbox"/>	
Malacològics <input type="checkbox"/>	<input type="checkbox"/>		
Altres <input type="checkbox"/>	<input type="checkbox"/>		

OBSERVACIONS	PRODUCCIÓ EMMAGATZEMADA
	Funció <input type="text" value="Reserva de llavors"/> Durada <input type="text" value="Estacional"/>

Cronologia reompliment	<input type="text" value="200-175 aC"/>	Cronologia fossa	<input type="text" value="Desconeguda"/>
------------------------	---	------------------	--

Bibliografia	Martín, (1975); Martín, (1977a); Nolla i Casas (1984).
---------------------	--

Jaciment	La Qüestió d'en Solà	Ident. sitja: 7
Municipi	Garrigàs, Ermedàs	
Comarca	Alt Empordà	

IDENTIFICACIÓ SITJA		
Subsòl	roca calcària	Forma general Indeterminada
Diàmetre boca	Planta desconeguda	Capacitat Volum
Diàmetre base	Parets desconegudes	
Diàmetre màxim	Fons desconegut	
Profunditat	Boca desconeguda	

SITUACIÓ		LOCALITZACIÓ	
Unitat geogràfica	Situació arqueològica	Poblat	Fora poblat
Terraprim / Plana al·luvial de l'Empordà			En el camp a prop d'alguna cabana, hàbitat, etc.
		Agrupada <input checked="" type="checkbox"/>	Dispersa <input type="checkbox"/>

Estratigrafia	REOMPLIMENT		Material Engalba blanca, àmfora ibèrica. Tovot
	Tipus	Quantitat	
	Ceràmica <input checked="" type="checkbox"/>	<input type="checkbox"/>	
	Ferro <input checked="" type="checkbox"/>	<input type="checkbox"/>	
	Fauna <input type="checkbox"/>	<input type="checkbox"/>	
	Elem. Constructius <input checked="" type="checkbox"/>	<input type="checkbox"/>	
	Bronze <input type="checkbox"/>	<input type="checkbox"/>	
	Ossos humans <input type="checkbox"/>	<input type="checkbox"/>	
	Mat. lític <input checked="" type="checkbox"/>	<input type="checkbox"/>	
	Malacològics <input type="checkbox"/>	<input type="checkbox"/>	
	Altres <input type="checkbox"/>	<input type="checkbox"/>	

OBSERVACIONS	PRODUCCIÓ EMMAGATZEMADA
	Funció <input type="text" value="Reserva de llavors"/> Durada <input type="text" value="Estacional"/>

Cronologia reompliment <input type="text" value="150-75 aC"/>	Cronologia fossa <input type="text" value="Desconeguda"/>
---	---

Bibliografia	Martín, (1975); Martín, (1977a); Nolla i Casas (1984).
---------------------	--

Jaciment	La Qüestió d'en Solà	Ident. sitja: 8
Municipi	Garrigàs, Ermedàs	
Comarca	Alt Empordà	

IDENTIFICACIÓ SITJA

Subsòl roca calcària		Forma general Indeterminada
Diàmetre boca	Planta desconeguda	Capacitat Volum
Diàmetre base	Parets desconegudes	
Diàmetre màxim	Fons desconegut	
Profunditat	Boca desconeguda	

SITUACIÓ

LOCALITZACIÓ

Unitat geogràfica	Situació arqueològica	Poblat	Fora poblat
Terraprim / Plana al·luvial de l'Empordà			En el camp a prop d'alguna cabana, hàbitat, etc.
		Agrupada <input checked="" type="checkbox"/>	Dispersa <input type="checkbox"/>

REOMPLIMENT

Estratigrafia	Tipus	Quantitat	Material Grisa de la costa catalana, àmfora indeterminada, campaniana forma 36, kalathos, engalba blanca, comuna ibèrica, grollera Tovot Soliferrum de bronze	
	Ceràmica	<input checked="" type="checkbox"/>		<input type="text"/>
	Ferro	<input checked="" type="checkbox"/>		<input type="text"/>
	Fauna	<input checked="" type="checkbox"/>		<input type="text"/>
	Elem. Constructius	<input checked="" type="checkbox"/>		<input type="text"/>
	Bronze	<input checked="" type="checkbox"/>		<input type="text"/>
	Ossos humans	<input type="checkbox"/>		<input type="text"/>
	Mat. lític	<input checked="" type="checkbox"/>		<input type="text"/>
	Malacològics	<input checked="" type="checkbox"/>		<input type="text"/>
Altres	<input type="checkbox"/>	<input type="text"/>		

OBSERVACIONS

PRODUCCIÓ EMMAGATZEMADA

Funció

Durada

Cronologia reompliment

Cronologia fossa

Bibliografia Martín, (1975); Martín, (1977a); Nolla i Casas (1984).

Jaciment	La Qüestió d'en Solà	Ident. sitja: 9
Municipi	Garrigàs, Ermedàs	
Comarca	Alt Empordà	

IDENTIFICACIÓ SITJA

Subsòl roca calcària

Forma general

Indeterminada

Diàmetre boca Planta desconeguda

Diàmetre base Parets desconegudes

Diàmetre màxim Fons desconegut

Profunditat Boca desconeguda

Capacitat

Volum

SITUACIÓ

Unitat geogràfica

Situació arqueològica

Terraprim / Plana al.luvial de l'Empordà

LOCALITZACIÓ

Poblat

Fora poblat

En el camp a prop d'alguna cabana, hàbitat, etc.

Agrupada

Dispersa

REOMPLIMENT

Estratigrafia

Tipus

Quantitat

Material

Ceràmica

Ferro

Fauna

Elem. Constructius

Bronze

Ossos humans

Mat. lític

Malacològics

Altres

Grisa emporitana, kalathos, comuna ibèrica, campaniana A forma indeterminada, àmfora Greco-itàlica

OBSERVACIONS

PRODUCCIÓ EMMAGATZEMADA

Funció

Durada

Cronologia reompliment

Cronologia fossa

Bibliografia Martín, (1975); Martín, (1977a); Nolla i Casas (1984).

Jaciment	La Qüestió d'en Solà	Ident. sitja: 10
Municipi	Garrigàs, Ermedàs	
Comarca	Alt Empordà	

IDENTIFICACIÓ SITJA		
Subsòl	roca calcària	Forma general
Diàmetre boca	Planta desconeguda	Forma 10
Diàmetre base	Parets desconegudes	
Diàmetre màxim	Fons desconegut	Capacitat
Profunditat	Boca desconeguda	Volum

SITUACIÓ		LOCALITZACIÓ	
Unitat geogràfica	Situació arqueològica	Poblat	Fora poblat
Terraprim / Plana al.luvial de l'Empordà			En el camp a prop d'alguna cabana, hàbitat, etc.
		Agrupada <input checked="" type="checkbox"/>	Dispersa <input type="checkbox"/>

REOMPLIMENT		
Estratigrafia	Tipus	Quantitat
carbons	Ceràmica <input checked="" type="checkbox"/>	<input type="text"/>
	Ferro <input type="checkbox"/>	<input type="text"/>
	Fauna <input type="checkbox"/>	<input type="text"/>
	Elem. Constructius <input type="checkbox"/>	<input type="text"/>
	Bronze <input type="checkbox"/>	<input type="text"/>
	Ossos humans <input type="checkbox"/>	<input type="text"/>
	Mat. lític <input type="checkbox"/>	<input type="text"/>
	Malacològics <input type="checkbox"/>	<input type="text"/>
	Altres <input type="checkbox"/>	<input type="text"/>
		Material
		Grisa de la costa catalana (peus no anul.lars), comuna ibèrica, àtica, àmfora greco-itàlica

OBSERVACIONS	PRODUCCIÓ EMMAGATZEMADA
	Funció <input type="text" value="Reserva de llavors"/>
	Durada <input type="text" value="Estacional"/>

Cronologia reompliment	<input type="text" value="200-150 aC"/>	Cronologia fossa	<input type="text" value="Desconeguda"/>
-------------------------------	---	-------------------------	--

Bibliografia	Martín, (1975); Martín, (1977a, p. 1113-1123); Nolla i Casas (1984).
---------------------	--

Jaciment	La Qüestió d'en Solà	Ident. sitja: 12
Municipi	Garrigàs, Ermedàs	
Comarca	Alt Empordà	

IDENTIFICACIÓ SITJA		
Subsòl	roca calcària	Forma general
Diàmetre boca	Planta desconeguda	Indeterminada
Diàmetre base	Parets desconegudes	
Diàmetre màxim	Fons desconegut	Capacitat
Profunditat	Boca desconeguda	Volum

SITUACIÓ		LOCALITZACIÓ	
Unitat geogràfica	Situació arqueològica	Poblat	Fora poblat
Terraprim / Plana al·luvial de l'Empordà			En el camp a prop d'alguna cabana, hàbitat, etc.
		Agrupada <input checked="" type="checkbox"/>	Dispersa <input type="checkbox"/>

REOMPLIMENT				
Estratigrafia	<u>Tipus</u>	<u>Quantitat</u>	Material Grisa de la costa catalana, comuna ibèrica, àmfora massaliota, grollera, àmfora ibèrica. Tovot	
	Ceràmica	<input checked="" type="checkbox"/>		<input type="text"/>
	Ferro	<input type="checkbox"/>		<input type="text"/>
	Fauna	<input type="checkbox"/>		<input type="text"/>
	Elem. Constructius	<input checked="" type="checkbox"/>		<input type="text"/>
	Bronze	<input type="checkbox"/>		<input type="text"/>
	Ossos humans	<input type="checkbox"/>		<input type="text"/>
	Mat. Itic	<input checked="" type="checkbox"/>		<input type="text"/>
	Malacològics	<input type="checkbox"/>		<input type="text"/>
Altres	<input type="checkbox"/>	<input type="text"/>		

OBSERVACIONS	PRODUCCIÓ EMMAGATZEMADA
	Funció <input type="text" value="Reserva de llavors"/>
	Durada <input type="text" value="Estacional"/>

Cronologia reompliment	<input type="text" value="Indeterminada"/>	Cronologia fossa	<input type="text" value="Desconeguda"/>
------------------------	--	------------------	--

Bibliografia	Martín, (1975); Martín, (1977a); Nolla i Casas (1984).
---------------------	--

Jaciment	La Qüestió d'en Solà	Ident. sitja: 13
Municipi	Garrigàs, Ermedàs	
Comarca	Alt Empordà	

IDENTIFICACIÓ SITJA

Subsòl roca calcària

Forma general
Indeterminada

Diàmetre boca Planta desconeguda
 Diàmetre base Parets desconegudes
 Diàmetre màxim Fons desconegut
 Profunditat Boca desconeguda

Capacitat
Volum

SITUACIÓ

LOCALITZACIÓ

Unitat geogràfica

Situació arqueològica

Poblat

Fora poblat

Terraprim / Plana al.luvial de l'Empordà

En el camp a prop d'alguna cabana, habitat, etc.

Agrupada

Dispersa

REOMPLIMENT

Estratigrafia

Tipus

Quantitat

Material

Ceràmica

Ferro

Fauna

Elem. Constructius

Bronze

Ossos humans

Mat. lític

Malacològics

Altres

Grisa de la costa catalana, campaniana, greco-itàlica, itàlica, grollera

OBSERVACIONS

PRODUCCIÓ EMMAGATZEMADA

Funció

Durada

Cronologia reompliment

Cronologia fossa

Bibliografia Martín, (1975); Martín, (1977a); Nolla i Casas (1984).

Jaciment	La Qüestió d'en Solà	Ident. sitja: 14
Municipi	Garrigàs, Ermedàs	
Comarca	Alt Empordà	

IDENTIFICACIÓ SITJA		
Subsòl	roca calcària	Forma general
Diàmetre boca	Planta	Indeterminada
Diàmetre base	Parets desconegudes	
Diàmetre màxim	Fons	Capacitat
Profunditat	Boca	Volum

SITUACIÓ		LOCALITZACIÓ	
Unitat geogràfica	Situació arqueològica	Poblat	Fora poblat
Terraprim / Plana al.luvial de l'Empordà			En el camp a prop d'alguna cabana, hàbitat, etc.
		Agrupada <input checked="" type="checkbox"/>	Dispersa <input type="checkbox"/>

<u>Estratigrafia</u>	REOMPLIMENT		<u>Material</u> Grisa (peu anul.lar), Dressel 1, kalathos, campaniana A forma 27 i 36, àmfora greco-itàlica.
	<u>Tipus</u>	<u>Quantitat</u>	
	Ceràmica <input checked="" type="checkbox"/>	<input type="checkbox"/>	
	Ferro <input type="checkbox"/>	<input type="checkbox"/>	
	Fauna <input type="checkbox"/>	<input type="checkbox"/>	
	Elem. Constructius <input type="checkbox"/>	<input type="checkbox"/>	
	Bronze <input type="checkbox"/>	<input type="checkbox"/>	
	Ossos humans <input type="checkbox"/>	<input type="checkbox"/>	
	Mat. lític <input type="checkbox"/>	<input type="checkbox"/>	
Malacològics <input type="checkbox"/>	<input type="checkbox"/>		
Altres <input type="checkbox"/>	<input type="checkbox"/>		

OBSERVACIONS	PRODUCCIÓ EMMAGATZEMADA
	Funció <input type="text" value="Reserva de llavors"/>
	Durada <input type="text" value="Estacional"/>

Cronologia reompliment	<input type="text" value="150-125 aC"/>	Cronologia fossa	<input type="text" value="Desconeguda"/>
------------------------	---	------------------	--

Bibliografia	Martín, (1975); Martín, (1977a, p.1113-1123); Nolla i Casas (1984).
---------------------	---

Jaciment	La quintana	Ident. sitja: 1
Municipi	Cervià de Ter	
Comarca	Gironès	

IDENTIFICACIÓ SITJA		
Subsòl	argilós	Forma general
Diàmetre boca	Planta circular	Forma 20
Diàmetre base	Parets verticals	
Diàmetre màxim	2,10	Fons còncav
Profunditat	3,20	Boca destruïda
		Capacitat 7315,15
		Volum

SITUACIÓ		LOCALITZACIÓ	
Unitat geogràfica	Situació arqueològica	Poblat	Fora poblat
Conca del riu Ter			Aïllades en el camp
		Agrupada <input checked="" type="checkbox"/>	Dispersa <input type="checkbox"/>

REOMPLIMENT				
Estratigrafia	Tipus	Quantitat	Material Grisa de la costa catalana, comuna ibèrica, campaniana B, ibèrica pintada.	
	Ceràmica	<input checked="" type="checkbox"/>		<input type="text"/>
	Ferro	<input type="checkbox"/>		<input type="text"/>
	Fauna	<input type="checkbox"/>		<input type="text"/>
	Elem. Constructius	<input type="checkbox"/>		<input type="text"/>
	Bronze	<input type="checkbox"/>		<input type="text"/>
	Ossos humans	<input type="checkbox"/>		<input type="text"/>
	Mat. lític	<input type="checkbox"/>		<input type="text"/>
	Malacològics	<input type="checkbox"/>		<input type="text"/>
Altres	<input type="checkbox"/>	<input type="text"/>		

OBSERVACIONS	PRODUCCIÓ EMMAGATZEMADA
	Funció <input type="text" value="Reserva de llavors"/>
	Durada <input type="text"/>

Cronologia reompliment	<input type="text" value="125-75 aC."/>	Cronologia fossa	<input type="text" value="Desconeguda"/>
------------------------	---	------------------	--

Bibliografia	Castanyer, Roure i Tremoleda (1987. p. 187-194)
--------------	---

Jaciment	Mas Castell	Ident. sitja: 2
Municipi	Porqueres	
Comarca	Pla de l'Estany	

IDENTIFICACIÓ SITJA

Subsòl roca margosa

Diàmetre boca Planta circular

Diàmetre base Parets verticals

Diàmetre màxim Fons pla

Profunditat 3,20 Boca simple

Forma general
Indeterminada

Capacitat
Volum

SITUACIÓ		LOCALITZACIÓ	
Unitat geogràfica	Situació arqueològica	Poblat	Fora poblat
Pla de Banyoles / Estany de Banyoles		Situació indeterminada	
		Agrupada <input checked="" type="checkbox"/>	Dispersa <input type="checkbox"/>

REOMPLIMENT			Material
Estratigrafia	Tipus	Quantitat	
	Ceràmica <input checked="" type="checkbox"/>	<input type="text"/>	Ànfora ibèrica, kalathos, comuna ibèrica
	Ferro <input type="checkbox"/>	<input type="text"/>	
	Fauna <input type="checkbox"/>	<input type="text"/>	
	Elem. Constructius <input type="checkbox"/>	<input type="text"/>	
	Bronze <input type="checkbox"/>	<input type="text"/>	
	Ossos humans <input type="checkbox"/>	<input type="text"/>	
	Mat. lític <input type="checkbox"/>	<input type="text"/>	
	Malacològics <input type="checkbox"/>	<input type="text"/>	
	Altres <input type="checkbox"/>	<input type="text"/>	

OBSERVACIONS	PRODUCCIÓ EMMAGATZEMADA
	Funció <input type="text" value="Reserva"/>
	Durada <input type="text"/>

Cronologia reompliment <input type="text" value="200-100 aC."/>	Cronologia fossa <input type="text" value="Desconeguda"/>
---	---

Bibliografia Castanyer i Roure(1985, p. 175-187); Sarquella (1970, p. 62-65).

Jaciment	Mas Castell	Ident. sitja: 3
Municipi	Porqueres	
Comarca	Pla de l'Estany	

IDENTIFICACIÓ SITJA		
Subsòl	marginós	Forma general
Diàmetre boca	Planta desconeguda	Forma 20
Diàmetre base	Parets verticals	
Diàmetre màxim	Fons pla	Capacitat
Profunditat	3,20	Boca simple
		Volum

SITUACIÓ		LOCALITZACIÓ	
Unitat geogràfica	Situació arqueològica	Poblat	Fora poblat
Pla de Banyoles / Estany de Banyoles		Situació indeterminada	
		Agrupada <input checked="" type="checkbox"/>	Dispersa <input type="checkbox"/>

REOMPLIMENT			
<u>Estratigrafia</u> Revestiment al voltant de la sitja de terra cremada Es comunica mitjançant dos canals amb la 2.	<u>Tipus</u>	<u>Quantitat</u>	
	Ceràmica	<input checked="" type="checkbox"/>	<input type="text"/>
	Ferro	<input type="checkbox"/>	<input type="text"/>
	Fauna	<input type="checkbox"/>	<input type="text"/>
	Elem. Constructius	<input type="checkbox"/>	<input type="text"/>
	Bronze	<input type="checkbox"/>	<input type="text"/>
	Ossos humans	<input type="checkbox"/>	<input type="text"/>
	Mat. lític	<input type="checkbox"/>	<input type="text"/>
	Malacològics	<input type="checkbox"/>	<input type="text"/>
Altres	<input type="checkbox"/>	<input type="text"/>	
		<u>Material</u>	
		Grisa de la costa catalana, àmfora ibèrica i romana (?), àmfora massaliota	

OBSERVACIONS	PRODUCCIÓ EMMAGATZEMADA
Suposem que l'àmfora romana fa referència a Itàlica o Greco-itàlica	Funció <input type="text" value="Reserva"/>
	Durada <input type="text"/>

Cronologia reompliment	<input type="text" value="200-75 aC."/>	Cronologia fossa	<input type="text" value="Desconeguda"/>
------------------------	---	------------------	--

Bibliografia	Castanyer i Roure (1985, p. 175-187); Sarquella (1970, p. 62-65).
---------------------	---

Jaciment	Mas Castell	Ident. sitja: 4
Municipi	Porqueres	
Comarca	Pla de l'Estany	

IDENTIFICACIÓ SITJA

Subsòl margós

Diàmetre boca Planta circular

Diàmetre base Pareds còncaves

Diàmetre màxim 1,70 Fons còncau

Profunditat Boca simple

Forma general
Indeterminada

Capacitat
Volum

SITUACIÓ		LOCALITZACIÓ	
Unitat geogràfica	Situació arqueològica	Poblat	Fora poblat
Pla de Banyoles / Estany de Banyoles		Situació indeterminada	
		Agrupada <input checked="" type="checkbox"/>	Dispersa <input type="checkbox"/>

REOMPLIMENT

Estratigrafia	Tipus	Quantitat	Material
	Ceràmica <input checked="" type="checkbox"/>	<input type="text"/>	Amfora ibèrica, púnico-ebusitana i romana, grisa de la costa catalana, kalathos. Cassoleta de bronze
	Ferro <input type="checkbox"/>	<input type="text"/>	
	Fauna <input type="checkbox"/>	<input type="text"/>	
	Elem. Constructius <input type="checkbox"/>	<input type="text"/>	
	Bronze <input checked="" type="checkbox"/>	<input type="text"/>	
	Ossos humans <input type="checkbox"/>	<input type="text"/>	
	Mat. lític <input type="checkbox"/>	<input type="text"/>	
	Malacològics <input type="checkbox"/>	<input type="text"/>	
	Altres <input type="checkbox"/>	<input type="text"/>	

OBSERVACIONS	PRODUCCIÓ EMMAGATZEMADA
Es retalla amb la 5	Funció <input type="text" value="Reserva"/>
	Durada <input type="text"/>

Cronologia reompliment	<input type="text" value="200-75 aC."/>	Cronologia fossa	<input type="text" value="Desconeguda"/>
------------------------	---	------------------	--

Bibliografia Castanyer i Roure(1985, p. 175-187); Sarquella (1970, p. 62-65).

Jaciment	Mas Castell	Ident. sitja: 5
Municipi	Porqueres	
Comarca	Pla de l'Estany	

IDENTIFICACIÓ SITJA		
Subsòl	marginós	Forma general
Diàmetre boca	Planta desconeguda	Forma 20
Diàmetre base	Parets verticals	
Diàmetre màxim	0,70	Fons pla
Profunditat	Boca desconeguda	Capacitat
		Volum

SITUACIÓ		LOCALITZACIÓ	
Unitat geogràfica	Situació arqueològica	Poblat	Fora poblat
Pla de Banyoles / Estany de Banyoles		Situació indeterminada	
		Agrupada <input checked="" type="checkbox"/>	Dispersa <input type="checkbox"/>

<u>Estratigrafia</u>	REOMPLIMENT		<u>Material</u> Àmfora ibèrica i kalathos
	<u>Tipus</u>	<u>Quantitat</u>	
	Ceràmica <input checked="" type="checkbox"/>	<input type="checkbox"/>	
	Ferro <input type="checkbox"/>	<input type="checkbox"/>	
	Fauna <input type="checkbox"/>	<input type="checkbox"/>	
	Elem. Constructius <input type="checkbox"/>	<input type="checkbox"/>	
	Bronze <input type="checkbox"/>	<input type="checkbox"/>	
	Ossos humans <input type="checkbox"/>	<input type="checkbox"/>	
	Mat. lític <input type="checkbox"/>	<input type="checkbox"/>	
	Malacològics <input type="checkbox"/>	<input type="checkbox"/>	
	Altres <input type="checkbox"/>	<input type="checkbox"/>	

OBSERVACIONS Es retalla amb la 4	PRODUCCIÓ EMMAGATZEMADA Funció <input type="text" value="Reserva"/> Durada <input type="text"/>
--	--

Cronologia reompliment <input type="text" value="200-100 aC."/>	Cronologia fossa <input type="text" value="Desconeguda"/>
---	---

Bibliografia	Castanyer i Roure(1985, p. 175-187); Sarquella (1970, p. 62-65).
---------------------	--

Jaciment	Mas Castell	Ident. sitja: 6
Municipi	Porqueres	
Comarca	Pla de l'Estany	

IDENTIFICACIÓ SITJA

Subsòl argilós

Diàmetre boca Planta desconeguda

Diàmetre base Pareds desconegudes

Diàmetre màxim 1,50 Fons desconegut

Profunditat 2,50 Boca desconeguda

Forma general
Indeterminada

Capacitat
Volum

SITUACIÓ		LOCALITZACIÓ	
Unitat geogràfica	Situació arqueològica	Poblat	Fora poblat
Pla de Banyoles / Estany de Banyoles		Situació indeterminada	
		Agrupada <input checked="" type="checkbox"/>	Dispersa <input type="checkbox"/>

REOMPLIMENT

Estratigrafia	Tipus	Quantitat	Material
Dos estrats	Ceràmica <input type="checkbox"/>	<input type="text"/>	Dues llances i una pica de ferro
	Ferro <input checked="" type="checkbox"/>	<input type="text"/>	Os de cèrvol decorat
	Fauna <input type="checkbox"/>	<input type="text"/>	
	Elem. Constructius <input type="checkbox"/>	<input type="text"/>	
	Bronze <input type="checkbox"/>	<input type="text"/>	
	Ossos humans <input type="checkbox"/>	<input type="text"/>	
	Mat. lític <input type="checkbox"/>	<input type="text"/>	
	Malacològics <input type="checkbox"/>	<input type="text"/>	
	Altres <input checked="" type="checkbox"/>	<input type="text"/>	

OBSERVACIONS	PRODUCCIÓ EMMAGATZEMADA
	Funció <input type="text" value="Reserva"/>
	Durada <input type="text"/>

Cronologia reompliment <input type="text" value="Desconeguda"/>	Cronologia fossa <input type="text" value="Desconeguda"/>
---	---

Bibliografia Castanyer i Roure, (1985, p. 175-187); Sarquella (1970, p. 62-65).

Jaciment	Mas Castell	Ident. sitja: 7
Municipi	Porqueres	
Comarca	Pla de l'Estany	

IDENTIFICACIÓ SITJA		
Subsòl	argilós	Forma general
Diàmetre boca	Planta	Indeterminada
Diàmetre base	Parets	desconegudes
Diàmetre màxim	Fons	desconegut
Profunditat	Boca	desconeguda
		Capacitat
		Volum

SITUACIÓ		LOCALITZACIÓ	
Unitat geogràfica	Situació arqueològica	Poblat	Fora poblat
Pla de Banyoles / Estany de Banyoles		Situació indeterminada	
		Agrupada <input checked="" type="checkbox"/>	Dispersa <input type="checkbox"/>

<u>Estratigrafia</u>	REOMPLIMENT			<u>Material</u>
	Tipus		Quantitat	
	Ceràmica	<input checked="" type="checkbox"/>	<input type="text"/>	Àmfora plena de glans
	Ferro	<input checked="" type="checkbox"/>	<input type="text"/>	Claus, espatula
	Fauna	<input type="checkbox"/>	<input type="text"/>	Fíbula, braçalet, campaneta, arracada, dracma emporità.colador de bronze
	Elem. Constructius	<input type="checkbox"/>	<input type="text"/>	Pes de plom , part superior d'un timateria, fusaiola, pondus
	Bronze	<input checked="" type="checkbox"/>	<input type="text"/>	Punxó i xiulet d'os.
	Ossos humans	<input type="checkbox"/>	<input type="text"/>	
	Mat. lític	<input type="checkbox"/>	<input type="text"/>	
	Malacològics	<input type="checkbox"/>	<input type="text"/>	
	Altres	<input checked="" type="checkbox"/>	<input type="text"/>	

OBSERVACIONS	PRODUCCIÓ EMMAGATZEMADA
	Funció <input type="text" value="Reserva"/>
	Durada <input type="text"/>

Cronologia reompliment	<input type="text" value="Desconeguda"/>	Cronologia fossa	<input type="text" value="Desconeguda"/>
------------------------	--	------------------	--

Bibliografia	Castanyer i Roure, (1985, p. 175-187); Sarquella (1970, p. 62-65).
---------------------	--

Jaciment	Mas Castell	Ident. sitja: 9
Municipi	Porqueres	
Comarca	Pla de l'Estany	

IDENTIFICACIÓ SITJA

Subsòl argilós

Diàmetre boca Planta desconeguda

Diàmetre base Parets desconegudes

Diàmetre màxim Fons desconegut

Profunditat Boca desconeguda

Forma general
Indeterminada

Capacitat
Volum

SITUACIÓ		LOCALITZACIÓ	
Unitat geogràfica	Situació arqueològica	Poblat	Fora poblat
Pla de Banyoles / Estany de Banyoles		Situació indeterminada	
		Agrupada <input checked="" type="checkbox"/>	Dispersa <input type="checkbox"/>

REOPLIMENT

Estratigrafia	Tipus	Quantitat	Material
	Ceràmica	<input type="checkbox"/>	Desconegut
	Ferro	<input type="checkbox"/>	
	Fauna	<input type="checkbox"/>	
	Elem. Constructius	<input type="checkbox"/>	
	Bronze	<input type="checkbox"/>	
	Ossos humans	<input type="checkbox"/>	
	Mat. lític	<input type="checkbox"/>	
	Malacològics	<input type="checkbox"/>	
	Altres	<input type="checkbox"/>	

OBSERVACIONS	PRODUCCIÓ EMMAGATZEMADA
	Funció <input type="text" value="Reserva"/> Durada <input type="text"/>

Cronologia reompliment	<input type="text" value="Desconeguda"/>	Cronologia fossa	<input type="text" value="Desconeguda"/>
------------------------	--	------------------	--

Bibliografia Castanyer i Roure, (1985, p. 175-187); Sarquella (1970, p. 62-65).

Jaciment	Mas Castell	Ident. sitja: 10
Municipi	Porqueres	
Comarca	Pla de l'Estany	

IDENTIFICACIÓ SITJA

Subsòl argilós

Diàmetre boca Planta desconeguda

Diàmetre base Pareds desconegudes

Diàmetre màxim Fons desconegut

Profunditat Boca desconeguda

Forma general
Indeterminada

Capacitat
Volum

SITUACIÓ		LOCALITZACIÓ	
Unitat geogràfica	Situació arqueològica	Poblat	Fora poblat
Pla de Banyoles / Estany de Banyoles		Situació indeterminada	
		Agrupada <input checked="" type="checkbox"/>	Dispersa <input type="checkbox"/>

REOMPLIMENT		
Estratigrafia	Tipus	Quantitat
	Ceràmica <input type="checkbox"/>	<input type="checkbox"/>
	Ferro <input type="checkbox"/>	<input type="checkbox"/>
	Fauna <input type="checkbox"/>	<input type="checkbox"/>
	Elem. Constructius <input type="checkbox"/>	<input type="checkbox"/>
	Bronze <input type="checkbox"/>	<input type="checkbox"/>
	Ossos humans <input type="checkbox"/>	<input type="checkbox"/>
	Mat. lític <input type="checkbox"/>	<input type="checkbox"/>
	Malacològics <input type="checkbox"/>	<input type="checkbox"/>
	Altres <input type="checkbox"/>	<input type="checkbox"/>

Material
Desconegut

OBSERVACIONS	PRODUCCIÓ EMMAGATZEMADA
	Funció <input type="text" value="Reserva"/>
	Durada <input type="text"/>

Cronologia reompliment <input type="text" value="Desconeguda"/>	Cronologia fossa <input type="text" value="Desconeguda"/>
---	---

Bibliografia Castanyer i Roure, (1985, p. 175-187); Sarquella (1970, p. 62-65).

Jaciment	Mas Castell	Ident. sitja: 11
Municipi	Porqueres	
Comarca	Pla de l'Estany	

IDENTIFICACIÓ SITJA		
Subsòl	margós	Forma general
Diàmetre boca	Planta desconeguda	Indeterminada
Diàmetre base	Parets desconegudes	
Diàmetre màxim	Fons desconegut	Capacitat
Profunditat	Boca desconeguda	Volum

SITUACIÓ		LOCALITZACIÓ	
Unitat geogràfica	Situació arqueològica	Poblat	Fora poblat
Pla de Banyoles / Estany de Banyoles		Situació indeterminada	
		Agrupada <input checked="" type="checkbox"/>	Dispersa <input type="checkbox"/>

REOMPLIMENT			
Estratigrafia	Tipus	Quantitat	Material
	Ceràmica	<input type="checkbox"/>	Desconegut
	Ferro	<input type="checkbox"/>	
	Fauna	<input type="checkbox"/>	
	Elem. Constructius	<input type="checkbox"/>	
	Bronze	<input type="checkbox"/>	
	Ossos humans	<input type="checkbox"/>	
	Mat. lític	<input type="checkbox"/>	
	Malacològics	<input type="checkbox"/>	
Altres	<input type="checkbox"/>		

OBSERVACIONS	PRODUCCIÓ EMMAGATZEMADA	
	Funció	Reserva
	Durada	

Cronologia reompliment	Desconeguda	Cronologia fossa	Desconeguda
------------------------	-------------	------------------	-------------

Bibliografia	Castanyer i Roure, (1985, p. 175-187); Sarquella (1970, p. 62-65).
--------------	--

Jaciment	Mas Castell	Ident. sitja: 12
Municipi	Porqueres	
Comarca	Pla de l'Estany	

IDENTIFICACIÓ SITJA		
Subsòl	marginós	Forma general Indeterminada
Diàmetre boca	Planta desconeguda	Capacitat Volum
Diàmetre base	Parets desconegudes	
Diàmetre màxim	Fons desconegut	
Profunditat	Boca desconeguda	

SITUACIÓ		LOCALITZACIÓ	
Unitat geogràfica	Situació arqueològica	Poblat	Fora poblat
Pla de Banyoles / Estany de Banyoles		Situació indeterminada	
		Agrupada <input checked="" type="checkbox"/>	Dispersa <input type="checkbox"/>

REOMPLIMENT			
<u>Estratigrafia</u>	<u>Tipus</u>	<u>Quantitat</u>	<u>Material</u>
	Ceràmica	<input type="checkbox"/>	Desconegut
	Ferro	<input type="checkbox"/>	
	Fauna	<input type="checkbox"/>	
	Elem. Constructius	<input type="checkbox"/>	
	Bronze	<input type="checkbox"/>	
	Ossos humans	<input type="checkbox"/>	
	Mat. lític	<input type="checkbox"/>	
	Malacològics	<input type="checkbox"/>	
	Altres	<input type="checkbox"/>	

OBSERVACIONS	PRODUCCIÓ EMMAGATZEMADA
	Funció <input type="text" value="Reserva"/>
	Durada <input type="text"/>

Cronologia reompliment	<input type="text" value="Desconeguda"/>	Cronologia fossa	<input type="text" value="Desconeguda"/>
------------------------	--	------------------	--

Bibliografia	Castanyer i Roure, (1985, p. 175-187); Sarquella (1970, p. 62-65).
---------------------	--

Jaciment	Mas Castellar	Ident. sitja: 15
Municipi	Pontós	
Comarca	Alt Empordà	

IDENTIFICACIÓ SITJA

Subsòl	conglomerat	Forma general	Indeterminada.
Diàmetre boca	2,10 x 2,37	Planta	circular
Diàmetre base		Parets	còncaves
Diàmetre màxim		Fons	còncav
Profunditat	1,35	Boca	destruïda
		Capacitat	Volum

SITUACIÓ

LOCALITZACIÓ

Unitat geogràfica	Situació arqueològica	Poblat	Fora poblat
Terraprim d'Empordà /conca del riu Fluvià	Al pati del Mas Castellar	Situació indeterminada	
		Agrupada <input checked="" type="checkbox"/>	Dispersa <input type="checkbox"/>

REOMPLIMENT

<u>Estratigrafia</u> Tres estrats del mateix període E.1 reompliment. Matèria orgànica, ceràmica. E.2: fins la base de la sitja. Sorra, pedres i cendres. E.3: sorra, pedres	<u>Tipus</u>	<u>Quantitat</u>	<u>Material</u> Àtica, petites estampilles, pasta blanca, grisa de la costa catalana, àmfora massaliota, àmfora púnica, àmfora ibèrica, àmfora greco-itàlica, àmfora cartaginesa, ceràmica a mà, ibèrica pintada, comuna ibèrica.	
	Ceràmica	<input checked="" type="checkbox"/>		339
	Ferro	<input type="checkbox"/>		
	Fauna	<input type="checkbox"/>		
	Elem. Constructius	<input type="checkbox"/>		
	Bronze	<input type="checkbox"/>		
	Ossos humans	<input type="checkbox"/>		
	Mat. lític	<input type="checkbox"/>		
	Malacològics	<input type="checkbox"/>		
	Altres	<input type="checkbox"/>		

OBSERVACIONS

PRODUCCIÓ EMMAGATZEMADA

Funció

Durada

Cronologia reompliment

Cronologia fossa

Bibliografia Martín, (1976,p.18)

Jaciment	Mas Castellar	Ident. sitja: 16
Municipi	Pontós	
Comarca	Alt Empordà	

IDENTIFICACIÓ SITJA

Subsòl conglomerat

Diàmetre boca Planta desconeguda Forma general

Diàmetre base Pareds desconegudes Fons de sitja

Diàmetre màxim Fons desconegut Capacitat

Profunditat 0,40 Boca desconeguda Volum

SITUACIÓ		LOCALITZACIÓ	
Unitat geogràfica	Situació arqueològica	Poblat	Fora poblat
Terraprim d'Empordà /conca del riu Fluvià	Vora el camí que va a l'Algarna, un cop passat el puig del Mas Castellar	Situació indeterminada	
		Agrupada <input type="checkbox"/>	Dispersa <input checked="" type="checkbox"/>

Estratigrafia	REOPLIMENT		Material
	Tipus	Quantitat	
	Ceràmica <input checked="" type="checkbox"/>	<input type="text"/>	Reompliment amb ceràmica feta a mà.
	Ferro <input type="checkbox"/>	<input type="text"/>	
	Fauna <input type="checkbox"/>	<input type="text"/>	
	Elem. Constructius <input type="checkbox"/>	<input type="text"/>	
	Bronze <input type="checkbox"/>	<input type="text"/>	
	Ossos humans <input type="checkbox"/>	<input type="text"/>	
	Mat. lític <input type="checkbox"/>	<input type="text"/>	
	Malacològics <input type="checkbox"/>	<input type="text"/>	
	Altres <input type="checkbox"/>	<input type="text"/>	

OBSERVACIONS	PRODUCCIÓ EMMAGATZEMADA
	Funció <input type="text" value="Reserva"/>
	Durada <input type="text" value="Indeterminada"/>

Cronologia reompliment <input type="text" value="600-500 aC"/>	Cronologia fossa <input type="text" value="Desconeguda"/>
--	---

Bibliografia

Jaciment	Mas Castellar	Ident. sitja: 18
Municipi	Pontós	
Comarca	Alt Empordà	

IDENTIFICACIÓ SITJA		
Subsòl	conglomerat	Forma general
Diàmetre boca	Planta desconeguda	Indeterminada
Diàmetre base	Parets desconegudes	
Diàmetre màxim	Fons desconegut	Capacitat
Profunditat	Boca desconeguda	Volum

SITUACIÓ		LOCALITZACIÓ	
Unitat geogràfica	Situació arqueològica	Poblat	Fora poblat
Terraprim d'Empordà /conca del riu Fluvia	Camp de Dalt	Situació indeterminada	
		Agrupada <input checked="" type="checkbox"/>	Dispersa <input type="checkbox"/>

REOMPLIMENT				
<u>Estratigrafia</u>	<u>Tipus</u>	<u>Quantitat</u>	<u>Material</u> Taller de Roses, campaniana A, grisa de la costa catalana, comuna ibèrica, àmfora massaliota, àmfora púnica, àmfora ibèrica, àmfora greco-itàlica, àmfora cartaginesa, ceràmica a mà	
	Ceràmica	<input checked="" type="checkbox"/>		371
	Ferro	<input type="checkbox"/>		
	Fauna	<input type="checkbox"/>		
	Elem. Constructius	<input type="checkbox"/>		
	Bronze	<input type="checkbox"/>		
	Ossos humans	<input type="checkbox"/>		
	Mat. lític	<input type="checkbox"/>		
	Malacològics	<input type="checkbox"/>		
Altres	<input type="checkbox"/>			

OBSERVACIONS	PRODUCCIÓ EMMAGATZEMADA
	Funció <input type="text" value="Reserva"/>
	Durada <input type="text" value="Indeterminada"/>

Cronologia reompliment	<input type="text" value="200-175 aC."/>	Cronologia fossa	<input type="text"/>
------------------------	--	------------------	----------------------

Bibliografia

Jaciment	Mas Castellar	Ident. sitja: 25	
Municipi	Pontós		
Comarca	Alt Empordà		
IDENTIFICACIÓ SITJA			
Subsòl	conglomerat	Forma general	
Diàmetre boca	1,94	Planta	desconeguda
Diàmetre base		Parets	còncaves
Diàmetre màxim	2	Fons	còncav
Profunditat	2,43	Boca	destruïda
		Forma	9
		Capacitat	4740,72
		Volum	7,18
SITUACIÓ		LOCALITZACIÓ	
Unitat geogràfica	Situació arqueològica	Poblat	Fora poblat
Terraprim d'Empordà /conca del riu Fluvià	Pati del Mas Castellar	Situació indeterminada	
		Agrupada <input checked="" type="checkbox"/>	Dispersa <input type="checkbox"/>
REOMPLIMENT			
Estratigrafia	Tipus	Quantitat	Material
E.1: reompliment. Terra orgànica moderna.	Ceràmica	<input checked="" type="checkbox"/> 3164	Ànfora greco-italica, campaniana A, forma 23, ibèrica pintada, taller de Roses, pasta blanca, comuna ibèrica, ànfora massaliota, ànfora púnica, ànfora ibèrica, ànfora cartaginesa, ceràmica a mà, ostrakon
E.2: reompliment. carbons, cendres.	Ferro	<input type="checkbox"/>	
E.3: reompliment. Argila.	Fauna	<input type="checkbox"/>	
	Elem. Constructius	<input type="checkbox"/>	
	Bronze	<input type="checkbox"/>	
	Ossos humans	<input type="checkbox"/>	
	Mat. lític	<input type="checkbox"/>	
	Malacològics	<input type="checkbox"/>	
	Altres	<input checked="" type="checkbox"/>	
OBSERVACIONS		PRODUCCIÓ EMMAGATZEMADA	
		Funció	Reserva
		Durada	Indeterminada
Cronologia reompliment	225-175 aC	Cronologia fossa	
Bibliografia	Martín, (1977, p. 50-53)		

Jaciment	Mas Castellar	Ident. sitja: 26
Municipi	Pontós	
Comarca	Alt Empordà	

IDENTIFICACIÓ SITJA

Subsòl	conglomerat		Forma general	Indeterminada
Diàmetre boca	1,93	Planta	circular	
Diàmetre base		Parets	còncaves	
Diàmetre màxim	1,93	Fons	còncav	
Profunditat	3-3,5	Boca	destruïda	
			Capacitat	10.000
			Volum	

SITUACIÓ

LOCALITZACIÓ

Unitat geogràfica	Situació arqueològica	Poblat	Fora poblat
Terraprim d'Empordà /conca del riu Fluvià	Patí del Mas Castellar	Situació indeterminada	
		Agrupada <input checked="" type="checkbox"/>	Dispersa <input type="checkbox"/>

REOMPLIMENT

Estratigrafia E.1: terra superficial E.2: reompliment. Argiles, cendres i carbons. E.3: Reompliment. Argiles i còdols, estèril.	Tipus	Quantitat	Material Vernís negre indeterminat, grisa de la costa catalana, comuna ibèrica, àmfora púnica, àmfora greco-itàlica, àmfora cartaginesa, àmfora ibèrica, comuna púnica, taller de Roses Ossos de dos xais.	
	Ceràmica	<input checked="" type="checkbox"/>		103
	Ferro	<input type="checkbox"/>		
	Fauna	<input checked="" type="checkbox"/>		
	Elem. Constructius	<input type="checkbox"/>		
	Bronze	<input type="checkbox"/>		
	Ossos humans	<input type="checkbox"/>		
	Mat. lític	<input type="checkbox"/>		
	Malacològics	<input type="checkbox"/>		
	Altres	<input type="checkbox"/>		

OBSERVACIONS

Sitja, segons autors podria haver estat utilitzada com a habitació.

PRODUCCIÓ EMMAGATZEMADA

Funció

Durada

Cronologia reompliment

Cronologia fossa

Bibliografia Martín, (1977c, 53-54)

Jaciment	Mas Castellar	Ident. sitja: 27
Municipi	Pontós	
Comarca	Alt Empordà	

IDENTIFICACIÓ SITJA			
Subsòl	conglomerat		Forma general
Diàmetre boca	2,10	Planta	circular
Diàmetre base		Parets	còncaves
Diàmetre màxim	2,30	Fons	pla
Profunditat	2	Boca	destruïda
			Forma 8
			Capacitat 4571,97
			Volum 6,92

SITUACIÓ		LOCALITZACIÓ	
Unitat geogràfica	Situació arqueològica	Poblat	Fora poblat
Terrapirri d'Empordà /conca del riu Fluvià	Patí del Mas Castellar	Situació indeterminada	
		Agrupada <input checked="" type="checkbox"/>	Dispersa <input type="checkbox"/>

REOMPLIMENT			
<u>Estratigrafia</u>	<u>Tipus</u>	<u>Quantitat</u>	<u>Material</u>
E.1: Reompliment. terra superficial	Ceràmica	<input checked="" type="checkbox"/>	2050
E.2: Reompliment. cendres, carbons i cendres.	Ferro	<input type="checkbox"/>	
E.3: reompliment. Argila amb material	Fauna	<input type="checkbox"/>	
E.4: reompliment. Sorra amb algun còdol.	Elem. Constructius	<input type="checkbox"/>	
	Bronze	<input type="checkbox"/>	
	Ossos humans	<input type="checkbox"/>	
	Mat. lític	<input type="checkbox"/>	
	Malacològics	<input type="checkbox"/>	
	Altres	<input type="checkbox"/>	
			Comuna ibèrica, àmfora púnica, àmfora ibèrica, àmfora greco-itàlica, àmfora cartaginesa, àtica, àmfora massaliota, àtica, ibèrica pintada, pasta blanca, grisa de la costa catalana

OBSERVACIONS	PRODUCCIÓ EMMAGATZEMADA
	Funció <input type="text" value="Reserva"/>
	Durada <input type="text" value="Indeterminada"/>

Cronologia reompliment	<input type="text" value="200-175 aC."/>	Cronologia fossa	<input type="text"/>
------------------------	--	------------------	----------------------

Bibliografia	Martín, (1977, p. 54-55)
--------------	--------------------------

Jaciment	Mas Castellar	Ident. sitja:	28
Municipi	Pontós		
Comarca	Alt Empordà		

IDENTIFICACIÓ SITJA			
Subsòl		Forma general	
Diàmetre boca	1,15	Planta	desconeguda
Diàmetre base	0,80	Parets	desconegudes
Diàmetre màxim	1,50	Fons	desconegut
Profunditat	2,90	Boca	desconeguda
		Capacitat	
		Volum	

SITUACIÓ		LOCALITZACIÓ	
Unitat geogràfica	Situació arqueològica	Poblat	Fora poblat
Terraprim d'Empordà /conca del riu Fluvià	Pati del Mas Castellar	Situació indeterminada	
		Agrupada <input checked="" type="checkbox"/>	Dispersa <input type="checkbox"/>

REOMPLIMENT		
Estratigrafia	Tipus	Quantitat
	Ceràmica	<input checked="" type="checkbox"/> 1920
	Ferro	<input type="checkbox"/>
	Fauna	<input type="checkbox"/>
	Elem. Constructius	<input type="checkbox"/>
	Bronze	<input type="checkbox"/>
	Ossos humans	<input type="checkbox"/>
	Mat. lític	<input type="checkbox"/>
	Malacològics	<input type="checkbox"/>
Altres	<input checked="" type="checkbox"/>	
		Material
		ceràmica a mà, àmfora de boca plana, ibèrica pintada, comuna ibèrica, àtica, campaniana A, grisa de la costa catalana, àmfora greco-itàlica, àmfora cartaginesa, taller de Roses, petites estampilles, campaniana A, campaniana B (?), vernis negre divers, dolia, ceràmica a mà.
		Tímateris

OBSERVACIONS	PRODUCCIÓ EMMAGATZEMADA
	Funció <input type="text"/>
	Durada <input type="text"/>

Cronologia reompliment	200-175 aC	Cronologia fossa	<input type="text"/>
------------------------	------------	------------------	----------------------

Bibliografia

Jaciment	Mas Castellar	Ident. sitja: SJ-101
Municipi	Pontós	
Comarca	Alt Empordà	

IDENTIFICACIÓ SITJA

Subsòl	conglomerat		Forma general	Indeterminada
Diàmetre boca	1,40-1,70	Planta	ovoidal	
Diàmetre base	1,20	Parets	verticals	
Diàmetre màxim	2	Fons	pla	Capacitat 2691
Profunditat	1,40	Boca	destruïda	Volum 4,07

SITUACIÓ

LOCALITZACIÓ

Unitat geogràfica	Situació arqueològica	Poblat	Fora poblat
Terraprim d'Empordà /conca del riu Fluvià	Cala 4	Situació indeterminada	
		Agrupada <input checked="" type="checkbox"/>	Dispersa <input type="checkbox"/>

REOPLIMENT

Estratigrafia	Tipus	Quantitat	Material
Dos moments de reompliment. Primer moment format per diversos estrats: textura llimosa, amb alguns carbons, argiles Segon moment: gran quantitat de rierencs, llims	Ceràmica	<input checked="" type="checkbox"/>	Materials sencers: àmfora greco-itàlica, comuna ibèrica, vernís negre (Taller de Roses, Camp A), kalathos, . Clau de ferro, una falç, una serra Colleret, arracada, fibula de bronze Tovots
	Ferro	<input checked="" type="checkbox"/>	
	Fauna	<input checked="" type="checkbox"/>	
	Elem. Constructius	<input checked="" type="checkbox"/>	
	Bronze	<input checked="" type="checkbox"/>	
	Ossos humans	<input type="checkbox"/>	
	Mat. lític	<input type="checkbox"/>	
	Malacològics	<input type="checkbox"/>	
Altres	<input type="checkbox"/>		

OBSERVACIONS

La part superior del reompliment és interpretat pels excavadors com una aportació voluntària de dipòsit de materials en la sitja.

PRODUCCIÓ EMMAGATZEMADA

Funció	Reserva
Durada	Indeterminada

Cronologia reompliment 200-175 aC // nivell inferior, 225-200 aC

Cronologia fossa Desconeguda

Bibliografia Pons (1993, p. 109)

Jaciment	Mas Castellar	Ident: sitja: SJ-102
Municipi	Pontós	
Comarca	Alt Empordà	

IDENTIFICACIÓ SITJA		
Subsòl	conglomerat	Forma general
Diàmetre boca	Planta ovoidal	Fons de sitja
Diàmetre base	Parets verticals	
Diàmetre màxim	1,45	Fons pla
Profunditat	2-2,5	Boca destruïda
		Capacitat 5.000
		Volum

SITUACIÓ		LOCALITZACIÓ	
Unitat geogràfica	Situació arqueològica	Poblat	Fora poblat
Terraprim d'Empordà /conca del riu Fluvià	Cala 4	Situació indeterminada	
		Agrupada <input checked="" type="checkbox"/>	Dispersa <input type="checkbox"/>

Estratigrafia Terra compacta, de color marró de textura argilosa. Reompliment format d'un sol cop	REOMPLIMENT		Material Ceràmica a ma, ibèrica pintada, gris monocroma, vernís negre àtic (Copa Càstulo)
	<u>Tipus</u>	<u>Quantitat</u>	
	Ceràmica	<input checked="" type="checkbox"/> <input type="text"/>	
	Ferro	<input type="checkbox"/> <input type="text"/>	
	Fauna	<input type="checkbox"/> <input type="text"/>	
	Elem. Constructius	<input type="checkbox"/> <input type="text"/>	
	Bronze	<input type="checkbox"/> <input type="text"/>	
	Ossos humans	<input type="checkbox"/> <input type="text"/>	
	Mat. lític	<input type="checkbox"/> <input type="text"/>	
	Malacològics	<input type="checkbox"/> <input type="text"/>	
Altres	<input type="checkbox"/> <input type="text"/>		

OBSERVACIONS	PRODUCCIÓ EMMAGATZEMADA
	Funció <input type="text" value="Reserva"/>
	Durada <input type="text" value="Indeterminada"/>

Cronologia reompliment <input type="text" value="425-400 aC"/>	Cronologia fossa <input type="text" value="Desconeguda"/>
--	---

Bibliografia	Pons et alii (1993, p. 43)
---------------------	----------------------------

Jaciment	Mas Castellar	Ident. sitja: SJ-103
Municipi	Pontós	
Comarca	Alt Empordà	

IDENTIFICACIÓ SITJA		
Subsòl	conglomerat	Forma general
Diàmetre boca	Planta circular	Indeterminada
Diàmetre base	Parets còncaves	
Diàmetre màxim	2,18	Fons còncau
Profunditat	2-2,5	Boca destruïda
		Capacitat 5.000
		Volum

SITUACIÓ		LOCALITZACIÓ	
Unitat geogràfica	Situació arqueològica	Poblat	Fora poblat
Terraprim d'Empordà /conca del riu Fluvià	cala 4	Situació indeterminada	
		Agrupada <input checked="" type="checkbox"/>	Dispersa <input type="checkbox"/>

Estratigrafia El reompliment de la sitja es pot dividir en tres parts. 1: terres sorrenques i argiloses 2. Terres sorrenques amb força tovots i cendres 3. Terres sorrenques d'estructura molt flosca i de color marró-groc	REOMPLIMENT		Material Ceràmica grisa de la costa catalana, comuna ibèrica, àmfora ibèrica, ceràmica a mà, atica de vernís negre, àmfora púnica, àmfora greco-itàlica (?)
	Tipus	Quantitat	
	Ceràmica <input checked="" type="checkbox"/>	<input type="checkbox"/>	
	Ferro <input type="checkbox"/>	<input type="checkbox"/>	
	Fauna <input type="checkbox"/>	<input type="checkbox"/>	
	Elem. Constructius <input checked="" type="checkbox"/>	<input type="checkbox"/>	
	Bronze <input type="checkbox"/>	<input type="checkbox"/>	
	Ossos humans <input type="checkbox"/>	<input type="checkbox"/>	
	Mat. lític <input type="checkbox"/>	<input type="checkbox"/>	
	Malacològics <input type="checkbox"/>	<input type="checkbox"/>	
	Altres <input type="checkbox"/>	<input type="checkbox"/>	

OBSERVACIONS	PRODUCCIÓ EMMAGATZEMADA
	Funció <input type="text"/>
	Durada <input type="text"/>

Cronologia reompliment	200-175 aC.	Cronologia fossa	Desconeguda
------------------------	-------------	------------------	-------------

Bibliografia

Jaciment	Mas Nou	Ident. sitja: 1
Municipi	Creixell, Borrassà	
Comarca	Alt Empordà	

IDENTIFICACIÓ SITJA		
Subsòl		Forma general Indeterminada
Diàmetre boca	Planta desconeguda	
Diàmetre base	Parets desconegudes	
Diàmetre màxim	Fons desconegut	Capacitat
Profunditat	Boca desconeguda	Volum

SITUACIÓ		LOCALITZACIÓ	
Unitat geogràfica	Situació arqueològica	Poblat	Fora poblat Aïllades en el camp
Terraprim / plana al.luvial de l'Empordà			
		Agrupada <input type="checkbox"/>	Dispersa <input checked="" type="checkbox"/>

Estratigrafia	REOMPLIMENT		Material Comuna oxidada, rajol, roda de molí
	Tipus	Quantitat	
	Ceràmica <input checked="" type="checkbox"/>	<input type="checkbox"/>	
	Ferro <input type="checkbox"/>	<input type="checkbox"/>	
	Fauna <input type="checkbox"/>	<input type="checkbox"/>	
	Elem. Constructius <input checked="" type="checkbox"/>	<input type="checkbox"/>	
	Bronze <input type="checkbox"/>	<input type="checkbox"/>	
	Ossos humans <input type="checkbox"/>	<input type="checkbox"/>	
	Mat. lític <input checked="" type="checkbox"/>	<input type="checkbox"/>	
	Malacològics <input type="checkbox"/>	<input type="checkbox"/>	
	Altres <input type="checkbox"/>	<input type="checkbox"/>	

OBSERVACIONS	PRODUCCIÓ EMMAGATZEMADA
	Funció <input type="text"/> Durada <input type="text"/>

Cronologia reompliment	Desconeguda	Cronologia fossa	<input type="text"/>
------------------------	-------------	------------------	----------------------

Bibliografia	Diari d'excavacions, fol. 9 (17-III-1973)
---------------------	---

Jaciment	Massec	Ident. sitja: 1
Municipi	LLagostera	
Comarca	Gironès	

IDENTIFICACIÓ SITJA

Subsòl desconegut

Diàmetre boca Planta desconeguda

Diàmetre base Parets desconegudes

Diàmetre màxim Fons desconegut

Profunditat Boca desconeguda

Forma general
Indeterminada

Capacitat
Volum

SITUACIÓ		LOCALITZACIÓ	
Unitat geogràfica	Situació arqueològica	Poblat	Fora poblat Aïllades en el camp
Vall d'Aro / pla de Girona / serra de cadiretes		Agrupada <input type="checkbox"/>	Dispersa <input checked="" type="checkbox"/>

REOMPLIMENT

Estratigrafia	Tipus	Quantitat	Material
	Ceràmica	<input checked="" type="checkbox"/>	Cornuna a torn, a mà, grollera a torn, peça discoidal,
	Ferro	<input type="checkbox"/>	
	Fauna	<input type="checkbox"/>	
	Elem. Constructius	<input checked="" type="checkbox"/>	
	Bronze	<input type="checkbox"/>	
	Ossos humans	<input type="checkbox"/>	
	Mat. lític	<input type="checkbox"/>	
	Malacològics	<input type="checkbox"/>	
	Altres	<input type="checkbox"/>	

OBSERVACIONS	PRODUCCIÓ EMMAGATZEMADA
	Funció <input type="text"/>
	Durada <input type="text"/>

Cronologia reompliment	Desconeguda	Cronologia fossa	Desconeguda
------------------------	-------------	------------------	-------------

Bibliografia

Jaciment	Nucli urbà	Ident. sitja: 1
Municipi	Cassà de la Selva	
Comarca	Gironès	

IDENTIFICACIÓ SITJA		
Subsòl	argilós	Forma general Indeterminada
Diàmetre boca	Planta desconeguda	Capacitat Volum
Diàmetre base	Parets desconegudes	
Diàmetre màxim	Fons desconegut	
Profunditat	Boca desconeguda	

SITUACIÓ		LOCALITZACIÓ	
Unitat geogràfica	Situació arqueològica	Poblat	Fora poblat
Pla de Girona / Depressió de la Selva / Gavarres			Aïllades en el camp
		Agrupada <input type="checkbox"/>	Dispersa <input checked="" type="checkbox"/>

<u>Estratigrafia</u>	REOMPLIMENT		<u>Material</u> Àmfora indeterminada, comuna ibèrica, grisa emporitana Tegulae Moli de mà i rotatori
	<u>Tipus</u>	<u>Quantitat</u>	
	Ceràmica <input checked="" type="checkbox"/>	<input type="text"/>	
	Ferro <input type="checkbox"/>	<input type="text"/>	
	Fauna <input type="checkbox"/>	<input type="text"/>	
	Elem. Constructius <input checked="" type="checkbox"/>	<input type="text"/>	
	Bronze <input type="checkbox"/>	<input type="text"/>	
	Ossos humans <input type="checkbox"/>	<input type="text"/>	
	Mat. lític <input checked="" type="checkbox"/>	<input type="text"/>	
	Malacològics <input type="checkbox"/>	<input type="text"/>	
	Altres <input checked="" type="checkbox"/>	<input type="text"/>	

OBSERVACIONS	PRODUCCIÓ EMMAGATZEMADA
	Funció <input type="text"/> Durada <input type="text"/>

Cronologia reompliment	100-50 aC.	Cronologia fossa	Desconeguda
------------------------	------------	------------------	-------------

Bibliografia	Nolla i Casas (1984, p.163); Bagué, Carreras i Gutierrez (1991)
---------------------	--

Jaciment	Nucli urbà	Ident. sitja: 71
Municipi	Perelada	
Comarca	Alt Empordà	

IDENTIFICACIÓ SITJA

Subsòl argilós

Forma general
Indeterminada.
En el fons de la sitja hi ha un retall de forma circular i secció esfèrica (66)

Diàmetre boca	Planta circular
Diàmetre base	Parets còncaues
Diàmetre màxim	Fons
Profunditat	Boca

Capacitat
Volum

SITUACIÓ		LOCALITZACIÓ	
Unitat geogràfica	Situació arqueològica	Poblat	Fora poblat
Darrers contraforts de les Alberes / Plana al.luvial de l'Empordà / Damunt d'un petit pujol.	Sant Bartomeu, sector 1	Situació indeterminada	
		Agrupada <input checked="" type="checkbox"/>	Dispersa <input type="checkbox"/>

REOMPLIMENT

<u>Tipus</u>	<u>Quantitat</u>	<u>Material</u>
Ceràmica <input checked="" type="checkbox"/>	45	Comuna ibèrica, ibèrica pintada, àtica de vernís negre, àmfora greco-itàlica, àmfora itàlica (Dressel 1a)
Ferro <input type="checkbox"/>		
Fauna <input checked="" type="checkbox"/>	43	Tegula, estuc, paviment, tovot
Elem. Constructius <input checked="" type="checkbox"/>	10	
Bronze <input type="checkbox"/>		
Ossos humans <input type="checkbox"/>		
Mat. lític <input type="checkbox"/>		
Malacològics <input checked="" type="checkbox"/>	1	
Altres <input type="checkbox"/>		

Estratigrafia
72: color negre, flonja, heterogènia, textura sorrenca.

OBSERVACIONS	PRODUCCIÓ EMMAGATZEMADA
	Funció Reserva
	Durada

Cronologia reompliment 135-100 aC.	Cronologia fossa 135-100 aC.
---	-------------------------------------

Bibliografia LLinàs et alii (1992, p. 71-77)

Jaciment	Nucli urbà	Ident. sitja: 1033
Municipi	Perelada	
Comarca	Alt Empordà	

IDENTIFICACIÓ SITJA		
Subsòl	argilós	Forma general
Diàmetre boca	Planta circular	Indeterminada
Diàmetre base	Parets còncaues	
Diàmetre màxim	Fons	Capacitat
Profunditat	Boca	Volum

SITUACIÓ		LOCALITZACIÓ	
Unitat geogràfica	Situació arqueològica	Poblat	Fora poblat
Darrers contraforts de les Alberes / Plana al·luvial de l'Empordà / Damunt d'un petit pujol.	Sant Bartomeu	Situació indeterminada	
		Agrupada <input checked="" type="checkbox"/>	Dispersa <input type="checkbox"/>

REOMPLIMENT		
Estratigrafia	Tipus	Quantitat
1032: llims, sorres i còdols. estructura flonja.	Ceràmica <input checked="" type="checkbox"/>	<input type="text" value="68"/>
	Ferro <input type="checkbox"/>	<input type="text"/>
	Fauna <input checked="" type="checkbox"/>	<input type="text" value="6"/>
	Elem. Constructius <input type="checkbox"/>	<input type="text"/>
	Bronze <input type="checkbox"/>	<input type="text"/>
	Ossos humans <input type="checkbox"/>	<input type="text"/>
	Mat. lític <input type="checkbox"/>	<input type="text"/>
	Malacològics <input checked="" type="checkbox"/>	<input type="text" value="1"/>
	Altres <input type="checkbox"/>	<input type="text"/>
		Material
		Comuna, grisa de la costa catalana, àmfora ibèrica, grollera, àmfora itàlica, àmfora cartaginesa

OBSERVACIONS	PRODUCCIÓ EMMAGATZEMADA
Parcialment destruïda	Funció <input type="text" value="Reserva"/>
	Durada <input type="text"/>

Cronologia reompliment	<input type="text" value="135-100 aC."/>	Cronologia fossa	<input type="text" value="Desconeguda"/>
-------------------------------	--	-------------------------	--

Bibliografia	LLinàs et alii (1992, p. 71-77)
---------------------	---------------------------------

Jaciment	Nucli urbà	Ident. sitja: 2030 (1)
Municipi	Perelada	
Comarca	Alt Empordà	

IDENTIFICACIÓ SITJA		
Subsòl	argilós	Forma general
Diàmetre boca	Planta circular	Indeterminada
Diàmetre base	Parets inclinades	
Diàmetre màxim	Fons desconegut	Capacitat
Profunditat	Boca desconeguda	Volum

SITUACIÓ		LOCALITZACIÓ	
Unitat geogràfica	Situació arqueològica	Poblat	Fora poblat
Darrers contraforts de les Alberes / Plana al.luvial de l'Empordà / Damunt d'un petit pujol.	Plaça Gran	Situació indeterminada	
		Agrupada <input checked="" type="checkbox"/>	Dispersa <input type="checkbox"/>

Estratigrafia 2029: terres negres	REOMPLIMENT		Material Àmfora púnica, comuna, àmfora ibèrica
	Tipus	Quantitat	
	Ceràmica <input checked="" type="checkbox"/>	45	
	Ferro <input type="checkbox"/>		
	Fauna <input checked="" type="checkbox"/>	2	
	Elem. Constructius <input type="checkbox"/>		
	Bronze <input type="checkbox"/>		
	Ossos humans <input type="checkbox"/>		
	Mat. lític <input type="checkbox"/>		
	Malacològics <input type="checkbox"/>		
Altres <input type="checkbox"/>			

OBSERVACIONS	PRODUCCIÓ EMMAGATZEMADA
	Funció <input type="text" value="Reserva"/>
	Durada <input type="text"/>

Cronologia reompliment	<input type="text" value="225-200 aC"/>	Cronologia fossa	<input type="text" value="Desconeguda"/>
------------------------	---	------------------	--

Bibliografia	LLinàs et alii (1992, p. 71-77)
---------------------	---------------------------------

Jaciment	Nucli urbà	Ident. sitja: 2032 (3)
Municipi	Perelada	
Comarca	Alt Empordà	

IDENTIFICACIÓ SITJA

Subsòl argilós

Forma general
Indeterminada

Diàmetre boca		Planta	desconeguda
Diàmetre base		Parets	desconegudes
Diàmetre màxim	1,80	Fons	desconegut
Profunditat	1,50	Boca	destruïda

Capacitat
Volum

SITUACIÓ

LOCALITZACIÓ

Unitat geogràfica

Situació arqueològica

Poblat

Fora poblat

Darrers contraforts de les Alberes / Plana al.luvial de l'Empordà / Damunt d'un petit pujol.

Plaça Gran

Situació indeterminada

Agrupada

Dispersa

REOMPLIMENT

Estratigrafia

2031: terres negres, floges, amb sorra i molta cendra.

Tipus

Quantitat

Ceràmica	<input checked="" type="checkbox"/>	258
Ferro	<input type="checkbox"/>	
Fauna	<input checked="" type="checkbox"/>	8
Elem. Constructius	<input type="checkbox"/>	
Bronze	<input type="checkbox"/>	
Ossos humans	<input type="checkbox"/>	
Mat. lític	<input type="checkbox"/>	
Malacològics	<input type="checkbox"/>	
Altres	<input type="checkbox"/>	

Material

Ceràmica grollera, ibèrica pintada, comuna ibèrica, àmfora púnica, massaliota, greco-itàlica, itàlica, cartaginesa, Camp A, àmfora ibèrica

OBSERVACIONS

PRODUCCIÓ EMMAGATZEMADA

Funció

Durada

Cronologia reompliment

Cronologia fossa

Bibliografia Llinàs et alii (1992, p. 71-77)

Jaciment	Nucli urbà	Ident. sitja: 2034 (4)
Municipi	Perelada	
Comarca	Alt Empordà	

IDENTIFICACIÓ SITJA

Subsòl argilós

Diàmetre boca Planta desconeguda

Diàmetre base Pareds desconegudes

Diàmetre màxim Fons desconegut

Profunditat Boca desconeguda

Forma general
Indeterminada

Capacitat
Volum

SITUACIÓ		LOCALITZACIÓ	
Unitat geogràfica	Situació arqueològica	Poblat	Fora poblat
Darrers contraforts de les Alberes / Plana al.luvial de l'Empordà / Damunt d'un petit pujol.	Plaça Gran, scetor 2	Situació indeterminada	
		Agrupada <input checked="" type="checkbox"/>	Dispersa <input type="checkbox"/>

Estratigrafia	REOMPLIMENT		Material
	Tipus	Quantitat	
2033: terra negra, crabons i cendres, molts rierencs.	Ceràmica	<input checked="" type="checkbox"/> 87	Comuna, grisa de la costa catalana, ibèrica pintada, àtica, camp A, vernís negre indeterminat, àmfora púnica, massaliota, greco-itàlica, cartaginesa Paviment.
	Ferro	<input checked="" type="checkbox"/> 1	
	Fauna	<input checked="" type="checkbox"/> 4	
	Elem. Constructius	<input checked="" type="checkbox"/> 4	
	Bronze	<input type="checkbox"/>	
	Ossos humans	<input type="checkbox"/>	
	Mat. lític	<input type="checkbox"/>	
	Malacològics	<input checked="" type="checkbox"/> 1	
	Altres	<input type="checkbox"/>	

OBSERVACIONS	PRODUCCIÓ EMMAGATZEMADA
	Funció <input type="text" value="Reserva"/>
	Durada <input type="text"/>

Cronologia reompliment	<input type="text" value="150-100 aC."/>	Cronologia fossa	<input type="text" value="Desconeguda"/>
------------------------	--	------------------	--

Bibliografia LLinàs et alii (1992, p. 71-77)

Jaciment	Nucli urbà	Ident. sitja: 2053
Municipi	Perelada	
Comarca	Alt Empordà	

IDENTIFICACIÓ SITJA		
Subsòl	argilós	Forma general
Diàmetre boca	0,72	Forma 6
Diàmetre base	1,10	
Diàmetre màxim	1,30	Capacitat 745,86
Profunditat	1,22	Volum 1,13
Planta	circular	
Parets	còncaves	
Fons	pla	
Boca	destruïda	

SITUACIÓ		LOCALITZACIÓ	
Unitat geogràfica	Situació arqueològica	Poblat	Fora poblat
Darrers contraforts de les Alberes / Plana al.luvial de l'Empordà / Damunt d'un petit pujol.	Sant Bartomeu	Situació indeterminada	
		Agrupada <input checked="" type="checkbox"/>	Dispersa <input type="checkbox"/>

REOMPLIMENT		
Estratigrafia	Tipus	Quantitat
2062: cercles de pedres que sembla delimitar la fossa.	Ceràmica <input checked="" type="checkbox"/>	195
2050: llims	Ferro <input type="checkbox"/>	
2058: sorres	Fauna <input checked="" type="checkbox"/>	57
2064: sorres, fusta, còdols.	Elem. Constructius <input checked="" type="checkbox"/>	9
	Bronze <input type="checkbox"/>	
	Ossos humans <input type="checkbox"/>	
	Mat. lític <input checked="" type="checkbox"/>	1
	Malacològics <input type="checkbox"/>	
	Altres <input checked="" type="checkbox"/>	

Material
Grollera, ibèrica comuna. àmfora ibèrica, àmfora púnica, àmfora itàlica, grisa de la costa catalana, camp A, àmfora massaliota, àmfora indeterminada, engalba blanca, ibèrica pintada, venís negre indeterminat.
Tegula, imbrex
Fusta

OBSERVACIONS	PRODUCCIÓ EMMAGATZEMADA
No acabada	Funció <input type="text" value="Reserva"/>
	Durada <input type="text"/>

Cronologia reompliment	<input type="text" value="135-100 aC."/>	Cronologia fossa	<input type="text" value="Desconeguda"/>
------------------------	--	------------------	--

Bibliografia	LLinàs et alii (1992, p. 71-77)
---------------------	---------------------------------

Jaciment	Nucli urbà	Ident. sitja: 2054 (6)
Municipi	Perelada	
Comarca	Alt Empordà	

IDENTIFICACIÓ SITJA

Subsòl argilós

Forma general

Indeterminada

Diàmetre boca Planta desconeguda
 Diàmetre base Parets desconegudes
 Diàmetre màxim Fons desconegut
 Profunditat Boca desconeguda

Capacitat

Volum

SITUACIÓ

LOCALITZACIÓ

Unitat geogràfica

Situació arqueològica

Poblat

Fora poblat

Darrers contraforts de les Alberes / Plana al.luvial de l'Empordà / Damunt d'un petit pujol.

Plaça Gran, sector 2

Situació indeterminada

Agrupada



Dispersa



REOMPLIMENT

Estratigrafia

2053: textura llimosa

Tipus

Quantitat

Ceràmica



27

Ferro



Fauna



Elem. Constructius



Bronze



Ossos humans



Mat. lític



Malacològics



Altres



Material

Ibèrica oxidada, àmf. ibèrica, vernís negre indeterminat, àmfora púnica, àmfora massaliota, àmfora itàlica

OBSERVACIONS

Tallada per sitja 8

PRODUCCIÓ EMMAGATZEMADA

Funció

Reserva

Durada

Cronologia reompliment

150-100 aC

Cronologia fossa

Desconeguda

Bibliografia

LLinàs et alii (1992, p. 71-77)

Jaciment	Nucli urbà	Ident. sitja: 2057 (8)
Municipi	Perelada	
Comarca	Alt Empordà	

IDENTIFICACIÓ SITJA		
Subsòl	argilós	Forma general
Diàmetre boca	Planta circular	Forma 20
Diàmetre base	Parets verticals	
Diàmetre màxim	Fons còncav	Capacitat
Profunditat	Boca destruïda	Volum

SITUACIÓ		LOCALITZACIÓ	
Unitat geogràfica	Situació arqueològica	Poblat	Fora poblat
Darrers contraforts de les Alberes / Plana al.luvial de l'Empordà / Damunt d'un petit pujol.	Plaça Gran	Situació indeterminada	
		Agrupada <input checked="" type="checkbox"/>	Dispersa <input type="checkbox"/>

Estratigrafia 2058: terra homogènia, cendrosa i carbons	REOMPLIMENT		Material Grollera, grisa de la costa catalana, ibèrica pintada, comuna ib., àmf. ibèrica, greco-itàlica, camp A, vernís negre indeterminat., Morter, com. itàl. àmfora púnica, massaliota, cartaginesa Tegula Escòria de ferro
	Tipus	Quantitat	
	Ceràmica <input checked="" type="checkbox"/>	946	
	Ferro <input checked="" type="checkbox"/>		
	Fauna <input checked="" type="checkbox"/>		
	Elem. Constructius <input checked="" type="checkbox"/>		
	Bronze <input checked="" type="checkbox"/>		
	Ossos humans <input type="checkbox"/>		
	Mat. lític <input type="checkbox"/>		
Malacològics <input checked="" type="checkbox"/>			
Altres <input type="checkbox"/>			

OBSERVACIONS Talla a 6 i tallat per 7 i 9.	PRODUCCIÓ EMMAGATZEMADA Funció <input type="text" value="Reserva"/> Durada <input type="text"/>
--	--

Cronologia reompliment <input type="text" value="200-150 aC"/>	Cronologia fossa <input type="text" value="Desconeguda"/>
--	---

Bibliografia Llinàs et alii (1992, p. 71-77)

Jaciment	Nucli urbà	Ident. sitja: 2060
Municipi	Perelada	
Comarca	Alt Empordà	

IDENTIFICACIÓ SITJA

Subsòl argilós

Diàmetre boca **Planta** circular

Diàmetre base 0,56 **Parets** còncaves

Diàmetre màxim **Fons** pla

Profunditat 0,40 **Boca** destruïda

Forma general
Fons de sitja

Capacitat
Volum

SITUACIÓ		LOCALITZACIÓ	
Unitat geogràfica	Situació arqueològica	Poblat	Fora poblat
Darrers contraforts de les Alberes / Plana al.luvial de l'Empordà / Damunt d'un petit pujol.	Sant Bartomeu	Situació indeterminada	
		Agrupada <input checked="" type="checkbox"/>	Dispersa <input type="checkbox"/>

REOMPLIMENT

<u>Estratigrafia</u>	<u>Tipus</u>	<u>Quantitat</u>	<u>Material</u>
2061: còdols, carbons, llims, sorres, cendres	Ceràmica <input type="checkbox"/>	<input type="text"/>	Sense material
	Ferro <input type="checkbox"/>	<input type="text"/>	
	Fauna <input type="checkbox"/>	<input type="text"/>	
	Elem. Constructius <input type="checkbox"/>	<input type="text"/>	
	Bronze <input type="checkbox"/>	<input type="text"/>	
	Ossos humans <input type="checkbox"/>	<input type="text"/>	
	Mat. lític <input type="checkbox"/>	<input type="text"/>	
	Malacològics <input type="checkbox"/>	<input type="text"/>	
	Altres <input type="checkbox"/>	<input type="text"/>	

OBSERVACIONS	PRODUCCIÓ EMMAGATZEMADA
Cronologia donada per estrats que es relacionen amb la sitja	Funció <input type="text" value="Reserva"/>
	Durada <input type="text"/>

Cronologia reompliment	<input type="text" value="135-100 aC"/>	Cronologia fossa	<input type="text" value="Desconeguda"/>
-------------------------------	---	-------------------------	--

Bibliografia Llinàs et alii (1992, p. 71-77)

Jaciment	Nucli urbà	Ident. sitja: 2066 (11)
Municipi	Perelada	
Comarca	Alt Empordà	

IDENTIFICACIÓ SITJA		
Subsòl	argilós	Forma general
Diàmetre boca	Planta circular	Indeterminada
Diàmetre base	Parets desconegudes	
Diàmetre màxim	Fons desconegut	Capacitat
Profunditat	Boca destruïda	Volum

SITUACIÓ		LOCALITZACIÓ	
Unitat geogràfica	Situació arqueològica	Poblat	Fora poblat
Darrers contraforts de les Alberes / Plana al.luvial de l'Empordà / Damunt d'un petit pujol.	Plaça Gran	Situació indeterminada	
		Agrupada <input checked="" type="checkbox"/>	Dispersa <input type="checkbox"/>

Estratigrafia 2068 i 62: terra amb cendres i sorres	REOMPLIMENT		Material Grollera, comuna, grisa de la costa catalana, ib pint, comuna, àmf. itàl. àtica, àmfora púnica, Fusaiola. Molins
	<u>Tipus</u>	<u>Quantitat</u>	
	Ceràmica <input checked="" type="checkbox"/>	138	
	Ferro <input type="checkbox"/>		
	Fauna <input checked="" type="checkbox"/>	21	
	Elem. Constructius <input checked="" type="checkbox"/>	1	
	Bronze <input checked="" type="checkbox"/>	3	
	Ossos humans <input type="checkbox"/>		
	Mat. lític <input checked="" type="checkbox"/>	2	
	Malacològics <input type="checkbox"/>		
Altres <input checked="" type="checkbox"/>	1		

OBSERVACIONS	PRODUCCIÓ EMMAGATZEMADA
	Funció <input type="text" value="Reserva"/>
	Durada <input type="text"/>

Cronologia reompliment	<input type="text" value="135-100 aC."/>	Cronologia fossa	<input type="text" value="Desconeguda"/>
------------------------	--	------------------	--

Bibliografia	LLinàs et alii (1992, p. 71-77);
---------------------	----------------------------------

Jaciment	Nucli urbà	Ident. sitja: 2067 (10)
Municipi	Perelada	
Comarca	Alt Empordà	

IDENTIFICACIÓ SITJA

Subsòl argilós

Diàmetre boca Planta circular

Diàmetre base Parets desconegudes

Diàmetre màxim Fons desconegut

Profunditat Boca desconeguda

Forma general
Indeterminada

Capacitat
Volum

SITUACIÓ		LOCALITZACIÓ	
Unitat geogràfica	Situació arqueològica	Poblat	Fora poblat
Darrers contraforts de les Alberes / Plana al.luvial de l'Empordà / Damunt d'un petit pujol.	Plaça Gran	Situació indeterminada	
		Agrupada <input checked="" type="checkbox"/>	Dispersa <input type="checkbox"/>

REOMPLIMENT

Estratigrafia	Tipus	Quantitat	Material
	Ceràmica <input type="checkbox"/>	<input type="text"/>	Desconegut
	Ferro <input type="checkbox"/>	<input type="text"/>	
	Fauna <input type="checkbox"/>	<input type="text"/>	
	Elem. Constructius <input type="checkbox"/>	<input type="text"/>	
	Bronze <input type="checkbox"/>	<input type="text"/>	
	Ossos humans <input type="checkbox"/>	<input type="text"/>	
	Mat. lític <input type="checkbox"/>	<input type="text"/>	
	Malacològics <input type="checkbox"/>	<input type="text"/>	
	Altres <input type="checkbox"/>	<input type="text"/>	

OBSERVACIONS	PRODUCCIÓ EMMAGATZEMADA
	Funció <input type="text" value="Reserva"/> Durada <input type="text"/>

Cronologia reompliment <input type="text" value="Desconeguda"/>	Cronologia fossa <input type="text" value="Desconeguda"/>
---	---

Bibliografia Llinàs et alii (1992, p. 71-77)

Jaciment	Nucli urbà	Ident. sitja: 2069
Municipi	Perelada	
Comarca	Alt Empordà	

IDENTIFICACIÓ SITJA

Subsòl	argilós	Forma general	Fons de sitja
Diàmetre boca	Planta ovoidal		
Diàmetre base	Parets còncaves		
Diàmetre màxim	Fons pla	Capacitat	
Profunditat	0,60	Boca destruïda	Volum

SITUACIÓ

LOCALITZACIÓ

Unitat geogràfica	Situació arqueològica	Poblat	Fora poblat
Darrers contraforts de les Alberes / Plana al.luvial de l'Empordà / Damunt d'un petit pujol.	Sant Bartomeu	Situació indeterminada	
		Agrupada <input checked="" type="checkbox"/>	Dispersa <input type="checkbox"/>

REOMPLIMENT

Estratigrafia	Tipus	Quantitat	Material
2068: llims, còdols nombrosos.	Ceràmica <input checked="" type="checkbox"/>	684	Comuna, grollera, grisa de la costa catalana, ibèrica pintada, àmfora ibèrica, àtica de figures roges, àtica de vernís negre, campaniana A, comuna itàlica, àmfora púnica, àmfora massaliota, àmfora itàlica, àmfora indeterminada.
	Ferro <input checked="" type="checkbox"/>	1	
	Fauna <input checked="" type="checkbox"/>	100	
	Elem. Constructius <input checked="" type="checkbox"/>	38	
	Bronze <input type="checkbox"/>		Imbrex
	Ossos humans <input type="checkbox"/>		Peça discoidal
	Mat. lític <input type="checkbox"/>		Escòria
	Malacològics <input type="checkbox"/>		
	Altres <input checked="" type="checkbox"/>	1	

OBSERVACIONS

PRODUCCIÓ EMMAGATZEMADA

La meitat de la sitja destruïda	Funció	Reserva
	Durada	

Cronologia reompliment

135-100 aC

Cronologia fossa

135-100 aC.

Bibliografia

LLinàs et alii (1992, p. 71-77)

Jaciment	Nucli urbà	Ident. sitja: 2088
Municipi	Perelada	
Comarca	Alt Empordà	

IDENTIFICACIÓ SITJA		
Subsòl	argilós	Forma general
Diàmetre boca	Planta circular	Indeterminada
Diàmetre base	Parets desconegudes	
Diàmetre màxim	Fons desconegut	Capacitat
Profunditat	Boca desconeguda	Volum

SITUACIÓ		LOCALITZACIÓ	
Unitat geogràfica	Situació arqueològica	Poblat	Fora poblat
Darrers contraforts de les Alberes / Plana al.luvial de l'Empordà / Damunt d'un petit pujol.	Sant Bartomeu	Situació indeterminada	
		Agrupada <input checked="" type="checkbox"/>	Dispersa <input type="checkbox"/>

Estratigrafia 2089: còdols i llims	REOMPLIMENT			Material Grollera,grisa de la costa catalana, ibèrica pintada, comuna, àtica de vernís negre, àmfora massaliota, àmfora itàlica
	Tipus		Quantitat	
	Ceràmica	<input checked="" type="checkbox"/>	27	
	Ferro	<input checked="" type="checkbox"/>	1	
	Fauna	<input checked="" type="checkbox"/>	8	
	Elem. Constructius	<input type="checkbox"/>		
	Bronze	<input type="checkbox"/>		
	Ossos humans	<input type="checkbox"/>		
	Mat. lític	<input type="checkbox"/>		
	Malacològics	<input type="checkbox"/>		
	Altres	<input type="checkbox"/>		

OBSERVACIONS No acabada.	PRODUCCIÓ EMMAGATZEMADA
	Funció <input type="text" value="Reserva"/>
	Durada <input type="text"/>

Cronologia reompliment	<input type="text" value="135-100 aC."/>	Cronologia fossa	<input type="text" value="135-100 aC."/>
------------------------	--	------------------	--

Bibliografia	LLinàs et alii (1992, p. 71-77)
---------------------	---------------------------------

Jaciment	Nucli urbà	Ident. sitja: 2109
Municipi	Perelada	
Comarca	Alt Empordà	

IDENTIFICACIÓ SITJA		
Subsòl	argilós	Forma general
Diàmetre boca	Planta desconeguda	Indeterminada
Diàmetre base	Parets desconegudes	
Diàmetre màxim	Fons desconegut	Capacitat
Profunditat	Boca desconeguda	Volum

SITUACIÓ		LOCALITZACIÓ	
Unitat geogràfica	Situació arqueològica	Poblat	Fora poblat
Darrers contraforts de les Alberes / Plana al.luvial de l'Empordà / Damunt d'un petit pujol.	Sant Bartomeu	Situació indeterminada	
		Agrupada <input checked="" type="checkbox"/>	Dispersa <input type="checkbox"/>

REOMPLIMENT		
<u>Estratigrafia</u>	<u>Tipus</u>	<u>Quantitat</u>
2104: LLims	Ceràmica <input checked="" type="checkbox"/>	44
	Ferro <input type="checkbox"/>	
	Fauna <input checked="" type="checkbox"/>	8
	Elem. Constructius <input type="checkbox"/>	
	Bronze <input type="checkbox"/>	
	Ossos humans <input type="checkbox"/>	
	Mat. lític <input type="checkbox"/>	
	Malacològics <input type="checkbox"/>	
	Altres <input type="checkbox"/>	

<u>Material</u>
Comuna ibèrica, grollera, englaba blanca, ibèrica pintada, ibèrica oxidada, àtica,, àmfora ebussitana, àmfora indeterminada

OBSERVACIONS	PRODUCCIÓ EMMAGATZEMADA
	Funció <input type="text" value="Reserva"/>
	Durada <input type="text"/>

Cronologia reompliment	<input type="text" value="135-100 aC."/>	Cronologia fossa	<input type="text" value="Desconeguda"/>
------------------------	--	------------------	--

Bibliografia	LLinàs et alil (1992, p. 71-77)
--------------	---------------------------------

Jaciment	Nucli urbà	Ident. sitja: 2115
Municipi	Perelada	
Comarca	Alt Empordà	

IDENTIFICACIÓ SITJA		
Subsòl	argilós	Forma general
Diàmetre boca	Planta desconeguda	Indeterminada
Diàmetre base	Parets desconegudes	
Diàmetre màxim	Fons desconegut	Capacitat
Profunditat	Boca desconeguda	Volum

SITUACIÓ		LOCALITZACIÓ	
Unitat geogràfica	Situació arqueològica	Poblat	Fora poblat
Darrers contraforts de les Alberes / Plana al.luvial de l'Empordà / Damunt d'un petit pujol.	Sant Bartomeu	Situació indeterminada	
		Agrupada <input checked="" type="checkbox"/>	Dispersa <input type="checkbox"/>

REOMPLIMENT		
Estratigrafia	Tipus	Quantitat
2112: argiles i sorres	Ceràmica <input checked="" type="checkbox"/>	19
	Ferro <input type="checkbox"/>	
	Fauna <input checked="" type="checkbox"/>	1
	Elem. Constructius <input type="checkbox"/>	
	Bronze <input type="checkbox"/>	
	Ossos humans <input type="checkbox"/>	
	Mat. lític <input type="checkbox"/>	
	Malacològics <input checked="" type="checkbox"/>	3
	Altres <input type="checkbox"/>	
		Material
		Comuna ibèrica, grollera, àmfora ibèrica

OBSERVACIONS	PRODUCCIÓ EMMAGATZEMADA
2111: cercle de carbons al voltant de la volta	Funció Reserva
	Durada

Cronologia reompliment	500-400 aC	Cronologia fossa	Desconeguda
-------------------------------	------------	-------------------------	-------------

Bibliografia	LLinàs et alii (1992, p. 71-77)
---------------------	---------------------------------

Jaciment	Nucli urbà	Ident. sitja: 2126
Municipi	Perelada	
Comarca	Alt Empordà	

IDENTIFICACIÓ SITJA		
Subsòl	argilós	Forma general
Diàmetre boca	Planta circular	Indeterminada
Diàmetre base	Parets còncaves	
Diàmetre màxim	Fons pla	Capacitat
Profunditat	1 Boca destruïda	Volum

SITUACIÓ		LOCALITZACIÓ	
Unitat geogràfica	Situació arqueològica	Poblat	Fora poblat
Darrers contraforts de les Alberes / Plana al.luvial de l'Empordà / Damunt d'un petit pujol.	Sant Bartomeu	Situació indeterminada	
		Agrupada <input checked="" type="checkbox"/>	Dispersa <input type="checkbox"/>

REOMPLIMENT				
Estratigrafia 2116: lloses, còdols i llims	Tipus	Quantitat	Material Comuna ibèrica, grollera, ibèrica pintada, àmfora ibèrica, àtica de vernís negre, àmfora massaliota, morter, àmfora púnica Pondus.	
	Ceràmica	<input checked="" type="checkbox"/>		257
	Ferro	<input checked="" type="checkbox"/>		1
	Fauna	<input checked="" type="checkbox"/>		46
	Elem. Constructius	<input type="checkbox"/>		
	Bronze	<input checked="" type="checkbox"/>		1
	Ossos humans	<input type="checkbox"/>		
	Mat. lític	<input type="checkbox"/>		
	Malacològics	<input type="checkbox"/>		
Altres	<input checked="" type="checkbox"/>	35		

OBSERVACIONS inacabada	PRODUCCIÓ EMMAGATZEMADA
	Funció <input type="text" value="Reserva"/> Durada <input type="text"/>

Cronologia reompliment	<input type="text" value="500-400 aC"/>	Cronologia fossa	<input type="text" value="500-400 aC"/>
------------------------	---	------------------	---

Bibliografia	LLinàs et alii (1992, p. 71-77)
---------------------	---------------------------------

Jaciment	Nucli urbà	Ident. sitja: 3024
Municipi	Perelada	
Comarca	Alt Empordà	

IDENTIFICACIÓ SITJA		
Subsòl	argilós	Forma general
Diàmetre boca	Planta	Indeterminada
Diàmetre base	Parets	desconegudes
Diàmetre màxim	Fons	desconegut
Profunditat	Boca	desconeguda
		Capacitat
		Volum

SITUACIÓ		LOCALITZACIÓ	
Unitat geogràfica	Situació arqueològica	Poblat	Fora poblat
Darrers contraforts de les Alberes / Plana al.luvial de l'Empordà / Damunt d'un petit pujol.		Situació indeterminada	
		Agrupada <input checked="" type="checkbox"/>	Dispersa <input type="checkbox"/>

Estratigrafia 3025: terra verdosa, possiblement d'escombrera.	REOMPLIMENT		Material Comuna ibèrica, àmfora ibèrica, àmfora púnica, àmfora massaliota, àmfora itàlica.
	Tipus	Quantitat	
	Ceràmica <input checked="" type="checkbox"/>	10	
	Ferro <input type="checkbox"/>		
	Fauna <input checked="" type="checkbox"/>	3	
	Elem. Constructius <input type="checkbox"/>		
	Bronze <input type="checkbox"/>		
	Ossos humans <input type="checkbox"/>		
	Mat. lític <input type="checkbox"/>		
	Malacològics <input type="checkbox"/>		
	Altres <input type="checkbox"/>		

OBSERVACIONS	PRODUCCIÓ EMMAGATZEMADA
	Funció <input type="text" value="Reserva"/>
	Durada <input type="text"/>

Cronologia reompliment	<input type="text" value="150-100 aC."/>	Cronologia fossa	<input type="text" value="Desconeguda"/>
------------------------	--	------------------	--

Bibliografia	LLinàs et alii (1992, p. 71-77)
---------------------	---------------------------------

Jaciment	Nucli urbà	Ident. sitja: 3117
Municipi	Perelada	
Comarca	Alt Empordà	

IDENTIFICACIÓ SITJA		
Subsòl	argilós	Forma general Indeterminada
Diàmetre boca	Planta desconeguda	Capacitat Volum
Diàmetre base	Parets desconegudes	
Diàmetre màxim	Fons pla	
Profunditat	Boca desconeguda	

SITUACIÓ		LOCALITZACIÓ	
Unitat geogràfica	Situació arqueològica	Poblat	Fora poblat
Darrers contraforts de les Alberes / Plana al.luvial de l'Empordà / Damunt d'un petit pujol.	Sant Bartomeu	Situació indeterminada	
		Agrupada <input checked="" type="checkbox"/>	Dispersa <input type="checkbox"/>

REOMPLIMENT		
Estratigrafia	Tipus	Quantitat
3116: LLims, terres negres	Ceràmica <input checked="" type="checkbox"/>	5
	Ferro <input type="checkbox"/>	
	Fauna <input checked="" type="checkbox"/>	9
	Elem. Constructius <input type="checkbox"/>	
	Bronze <input type="checkbox"/>	
	Ossos humans <input type="checkbox"/>	
	Mat. lític <input type="checkbox"/>	
	Malacològics <input type="checkbox"/>	
	Altres <input type="checkbox"/>	
	Material	
	Grisa de la costa catalana, ibèrica pintada, comuna oxidada.	

OBSERVACIONS	PRODUCCIÓ EMMAGATZEMADA
No acabada	Funció Reserva
	Durada

Cronologia reompliment	135-100 aC	Cronologia fossa	135-100 aC.
-------------------------------	------------	-------------------------	-------------

Bibliografia	LLinàs et alii (1992, p. 71-77)
---------------------	---------------------------------

Jaciment	Nucli urbà	Ident. sitja: 3128
Municipi	Perelada	
Comarca	Alt Empordà	

IDENTIFICACIÓ SITJA

Subsòl argilòs i Ue. 3118.

Diàmetre boca Planta desconeguda

Diàmetre base 1,20 Parets verticals

Diàmetre màxim Fons pla

Profunditat 0,62 Boca destruïda

Forma general
Fons de sitja

Capacitat
Volum

SITUACIÓ		LOCALITZACIÓ	
Unitat geogràfica	Situació arqueològica	Poblat	Fora poblat
Darrers contraforts de les Alberes / Plana al.luvial de l'Empordà / Damunt d'un petit pujol.	Sant Bartomeu	Situació indeterminada	
		Agrupada <input checked="" type="checkbox"/>	Dispersa <input type="checkbox"/>

REOMPLIMENT			Material
Estratigrafia	Tipus	Quantitat	
3127: llims i sorres, amb moltes cendres i carbons	Ceràmica	<input checked="" type="checkbox"/> 41	Grollera reduïda, comuna ibèrica, grisa de la costa catalana, ibèrica pintada, ibèrica oxidada, àmfora ibèrica, campaniana A, vernís negre indeterminat, TSS, àmfora púnica, àmfora massaliota, àmfora greco-itàlica, àmfora itàlica, cartaginesa, àmfora indeterminada.
	Ferro	<input checked="" type="checkbox"/> 4	
	Fauna	<input checked="" type="checkbox"/> 17	
	Elem. Constructius	<input checked="" type="checkbox"/> 2	
	Bronze	<input checked="" type="checkbox"/> 2	
	Ossos humans	<input type="checkbox"/>	
	Mat. lític	<input checked="" type="checkbox"/> 2	
	Malacològics	<input type="checkbox"/>	
	Altres	<input checked="" type="checkbox"/> 3	

OBSERVACIONS	PRODUCCIÓ EMMAGATZEMADA
	Funció <input type="text" value="Reserva"/>
	Durada <input type="text"/>

Cronologia reompliment <input type="text" value="135-100 aC."/>	Cronologia fossa <input type="text" value="135-100 aC."/>
---	---

Bibliografia Llinàs et alii (1992, p. 71-77)

Jaciment	Nucli urbà	Ident. sitja: 3130
Municipi	Perelada	
Comarca	Alt Empordà	

IDENTIFICACIÓ SITJA

Subsòl argilós.

Diàmetre boca **Planta** desconeguda

Diàmetre base **Parets** desconegudes

Diàmetre màxim **Fons** desconegut

Profunditat **Boca** desconeguda

Forma general
Indeterminada

Capacitat
Volum

SITUACIÓ		LOCALITZACIÓ	
Unitat geogràfica	Situació arqueològica	Poblat	Fora poblat
Darrers contraforts de les Alberes / Plana al.luvial de l'Empordà / Damunt d'un petit pujol.	Sant Bartomeu	Situació indeterminada	
		Agrupada <input checked="" type="checkbox"/>	Dispersa <input type="checkbox"/>

REOMPLIMENT

Estratigrafia 3129: llims i sorres	Tipus	Quantitat	Material Grollera a mà, àmfora ibèrica, àmfora itàlica, àmfora indeterminada.
	Ceràmica <input checked="" type="checkbox"/>	9	
	Ferro <input type="checkbox"/>		
	Fauna <input checked="" type="checkbox"/>	1	
	Elem. Constructius <input type="checkbox"/>		
	Bronze <input type="checkbox"/>		
	Ossos humans <input type="checkbox"/>		
	Mat. lltic <input type="checkbox"/>		
	Malacològics <input type="checkbox"/>		
Altres <input type="checkbox"/>			

OBSERVACIONS	PRODUCCIÓ EMMAGATZEMADA
	Funció Reserva
	Durada

Cronologia reompliment 150-100 aC.	Cronologia fossa Desconeguda
---	-------------------------------------

Bibliografia Llinàs et alii (1992, p. 71-77)

Jaciment	Nucli urbà	Ident. sitja: 3132
Municipi	Perelada	
Comarca	Alt Empordà	

IDENTIFICACIÓ SITJA		
Subsòl	argilós	Forma general
Diàmetre boca	Planta circular	Indeterminada
Diàmetre base	Parets desconegudes	
Diàmetre màxim	Fons desconegut	Capacitat
Profunditat	Boca desconeguda	Volum

SITUACIÓ		LOCALITZACIÓ	
Unitat geogràfica	Situació arqueològica	Poblat	Fora poblat
Darrers contraforts de les Alberes / Plana al.luvial de l'Empordà / Damunt d'un petit pujol.	Sant Bartomeu	Situació indeterminada	
		Agrupada <input checked="" type="checkbox"/>	Dispersa <input type="checkbox"/>

<u>Estratigrafia</u> 3131: carbons i llims	REOMPLIMENT		<u>Material</u> Grollera, comuna ibèrica, àmfora ibèrica, àmfora púnica, àmfora itàlica, àmfora indeterminada
	<u>Tipus</u>	<u>Quantitat</u>	
	Ceràmica <input checked="" type="checkbox"/>	76	
	Ferro <input checked="" type="checkbox"/>	1	
	Fauna <input checked="" type="checkbox"/>	24	
	Elem. Constructius <input checked="" type="checkbox"/>	1	
	Bronze <input type="checkbox"/>		
	Ossos humans <input type="checkbox"/>		
	Mat. lític <input type="checkbox"/>		
	Malacològics <input type="checkbox"/>		
	Altres <input type="checkbox"/>		

OBSERVACIONS	PRODUCCIÓ EMMAGATZEMADA
	Funció <input type="text" value="Reserva"/>
	Durada <input type="text"/>

Cronologia reompliment	<input type="text" value="135-100 aC"/>	Cronologia fossa	<input type="text" value="135-100 a.C."/>
------------------------	---	------------------	---

Bibliografia	LLinàs et alii (1992, p. 71-77)
---------------------	---------------------------------

Jaciment	Nucli urbà	Ident. sitja: 3134
Municipi	Perelada	
Comarca	Alt Empordà	

IDENTIFICACIÓ SITJA		
Subsòl	argilós	Forma general
Diàmetre boca	Planta circular	Fons de sitja
Diàmetre base	Parets còncaues	
Diàmetre màxim	Fons pla	Capacitat
Profunditat 0,36	Boca destruïda	Volum

SITUACIÓ		LOCALITZACIÓ	
Unitat geogràfica	Situació arqueològica	Poblat	Fora poblat
Darrers contraforts de les Alberes / Plana al.luvial de l'Empordà / Damunt d'un petit pujol.	Sant Bartomeu	Situació indeterminada	
		Agrupada <input checked="" type="checkbox"/>	Dispersa <input type="checkbox"/>

Estratigrafia 3133: moltes cendres i carbons, argiles i llims, sorres.	REOMPLIMENT		Materia Grollera, ibèrica pintada, àmfora púnica, àmfora itàlica, àmfora indeterminada
	Tipus	Quantitat	
	Ceràmica <input checked="" type="checkbox"/>	32	
	Ferro <input type="checkbox"/>		
	Fauna <input checked="" type="checkbox"/>	115	
	Elem. Constructius <input type="checkbox"/>		
	Bronze <input type="checkbox"/>		
	Ossos humans <input type="checkbox"/>		
	Mat. lític <input type="checkbox"/>		
Malacològics <input checked="" type="checkbox"/>	2		
Altres <input type="checkbox"/>			

OBSERVACIONS	PRODUCCIÓ EMMAGATZEMADA
	Funció Reserva
	Durada

Cronologia reompliment	135-100 aC	Cronologia fossa	135-100 aC.
-------------------------------	------------	-------------------------	-------------

Bibliografia	LLinàs et alii (1992, p. 71-77)
---------------------	---------------------------------

Jaciment	Nucli urbà	Ident. sitja: 3136
Municipi	Perelada	
Comarca	Alt Empordà	

IDENTIFICACIÓ SITJA		
Subsòl	argilós i al 3118	Forma general Indeterminada
Diàmetre boca	Planta desconeguda	Capacitat Volum
Diàmetre base	Parets desconegudes	
Diàmetre màxim	Fons desconegut	
Profunditat	Boca desconeguda	

SITUACIÓ		LOCALITZACIÓ	
Unitat geogràfica	Situació arqueològica	Poblat	Fora poblat
Darrers contraforts de les Alberes / Plana al.luvial de l'Empordà / Damunt d'un petit pujol.	Sant Bartomeu	Situació indeterminada	
		Agrupada <input checked="" type="checkbox"/>	Dispersa <input type="checkbox"/>

Estratigrafia 3135: etsructura flonja, llims i sorres, moltes cendres	REOMPLIMENT		Material Comuna ibèrica, grollera, àmfora itàlica, àmfora indeterminada
	Tipus	Quantitat	
	Ceràmica <input checked="" type="checkbox"/>	8	
	Ferro <input checked="" type="checkbox"/>	1	
	Fauna <input checked="" type="checkbox"/>	4	
	Elem. Constructius <input type="checkbox"/>		
	Bronze <input type="checkbox"/>		
	Ossos humans <input type="checkbox"/>		
	Mat. lític <input type="checkbox"/>		
	Malacològics <input type="checkbox"/>		
	Altres <input type="checkbox"/>		

OBSERVACIONS	PRODUCCIÓ EMMAGATZEMADA
	Funció <input type="text" value="Reserva"/>
	Durada <input type="text"/>

Cronologia reompliment	<input type="text" value="135-100 aC"/>	Cronologia fossa	<input type="text" value="Desconeguda"/>
------------------------	---	------------------	--

Bibliografia	LLinàs et alii (1992, p. 71-77)
---------------------	---------------------------------

Jaciment	Nucli urbà	Ident. sitja: 3138
Municipi	Perelada	
Comarca	Alt Empordà	

IDENTIFICACIÓ SITJA		
Subsòl	argilós	Forma general
Diàmetre boca	1,18	Forma 6
Diàmetre base		
Diàmetre màxim	1,22	Capacitat
Profunditat	1,32	Volum
Planta	circular	
Parets	inclinades	
Fons	còncav	
Boca	destruïda	

SITUACIÓ		LOCALITZACIÓ	
Unitat geogràfica	Situació arqueològica	Poblat	Fora poblat
Darrers contraforts de les Alberes / Plana al·luvial de l'Empordà / Damunt d'un petit pujol.	Sant Bartomeu	Situació indeterminada	
		Agrupada <input checked="" type="checkbox"/>	Dispersa <input type="checkbox"/>

Estratigrafia 3137: llims i sorres, alguna pedra procedent d'algun mur	REOMPLIMENT		Material Grollera, comuna ibèrica Tegula
	<u>Tipus</u>	<u>Quantitat</u>	
	Ceràmica <input checked="" type="checkbox"/>	4	
	Ferro <input type="checkbox"/>		
	Fauna <input checked="" type="checkbox"/>	1	
	Elem. Constructius <input checked="" type="checkbox"/>	1	
	Bronze <input type="checkbox"/>		
	Ossos humans <input type="checkbox"/>		
	Mat. lític <input type="checkbox"/>		
	Malacològics <input type="checkbox"/>		
Altres <input type="checkbox"/>			

OBSERVACIONS	PRODUCCIÓ EMMAGATZEMADA
	Funció <input type="text" value="Reserva"/>
	Durada <input type="text"/>

Cronologia reompliment	<input type="text" value="200-100 aC"/>	Cronologia fossa	<input type="text" value="Desconeguda"/>
------------------------	---	------------------	--

Bibliografia	LLinàs et alii (1992, p. 71-77)
---------------------	---------------------------------

Jaciment	Nucli urbà	Ident. sitja: 3142		
Municipi	Perelada			
Comarca	Alt Empordà			
IDENTIFICACIÓ SITJA				
Subsòl	argilós	Forma general Indeterminada		
Diàmetre boca	Planta desconeguda	Capacitat Volum		
Diàmetre base	Parets desconegudes			
Diàmetre màxim	Fons desconegut			
Profunditat	Boca desconeguda			
SITUACIÓ		LOCALITZACIÓ		
Unitat geogràfica		Poblat	Fora poblat	
Situació arqueològica		Situació indeterminada		
Darrers contraforts de les Alberes / Plana al.luvial de l'Empordà / Damunt d'un petit pujol.		Agrupada <input checked="" type="checkbox"/> Dispersa <input type="checkbox"/>		
Sant Bartomeu				
REOMPLIMENT				
Estratigrafia 3141: argiles, floges, heterogènies.	Tipus	Quantitat	Material Sense material	
	Ceràmica	<input type="checkbox"/>		<input type="text"/>
	Ferro	<input type="checkbox"/>		<input type="text"/>
	Fauna	<input type="checkbox"/>		<input type="text"/>
	Elem. Constructius	<input type="checkbox"/>		<input type="text"/>
	Bronze	<input type="checkbox"/>		<input type="text"/>
	Ossos humans	<input type="checkbox"/>		<input type="text"/>
	Mat. lític	<input type="checkbox"/>		<input type="text"/>
	Malacològics	<input type="checkbox"/>		<input type="text"/>
Altres	<input type="checkbox"/>	<input type="text"/>		
OBSERVACIONS		PRODUCCIÓ EMMAGATZEMADA		
		Funció	Reserva	
		Durada	<input type="text"/>	
Cronologia reompliment	Desconeguda	Cronologia fossa	Desconeguda	
Bibliografia	LLinàs et alii (1992, p. 71-77)			

Jaciment	Nucli urbà	Ident. sitja: 3146	
Municipi	Perelada		
Comarca	Alt Empordà		
IDENTIFICACIÓ SITJA			
Subsòl	argilós	Forma general Indeterminada	
Diàmetre boca	Planta desconeguda	Capacitat Volum	
Diàmetre base	Parets inclinades		
Diàmetre màxim	Fons pla		
Profunditat	Boca desconeguda		
SITUACIÓ		LOCALITZACIÓ	
Unitat geogràfica	Situació arqueològica	Poblat	Fora poblat
Darrers contraforts de les Alberes / Plana al.luvial de l'Empordà / Damunt d'un petit pujol.	Sant Bartomeu	Situació indeterminada	
		Agrupada <input checked="" type="checkbox"/>	Dispersa <input type="checkbox"/>
REOMPLIMENT			
Estratigrafia	Tipus	Quantitat	Material
3145: llims i sorres			Sense material
	Ceràmica	<input type="checkbox"/>	
	Ferro	<input type="checkbox"/>	
	Fauna	<input type="checkbox"/>	
	Elem. Constructius	<input type="checkbox"/>	
	Bronze	<input type="checkbox"/>	
	Ossos humans	<input type="checkbox"/>	
	Mat. lític	<input type="checkbox"/>	
	Malacològics	<input type="checkbox"/>	
	Altres	<input type="checkbox"/>	
OBSERVACIONS		PRODUCCIÓ EMMAGATZEMADA	
Destruïda al s. XVIII		Funció	Reserva
		Durada	
Cronologia reompliment	Desconeguda	Cronologia fossa	Desconeguda
Bibliografia Llinàs et alii (1992, p. 71-77)			

Jaciment	Nucli urbà	Ident. sitja: 3154
Municipi	Perelada	
Comarca	Alt Empordà	

IDENTIFICACIÓ SITJA

Subsòl argilós

Diàmetre boca Planta desconeguda

Diàmetre base Pareds còncaves

Diàmetre màxim Fons còncau

Profunditat 0,48 Boca destruïda

Forma general
Fons de sitja

Capacitat
Volum

SITUACIÓ		LOCALITZACIÓ	
Unitat geogràfica	Situació arqueològica	Poblat	Fora poblat
Darrers contraforts de les Alberes / Plana al.luvial de l'Empordà / Damunt d'un petit pujol.	Sant Bartomeu	Situació indeterminada	
		Agrupada <input checked="" type="checkbox"/>	Dispersa <input type="checkbox"/>

Estratigrafia 3153: sorres folges, cendres, moltes pedres de grans dimensions.	REOMPLIMENT		Material Comuna ibèrica, àmfora ibèrica, àmfora púnica, massaliota, cartaginesa
	Tipus	Quantitat	
	Ceràmica <input checked="" type="checkbox"/>	25	
	Ferro <input type="checkbox"/>		
	Fauna <input checked="" type="checkbox"/>	7	
	Elem. Constructius <input type="checkbox"/>		
	Bronze <input type="checkbox"/>		
	Ossos humans <input type="checkbox"/>		
	Mat. lític <input type="checkbox"/>		
Malacològics <input type="checkbox"/>			
Altres <input type="checkbox"/>			

OBSERVACIONS Destruïda a època medieval	PRODUCCIÓ EMMAGATZEMADA Funció Reserva Durada
---	---

Cronologia reompliment Desconeguda	Cronologia fossa Desconeguda
---	-------------------------------------

Bibliografia LLinàs et alii (1992, p. 71-77)

Jaciment	Nucli urbà	Ident. sitja: 3158
Municipi	Perelada	
Comarca	Alt Empordà	

IDENTIFICACIÓ SITJA

Subsòl	argilós	Forma general	Indeterminada
Diàmetre boca		Planta	desconeguda
Diàmetre base		Parets	còncaves
Diàmetre màxim		Fons	desconegut
Profunditat		Boca	desconeguda
		Capacitat	
		Volum	

SITUACIÓ

LOCALITZACIÓ

Unitat geogràfica	Situació arqueològica	Poblat	Fora poblat
Darrers contraforts de les Alberes / Plana al.luvial de l'Empordà / Damunt d'un petit pujol.	Sant Bartomeu	Situació indeterminada	
		Agrupada <input checked="" type="checkbox"/>	Dispersa <input type="checkbox"/>

REOMPLIMENT

Estratigrafia 3157: terres folges i negres, llims i sorres, rierens petites una gran llosa de pissarra	Tipus	Quantitat	Material Comuna ibèrica, àmfora ibèrica, àmfora púnica, àmfora itàlica Totxo modern	
	Ceràmica	<input checked="" type="checkbox"/>		16
	Ferro	<input type="checkbox"/>		
	Fauna	<input type="checkbox"/>		
	Elem. Constructius	<input checked="" type="checkbox"/>		1
	Bronze	<input type="checkbox"/>		
	Ossos humans	<input type="checkbox"/>		
	Mat. lític	<input type="checkbox"/>		
	Malacològics	<input type="checkbox"/>		
	Altres	<input type="checkbox"/>		

OBSERVACIONS

PRODUCCIÓ EMMAGATZEMADA

	Funció	Reserva
	Durada	

Cronologia reompliment

135-100 aC.

Cronologia fossa

Desconeguda

Bibliografia

LLinàs et alii (1992, p. 71-77)

Jaciment	Nucli urbà	Ident. sitja: 4018 (1)
Municipi	Perelada	
Comarca	Alt Empordà	

IDENTIFICACIÓ SITJA

Subsòl	argilós	Forma general	Indeterminada
Diàmetre boca	Planta	desconeguda	
Diàmetre base	Parets	desconegudes	
Diàmetre màxim	Fons	desconegut	Capacitat
Profunditat	Boca	desconeguda	Volum

SITUACIÓ

LOCALITZACIÓ

Unitat geogràfica		Situació arqueològica		Poblat	Fora poblat
Darrers contraforts de les Alberes / Plana al.luvial de l'Empordà / Damunt d'un petit pujol.		Plaça Gran, sector 4		Situació indeterminada	
				Agrupada <input checked="" type="checkbox"/>	Dispersa <input type="checkbox"/>

REOMPLIMENT

Estratigrafia 4010	Tipus	Quantitat	Material Comuna ibèrica, àtica de vernís negre, àmfora ibèrica, camp. A. àmfora púnica. greco-itàlica.
	Ceràmica	<input checked="" type="checkbox"/> 180	
	Ferro	<input checked="" type="checkbox"/> 5	
	Fauna	<input checked="" type="checkbox"/> 41	
	Elem. Constructius	<input checked="" type="checkbox"/> 1	
	Bronze	<input checked="" type="checkbox"/> 4	
	Ossos humans	<input type="checkbox"/>	
	Mat. lític	<input type="checkbox"/>	
	Malacològics	<input type="checkbox"/>	
	Altres	<input type="checkbox"/>	

OBSERVACIONS

PRODUCCIÓ EMMAGATZEMADA

	Funció	Reserva
	Durada	

Cronologia reompliment	200-150 aC.	Cronologia fossa	Desconeguda
------------------------	-------------	------------------	-------------

Bibliografia Llinàs et alii (1992, p. 71-77)

Jaciment	Nucli urbà	Ident. sitja: 4022 (2)
Municipi	Perelada	
Comarca	Alt Empordà	

IDENTIFICACIÓ SITJA		
Subsòl	argilós	Forma general
Diàmetre boca	Planta circular	Indeterminada
Diàmetre base	Parets desconegudes	
Diàmetre màxim	Fons desconegut	Capacitat
Profunditat	Boca desconeguda	Volum

SITUACIÓ		LOCALITZACIÓ	
Unitat geogràfica	Situació arqueològica	Poblat	Fora poblat
Darrers contraforts de les Alberes / Plana al.luvial de l'Empordà / Damunt d'un petit pujol.	Plaça Gran	Situació indeterminada	
		Agrupada <input checked="" type="checkbox"/>	Dispersa <input type="checkbox"/>

REOMPLIMENT		
<u>Estratigrafia</u> 4023: terra argilosa	<u>Tipus</u>	<u>Quantitat</u>
	Ceràmica <input checked="" type="checkbox"/>	22
	Ferro <input checked="" type="checkbox"/>	3
	Fauna <input checked="" type="checkbox"/>	35
	Elem. Constructius <input type="checkbox"/>	
	Bronze <input type="checkbox"/>	
	Ossos humans <input type="checkbox"/>	
	Mat. lític <input type="checkbox"/>	
	Malacològics <input type="checkbox"/>	
Altres <input type="checkbox"/>		
		<u>Material</u>
		Grollera, ibè. oxid, àmf. itàlica, púnica

OBSERVACIONS	PRODUCCIÓ EMMAGATZEMADA
	Funció <input type="text" value="Reserva"/> Durada <input type="text"/>

Cronologia reompliment	150-100 aC	Cronologia fossa	Desconeguda
------------------------	------------	------------------	-------------

Bibliografia	LLinàs et alii (1992, p. 71-77)
---------------------	---------------------------------

Jaciment	Nucli urbà	Ident. sitja: 4026 (3)
Municipi	Perelada	
Comarca	Alt Empordà	

IDENTIFICACIÓ SITJA		
Subsòl	argilós	Forma general
Diàmetre boca	Planta circular	Fons de sitja
Diàmetre base	Parets desconegudes	
Diàmetre màxim	Fons còncav	Capacitat
Profunditat	0,20	Boca destruïda
		Volum

SITUACIÓ		LOCALITZACIÓ	
Unitat geogràfica	Situació arqueològica	Poblat	Fora poblat
Darrers contraforts de les Alberes / Plana al.luvial de l'Empordà / Damunt d'un petit pujol.	Plaça Gran	Situació indeterminada	
		Agrupada <input checked="" type="checkbox"/>	Dispersa <input type="checkbox"/>

REOMPLIMENT				
Estratigrafia 4027: terra, carbons	Tipus	Quantitat	Material Grollera,grisa de la costa catalana, comuna ibèr, àmf. ibèr, àmf púnica, àmf. itàlica (50)	
	Ceràmica	<input checked="" type="checkbox"/>		50
	Ferro	<input type="checkbox"/>		
	Fauna	<input checked="" type="checkbox"/>		6
	Elem. Constructius	<input type="checkbox"/>		
	Bronze	<input type="checkbox"/>		
	Ossos humans	<input type="checkbox"/>		
	Mat. lític	<input type="checkbox"/>		
	Malacològics	<input type="checkbox"/>		
Altres	<input type="checkbox"/>			

OBSERVACIONS	PRODUCCIÓ EMMAGATZEMADA
	Funció <input type="text" value="Reserva"/>
	Durada <input type="text"/>

Cronologia reompliment	<input type="text" value="150-100 aC"/>	Cronologia fossa	<input type="text" value="Desconeguda"/>
------------------------	---	------------------	--

Bibliografia	LLinàs et alii (1992, p. 71-77)
---------------------	---------------------------------

Jaciment	Nucli urbà	Ident. sitja: 4028
Municipi	Perelada	
Comarca	Alt Empordà	

IDENTIFICACIÓ SITJA

Subsòl argilós

Diàmetre boca Planta desconeguda Forma general
Diàmetre base Pareds desconegudes Fons de sitja
Diàmetre màxim Fons còncav Capacitat
Profunditat 0,38 Boca destruïda Volum

SITUACIÓ		LOCALITZACIÓ	
Unitat geogràfica	Situació arqueològica	Poblat	Fora poblat
Darrers contraforts de les Alberes / Plana al.luvial de l'Empordà / Damunt d'un petit pujol.	Sant Bartomeu	Situació indeterminada	
		Agrupada <input checked="" type="checkbox"/>	Dispersa <input type="checkbox"/>

Estratigrafia 4027: llims, carbons	REOMPLIMENT		Material Ceràmica oxidada, grollera, ibèrica pintada, àmfora púnica, àmfora ibèrica, greco-itàlica, àmfora itàlica, àmfora indeterminada
	Tipus	Quantitat	
	Ceràmica <input checked="" type="checkbox"/>	65	
	Ferro <input type="checkbox"/>		
	Fauna <input checked="" type="checkbox"/>	1	
	Elem. Constructius <input checked="" type="checkbox"/>	2	
	Bronze <input type="checkbox"/>		
	Ossos humans <input type="checkbox"/>		
	Mat. lític <input type="checkbox"/>		
Malacològics <input type="checkbox"/>			
Altres <input type="checkbox"/>			

OBSERVACIONS	PRODUCCIÓ EMMAGATZEMADA
	Funció <input type="text" value="Reserva"/>
	Durada <input type="text"/>

Cronologia reompliment	<input type="text" value="150-100 aC"/>	Cronologia fossa	<input type="text" value="Desconeguda"/>
------------------------	---	------------------	--

Bibliografia Llinàs et alii (1992, p. 71-77)

Jaciment	Nucli urbà	Ident. sitja: 5093
Municipi	Perelada	
Comarca	Alt Empordà	

IDENTIFICACIÓ SITJA		
Subsòl	argilós	Forma general Indeterminada
Diàmetre boca	Planta desconeguda	Capacitat Volum
Diàmetre base	Parets desconegudes	
Diàmetre màxim	Fons desconegut	
Profunditat	Boca desconeguda	

SITUACIÓ		LOCALITZACIÓ	
Unitat geogràfica	Situació arqueològica	Poblat	Fora poblat
Darrers contraforts de les Alberes / Plana al.luvial de l'Empordà / Damunt d'un petit pujol.	Sant Bartomeu	Situació indeterminada	
		Agrupada <input checked="" type="checkbox"/>	Dispersa <input type="checkbox"/>

Estratigrafia 5094: llims i sorres	REOMPLIMENT			Material Comuna, grisa de la costa catalana, ibèrica pintada, ibèrica oxidada, àtica de figures roges, àtica de vernís negre, àmfora púnica, àmfora itàlica, cartaginesa.
	Tipus	Quantitat		
	Ceràmica <input checked="" type="checkbox"/>	231		
	Ferro <input type="checkbox"/>			
	Fauna <input checked="" type="checkbox"/>	58		
	Elem. Constructius <input checked="" type="checkbox"/>	3		
	Bronze <input checked="" type="checkbox"/>	1		
	Ossos humans <input type="checkbox"/>			
	Mat. lític <input type="checkbox"/>			
	Malacològics <input checked="" type="checkbox"/>	3		
	Altres <input checked="" type="checkbox"/>	1		

OBSERVACIONS	PRODUCCIÓ EMMAGATZEMADA
	Funció Reserva
	Durada

Cronologia reompliment	135-100 aC.	Cronologia fossa	Desconeguda
-------------------------------	-------------	-------------------------	-------------

Bibliografia	LLinàs et alii (1992, p. 71-77)
---------------------	---------------------------------

Jaciment	Nucli urbà	Ident. sitja: 5097
Municipi	Perelada	
Comarca	Alt Empordà	

IDENTIFICACIÓ SITJA		
Subsòl	argilós	Forma general
Diàmetre boca	Planta circular	Indeterminada
Diàmetre base	Parets desconegudes	
Diàmetre màxim	Fons desconegut	Capacitat
Profunditat	Boca desconeguda	Volum

SITUACIÓ		LOCALITZACIÓ	
Unitat geogràfica	Situació arqueològica	Poblat	Fora poblat
Darrers contraforts de les Alberes / Plana al.luvial de l'Empordà / Damunt d'un petit pujol.	Sant Bartomeu	Situació indeterminada	
		Agrupada <input checked="" type="checkbox"/>	Dispersa <input type="checkbox"/>

Estratigrafia 5098: argiles, llims i palla	REOMPLIMENT		Material Comuna, grollera, ibèrica pintada, àmfora ibèrica i púnica Tovot
	<u>Tipus</u>	<u>Quantitat</u>	
	Ceràmica <input checked="" type="checkbox"/>	8	
	Ferro <input type="checkbox"/>		
	Fauna <input checked="" type="checkbox"/>	1	
	Elem. Constructius <input checked="" type="checkbox"/>		
	Bronze <input type="checkbox"/>		
	Ossos humans <input type="checkbox"/>		
	Mat. lític <input type="checkbox"/>		
Malacològics <input checked="" type="checkbox"/>	2		
Altres <input type="checkbox"/>			

OBSERVACIONS	PRODUCCIÓ EMMAGATZEMADA
	Funció <input type="text" value="Reserva"/> Durada <input type="text"/>

Cronologia reompliment <input type="text" value="Desconeguda"/>	Cronologia fossa <input type="text" value="Desconeguda"/>
---	---

Bibliografia	LLinàs et alii (1992, p. 71-77)
---------------------	---------------------------------

Jaciment	Nucli urbà	Ident. sitja: 1
Municipi	Sant Tomàs de Fluvià	
Comarca	Alt Empordà	

IDENTIFICACIÓ SITJA		
Subsòl	desconegut	Forma general
Diàmetre boca	Planta desconeguda	Indeterminada
Diàmetre base	Parets desconegudes	
Diàmetre màxim	Fons desconegut	Capacitat
Profunditat	Boca desconeguda	Volum

SITUACIÓ		LOCALITZACIÓ	
Unitat geogràfica	Situació arqueològica	Poblat	Fora poblat
Plana al.luvial de l'Empordà			Aïllades en el camp
		Agrupada <input type="checkbox"/>	Dispersa <input checked="" type="checkbox"/>

REOPLIMENT				
<u>Estratigrafia</u>	<u>Tipus</u>	<u>Quantitat</u>	<u>Material</u> Grisa emporitana, campaniana, ànfora, terra sigil.lata. Tegula.	
	Ceràmica	<input checked="" type="checkbox"/>		<input type="text"/>
	Ferro	<input type="checkbox"/>		<input type="text"/>
	Fauna	<input type="checkbox"/>		<input type="text"/>
	Elem. Constructius	<input checked="" type="checkbox"/>		<input type="text"/>
	Bronze	<input type="checkbox"/>		<input type="text"/>
	Ossos humans	<input type="checkbox"/>		<input type="text"/>
	Mat. lític	<input type="checkbox"/>		<input type="text"/>
	Malacològics	<input type="checkbox"/>		<input type="text"/>
Altres	<input type="checkbox"/>	<input type="text"/>		

OBSERVACIONS	PRODUCCIÓ EMMAGATZEMADA
	Funció <input type="text"/> Durada <input type="text"/>

Cronologia reopliment	Desconeguda	Cronologia fossa	Desconeguda
-----------------------	-------------	------------------	-------------

Bibliografia	Nolla i Casas,(1984, pàg. 106)
--------------	--------------------------------

Jaciment	Nucli urba	Ident. sitja: 1
Municipi	Sant Tomàs de Fluvià, Vilacolum	
Comarca	Alt Empordà	

IDENTIFICACIÓ SITJA

Subsòl	roca sorrenca	Forma general	
Diàmetre boca	2,40	Planta	desconeguda
Diàmetre base		Parets	desconegudes
Diàmetre màxim		Fons	desconegut
Profunditat	0,95	Boca	desconeguda
		Capacitat	
		Volum	

SITUACIÓ		LOCALITZACIÓ	
Unitat geogràfica	Situació arqueològica	Poblat	Fora poblat
Plana al.luvial de l'Empordà			Aïllades en el camp
		Agrupada <input type="checkbox"/>	Dispersa <input checked="" type="checkbox"/>

REOMPLIMENT

Estratigrafia Terra molt fllonja, amb sorres, cendres i carbons.	Tipus	Quantitat	Material Àmfora ibèrica, àmfora greco-itàlica, a mà, campaniana A, Byrsa 661	
	Ceràmica	<input checked="" type="checkbox"/>		<input type="checkbox"/>
	Ferro	<input type="checkbox"/>		<input type="checkbox"/>
	Fauna	<input checked="" type="checkbox"/>		<input type="checkbox"/>
	Elem. Constructius	<input type="checkbox"/>		<input type="checkbox"/>
	Bronze	<input type="checkbox"/>		<input type="checkbox"/>
	Ossos humans	<input type="checkbox"/>		<input type="checkbox"/>
	Mat. lític	<input type="checkbox"/>		<input type="checkbox"/>
	Malacològics	<input type="checkbox"/>		<input type="checkbox"/>
Altres	<input type="checkbox"/>	<input type="checkbox"/>		

OBSERVACIONS	PRODUCCIÓ EMMAGATZEMADA
	Funció <input type="text"/> Durada <input type="text"/>

Cronologia reompliment	175-125 aC.	Cronologia fossa	Desconeguda
------------------------	-------------	------------------	-------------

Bibliografia	Casas, (1991)
---------------------	---------------

Jaciment	Olivet d'en Pujol	Ident. sitja: 1 (Ue. 44)
Municipi	Viladamat	
Comarca	Alt Empordà	

IDENTIFICACIÓ SITJA		
Subsòl	terres grogues i graves	Forma general
Diàmetre boca	Planta desconeguda	Forma 4
Diàmetre base	1,6 Parets còncaves	
Diàmetre màxim	1,6 Fons pla	Capacitat 2923,99
Profunditat	1,82 Boca destruïda	Volum 4,43

SITUACIÓ		LOCALITZACIÓ	
Unitat geogràfica	Situació arqueològica	Poblat	Fora poblat
Terraprim / plana al.luvial de l'Empordà			Aïllades en el camp
		Agrupada <input checked="" type="checkbox"/>	Dispersa <input type="checkbox"/>

REOMPLIMENT			
<u>Estratigrafia</u>	Tipus	Quantitat	<u>Material</u> Grisa de la costa catalana, comuna ibèrica, ceràmica a mà, ibèrica pintada, àtica, àmfora ibèrica, àmfora púnica, àmfora massaliota, vas de tradició púnica. Molí
	Ceràmica	<input checked="" type="checkbox"/> 253	
	Ferro	<input type="checkbox"/>	
	Fauna	<input checked="" type="checkbox"/> 20	
	Elem. Constructius	<input type="checkbox"/>	
	Bronze	<input type="checkbox"/>	
	Ossos humans	<input type="checkbox"/>	
	Mat. lític	<input checked="" type="checkbox"/> 1	
	Malacològics	<input checked="" type="checkbox"/> 2	
Altres	<input type="checkbox"/>		

OBSERVACIONS	PRODUCCIÓ EMMAGATZEMADA
	Funció <input type="text" value="Reserva de llavors"/>
	Durada <input type="text" value="Estacional"/>

Cronologia reompliment	<input type="text" value="350-300 aC"/>	Cronologia fossa	<input type="text" value="Desconeguda"/>
------------------------	---	------------------	--

Bibliografia	Casas,(1990)
--------------	--------------

Jaciment	Olivet d'en Pujol	Ident. sitja: 2 (Ue. 47)
Municipi	Viladamat	
Comarca	Alt Empordà	

IDENTIFICACIÓ SITJA

Subsòl	terres grogues i graves	Forma general	Indeterminada (Forma 9 ?)
Diàmetre boca		Planta	desconeguda
Diàmetre base	1,25	Parets	còncaves
Diàmetre màxim	1,33	Fons	pla
Profunditat	1,61	Boca	destruïda
		Capacitat	1069,57
		Volum	1,62

SITUACIÓ		LOCALITZACIÓ	
Unitat geogràfica	Situació arqueològica	Poblat	Fora poblat
Terraprim / plana al.luvial de l'Empordà			Aïllades en el camp
		Agrupada <input checked="" type="checkbox"/>	Dispersa <input type="checkbox"/>

REOPLIMENT			Material
Estratigrafia	Tipus	Quantitat	
	Ceràmica <input checked="" type="checkbox"/>	109	Grisa de la costa catalana, comuna ibèrica, ibèrica pintada, ceràmica àtica, àmfora de boca plana, àmfora púnica, àmfora massaliota. Tovot
	Ferro <input type="checkbox"/>		
	Fauna <input checked="" type="checkbox"/>	11	
	Elem. Constructius <input checked="" type="checkbox"/>	1	
	Bronze <input type="checkbox"/>		
	Ossos humans <input type="checkbox"/>		
	Mat. lític <input type="checkbox"/>		
	Malacològics <input checked="" type="checkbox"/>	1	
	Altres <input type="checkbox"/>		

OBSERVACIONS	PRODUCCIÓ EMMAGATZEMADA
	Funció <input type="text" value="Reserva de llavors"/>
	Durada <input type="text" value="Estacional"/>

Cronologia reompliment	<input type="text" value="350-300 aC"/>	Cronologia fossa	<input type="text" value="Desconeguda"/>
-------------------------------	---	-------------------------	--

Bibliografia	Casas,(1990)
---------------------	--------------

Jaciment	Olivet d'en Pujol	Ident. sitja: 3
Municipi	Viladamat	
Comarca	Alt Empordà	

IDENTIFICACIÓ SITJA

Subsòl terres grogues i graves

Diàmetre boca Planta desconeguda

Diàmetre base Pareds desconegudes

Diàmetre màxim Fons desconegut

Profunditat Boca desconeguda

Forma general
Indeterminada

Capacitat
Volum

SITUACIÓ		LOCALITZACIÓ	
Unitat geogràfica	Situació arqueològica	Poblat	Fora poblat
Terraprim / plana al.luvial de l'Empordà			Aïllades en el camp
		Agrupada <input checked="" type="checkbox"/>	Dispersa <input type="checkbox"/>

REOMPLIMENT

Estratigrafia	Tipus	Quantitat	Material
	Ceràmica	<input type="checkbox"/>	<input type="checkbox"/>
	Ferro	<input type="checkbox"/>	<input type="checkbox"/>
	Fauna	<input type="checkbox"/>	<input type="checkbox"/>
	Elem. Constructius	<input type="checkbox"/>	<input type="checkbox"/>
	Bronze	<input type="checkbox"/>	<input type="checkbox"/>
	Ossos humans	<input type="checkbox"/>	<input type="checkbox"/>
	Mat. lític	<input type="checkbox"/>	<input type="checkbox"/>
	Malacològics	<input type="checkbox"/>	<input type="checkbox"/>
	Altres	<input type="checkbox"/>	<input type="checkbox"/>

OBSERVACIONS	PRODUCCIÓ EMMAGATZEMADA
Segada per la meitat i reutilitzada com a base d'un dolium	Funció <input type="text" value="Reserva de llavors"/>
	Durada <input type="text" value="Estacional"/>

Cronologia reompliment <input type="text" value="Desconeguda"/>	Cronologia fossa <input type="text" value="Desconeguda"/>
---	---

Bibliografia Casas,(1990)

Jaciment	Olivet d'en Requesens	Ident. sitja: 1
Municipi	Creixell, Borrassà	
Comarca	Alt Empordà	

IDENTIFICACIÓ SITJA		
Subsòl		Forma general Indeterminada
Diàmetre boca	Planta desconeguda	
Diàmetre base	Parets desconegudes	
Diàmetre màxim	Fons desconegut	Capacitat
Profunditat	Boca desconeguda	Volum

SITUACIÓ		LOCALITZACIÓ	
Unitat geogràfica	Situació arqueològica	Poblat	Fora poblat Aïllades en el camp
Terraprim / plana al.luvial de l'Empordà.			
		Agrupada <input checked="" type="checkbox"/>	Dispersa <input type="checkbox"/>

REOMPLIMENT			
Estratigrafia Un rierenc amb restes de foc	Tipus		Quantitat
	Ceràmica	<input checked="" type="checkbox"/>	<input type="text"/>
	Ferro	<input checked="" type="checkbox"/>	<input type="text"/>
	Fauna	<input checked="" type="checkbox"/>	<input type="text"/>
	Elem. Constructius	<input type="checkbox"/>	<input type="text"/>
	Bronze	<input type="checkbox"/>	<input type="text"/>
	Ossos humans	<input type="checkbox"/>	<input type="text"/>
	Mat. lític	<input checked="" type="checkbox"/>	<input type="text"/>
	Malacològics	<input type="checkbox"/>	<input type="text"/>
Altres	<input checked="" type="checkbox"/>	<input type="text"/>	
		Material Grisa de la costa catalana, ànfora ibèrica, ibèrica pintada, a mà, comuna, morter massaliota. Fusaiola	

OBSERVACIONS	PRODUCCIÓ EMMAGATZEMADA
	Funció <input type="text" value="Reserva de llavors"/> Durada <input type="text" value="Estacional"/>

Cronologia reompliment <input type="text" value="350-300 aC"/>	Cronologia fossa <input type="text" value="Desconeguda"/>
--	---

Bibliografia	Martin (1977a); Nolla i Casas (1984)
---------------------	--------------------------------------

Jaciment	Olivet d'en Requesens	Ident. sitja: 2
Municipi	Creixell, Borrassà	
Comarca	Alt Empordà	

IDENTIFICACIÓ SITJA		
Subsòl		Forma general
Diàmetre boca	Planta desconeguda	Indeterminada
Diàmetre base	Parets desconegudes	
Diàmetre màxim	Fons desconegut	Capacitat
Profunditat	Boca desconeguda	Volum

SITUACIÓ		LOCALITZACIÓ	
Unitat geogràfica	Situació arqueològica	Poblat	Fora poblat
Terraprim / plana al·luvial de l'Empordà.			Aïllades en el camp
		Agrupada <input checked="" type="checkbox"/>	Dispersa <input type="checkbox"/>

Estratigrafia	REOMPLIMENT		Material
	Tipus	Quantitat	
	Ceràmica <input checked="" type="checkbox"/>	<input type="checkbox"/>	Grisa de la costa catalana (skyphos i bicònics), àmfora ibèrica, comuna ibèrica, ceràmica a mà, ibèrica pintada, vernis negre indeterminat, àmfora massaliota, àmfora PE 14, grollera, morter massaliota.
	Ferro <input type="checkbox"/>	<input type="checkbox"/>	
	Fauna <input checked="" type="checkbox"/>	<input type="checkbox"/>	
	Elem. Constructius <input checked="" type="checkbox"/>	<input type="checkbox"/>	
	Bronze <input type="checkbox"/>	<input type="checkbox"/>	
	Ossos humans <input type="checkbox"/>	<input type="checkbox"/>	
	Mat. lític <input checked="" type="checkbox"/>	<input type="checkbox"/>	
	Malacològics <input type="checkbox"/>	<input type="checkbox"/>	
	Altres <input type="checkbox"/>	<input type="checkbox"/>	Tovot

OBSERVACIONS	PRODUCCIÓ EMMAGATZEMADA
Considerem el kalathos com a una intrusió	Funció <input type="text" value="Reserva de llavors"/>
	Durada <input type="text" value="Estacional"/>

Cronologia reompliment	<input type="text" value="350-300 aC."/>	Cronologia fossa	<input type="text" value="Desconeguda"/>
------------------------	--	------------------	--

Bibliografia	Martín (1977a, p.1113-1123); Nolla i Casas (1984)
--------------	---

Jaciment	Olivet d'en Requesens	Ident. sitja: 3
Municipi	Creixell, Borrassà	
Comarca	Alt Empordà	

IDENTIFICACIÓ SITJA

Subsòl		Forma general	Indeterminada
Diàmetre boca	Planta desconeguda		
Diàmetre base	Parets desconegudes		
Diàmetre màxim	Fons desconegut	Capacitat	
Profunditat	Boca desconeguda	Volum	

SITUACIÓ

Unitat geogràfica Situació arqueològica

Terraprim / plana al·luvial de l'Empordà.

LOCALITZACIÓ

Poblat

Fora poblat

Aïllades en el camp

Agrupada

Dispersa

REOMPLIMENT

Estratigrafia

Tipus

Quantitat

Ceràmica	<input checked="" type="checkbox"/>	<input type="text"/>
Ferro	<input checked="" type="checkbox"/>	<input type="text"/>
Fauna	<input type="checkbox"/>	<input type="text"/>
Elem. Constructius	<input checked="" type="checkbox"/>	<input type="text"/>
Bronze	<input checked="" type="checkbox"/>	<input type="text"/>
Ossos humans	<input type="checkbox"/>	<input type="text"/>
Mat. lític	<input type="checkbox"/>	<input type="text"/>
Malacològics	<input type="checkbox"/>	<input type="text"/>
Altres	<input checked="" type="checkbox"/>	<input type="text"/>

Material

Grisa de la costa catalana, comuna ibèrica, a mà, vidre, claus de bronze, campaniana, TSAD, tegula, imbrex, africana de cuina (182 i 196 de Hayes), TSAA (26 i 181 de Hayes), TSAC (Hayes 50)

OBSERVACIONS

Considerem la ceràmica baix-imperial com a un segon moment dins el reompliment. Molt semblant als segons farciments de les sitges dels Tolegassos, els quals són realitzats quan les terres del reompliment original han cedit i s'ha creat un petit fossat que cal tapar.

PRODUCCIÓ EMMAGATZEMADA

Funció

Durada

Cronologia reompliment

Cronologia fossa

Bibliografia Martín (1977a); Nolla i Casas (1984)

Jaciment	Olivet d'en Requesens	Ident. sitja: 4
Municipi	Creixell, Borrassà	
Comarca	Alt Empordà	

IDENTIFICACIÓ SITJA

Subsòl		Forma general	Indeterminada
Diàmetre boca	Planta	desconeguda	
Diàmetre base	Parets	desconegudes	
Diàmetre màxim	Fons	desconegut	Capacitat
Profunditat	Boca	desconeguda	Volum

SITUACIÓ

Unitat geogràfica	Situació arqueològica
Terraprim / plana al.luvial de l'Empordà.	

LOCALITZACIÓ

Poblat	Fora poblat
	Aïllades en el camp
Agrupada <input checked="" type="checkbox"/>	Dispersa <input type="checkbox"/>

REOMPLIMENT

<u>Estratigrafia</u>
Pedra volcànica

Tipus	Quantitat
Ceràmica <input checked="" type="checkbox"/>	<input type="text"/>
Ferro <input type="checkbox"/>	<input type="text"/>
Fauna <input type="checkbox"/>	<input type="text"/>
Elem. Constructius <input checked="" type="checkbox"/>	<input type="text"/>
Bronze <input type="checkbox"/>	<input type="text"/>
Ossos humans <input type="checkbox"/>	<input type="text"/>
Mat. lític <input checked="" type="checkbox"/>	<input type="text"/>
Malacològics <input type="checkbox"/>	<input type="text"/>
Altres <input type="checkbox"/>	<input type="text"/>

<u>Material</u>
Grisa de la costa catalana, àmfora ibèrica, Greco-itàlica.
Tovot, tegula

OBSERVACIONS

PRODUCCIÓ EMMAGATZEMADA

Funció	Reserva de llavors
Durada	Estacional

Cronologia reompliment	200-150 aC
------------------------	------------

Cronologia fossa	Desconeguda
------------------	-------------

Bibliografia Martín (1977a); Nolla i Casas (1984)

Jaciment	Olivet d'en Requesens	Ident. sitja: 5
Municipi	Creixell, Borrassà	
Comarca	Alt Empordà	

IDENTIFICACIÓ SITJA		
Subsòl		Forma general Indeterminada
Diàmetre boca	Planta desconeguda	
Diàmetre base	Parets desconegudes	
Diàmetre màxim	Fons desconegut	Capacitat
Profunditat	Boca desconeguda	Volum

SITUACIÓ		LOCALITZACIÓ	
Unitat geogràfica	Situació arqueològica	Poblat	Fora poblat Aïllades en el camp
Terraprim / plana al·luvial de l'Empordà.			
		Agrupada <input checked="" type="checkbox"/>	Dispersa <input type="checkbox"/>

Estratigrafia Rierenc	REOMPLIMENT			Material Grisa de la costa catalana, àmfora púnica, a mà, àtica, comuna ibèrica, ibèrica pintada, grollera,
	Tipus		Quantitat	
	Ceràmica	<input checked="" type="checkbox"/>	<input type="text"/>	
	Ferro	<input type="checkbox"/>	<input type="text"/>	
	Fauna	<input checked="" type="checkbox"/>	<input type="text"/>	
	Elem. Constructius	<input type="checkbox"/>	<input type="text"/>	
	Bronze	<input type="checkbox"/>	<input type="text"/>	
	Ossos humans	<input type="checkbox"/>	<input type="text"/>	
	Mat. lític	<input checked="" type="checkbox"/>	<input type="text"/>	
Malacològics	<input type="checkbox"/>	<input type="text"/>		
Altres	<input type="checkbox"/>	<input type="text"/>		

OBSERVACIONS	PRODUCCIÓ EMMAGATZEMADA
	Funció <input type="text" value="Reserva de llavors"/>
	Durada <input type="text" value="Estacional"/>

Cronologia reompliment <input type="text" value="350-300 aC"/>	Cronologia fossa <input type="text" value="Desconeguda"/>
--	---

Bibliografia	Martín (1977a); Nolla i Casas (1984)
---------------------	--------------------------------------

Jaciment	Olivet d'en Requesens	Ident. sitja: 6	
Municipi	Creixell, Borrassà		
Comarca	Alt Empordà		
IDENTIFICACIÓ SITJA			
Subsòl		Forma general	
		Indeterminada	
Diàmetre boca	Planta desconeguda		
Diàmetre base	Parets desconegudes		
Diàmetre màxim	Fons desconegut	Capacitat	
Profunditat	Boca desconeguda	Volum	
SITUACIÓ		LOCALITZACIÓ	
Unitat geogràfica		Poblat	Fora poblat
Situació arqueològica			Aïllades en el camp
Terraprim / plana al.luvial de l'Empordà.		Agrupada <input checked="" type="checkbox"/>	Dispersa <input type="checkbox"/>
REOMPLIMENT			
<u>Estratigrafia</u>	<u>Tipus</u>		<u>Material</u>
	Ceràmica	<input checked="" type="checkbox"/>	Grisa de la costa catalana, àmfora indeterminada, a mà, tegula, dolium. Greco-itàlica. Maña D, comuna ibèrica, grollera.
	Ferro	<input type="checkbox"/>	
	Fauna	<input checked="" type="checkbox"/>	
	Elem. Constructius	<input checked="" type="checkbox"/>	
	Bronze	<input type="checkbox"/>	
	Ossos humans	<input type="checkbox"/>	
	Mat. lític	<input type="checkbox"/>	
	Malacològics	<input type="checkbox"/>	
	Altres	<input type="checkbox"/>	
OBSERVACIONS		PRODUCCIÓ EMMAGATZEMADA	
		Funció	Reserva de llavors
		Durada	Estacional
Cronologia reompliment	200-175 aC.	Cronologia fossa	Desconeguda
Bibliografia	Martín (1977a); Nolla i Casas (1984)		

Jaciment	Olivet d'en Requesens	Ident. sitja: 7
Municipi	Creixell, Borrassà	
Comarca	Alt Empordà	

IDENTIFICACIÓ SITJA

Subsòl		Forma general
Diàmetre boca	Planta desconeguda	Indeterminada
Diàmetre base	Parets desconegudes	
Diàmetre màxim	Fons desconegut	Capacitat
Profunditat	Boca desconeguda	Volum

SITUACIÓ

Unitat geogràfica Situació arqueològica

Terraprim / plana al·luvial de l'Empordà.

LOCALITZACIÓ

Poblat Fora poblat
Aïllades en el camp

Agrupada Dispersa

REOMPLIMENT

Estratigrafia

Tipus Quantitat

Ceràmica	<input type="checkbox"/>	<input type="text"/>
Ferro	<input type="checkbox"/>	<input type="text"/>
Fauna	<input type="checkbox"/>	<input type="text"/>
Elem. Constructius	<input type="checkbox"/>	<input type="text"/>
Bronze	<input type="checkbox"/>	<input type="text"/>
Ossos humans	<input type="checkbox"/>	<input type="text"/>
Mat. lític	<input type="checkbox"/>	<input type="text"/>
Malacològics	<input type="checkbox"/>	<input type="text"/>
Altres	<input type="checkbox"/>	<input type="text"/>

Material

Sense material

OBSERVACIONS

PRODUCCIÓ EMMAGATZEMADA

Funció

Durada

Cronologia reompliment

Cronologia fossa

Bibliografia Martín (1977a); Nolla i Casas (1984)

Jaciment	Olivet d'en Requesens	Ident. sitja: 8
Municipi	Creixell, Borrassà	
Comarca	Alt Empordà	

IDENTIFICACIÓ SITJA		
Subsòl		Forma general Indeterminada
Diàmetre boca	Planta desconeguda	Capacitat Volum
Diàmetre base	Parets desconegudes	
Diàmetre màxim	Fons desconegut	
Profunditat	Boca desconeguda	

SITUACIÓ		LOCALITZACIÓ	
Unitat geogràfica	Situació arqueològica	Poblat	Fora poblat
Terraprim / plana al·luvial de l'Empordà.			Aïllades en el camp
		Agrupada <input checked="" type="checkbox"/>	Dispersa <input type="checkbox"/>

REOMPLIMENT		
Estratigrafia	Tipus	Quantitat
pedra volcànica, carbons	Ceràmica <input checked="" type="checkbox"/>	<input type="text"/>
	Ferro <input type="checkbox"/>	<input type="text"/>
	Fauna <input checked="" type="checkbox"/>	<input type="text"/>
	Elem. Constructius <input type="checkbox"/>	<input type="text"/>
	Bronze <input checked="" type="checkbox"/>	<input type="text"/>
	Ossos humans <input type="checkbox"/>	<input type="text"/>
	Mat. lític <input checked="" type="checkbox"/>	<input type="text"/>
	Malacològics <input checked="" type="checkbox"/>	<input type="text"/>
	Altres <input type="checkbox"/>	<input type="text"/>
Material	Grisa de la costa catalana, comuna ibèrica, àmfora ibèrica, ibèrica pintada, a mà, vernís negre indeterminat.	
	Malacològic	
	Fusaiola	
	Fíbula	

OBSERVACIONS	PRODUCCIÓ EMMAGATZEMADA
	Funció <input type="text" value="Reserva de llavors"/>
	Durada <input type="text" value="Estacional"/>

Cronologia reompliment	<input type="text" value="Desconeguda"/>	Cronologia fossa	<input type="text" value="Desconeguda"/>
------------------------	--	------------------	--

Bibliografia	Martín (1977a); Nolla i Casas (1984)
--------------	--------------------------------------

Jaciment	Olivet d'en Requesens	Ident. sitja: 9
Municipi	Creixell, Borrassà	
Comarca	Alt Empordà	

IDENTIFICACIÓ SITJA		
Subsòl		Forma general
Diàmetre boca	Planta desconeguda	Indeterminada
Diàmetre base	Parets desconegudes	
Diàmetre màxim	Fons desconegut	Capacitat
Profunditat	Boca desconeguda	Volum

SITUACIÓ		LOCALITZACIÓ	
Unitat geogràfica	Situació arqueològica	Poblat	Fora poblat
Terraprim / plana al·luvial de l'Empordà.			Aïllades en el camp
		Agrupada <input checked="" type="checkbox"/>	Dispersa <input type="checkbox"/>

REOMPLIMENT				
<u>Estratigrafia</u>	<u>Tipus</u>	<u>Quantitat</u>	<u>Material</u> A mà, amfora ibèrica, comuna	
	Ceràmica	<input checked="" type="checkbox"/>		<input type="checkbox"/>
	Ferro	<input type="checkbox"/>		<input type="checkbox"/>
	Fauna	<input type="checkbox"/>		<input type="checkbox"/>
	Elem. Constructius	<input type="checkbox"/>		<input type="checkbox"/>
	Bronze	<input type="checkbox"/>		<input type="checkbox"/>
	Ossos humans	<input type="checkbox"/>		<input type="checkbox"/>
	Mat. lític	<input type="checkbox"/>		<input type="checkbox"/>
	Malacològics	<input type="checkbox"/>		<input type="checkbox"/>
Altres	<input type="checkbox"/>	<input type="checkbox"/>		

OBSERVACIONS	PRODUCCIÓ EMMAGATZEMADA
	Funció <input type="text" value="Reserva de llavors"/> Durada <input type="text" value="Estacional"/>

Cronologia reompliment	<input type="text" value="Desconeguda"/>	Cronologia fossa	<input type="text" value="Desconeguda"/>
------------------------	--	------------------	--

Bibliografia	Martín (1977a); Nolla i Casas (1984)
---------------------	--------------------------------------

Jaciment	Olivet d'en Requesens	Ident. sitja: 10		
Municipi	Creixell, Borrassà			
Comarca	Alt Empordà			
IDENTIFICACIÓ SITJA				
Subsòl		Forma general		
Diàmetre boca	Planta desconeguda	Indeterminada		
Diàmetre base	Parets desconegudes			
Diàmetre màxim	Fons desconegut	Capacitat		
Profunditat	Boca desconeguda	Volum		
SITUACIÓ		LOCALITZACIÓ		
Unitat geogràfica	Situació arqueològica	Poblat	Fora poblat	
Terraprim / plana al.luvial de l'Empordà.			Aïllades en el camp	
		Agrupada <input checked="" type="checkbox"/>	Dispersa <input type="checkbox"/>	
REOMPLIMENT				
Estratigrafia	Tipus	Quantitat	Material Grisa de la costa catalana, ibèrica pintada, àmfora ibèrica, àmfora massaliota, a mà, àtica, comuna ibèrica	
	Ceràmica	<input checked="" type="checkbox"/>		<input type="text"/>
	Ferro	<input type="checkbox"/>		<input type="text"/>
	Fauna	<input checked="" type="checkbox"/>		<input type="text"/>
	Elem. Constructius	<input type="checkbox"/>		<input type="text"/>
	Bronze	<input type="checkbox"/>		<input type="text"/>
	Ossos humans	<input type="checkbox"/>		<input type="text"/>
	Mat. lític	<input type="checkbox"/>		<input type="text"/>
	Malacològics	<input type="checkbox"/>		<input type="text"/>
Altres	<input type="checkbox"/>	<input type="text"/>		
OBSERVACIONS		PRODUCCIÓ EMMAGATZEMADA		
		Funció	<input type="text" value="Reserva de llavors"/>	
		Durada	<input type="text" value="Estacional"/>	
Cronologia reompliment	<input type="text" value="350-300 aC."/>	Cronologia fossa	<input type="text" value="Desconeguda"/>	
Bibliografia	Martín (1977a); Nolla i Casas (1984)			

Jaciment	Olivet d'en Requesens	Ident. sitja: 11
Municipi	Creixell, Borrassà	
Comarca	Alt Empordà	

IDENTIFICACIÓ SITJA		
Subsòl		Forma general Indeterminada
Diàmetre boca	Planta desconeguda	
Diàmetre base	Parets desconegudes	
Diàmetre màxim	Fons desconegut	Capacitat
Profunditat	Boca desconeguda	Volum

SITUACIÓ		LOCALITZACIÓ	
Unitat geogràfica	Situació arqueològica	Poblat	Fora poblat Aïllades en el camp
Terraprim / plana al.luvial de l'Empordà.			
		Agrupada <input type="checkbox"/>	Dispersa <input checked="" type="checkbox"/>

Estratigrafia	REOMPLIMENT		Material Grisa emporitana, àmfora itàlica, pedra polida, ceràmica a mà, comuna ibèrica,, TShispànica, comuna , greco-itàlica Tegula, imbrex, paviment
	Tipus	Quantitat	
	Ceràmica <input checked="" type="checkbox"/>	<input type="checkbox"/>	
	Ferro <input checked="" type="checkbox"/>	<input type="checkbox"/>	
	Fauna <input checked="" type="checkbox"/>	<input type="checkbox"/>	
	Elem. Constructius <input checked="" type="checkbox"/>	<input type="checkbox"/>	
	Bronze <input type="checkbox"/>	<input type="checkbox"/>	
	Ossos humans <input type="checkbox"/>	<input type="checkbox"/>	
	Mat. lític <input checked="" type="checkbox"/>	<input type="checkbox"/>	
Malacològics <input type="checkbox"/>	<input type="checkbox"/>		
Altres <input type="checkbox"/>	<input type="checkbox"/>		

OBSERVACIONS TShispànica es considera una intrusió	PRODUCCIÓ EMMAGATZEMADA Funció <input type="text" value="Reserva de llavors"/> Durada <input type="text" value="Estacional"/>
--	--

Cronologia reompliment <input type="text" value="135-125 aC"/>	Cronologia fossa <input type="text" value="Desconeguda"/>
--	---

Bibliografia	Martin (1977a); Nolla i Casas (1984)
---------------------	--------------------------------------

Jaciment Pla de Maiena		
Municipi Llagostera	Ident. sitja: 1	
Comarca Gironès		

IDENTIFICACIÓ SITJA		
Subsòl argilós	Forma general	
Diàmetre boca	Planta desconeguda	Fons de sitja
Diàmetre base	Parets còncaves	
Diàmetre màxim 1,90	Fons pla	Capacitat
Profunditat 0,50	Boca destruïda	Volum

SITUACIÓ		LOCALITZACIÓ	
Unitat geogràfica	Situació arqueològica	Poblat	Fora poblat
Vall d'Aro / pla de Girona / serra de Cadiretes			A prop d'un poblat
		Agrupada <input checked="" type="checkbox"/>	Dispersa <input type="checkbox"/>

REOMPLIMENT		
Estratigrafia	Tipus	Quantitat
Pedres	Ceràmica <input checked="" type="checkbox"/>	<input type="text"/>
	Ferro <input type="checkbox"/>	<input type="text"/>
	Fauna <input type="checkbox"/>	<input type="text"/>
	Elem. Constructius <input type="checkbox"/>	<input type="text"/>
	Bronze <input type="checkbox"/>	<input type="text"/>
	Ossos humans <input type="checkbox"/>	<input type="text"/>
	Mat. lític <input type="checkbox"/>	<input type="text"/>
	Malacològics <input type="checkbox"/>	<input type="text"/>
	Altres <input type="checkbox"/>	<input type="text"/>

OBSERVACIONS	PRODUCCIÓ EMMAGATZEMADA
	Funció <input type="text" value="Reserva"/>
	Durada <input type="text"/>

Cronologia reompliment <input type="text" value="200-100 aC."/>	Cronologia fossa <input type="text" value="Desconeguda"/>
--	--

Bibliografia Soler (1973); Nolla i Casas (1984, p. 187)
--

Jaciment	Pla de Maiena	Ident. sitja: 2		
Municipi	Llagostera			
Comarca	Gironès			
IDENTIFICACIÓ SITJA				
Subsòl		Forma general		
Diàmetre boca	Planta desconeguda	Fons de sitja		
Diàmetre base	Parets còncaves			
Diàmetre màxim 1,95	Fons pla	Capacitat		
Profunditat 0,48	Boca destruïda	Volum		
SITUACIÓ		LOCALITZACIÓ		
Unitat geogràfica	Situació arqueològica	Poblat	Fora poblat	
Vall d'Aro / pla de Girona / serra de Cadiretes			A prop d'un poblat	
		Agrupada <input checked="" type="checkbox"/>	Dispersa <input type="checkbox"/>	
REOMPLIMENT				
<u>Estratigrafia</u>	<u>Tipus</u>	<u>Quantitat</u>	<u>Material</u> Ceràmica a mà, comuna ibèrica, grisa de la costa catalana, vernís negre indeterminat. campaniana B (forma 2), campaniana A (forma 26), ceràmica a mà, dolia, àmfora greco-itàlica, àmfora itàlica. Tovot, tegulae.	
	Ceràmica	<input checked="" type="checkbox"/>		<input type="text"/>
	Ferro	<input type="checkbox"/>		<input type="text"/>
	Fauna	<input type="checkbox"/>		<input type="text"/>
	Elem. Constructius	<input checked="" type="checkbox"/>		<input type="text"/>
	Bronze	<input checked="" type="checkbox"/>		<input type="text"/>
	Ossos humans	<input type="checkbox"/>		<input type="text"/>
	Mat. lític	<input checked="" type="checkbox"/>		<input type="text"/>
	Malacològics	<input type="checkbox"/>		<input type="text"/>
Altres	<input type="checkbox"/>	<input type="text"/>		
OBSERVACIONS		PRODUCCIÓ EMMAGATZEMADA		
		Funció	<input type="text" value="Reserva"/>	
		Durada	<input type="text"/>	
Cronologia reompliment	<input type="text" value="125-75 aC."/>	Cronologia fossa	<input type="text" value="Desconeguda"/>	
Bibliografia	Soler (1973); Nolla i Casas (1984, p. 187)			

Jaciment	Pla de Maiena	Ident. sitja: 3
Municipi	Llagostera	
Comarca	Gironès	

IDENTIFICACIÓ SITJA		
Subsòl	argilós	Forma general
Diàmetre boca		Fons de sitja
Diàmetre base		
Diàmetre màxim	2,10	Capacitat
Profunditat	0,90	Volum
Planta	desconeguda	
Parets	còncaves	
Fons	còncau	
Boca	destruïda	

SITUACIÓ		LOCALITZACIÓ	
Unitat geogràfica	Situació arqueològica	Poblat	Fora poblat
Vall d'Aro / pla de Girona / serra de Cadiretes			A prop d'un poblat
		Agrupada <input checked="" type="checkbox"/>	Dispersa <input type="checkbox"/>

REOMPLIMENT				
Estratigrafia	Tipus	Quantitat	Material Comuna ibèrica, ceràmica a mà, grisa de la costa catalana (gerres, pateres i bicònics) Plom	
	Ceràmica	<input checked="" type="checkbox"/>		<input type="text"/>
	Ferro	<input type="checkbox"/>		<input type="text"/>
	Fauna	<input checked="" type="checkbox"/>		<input type="text"/>
	Elem. Constructius	<input type="checkbox"/>		<input type="text"/>
	Bronze	<input type="checkbox"/>		<input type="text"/>
	Ossos humans	<input type="checkbox"/>		<input type="text"/>
	Mat. lític	<input type="checkbox"/>		<input type="text"/>
	Malacològics	<input type="checkbox"/>		<input type="text"/>
Altres	<input checked="" type="checkbox"/>	<input type="text"/>		

OBSERVACIONS	PRODUCCIÓ EMMAGATZEMADA
	Funció <input type="text" value="Reserva"/>
	Durada <input type="text"/>

Cronologia reompliment	<input type="text" value="150-100 aC."/>	Cronologia fossa	<input type="text" value="Desconeguda"/>
-------------------------------	--	-------------------------	--

Bibliografia	Soler (1973); Nolla i Casas (1984, p. 187)
---------------------	--

Jaciment	Pla de Maiena	Ident. sitja: 4
Municipi	Llagostera	
Comarca	Gironès	

IDENTIFICACIÓ SITJA

Subsòl argilós

Diàmetre boca **Planta** desconeguda

Diàmetre base **Parets** verticals

Diàmetre màxim 1,75 **Fons** pla

Profunditat 0,80 **Boca** destruïda

Forma general
Fons de sitja

Capacitat
Volum

SITUACIÓ		LOCALITZACIÓ	
Unitat geogràfica	Situació arqueològica	Poblat	Fora poblat
Vall d'Aro / pla de Girona / serra de Cadiretes			A prop d'un poblat
		Agrupada <input checked="" type="checkbox"/>	Dispersa <input type="checkbox"/>

REOMPLIMENT			Material
Estratigrafia	Tipus	Quantitat	
	Ceràmica <input checked="" type="checkbox"/>	<input type="text"/>	Grisa de la costa catalana, comuna ibèrica, ceràmica a mà, àmfora greco-itàlica. <i>Tegulae</i>
	Ferro <input type="checkbox"/>	<input type="text"/>	
	Fauna <input type="checkbox"/>	<input type="text"/>	
	Elem. Constructius <input checked="" type="checkbox"/>	<input type="text"/>	
	Bronze <input type="checkbox"/>	<input type="text"/>	
	Ossos humans <input type="checkbox"/>	<input type="text"/>	
	Mat. lític <input type="checkbox"/>	<input type="text"/>	
	Malacològics <input type="checkbox"/>	<input type="text"/>	
	Altres <input type="checkbox"/>	<input type="text"/>	

OBSERVACIONS	PRODUCCIÓ EMMAGATZEMADA
	Funció <input type="text" value="Reserva"/>
	Durada <input type="text"/>

Cronologia reompliment	<input type="text" value="200-150 aC."/>	Cronologia fossa	<input type="text" value="Desconeguda"/>
-------------------------------	--	-------------------------	--

Bibliografia Soler (1973); Nolla i Casas (1984, p. 187)

Jaciment	Pla de Maiena	Ident. sitja: 5
Municipi	Llagostera	
Comarca	Gironès	

IDENTIFICACIÓ SITJA		
Subsòl	argilós	Forma general
Diàmetre boca	Planta	Indeterminada
Diàmetre base	Parets	verticals
Diàmetre màxim	1,80	Fons
Profunditat	1,20	Boca
		destruïda
		Capacitat
		Volum

SITUACIÓ		LOCALITZACIÓ	
Unitat geogràfica	Situació arqueològica	Poblat	Fora poblat
Vall d'Aro / pla de Girona / serra de Cadiretes			A prop d'un poblat
		Agrupada <input checked="" type="checkbox"/>	Dispersa <input type="checkbox"/>

REOMPLIMENT				
Estratigrafia Pedres	Tipus	Quantitat	Material	
	Ceràmica	<input type="checkbox"/>	<input type="checkbox"/>	Tegulae
	Ferro	<input type="checkbox"/>	<input type="checkbox"/>	
	Fauna	<input type="checkbox"/>	<input type="checkbox"/>	
	Elem. Constructius	<input checked="" type="checkbox"/>	<input type="checkbox"/>	
	Bronze	<input type="checkbox"/>	<input type="checkbox"/>	
	Ossos humans	<input type="checkbox"/>	<input type="checkbox"/>	
	Mat. lític	<input type="checkbox"/>	<input type="checkbox"/>	
	Malacològics	<input type="checkbox"/>	<input type="checkbox"/>	
Altres	<input type="checkbox"/>	<input type="checkbox"/>		

OBSERVACIONS	PRODUCCIÓ EMMAGATZEMADA
	Funció <input type="text" value="Reserva"/>
	Durada <input type="text"/>

Cronologia reompliment	<input type="text" value="Desconeguda"/>	Cronologia fossa	<input type="text" value="Desconeguda"/>
------------------------	--	------------------	--

Bibliografia	Soler (1973); Nolla i Casas (1984, p. 187)
---------------------	--

Jaciment	Pla de Maiena	Ident. sitja: 6
Municipi	Llagostera	
Comarca	Gironès	

IDENTIFICACIÓ SITJA		
Subsòl	argilós	Forma general
Diàmetre boca		Indeterminada
Diàmetre base		Amb fons de 0,20 de fons i 0,40 d'amplada.
Diàmetre màxim	2,20	Capacitat
Profunditat	1,03	

SITUACIÓ		LOCALITZACIÓ	
Unitat geogràfica	Situació arqueològica	Poblat	Fora poblat
Vall d'Aro / pla de Girona / serra de Cadiretes			A prop d'un poblat
		Agrupada <input checked="" type="checkbox"/>	Dispersa <input type="checkbox"/>

REOPLIMENT		
<u>Estratigrafia</u>	<u>Tipus</u>	<u>Quantitat</u>
Pedres	Ceràmica <input checked="" type="checkbox"/>	<input type="text"/>
	Ferro <input type="checkbox"/>	<input type="text"/>
	Fauna <input type="checkbox"/>	<input type="text"/>
	Elem. Constructius <input checked="" type="checkbox"/>	<input type="text"/>
	Bronze <input type="checkbox"/>	<input type="text"/>
	Ossos humans <input type="checkbox"/>	<input type="text"/>
	Mat. lític <input checked="" type="checkbox"/>	<input type="text"/>
	Malacològics <input type="checkbox"/>	<input type="text"/>
	Altres <input type="checkbox"/>	<input type="text"/>

<u>Material</u>
Comuna ibèrica, dolia, àmfora greco-itàlica, ceràmica a mà, àmfora ibèrica
<i>Imbrex, tegulae</i>

OBSERVACIONS	PRODUCCIÓ EMMAGATZEMADA
	Funció <input type="text" value="Reserva"/>
	Durada <input type="text"/>

Cronologia reompliment	<input type="text" value="200-150 aC."/>	Cronologia fossa	<input type="text" value="Desconeguda"/>
-------------------------------	--	-------------------------	--

Bibliografia	Soler (1973); Nolla i Casas (1984, p. 187)
---------------------	--

Jaciment	Pla de Maiena	Ident. sitja: 7
Municipi	Llagostera	
Comarca	Gironès	

IDENTIFICACIÓ SITJA

Subsòl argilós

Diàmetre boca **Planta** desconeguda **Forma general**
Indeterminada

Diàmetre base **Parets** còncaues

Diàmetre màxim **Fons** còncau **Capacitat**

Profunditat **Boca** destruïda **Volum**

SITUACIÓ		LOCALITZACIÓ	
Unitat geogràfica	Situació arqueològica	Poblat	Fora poblat A prop d'un poblat
Vall d'Aro / pla de Girona / serra de Cadiretes		Agrupada <input checked="" type="checkbox"/>	Dispersa <input type="checkbox"/>

REOMPLIMENT		
Estratigrafia fang i pedres	Tipus	Quantitat
	Ceràmica <input type="checkbox"/>	<input type="text"/>
	Ferro <input type="checkbox"/>	<input type="text"/>
	Fauna <input type="checkbox"/>	<input type="text"/>
	Elem. Constructius <input type="checkbox"/>	<input type="text"/>
	Bronze <input type="checkbox"/>	<input type="text"/>
	Ossos humans <input type="checkbox"/>	<input type="text"/>
	Mat. lític <input type="checkbox"/>	<input type="text"/>
	Malacològics <input type="checkbox"/>	<input type="text"/>
	Altres <input type="checkbox"/>	<input type="text"/>
		Material Desconegut

OBSERVACIONS	PRODUCCIÓ EMMAGATZEMADA
	Funció Reserva <input type="text"/>
	Durada <input type="text"/>

Cronologia reompliment	Desconeguda <input type="text"/>	Cronologia fossa	Desconeguda <input type="text"/>
-------------------------------	----------------------------------	-------------------------	----------------------------------

Bibliografia Soler (1973); Nolla i Casas (1984, p. 187)

Jaciment	Pla de Maiena	Ident. sitja: 8
Municipi	Llagostera	
Comarca	Gironès	

IDENTIFICACIÓ SITJA		
Subsòl	argilós	Forma general Indeterminada
Diàmetre boca	Planta desconeguda	Capacitat Volum
Diàmetre base	Parets còncaves	
Diàmetre màxim	2 Fons còncau	
Profunditat	1,55 Boca destruïda	

SITUACIÓ		LOCALITZACIÓ	
Unitat geogràfica	Situació arqueològica	Poblat	Fora poblat A prop d'un poblat
Vall d'Aro / pla de Girona / serra de Cadiretes		Agrupada <input checked="" type="checkbox"/>	Dispersa <input type="checkbox"/>

<u>Estratigrafia</u>	REOMPLIMENT		<u>Material</u> Ceràmica a mà
	Tipus	Quantitat	
	Ceràmica <input checked="" type="checkbox"/>	<input type="checkbox"/>	
	Ferro <input type="checkbox"/>	<input type="checkbox"/>	
	Fauna <input type="checkbox"/>	<input type="checkbox"/>	
	Elem. Constructius <input type="checkbox"/>	<input type="checkbox"/>	
	Bronze <input type="checkbox"/>	<input type="checkbox"/>	
	Ossos humans <input type="checkbox"/>	<input type="checkbox"/>	
	Mat. lític <input type="checkbox"/>	<input type="checkbox"/>	
Malacològics <input type="checkbox"/>	<input type="checkbox"/>		
Altres <input type="checkbox"/>	<input type="checkbox"/>		

OBSERVACIONS	PRODUCCIÓ EMMAGATZEMADA
	Funció <input type="text" value="Reserva"/> Durada <input type="text"/>

Cronologia reompliment <input type="text" value="Desconeguda"/>	Cronologia fossa <input type="text" value="Desconeguda"/>
---	---

Bibliografia	Soler (1973); Nolla i Casas (1984, p. 187)
---------------------	--

Jaciment	Pla de Maiena	Ident. sitja: 9
Municipi	Llagostera	
Comarca	Gironès	

IDENTIFICACIÓ SITJA

Subsòl argilós

Forma general
Fons de sitja

Diàmetre boca **Planta** desconegudes

Diàmetre base **Parets** desconegudes

Diàmetre màxim 1,45 **Fons** pla

Profunditat 0,40 **Boca** destruïda

Capacitat
Volum

SITUACIÓ		LOCALITZACIÓ	
Unitat geogràfica	Situació arqueològica	Poblat	Fora poblat
Vall d'Aro / pla de Girona / serra de Cadiretes	A 60 m. de la sitja núm 1.		A prop d'un poblat
		Agrupada <input checked="" type="checkbox"/>	Dispersa <input type="checkbox"/>

REOMPLIMENT

<u>Estratigrafia</u>	<u>Tipus</u>	<u>Quantitat</u>	<u>Material</u>
Pedres	Ceràmica <input type="checkbox"/>	<input type="checkbox"/>	Fragments de molí i de destrat
	Ferro <input type="checkbox"/>	<input type="checkbox"/>	
	Fauna <input type="checkbox"/>	<input type="checkbox"/>	
	Elem. Constructius <input type="checkbox"/>	<input type="checkbox"/>	
	Bronze <input type="checkbox"/>	<input type="checkbox"/>	
	Ossos humans <input type="checkbox"/>	<input type="checkbox"/>	
	Mat. lític <input checked="" type="checkbox"/>	<input type="checkbox"/>	
	Malacològics <input type="checkbox"/>	<input type="checkbox"/>	
	Altres <input type="checkbox"/>	<input type="checkbox"/>	

OBSERVACIONS	PRODUCCIÓ EMMAGATZEMADA
	Funció <input type="text" value="Reserva"/>
	Durada <input type="text"/>

Cronologia reompliment <input type="text" value="Desconeguda"/>	Cronologia fossa <input type="text" value="Desconeguda"/>
--	--

Bibliografia Soler (1973); Nolla i Casas (1984, p. 187)

Jaciment	Pla de Maiena	Ident. sitja: 10
Municipi	Llagostera	
Comarca	Gironès	

IDENTIFICACIÓ SITJA

Subsòl argilós

Diàmetre boca		Planta	desconeguda	Forma general forma 20 Amb orifici al fons de 0,30 d'amplada per 0,20 de fons.
Diàmetre base		Parets	verticals	
Diàmetre màxim	1,60	Fons	còncav	Capacitat Volum
Profunditat	2,30	Boca	desconeguda	

SITUACIÓ		LOCALITZACIÓ	
Unitat geogràfica	Situació arqueològica	Poblat	Fora poblat
Vall d'Aro / pla de Girona / serra de Cadiretes			A prop d'un poblat
		Agrupada <input checked="" type="checkbox"/>	Dispersa <input type="checkbox"/>

REOMPLIMENT

Estratigrafia	Tipus	Quantitat	Material
Moltes pedres i fang.	Ceràmica	<input checked="" type="checkbox"/> 447	Ceràmica a mà , grisa de la costa catalana, comuna ibèrica, àmfora, campaniana.
	Ferro	<input type="checkbox"/>	
	Fauna	<input type="checkbox"/>	Tovot
	Elem. Constructius	<input checked="" type="checkbox"/>	
	Bronze	<input type="checkbox"/>	
	Ossos humans	<input type="checkbox"/>	
	Mat. lític	<input type="checkbox"/>	
	Malacològics	<input type="checkbox"/>	
	Altres	<input type="checkbox"/>	

OBSERVACIONS	PRODUCCIÓ EMMAGATZEMADA
	Funció <input type="text" value="Reserva"/>
	Durada <input type="text"/>

Cronologia reompliment	<input type="text" value="200-150 aC"/>	Cronologia fossa	<input type="text" value="Desconeguda"/>
------------------------	---	------------------	--

Bibliografia Soler (1973); Nolla i Casas (1984, p. 187)

Jaciment	Pla de Maiena	Ident. sitja: 11
Municipi	Llagostera	
Comarca	Gironès	

IDENTIFICACIÓ SITJA			
Subsòl	argilós	Forma general	
Diàmetre boca	1,70	Planta	desconeguda
Diàmetre base		Parets	còncaves
Diàmetre màxim	2	Fons	còncau
Profunditat	1,60	Boca	destruïda
		Capacitat	
		Volum	

SITUACIÓ		LOCALITZACIÓ	
Unitat geogràfica	Situació arqueològica	Poblat	Fora poblat
Vall d'Aro / pla de Girona / serra de Cadiretes			A prop d'un poblat
		Agrupada <input checked="" type="checkbox"/>	Dispersa <input type="checkbox"/>

REOMPLIMENT			
Estratigrafia Pedres, rierencs i argiles	Tipus	Quantitat	Material Ceràmica grisa de la Costa Catalana , comuna ibèrica a torn, ceràmica a mà , àmfora, campaniana A, dolia. Tegulae Pondus
	Ceràmica	<input checked="" type="checkbox"/> 803	
	Ferro	<input type="checkbox"/>	
	Fauna	<input type="checkbox"/>	
	Elem. Constructius	<input checked="" type="checkbox"/> 5	
	Bronze	<input type="checkbox"/>	
	Ossos humans	<input type="checkbox"/>	
	Mat. lític	<input type="checkbox"/>	
	Malacològics	<input type="checkbox"/>	
Altres	<input checked="" type="checkbox"/>		

OBSERVACIONS	PRODUCCIÓ EMMAGATZEMADA
	Funció <input type="text" value="Reserva"/>
	Durada <input type="text"/>

Cronologia reompliment	<input type="text" value="125-75 aC"/>	Cronologia fossa	<input type="text" value="Desconeguda"/>
------------------------	--	------------------	--

Bibliografia	Soler (1973); Nolla i Casas (1984, p. 187)
---------------------	--

Jaciment	Pla de Maiena	Ident. sitja: 12
Municipi	Llagostera	
Comarca	Gironès	

IDENTIFICACIÓ SITJA		
Subsòl	argilós	Forma general
Diàmetre boca	Planta desconeguda	Forma 7
Diàmetre base	Parets verticals	
Diàmetre màxim	1,68	Fons còncav
Profunditat	0,90	Boca rectes
		Capacitat
		Volum

SITUACIÓ		LOCALITZACIÓ	
Unitat geogràfica	Situació arqueològica	Poblat	Fora poblat
Vall d'Aro / pla de Girona / serra de Cadiretes			A prop d'un poblat
		Agrupada <input checked="" type="checkbox"/>	Dispersa <input type="checkbox"/>

Estratigrafia pedres, rierencs	REOMPLIMENT		Material Ceràmica a mà , comuna a torn , grisa de la costa catalana, campaniana B forma 5-7 , àmtora, <i>dolium</i> Molí Tegulae
	<u>Tipus</u>	<u>Quantitat</u>	
	Ceràmica <input checked="" type="checkbox"/>	255	
	Ferro <input type="checkbox"/>		
	Fauna <input checked="" type="checkbox"/>		
	Elem. Constructius <input checked="" type="checkbox"/>	12	
	Bronze <input type="checkbox"/>		
	Ossos humans <input type="checkbox"/>		
	Mat. lític <input checked="" type="checkbox"/>	1	
	Malacològics <input type="checkbox"/>		
Altres <input type="checkbox"/>			

OBSERVACIONS	PRODUCCIÓ EMMAGATZEMADA
	Funció <input type="text" value="Reserva"/>
	Durada <input type="text"/>

Cronologia reompliment	<input type="text" value="125-75 aC"/>	Cronologia fossa	<input type="text" value="Desconeguda"/>
------------------------	--	------------------	--

Bibliografia	Soler (1973); Nolla i Casas (1984, p. 187)
---------------------	--

Jaciment	Pla de Maiena	Ident. sitja: 13
Municipi	Llagostera	
Comarca	Gironès	

IDENTIFICACIÓ SITJA

Subsòl argilós

Diàmetre boca Planta desconeguda

Diàmetre base Pareds verticals

Diàmetre màxim 2,10 Fons còncav

Profunditat 1,50 Boca desconeguda

Forma general
Forma 7
Amb fons de 0,15 de fons i 0,30 d'amplada.

Capacitat

Volum

SITUACIÓ		LOCALITZACIÓ	
Unitat geogràfica	Situació arqueològica	Poblat	Fora poblat
Vall d'Aro / pla de Girona / serra de Cadiretes			A prop d'un poblat
		Agrupada <input checked="" type="checkbox"/>	Dispersa <input type="checkbox"/>

REOMPLIMENT		
<u>Estratigrafia</u> Reompliment format per argiles	Tipus	Quantitat
	Ceràmica <input checked="" type="checkbox"/>	203
	Ferro <input type="checkbox"/>	
	Fauna <input checked="" type="checkbox"/>	
	Elem. Constructius <input type="checkbox"/>	
	Bronze <input type="checkbox"/>	
	Ossos humans <input type="checkbox"/>	
	Mat. lític <input type="checkbox"/>	
	Malacològics <input type="checkbox"/>	
Altres <input type="checkbox"/>		
		<u>Material</u> Comuna ibèrica a torn, ceràmica a mà, àmfora ibèrica, ceràmica grisa de la costa catalana (base de skyphos), campaniana A (forma 27)

OBSERVACIONS	PRODUCCIÓ EMMAGATZEMADA
	Funció <input type="text" value="Reserva"/> Durada <input type="text"/>

Cronologia reompliment	<input type="text" value="150-75 aC."/>	Cronologia fossa	<input type="text" value="Desconeguda"/>
------------------------	---	------------------	--

Bibliografia Soler (1973); Nolla i Casas (1984, p. 187)

Jaciment	Pla de Maiena	Ident. sitja: 14
Municipi	Llagostera	
Comarca	Gironès	

IDENTIFICACIÓ SITJA		
Subsòl	argilós	Forma general
Diàmetre boca	Planta desconeguda	forma 7
Diàmetre base	Parets verticals	Amb fons de 0,18 de fons i 0,40 d'amplada.
Diàmetre màxim	2,07	Fons còncav
Profunditat	2,32	Boca desconeguda
Capacitat		
Volum		

SITUACIÓ		LOCALITZACIÓ	
Unitat geogràfica	Situació arqueològica	Poblat	Fora poblat
Vall d'Aro / pla de Girona / serra de Cadiretes			A prop d'un poblat
		Agrupada <input checked="" type="checkbox"/>	Dispersa <input type="checkbox"/>

REOMPLIMENT		
<u>Estratigrafia</u> Reompliment format per fang i pedres	<u>Tipus</u>	<u>Quantitat</u>
	Ceràmica	<input checked="" type="checkbox"/> 466
	Ferro	<input type="checkbox"/>
	Fauna	<input checked="" type="checkbox"/>
	Elem. Constructius	<input type="checkbox"/>
	Bronze	<input type="checkbox"/>
	Ossos humans	<input type="checkbox"/>
	Mat. Itic	<input type="checkbox"/>
	Malacològics	<input type="checkbox"/>
	Altres	<input type="checkbox"/>
<u>Material</u> Àmfora ibèrica, àmfora greco-itàlica, comuna ibèrica, ceràmica grisa de la costa catalana, campaniana A (forma 36), ceràmica a mà		

OBSERVACIONS	PRODUCCIÓ EMMAGATZEMADA
	Funció <input type="text" value="Reserva"/>
	Durada <input type="text"/>

Cronologia reompliment	<input type="text" value="200-150 aC"/>	Cronologia fossa	<input type="text" value="Desconeguda"/>
------------------------	---	------------------	--

Bibliografia	Soler (1973); Nolla i Casas (1984, p. 187)
---------------------	--

Jaciment	Pla de Maiena	Ident. sitja: 15
Municipi	Llagostera	
Comarca	Gironès	

IDENTIFICACIÓ SITJA

Subsòl argilós

Forma general
Fons de sitja

Diàmetre boca		Planta	desconeguda
Diàmetre base	1,15	Parets	desconegudes
Diàmetre màxim	1,90	Fons	còncav
Profunditat	0,55	Boca	destruïda

Capacitat
Volum

SITUACIÓ		LOCALITZACIÓ	
Unitat geogràfica	Situació arqueològica	Poblat	Fora poblat
Vall d'Aro / pla de Girona / serra de Cadiretes			A prop d'un poblat
		Agrupada <input checked="" type="checkbox"/>	Dispersa <input type="checkbox"/>

REOMPLIMENT

<u>Estratigrafia</u>	<u>Tipus</u>	<u>Quantitat</u>	<u>Material</u>
	Ceràmica <input checked="" type="checkbox"/>	<input type="text"/>	Ceràmica a mà.
	Ferro <input type="checkbox"/>	<input type="text"/>	
	Fauna <input type="checkbox"/>	<input type="text"/>	
	Elem. Constructius <input type="checkbox"/>	<input type="text"/>	
	Bronze <input type="checkbox"/>	<input type="text"/>	
	Ossos humans <input type="checkbox"/>	<input type="text"/>	
	Mat. lític <input type="checkbox"/>	<input type="text"/>	
	Malacològics <input type="checkbox"/>	<input type="text"/>	
	Altres <input type="checkbox"/>	<input type="text"/>	

OBSERVACIONS	PRODUCCIÓ EMMAGATZEMADA
	Funció <input type="text" value="Reserva"/>
	Durada <input type="text"/>

Cronologia reompliment	<input type="text" value="Desconeguda"/>	Cronologia fossa	<input type="text" value="Desconeguda"/>
-------------------------------	--	-------------------------	--

Bibliografia Soler (1973); Nolla i Casas (1984, p. 187)

Jaciment	Pla de Maiena	Ident. sitja:	16
Municipi	Llagostera		
Comarca	Gironès		

IDENTIFICACIÓ SITJA

Subsòl	argilós	Forma general	Forma 7
Diàmetre boca		Planta	desconeguda
Diàmetre base		Parets	verticals
Diàmetre màxim	2,50	Fons	còncav
Profunditat	1,40	Boca	desconeguda
		Capacitat	
		Volum	

SITUACIÓ

Unitat geogràfica	Situació arqueològica
Vall d'Aro / pla de Girona / serra de Cadiretes	

LOCALITZACIÓ

Poblat	Fora poblat
	A prop d'un poblat
Agrupada <input checked="" type="checkbox"/>	Dispersa <input type="checkbox"/>

REOPLIMENT

<u>Estratigrafia</u> Reompliment d'argiles	<u>Tipus</u>	<u>Quantitat</u>	<u>Material</u> Ceràmica a mà , àmfora ibèrica, comuna ibèrica a torn , àmfora púnica .	
	Ceràmica	<input checked="" type="checkbox"/>		215
	Ferro	<input type="checkbox"/>		
	Fauna	<input type="checkbox"/>		
	Elem. Constructius	<input checked="" type="checkbox"/>		6
	Bronze	<input type="checkbox"/>		
	Ossos humans	<input type="checkbox"/>		
	Mat. lític	<input type="checkbox"/>		
	Malacològics	<input type="checkbox"/>		
Altres	<input type="checkbox"/>			

OBSERVACIONS

PRODUCCIÓ EMMAGATZEMADA

Funció

Durada

Cronologia reompliment

Cronologia fossa

Bibliografia Soler (1973); Nolla i Casas (1984, p. 187)

Jaciment	Pla de Maiena	Ident. sitja: 17
Municipi	Llagostera	
Comarca	Gironès	

IDENTIFICACIÓ SITJA		
Subsòl	argilós	Forma general
Diàmetre boca		Fons de sitja
Diàmetre base		
Diàmetre màxim	1,80	Capacitat
Profunditat	0,70	Volum
Planta	desconeguda	
Parets	verticals	
Fons	còncav	
Boca	desconeguda	

SITUACIÓ		LOCALITZACIÓ	
Unitat geogràfica	Situació arqueològica	Poblat	Fora poblat
Vall d'Aro / pla de Girona / serra de Cadiretes			A prop d'un poblat
		Agrupada <input checked="" type="checkbox"/>	Dispersa <input type="checkbox"/>

Estratigrafia Argiles i pedres.	REOMPLIMENT		Material Ceràmica a mà.
	Tipus	Quantitat	
	Ceràmica <input checked="" type="checkbox"/>	<input type="text"/>	
	Ferro <input type="checkbox"/>	<input type="text"/>	
	Fauna <input type="checkbox"/>	<input type="text"/>	
	Elem. Constructius <input type="checkbox"/>	<input type="text"/>	
	Bronze <input type="checkbox"/>	<input type="text"/>	
	Ossos humans <input type="checkbox"/>	<input type="text"/>	
	Mat. lític <input type="checkbox"/>	<input type="text"/>	
	Malacològics <input type="checkbox"/>	<input type="text"/>	
	Altres <input type="checkbox"/>	<input type="text"/>	

OBSERVACIONS	PRODUCCIÓ EMMAGATZEMADA
	Funció <input type="text" value="Reserva"/>
	Durada <input type="text"/>

Cronologia reompliment	<input type="text" value="Desconeguda"/>	Cronologia fossa	<input type="text" value="Desconeguda"/>
-------------------------------	--	-------------------------	--

Bibliografia	Soler (1973); Nolla i Casas (1984, p. 187)
---------------------	--

Jaciment	Pla de Maiena	Ident. sitja: 19
Municipi	Llagostera	
Comarca	Gironès	

IDENTIFICACIÓ SITJA

Subsòl argilós

Diàmetre boca Planta desconeguda
 Diàmetre base Pareds còncaves
 Diàmetre màxim 1,75 Fons còncau
 Profunditat 1 Boca desconeguda

Forma general

Indeterminada. Amb un forat al fons de 0,40 de diàmetre per 0,25 de fons.

Capacitat

Volum

SITUACIÓ

Unitat geogràfica

Vall d'Aro / pla de Girona / serra de Cadiretes

Situació arqueològica

LOCALITZACIÓ

Poblat

Fora poblat

A prop d'un poblat

Agrupada

Dispersa

REOMPLIMENT

Estratigrafia	Tipus	Quantitat	Material
Fang i pedres	Ceràmica	<input checked="" type="checkbox"/>	Ceràmica a mà, comuna ibèrica a torn, Pre-campaniana, possiblement del taller de Roses (forma 29)
	Ferro	<input type="checkbox"/>	
	Fauna	<input type="checkbox"/>	
	Elem. Constructius	<input type="checkbox"/>	
	Bronze	<input type="checkbox"/>	
	Ossos humans	<input type="checkbox"/>	
	Mat. lític	<input type="checkbox"/>	
	Malacològics	<input type="checkbox"/>	
	Altres	<input type="checkbox"/>	

OBSERVACIONS

PRODUCCIÓ EMMAGATZEMADA

Funció

Durada

Cronologia reompliment

Cronologia fossa

Bibliografia Soler (1973); Nolla i Casas (1984, p. 187)

Jaciment	Pocafarina	Ident. sitja: 1
Municipi	LLagostera	
Comarca	Gironès	

IDENTIFICACIÓ SITJA		
Subsòl	argilós	Forma general
Diàmetre boca	Planta desconeguda	Forma 9
Diàmetre base	Parets còncaves	Fossa a la base (0,38 x 0,20)
Diàmetre màxim	2,20	Fons còncau
Profunditat	1,80	Boca destruïda
		Capacitat 3469,58
		Volum 5,25

SITUACIÓ		LOCALITZACIÓ	
Unitat geogràfica	Situació arqueològica	Poblat	Fora poblat
Vall d'Aro / pla de Girona / Serra de Cadiretes			Aïllades en el camp
		Agrupada <input type="checkbox"/>	Dispersa <input checked="" type="checkbox"/>

Estratigrafia	REOMPLIMENT		Material Campaniana, grisa de la costa catalana , a mà, comuna a torn, kalathos Picador.
	Tipus	Quantitat	
	Ceràmica <input checked="" type="checkbox"/>	260	
	Ferro <input type="checkbox"/>		
	Fauna <input type="checkbox"/>		
	Elem. Constructius <input type="checkbox"/>		
	Bronze <input type="checkbox"/>		
	Ossos humans <input type="checkbox"/>		
	Mat. lític <input checked="" type="checkbox"/>		
	Malacològics <input type="checkbox"/>		
Altres <input type="checkbox"/>			

OBSERVACIONS	PRODUCCIÓ EMMAGATZEMADA
	Funció <input type="text"/>
	Durada <input type="text"/>

Cronologia reompliment	150-100 aC	Cronologia fossa	Desconeguda
------------------------	------------	------------------	-------------

Bibliografia	Soler, (1973)
--------------	---------------

Jaciment	Puig de la Vermeda	Ident. sitja: 1
Municipi	Ventalló	
Comarca	Alt Empordà	

IDENTIFICACIÓ SITJA			
Subsòl		boca a l'argila resta a la roca	
Diàmetre boca	0,35	Planta	circular
Diàmetre base	2,70	Parets	còncaves
Diàmetre màxim	3,20	Fons	pla
Profunditat	2,70	Boca	cilíndrica
		Forma general	
		Forma 2. Profunditat boca : 0,60. Parcialment trancada en un dels seus costats	
		Capacitat 3650,4	
		Volum 5,53	

SITUACIÓ		LOCALITZACIÓ	
Unitat geogràfica	Situació arqueològica	Poblat	Fora poblat
Terraprim / pla al.luvial de l'Empordà			Aïllades en el camp
		Agrupada <input type="checkbox"/>	Dispersa <input checked="" type="checkbox"/>

REOMPLIMENT				
Estratigrafia Totalment buida. Tapada amb lloses de pedra	<u>Tipus</u>	<u>Quantitat</u>	Material Sense material	
	Ceràmica	<input type="checkbox"/>		<input type="checkbox"/>
	Ferro	<input type="checkbox"/>		<input type="checkbox"/>
	Fauna	<input type="checkbox"/>		<input type="checkbox"/>
	Elem. Constructius	<input type="checkbox"/>		<input type="checkbox"/>
	Bronze	<input type="checkbox"/>		<input type="checkbox"/>
	Ossos humans	<input type="checkbox"/>		<input type="checkbox"/>
	Mat. lític	<input type="checkbox"/>		<input type="checkbox"/>
	Malacològics	<input type="checkbox"/>		<input type="checkbox"/>
Altres	<input type="checkbox"/>	<input type="checkbox"/>		

OBSERVACIONS	PRODUCCIÓ EMMAGATZEMADA
	Funció <input type="text" value="Reserva de llavors"/> Durada <input type="text" value="Estacional"/>

Cronologia reompliment	<input type="text" value="Desconeguda"/>	Cronologia fossa	<input type="text" value="Desconeguda"/>
------------------------	--	------------------	--

Bibliografia	Casas,(1991); Nolla i Casas (1984, p. 111)
---------------------	--

Jaciment	Puig de Sant Andreu	Ident. sitja: 1
Municipi	Ullastret	
Comarca	Baix Empordà	

IDENTIFICACIÓ SITJA		
Subsòl	margues	Forma general Indeterminada
Diàmetre boca	Planta desconeguda	Capacitat Volum
Diàmetre base	Parets desconegudes	
Diàmetre màxim	1,95 Fons desconegut	
Profunditat	1 Boca desconeguda	

SITUACIÓ		LOCALITZACIÓ	
Unitat geogràfica	Situació arqueològica	Poblat	Fora poblat
Fondals / Estany d'Ullastret	Cata Central 1. Campo Grande Sagrega. Corte 1 Cobert per un angle de mur	Situació indeterminada	
		Agrupada <input checked="" type="checkbox"/>	Dispersa <input type="checkbox"/>

Estratigrafia Terres fonges, cendres.	REOMPLIMENT		Material Ànfora ibèrica, comuna ibèrica, ibèrica pintada, ànfora cartaginesa, àtica, grisa de la costa catalana Fitxa.
	Tipus	Quantitat	
	Ceràmica <input checked="" type="checkbox"/>	<input type="text"/>	
	Ferro <input type="checkbox"/>	<input type="text"/>	
	Fauna <input type="checkbox"/>	<input type="text"/>	
	Elem. Constructius <input type="checkbox"/>	<input type="text"/>	
	Bronze <input type="checkbox"/>	<input type="text"/>	
	Ossos humans <input type="checkbox"/>	<input type="text"/>	
	Mat. lític <input type="checkbox"/>	<input type="text"/>	
	Malacològics <input type="checkbox"/>	<input type="text"/>	
	Altres <input checked="" type="checkbox"/>	<input type="text"/>	

OBSERVACIONS	PRODUCCIÓ EMMAGATZEMADA
	Funció <input type="text" value="Reserva"/> Durada <input type="text" value="Indeterminada"/>

Cronologia reompliment	<input type="text" value="400-350 a.C."/>	Cronologia fossa	<input type="text" value="Desconeguda"/>
------------------------	---	------------------	--

Bibliografia	Diari d'excavacions. Vol III. fol. 8-10. 1947-1957. Caixa, 37. CIAG.
---------------------	--

Jaciment	Puig de Sant Andreu	Ident. sitja: 2	
Municipi	Ullastret		
Comarca	Baix Empordà		
IDENTIFICACIÓ SITJA			
Subsòl	marginades	Forma general	
Diàmetre boca	Planta desconeguda	Indeterminada	
Diàmetre base	Parets desconegudes		
Diàmetre màxim	Fons desconegut	Capacitat	
Profunditat	Boca desconeguda	Volum	
SITUACIÓ		LOCALITZACIÓ	
Unitat geogràfica	Situació arqueològica	Poblat	Fora poblat
Fondals / Estany d'Ullastret	Cata Central. Campo Grande Sagrera. Tall 1	Situació indeterminada	
		Agrupada <input checked="" type="checkbox"/>	Dispersa <input checked="" type="checkbox"/>
REOMPLIMENT			
<u>Estratigrafia</u>	<u>Tipus</u>	<u>Quantitat</u>	<u>Material</u>
	Ceràmica <input checked="" type="checkbox"/>	<input type="text"/>	Grisa de la costa catalana, comuna ibèrica, àtica, amfora greco-itàlica, ceràmica a mà, vernís negre indeterminat.
	Ferro <input type="checkbox"/>	<input type="text"/>	
	Fauna <input type="checkbox"/>	<input type="text"/>	
	Elem. Constructius <input type="checkbox"/>	<input type="text"/>	
	Bronze <input checked="" type="checkbox"/>	<input type="text"/>	
	Ossos humans <input type="checkbox"/>	<input type="text"/>	
	Mat. lític <input type="checkbox"/>	<input type="text"/>	
	Malacològics <input checked="" type="checkbox"/>	<input type="text"/>	
	Altres <input type="checkbox"/>	<input type="text"/>	
OBSERVACIONS		PRODUCCIÓ EMMAGATZEMADA	
		Funció	<input type="text" value="Reserva"/>
		Durada	<input type="text" value="Indeterminada"/>
Cronologia reompliment	<input type="text" value="275-200 aC."/>	Cronologia fossa	<input type="text" value="Desconeguda"/>
Bibliografia	Diari d'excavacions. Vol. III, fol. 8-10. 1947-1957. Caixa, 37. CIAG		

Jaciment	Puig de Sant Andreu	Ident. sitja: 3
Municipi	Ullastret	
Comarca	Baix Empordà	

IDENTIFICACIÓ SITJA

Subsòl margues

Diàmetre boca	Planta	desconeguda	Forma general Indeterminada
Diàmetre base	Parets	desconegudes	
Diàmetre màxim	Fons	desconegut	Capacitat Volum
Profunditat	Boca	destruïda	

SITUACIÓ		LOCALITZACIÓ	
Unitat geogràfica	Situació arqueològica	Poblat	Fora poblat
Fondals / Estany d'Ullastret	Cata central 2. Campo grande Sagrera. Corte 2. Cobert per tota l'estratigrafia de la cala (E-II)	Situació indeterminada	
		Agrupada <input checked="" type="checkbox"/>	Dispersa <input type="checkbox"/>

REOMPLIMENT

Estratigrafia	Tipus	Quantitat	Material
	Ceràmica	<input type="checkbox"/>	Desconegut
	Ferro	<input type="checkbox"/>	
	Fauna	<input type="checkbox"/>	
	Elem. Constructius	<input type="checkbox"/>	
	Bronze	<input type="checkbox"/>	
	Ossos humans	<input type="checkbox"/>	
	Mat. lític	<input type="checkbox"/>	
	Malacològics	<input type="checkbox"/>	
	Altres	<input type="checkbox"/>	

OBSERVACIONS	PRODUCCIÓ EMMAGATZEMADA
	Funció <input type="text" value="Reserva"/> Durada <input type="text"/>

Cronologia reompliment	<input type="text" value="Indeterminada"/>	Cronologia fossa	<input type="text" value="Desconeguda"/>
------------------------	--	------------------	--

Bibliografia Diari d'excavacions. Vol. III fol 11. 1947-1957. Caixa 37. CIAG.

Jaciment	Puig de Sant Andreu	Ident. sitja: 4
Municipi	Ullastret	
Comarca	Baix Empordà	

IDENTIFICACIÓ SITJA

Subsòl margues

Diàmetre boca Planta desconeguda

Diàmetre base Parets desconegudes

Diàmetre màxim Fons desconegut

Profunditat Boca desconeguda

Forma general
Indeterminada

Capacitat
Volum

SITUACIÓ		LOCALITZACIÓ	
Unitat geogràfica	Situació arqueològica	Poblat	Fora poblat
Fondals / Estany d'Ullastret	Camp gran sagrera. Corte central Coberta per un mur	Situació indeterminada	
		Agrupada <input checked="" type="checkbox"/>	Dispersa <input type="checkbox"/>

REOMPLIMENT

Estratigrafia	Tipus	Quantitat	Material
	Ceràmica <input type="checkbox"/>	<input type="text"/>	Desconegut
	Ferro <input type="checkbox"/>	<input type="text"/>	
	Fauna <input type="checkbox"/>	<input type="text"/>	
	Elem. Constructius <input type="checkbox"/>	<input type="text"/>	
	Bronze <input type="checkbox"/>	<input type="text"/>	
	Ossos humans <input type="checkbox"/>	<input type="text"/>	
	Mat. lític <input type="checkbox"/>	<input type="text"/>	
	Malacològics <input type="checkbox"/>	<input type="text"/>	
	Altres <input type="checkbox"/>	<input type="text"/>	

OBSERVACIONS	PRODUCCIÓ EMMAGATZEMADA
	Funció <input type="text" value="Reserva"/> Durada <input type="text" value="Indeterminada"/>

Cronologia reompliment <input type="text" value="Indeterminada"/>	Cronologia fossa <input type="text" value="Desconeguda"/>
---	---

Bibliografia Diari d'excavacions. vol. III. fol 11. 1947-1957. Caixa 37. CIAG

Jaciment	Puig de Sant Andreu	Ident. sitja: 5
Municipi	Ullastret	
Comarca	Baix Empordà	

IDENTIFICACIÓ SITJA

Subsòl	marginades	Forma general	Indeterminada
Diàmetre boca	Planta	desconeguda	
Diàmetre base	Parets	desconegudes	
Diàmetre màxim	Fons	desconegut	Capacitat
Profunditat	Boca	desconeguda	Volum

SITUACIÓ

Unitat geogràfica

Fondals / Estany d'Ullastret

Situació arqueològica

Camp gran Sagrera. Corte central 5

LOCALITZACIÓ

Poblat

Situació indeterminada

Fora poblat

Agrupada

Dispersa

REOMPLIMENT

Estratigrafia

Tipus

Quantitat

Material

Desconegut

Ceràmica	<input type="checkbox"/>	<input type="checkbox"/>
Ferro	<input type="checkbox"/>	<input type="checkbox"/>
Fauna	<input type="checkbox"/>	<input type="checkbox"/>
Elem. Constructius	<input type="checkbox"/>	<input type="checkbox"/>
Bronze	<input type="checkbox"/>	<input type="checkbox"/>
Ossos humans	<input type="checkbox"/>	<input type="checkbox"/>
Mat. lític	<input type="checkbox"/>	<input type="checkbox"/>
Malacològics	<input type="checkbox"/>	<input type="checkbox"/>
Altres	<input type="checkbox"/>	<input type="checkbox"/>

OBSERVACIONS

PRODUCCIÓ EMMAGATZEMADA

Funció

Durada

Cronologia reompliment

Cronologia fossa

Bibliografia Ullastret, lligall 37, CIAG.

Jaciment	Puig de Sant Andreu	Ident. sitja: 6
Municipi	Ullastret	
Comarca	Baix Empordà	

IDENTIFICACIÓ SITJA

Subsòl margues		Forma general	
Diàmetre boca	0,80	Planta	Circular
Diàmetre base		Parets	desconegudes
Diàmetre màxim	1,90	Fons	desconegut
Profunditat	0,70	Boca	desconeguda
		Fons de sitja	
		Capacitat	
		Volum	

SITUACIÓ

Unitat geogràfica	Situació arqueològica
Fondals / Estany d'Ullastret	Cortes centrales Campo alto V. Sagrera. Corte núm 3. Té un mur per damunt. Entre la sitja i el mur hi ha 1,80 cm. d'estratigrafia i a 2 m. de profunditat total

LOCALITZACIÓ

Poblat	Fora poblat
Situació indeterminada	
Agrupada <input checked="" type="checkbox"/>	Dispersa <input type="checkbox"/>

REOMPLIMENT

<u>Estratigrafia</u> Amb cendres i grans de blat i ordi carbonitzats. Carbó vegetal d'alzina. Per sota aquest estrat apareix un estrat d'àmfores de boca plana, sense nanses (quasi sense terra). La ceràmica àtica sempre als costats	<u>Tipus</u>	<u>Quantitat</u>	<u>Material</u> Àmfora de boca plana, àtica (kantharos, skyphos, kylix, bols) Pondus, Fuasiola	
	Ceràmica	<input checked="" type="checkbox"/>		<input type="text"/>
	Ferro	<input type="checkbox"/>		<input type="text"/>
	Fauna	<input type="checkbox"/>		<input type="text"/>
	Elem. Constructius	<input type="checkbox"/>		<input type="text"/>
	Bronze	<input type="checkbox"/>		<input type="text"/>
	Ossos humans	<input type="checkbox"/>		<input type="text"/>
	Mat. lític	<input type="checkbox"/>		<input type="text"/>
	Malacològics	<input type="checkbox"/>		<input type="text"/>
Altres	<input checked="" type="checkbox"/>	<input type="text"/>		

OBSERVACIONS

PRODUCCIÓ EMMAGATZEMADA

Funció	<input type="text" value="Reserva"/>
Durada	<input type="text" value="Indeterminada"/>

Cronologia reompliment	<input type="text" value="425-375 aC"/>	Cronologia fossa	<input type="text" value="Desconeguda"/>
------------------------	---	------------------	--

Bibliografia Diari d'excavacions. Vol III. fol. 69. 1947-1957. Caixa, 37. CIAG

Jaciment	Puig de Sant Andreu	Ident. sitja: 7
Municipi	Ullastret	
Comarca	Baix Empordà	

IDENTIFICACIÓ SITJA		
Subsòl	margues	Forma general
Diàmetre boca	Planta desconeguda	Indeterminada
Diàmetre base	Parets desconegudes	
Diàmetre màxim	Fons desconegut	Capacitat
Profunditat	Boca desconeguda	Volum

SITUACIÓ		LOCALITZACIÓ	
Unitat geogràfica	Situació arqueològica	Poblat	Fora poblat
Fondals / Estany d'Ullastret	Camp gran sagrera	Situació indeterminada	
		Agrupada <input checked="" type="checkbox"/>	Dispersa <input type="checkbox"/>

REOMPLIMENT				
<u>Estratigrafia</u>	<u>Tipus</u>	<u>Quantitat</u>	<u>Material</u> Desconegut	
	Ceràmica	<input type="checkbox"/>		<input type="text"/>
	Ferro	<input type="checkbox"/>		<input type="text"/>
	Fauna	<input type="checkbox"/>		<input type="text"/>
	Elem. Constructius	<input type="checkbox"/>		<input type="text"/>
	Bronze	<input type="checkbox"/>		<input type="text"/>
	Ossos humans	<input type="checkbox"/>		<input type="text"/>
	Mat. lític	<input type="checkbox"/>		<input type="text"/>
	Malacològics	<input type="checkbox"/>		<input type="text"/>
Altres	<input type="checkbox"/>	<input type="text"/>		

OBSERVACIONS	PRODUCCIÓ EMMAGATZEMADA
	Funció <input type="text"/>
	Durada <input type="text"/>

Cronologia reompliment	Indeterminada	Cronologia fossa	Desconeguda
------------------------	---------------	------------------	-------------

Bibliografia	Fitxer Mercè Ferré
--------------	--------------------

Jaciment	Puig de Sant Andreu	Ident. sitja: 8
Municipi	Ullastret	
Comarca	Baix Empordà	
IDENTIFICACIÓ SITJA		
Subsòl	margues	Forma general
		Indeterminada
Diàmetre boca		Planta
		desconeguda
Diàmetre base		Parets
		desconegudes
Diàmetre màxim	2	Fons
		desconegut
Profunditat	0,60	Boca
		desconeguda
		Capacitat
		Volum
SITUACIÓ		LOCALITZACIÓ
Unitat geogràfica	Situació arqueològica	Poblat
		Situació indeterminada
Fondals / Estany d'Ullastret	A extramurs de la muralla Frigoleta.	Fora poblat
		Camp
		Agrupada <input checked="" type="checkbox"/> Dispersa <input type="checkbox"/>
REOMPLIMENT		
<u>Estratigrafia</u>	<u>Tipus</u>	<u>Quantitat</u>
Cendres.		
	Ceràmica	<input checked="" type="checkbox"/> <input type="text"/>
	Ferro	<input type="checkbox"/> <input type="text"/>
	Fauna	<input type="checkbox"/> <input type="text"/>
	Elem. Constructius	<input type="checkbox"/> <input type="text"/>
	Bronze	<input type="checkbox"/> <input type="text"/>
	Ossos humans	<input type="checkbox"/> <input type="text"/>
	Mat. lític	<input type="checkbox"/> <input type="text"/>
	Malacològics	<input type="checkbox"/> <input type="text"/>
	Altres	<input type="checkbox"/> <input type="text"/>
OBSERVACIONS		PRODUCCIÓ EMMAGATZEMADA
		Funció <input type="text"/>
		Durada <input type="text"/>
Cronologia reompliment	<input type="text" value="Indeterminada"/>	Cronologia fossa
		<input type="text" value="Desconeguda"/>
Bibliografia	Diari d'excavacions. Vol III fol 41 i 48. 1947-1957. Caixa 37. CIAG	

Jaciment	Puig de Sant Andreu	Ident. sitja: 9
Municipi	Ullastret	
Comarca	Baix Empordà	

IDENTIFICACIÓ SITJA		
Subsòl	margues	
Diàmetre boca	1,75	Planta desconeguda
Diàmetre base		Parets còncaves
Diàmetre màxim		Fons desconegut
Profunditat	1,90-1,50	Boca desconeguda
		Forma general Indeterminada
		Capacitat Volum

SITUACIÓ		LOCALITZACIÓ	
Unitat geogràfica	Situació arqueològica	Poblat	Fora poblat
Fondals / Estany d'Ullastret	A l'exterior de la muralla Frigoleta. Al costat de la núm 1	Situació indeterminada	
		Agrupada <input checked="" type="checkbox"/>	Dispersa <input type="checkbox"/>

REOMPLIMENT				
Estratigrafia Tou, de cendres i carbons.	Tipus	Quantitat	Material A mà, , àmfora ibèrica, comuna ibèrica, àtica, grisa de la costa catalana, taller de Roses, Ibèrica pintada, kalathos. Fusaioles, pasta vitrea Escòria de ferro. Revestiment d'argila	
	Ceràmica	<input checked="" type="checkbox"/>		<input type="text"/>
	Ferro	<input checked="" type="checkbox"/>		<input type="text"/>
	Fauna	<input checked="" type="checkbox"/>		<input type="text"/>
	Elem. Constructius	<input checked="" type="checkbox"/>		<input type="text"/>
	Bronze	<input type="checkbox"/>		<input type="text"/>
	Ossos humans	<input type="checkbox"/>		<input type="text"/>
	Mat. lític	<input type="checkbox"/>		<input type="text"/>
	Malacològics	<input type="checkbox"/>		<input type="text"/>
	Altres	<input checked="" type="checkbox"/>		<input type="text"/>

OBSERVACIONS	PRODUCCIÓ EMMAGATZEMADA
	Funció <input type="text"/>
	Durada <input type="text"/>

Cronologia reompliment	225-200 aC.	Cronologia fossa	Desconeguda
-------------------------------	-------------	-------------------------	-------------

Bibliografia	Diari d'excavacions. Vol III, fol. 48. 1947-1957. Caixa 37, CIAG.
---------------------	---

Jaciment	Puig de Sant Andreu	Ident. sitja: 10
Municipi	Ullastret	
Comarca	Baix Empordà	

IDENTIFICACIÓ SITJA		
Subsòl	margues	Forma general
		Indeterminada
Diàmetre boca		Planta
		desconeguda
Diàmetre base		Parets
		desconegudes
Diàmetre màxim	1,80	Fons
		desconeguda
Profunditat	1,70	Boca
		desconeguda
		Capacitat
		Volum

SITUACIÓ		LOCALITZACIÓ	
Unitat geogràfica	Situació arqueològica	Poblat	Fora poblat
Fondals / Estany d'Ullastret	Muralla Istmo, sector 11	Situació indeterminada	
		Agrupada <input checked="" type="checkbox"/>	Dispersa <input type="checkbox"/>

REOMPLIMENT		
<u>Estratigrafia</u>	<u>Tipus</u>	<u>Quantitat</u>
	Ceràmica	<input checked="" type="checkbox"/> <input type="text"/>
	Ferro	<input checked="" type="checkbox"/> <input type="text"/>
	Fauna	<input checked="" type="checkbox"/> <input type="text"/>
	Elem. Constructius	<input type="checkbox"/> <input type="text"/>
	Bronze	<input type="checkbox"/> <input type="text"/>
	Ossos humans	<input type="checkbox"/> <input type="text"/>
	Mat. lític	<input type="checkbox"/> <input type="text"/>
	Malacològics	<input checked="" type="checkbox"/> <input type="text"/>
	Altres	<input checked="" type="checkbox"/> <input type="text"/>
		<u>Material</u>
		Àmfora cartaginesa D, ibèrica pintada, ceràmica a mà, taller de Roses, àtica de figures roges, grisa de la costa catalana
		Fitxes

OBSERVACIONS	PRODUCCIÓ EMMAGATZEMADA
	Funció <input type="text"/>
	Durada <input type="text"/>

Cronologia reompliment	275-225 aC.	Cronologia fossa	Desconeguda
------------------------	-------------	------------------	-------------

Bibliografia	Fitxer Mercè Ferré
--------------	--------------------

Jaciment	Puig de Sant Andreu	Ident. sitja: 11
Municipi	Ullastret	
Comarca	Baix Empordà	

IDENTIFICACIÓ SITJA		
Subsòl	margues	Forma general
Diàmetre boca	Planta desconeguda	Indeterminada
Diàmetre base	Parets desconegudes	
Diàmetre màxim	Fons desconeguda	Capacitat
Profunditat	Boca desconeguda	Volum

SITUACIÓ		LOCALITZACIÓ	
Unitat geogràfica	Situació arqueològica	Poblat	Fora poblat
Fondals / Estany d'Ullastret	Istrno	Situació indeterminada	
		Agrupada <input checked="" type="checkbox"/>	Dispersa <input type="checkbox"/>

REOMPLIMENT				
Estratigrafia	Tipus	Quantitat	Material	
	Ceràmica	<input type="checkbox"/>	<input type="checkbox"/>	Desconegut
	Ferro	<input type="checkbox"/>	<input type="checkbox"/>	
	Fauna	<input type="checkbox"/>	<input type="checkbox"/>	
	Elem. Constructius	<input type="checkbox"/>	<input type="checkbox"/>	
	Bronze	<input type="checkbox"/>	<input type="checkbox"/>	
	Ossos humans	<input type="checkbox"/>	<input type="checkbox"/>	
	Mat. lític	<input type="checkbox"/>	<input type="checkbox"/>	
	Malacològics	<input type="checkbox"/>	<input type="checkbox"/>	
Altres	<input type="checkbox"/>	<input type="checkbox"/>		

OBSERVACIONS	PRODUCCIÓ EMMAGATZEMADA
	Funció <input type="text"/>
	Durada <input type="text"/>

Cronologia reompliment	Indeterminada	Cronologia fossa	Desconeguda
------------------------	---------------	------------------	-------------

Bibliografia	Fixer Mercè Ferré
--------------	-------------------

Jaciment	Puig de Sant Andreu	Ident. sitja: 12
Municipi	Ullastret	
Comarca	Baix Empordà	

IDENTIFICACIÓ SITJA		
Subsòl	calcàri	Forma general
Diàmetre boca	0,50	Forma 12
Diàmetre base	1,65	
Diàmetre màxim	1,90	Capacitat
Profunditat	1,55	Volum
Planta	circular	
Parets	còncaves	
Fons	pla	
Boca	cilíndrica	

SITUACIÓ		LOCALITZACIÓ	
Unitat geogràfica	Situació arqueològica	Poblat	Fora poblat
Fondals / Estany d'Ullastret	A la part alta de l'acropolis	Situació indeterminada	
		Agrupada <input checked="" type="checkbox"/>	Dispersa <input type="checkbox"/>

Estratigrafia	REOMPLIMENT		Material Ceràmica a mà, ungüentari, vernís negre(forma 28 i 27), comuna ibèrica, àmfora de boca plana, àmfora greco-itàlica antiga, grisa de la costa catalana. Xai, bòbids, porc senglar, gos, llob i rossegadors. Revestiment de <i>signinum</i> . Tíbia humana Pondus, vidre, os treballat Pedre d'afilar Claus i ganivet de ferro Fíbula de bronze Fusaiola
	Tipus	Quantitat	
	Ceràmica <input checked="" type="checkbox"/>	<input type="text"/>	
	Ferro <input checked="" type="checkbox"/>	<input type="text"/>	
	Fauna <input checked="" type="checkbox"/>	<input type="text"/>	
	Elem. Constructius <input checked="" type="checkbox"/>	<input type="text"/>	
	Bronze <input checked="" type="checkbox"/>	<input type="text"/>	
	Ossos humans <input checked="" type="checkbox"/>	<input type="text"/>	
	Mat. lític <input checked="" type="checkbox"/>	<input type="text"/>	
	Malacològics <input checked="" type="checkbox"/>	<input type="text"/>	
Altres <input checked="" type="checkbox"/>	<input type="text"/>		

OBSERVACIONS Amb alguna intrusió a la part superior ja que s'hi va localitzar una moneda de Felip IV.	PRODUCCIÓ EMMAGATZEMADA
	Funció <input type="text"/>
	Durada <input type="text"/>

Cronologia reompliment	300-250 aC.	Cronologia fossa	Desconeguda
-------------------------------	-------------	-------------------------	-------------

Bibliografia	Oliva (1965-1966, vol. 1, p. 9-22)
---------------------	------------------------------------

Jaciment	Puig de Sant Andreu	Ident. sitja: 13
Municipi	Ullastret	
Comarca	Baix Empordà	

IDENTIFICACIÓ SITJA

Subsòl càlcari

Diàmetre boca Planta desconeguda

Diàmetre base Parets desconegudes

Diàmetre màxim 2,32-1,60 Fons desconeguda

Profunditat 1,10 Boca desconeguda

Forma general
Indeterminada

Capacitat
Volum

SITUACIÓ		LOCALITZACIÓ	
Unitat geogràfica	Situació arqueològica	Poblat	Fora poblat
Fondals / Estany d'Ullastret	Habitació del final del Camp Alt V. Sagrera. Roca arrancada als marges. En el mateix nivell que el camí.	Situació indeterminada	
		Agrupada <input checked="" type="checkbox"/>	Dispersa <input type="checkbox"/>

REOMPLIMENT		
Estratigrafia Terra molt fina amb alguna resta de blat carbonitzat	Tipus	Quantitat
	Ceràmica	<input checked="" type="checkbox"/> <input type="text"/>
	Ferro	<input checked="" type="checkbox"/> <input type="text"/>
	Fauna	<input checked="" type="checkbox"/> <input type="text"/>
	Elem. Constructius	<input type="checkbox"/> <input type="text"/>
	Bronze	<input checked="" type="checkbox"/> <input type="text"/>
	Ossos humans	<input type="checkbox"/> <input type="text"/>
	Mat. lític	<input type="checkbox"/> <input type="text"/>
	Malacològics	<input type="checkbox"/> <input type="text"/>
Altres	<input checked="" type="checkbox"/> <input type="text"/>	
		Material
		Ceràmica a mà, àmfora iberica, àmfora PE (forma 14), àmfora massaliota, comuna ibèrica, grisa de la costa catalana, àtica de figures roges, skyphos àtic. Fibula de bronze Escòria de ferro i claus de ferro Os treballat Porc senglar

OBSERVACIONS	PRODUCCIÓ EMMAGATZEMADA
	Funció <input type="text"/>
	Durada <input type="text"/>

Cronologia reompliment	<input type="text" value="300-250 aC."/>	Cronologia fossa	<input type="text" value="Desconeguda"/>
------------------------	--	------------------	--

Bibliografia Diari d'excavacions, vol IV, fol. 82. 1958. Caixa 38. CIAG. Oliva (1965-1966, p. 103)

Jaciment	Puig de Sant Andreu	Ident. sitja: 14
Municipi	Ullastret	
Comarca	Baix Empordà	

IDENTIFICACIÓ SITJA

Subsòl margues

Diàmetre boca Planta desconeguda

Diàmetre base Parets desconegudes

Diàmetre màxim 2 Fons desconeguda

Profunditat 0,69 Boca desconeguda

Forma general
Fons de sitja

Capacitat
Volum

SITUACIÓ		LOCALITZACIÓ	
Unitat geogràfica	Situació arqueològica	Poblat	Fora poblat
Fondals / Estany d'Ullastret	Habitació del final del Camp Alt. V. Sagrera.	Situació indeterminada	
		Agrupada <input checked="" type="checkbox"/>	Dispersa <input type="checkbox"/>

Estratigrafia	REOPLIMENT			Material
	Tipus		Quantitat	
	Ceràmica	<input checked="" type="checkbox"/>	<input type="text"/>	Àmfora ibèrica, ibèrica pintada, cornuna ibèrica, ceràmica a mà, greco-itàlica, grisa de la costa catalana, àmfora PE (15), àtica, vernís negre indeterminat.
	Ferro	<input checked="" type="checkbox"/>	<input type="text"/>	
	Fauna	<input checked="" type="checkbox"/>	<input type="text"/>	
	Elem. Constructius	<input checked="" type="checkbox"/>	<input type="text"/>	
	Bronze	<input checked="" type="checkbox"/>	<input type="text"/>	
	Ossos humans	<input type="checkbox"/>	<input type="text"/>	
	Mat. lític	<input checked="" type="checkbox"/>	<input type="text"/>	
	Malacològics	<input type="checkbox"/>	<input type="text"/>	
	Altres	<input type="checkbox"/>	<input type="text"/>	

OBSERVACIONS	PRODUCCIÓ EMMAGATZEMADA
	Funció <input type="text"/>
	Durada <input type="text"/>

Cronologia reompliment	300-250 a.	Cronologia fossa	Desconeguda
------------------------	------------	------------------	-------------

Bibliografia Diari d'excavacions. Vol IV, fol. 83. 1958. Caixa 38. CIAG.

Jaciment	Puig de Sant Andreu	Ident. sitja: 15
Municipi	Ullastret	
Comarca	Baix Empordà	

IDENTIFICACIÓ SITJA		
Subsòl	margues	Forma general
Diàmetre boca	Planta desconeguda	Indeterminada
Diàmetre base	Parets desconegudes	
Diàmetre màxim	Fons desconeguda	Capacitat
Profunditat	Boca desconeguda	Volum

SITUACIÓ		LOCALITZACIÓ	
Unitat geogràfica	Situació arqueològica	Poblat	Fora poblat
Fondals / Estany d'Ullastret	Camp alt v. Sagrera. Corte H	Situació indeterminada	
		Agrupada <input checked="" type="checkbox"/>	Dispersa <input type="checkbox"/>

REOMPLIMENT				
<u>Estratigrafia</u>	<u>Tipus</u>	<u>Quantitat</u>	<u>Material</u> Desconegut	
	Ceràmica	<input type="checkbox"/>		<input type="text"/>
	Ferro	<input type="checkbox"/>		<input type="text"/>
	Fauna	<input type="checkbox"/>		<input type="text"/>
	Elem. Constructius	<input type="checkbox"/>		<input type="text"/>
	Bronze	<input type="checkbox"/>		<input type="text"/>
	Ossos humans	<input type="checkbox"/>		<input type="text"/>
	Mat. lític	<input type="checkbox"/>		<input type="text"/>
	Malacològics	<input type="checkbox"/>		<input type="text"/>
Altres	<input type="checkbox"/>	<input type="text"/>		

OBSERVACIONS	PRODUCCIÓ EMMAGATZEMADA
	Funció <input type="text"/> Durada <input type="text"/>

Cronologia reompliment	Indeterminada	Cronologia fossa	Desconeguda
------------------------	---------------	------------------	-------------

Bibliografia	Fiber Mercè Ferré
--------------	-------------------

Jaciment	Puig de Sant Andreu	Ident. sitja: 16
Municipi	Ullastret	
Comarca	Baix Empordà	

IDENTIFICACIÓ SITJA		
Subsòl	margues	Forma general Indeterminada
Diàmetre boca	Planta desconeguda	Capacitat Volum
Diàmetre base	Parets desconegudes	
Diàmetre màxim	Fons desconeguda	
Profunditat	Boca desconeguda	

SITUACIÓ		LOCALITZACIÓ	
Unitat geogràfica	Situació arqueològica	Poblat	Fora poblat
Fondals / Estany d'Ullastret	Camp Alt V. Sagrera. Corte H2 i H3	Situació indeterminada	
		Agrupada <input checked="" type="checkbox"/>	Dispersa <input type="checkbox"/>

<u>Estratigrafia</u>	REOPLIMENT		<u>Material</u> Ibèrica pintada, ceràmica a mà, comuna ibèrica.
	<u>Tipus</u>	<u>Quantitat</u>	
	Ceràmica <input checked="" type="checkbox"/>	<input type="checkbox"/>	
	Ferro <input type="checkbox"/>	<input type="checkbox"/>	
	Fauna <input type="checkbox"/>	<input type="checkbox"/>	
	Elem. Constructius <input type="checkbox"/>	<input type="checkbox"/>	
	Bronze <input type="checkbox"/>	<input type="checkbox"/>	
	Ossos humans <input type="checkbox"/>	<input type="checkbox"/>	
	Mat. Itic <input type="checkbox"/>	<input type="checkbox"/>	
	Malacològics <input type="checkbox"/>	<input type="checkbox"/>	
	Altres <input type="checkbox"/>	<input type="checkbox"/>	

OBSERVACIONS	PRODUCCIÓ EMMAGATZEMADA
	Funció <input type="text" value="Reserva"/>
	Durada <input type="text" value="Indeterminada"/>

Cronologia reopliment	<input type="text" value="500-350 aC."/>	Cronologia fossa	<input type="text" value="Desconeguda"/>
-----------------------	--	------------------	--

Bibliografia : Ullastret, lligall 10, CIAG.

Jaciment	Puig de Sant Andreu	Ident. sitja: 17
Municipi	Ullastret	
Comarca	Baix Empordà	

IDENTIFICACIÓ SITJA		
Subsòl	margues	Forma general Indeterminada
Diàmetre boca	Planta	desconeguda
Diàmetre base	Parets	desconegudes
Diàmetre màxim	1,35	Fons
Profunditat	0,55	Boca
		Capacitat Volum

SITUACIÓ		LOCALITZACIÓ	
Unitat geogràfica	Situació arqueològica	Poblat	Fora poblat
Fondals / Estany d'Ullastret	Acròpolis	Situació indeterminada	
		Agrupada <input checked="" type="checkbox"/>	Dispersa <input type="checkbox"/>

REOPLIMENT			
<u>Estratigrafia</u>	<u>Tipus</u>	<u>Quantitat</u>	
	Ceràmica	<input checked="" type="checkbox"/>	<input type="text"/>
	Ferro	<input type="checkbox"/>	<input type="text"/>
	Fauna	<input type="checkbox"/>	<input type="text"/>
	Elem. Constructius	<input type="checkbox"/>	<input type="text"/>
	Bronze	<input type="checkbox"/>	<input type="text"/>
	Ossos humans	<input type="checkbox"/>	<input type="text"/>
	Mat. lític	<input type="checkbox"/>	<input type="text"/>
	Malacològics	<input type="checkbox"/>	<input type="text"/>
Altres	<input type="checkbox"/>	<input type="text"/>	
		<u>Material</u>	
		Ceràmica a mà, comuna ibèrica, àmfora ibèrica, Taller de Roses, vernís negre indeterminat.	

OBSERVACIONS	PRODUCCIÓ EMMAGATZEMADA
	Funció <input type="text"/>
	Durada <input type="text"/>

Cronologia reoimpliment	275-200 aC,	Cronologia fossa	Desconeguda
-------------------------	-------------	------------------	-------------

Bibliografia	Diari d'excavacions, vol IV, fol. 106. 1958. Caixa 37. CIAG; Caixa 3, CIAG.
---------------------	---

Jaciment	Puig de Sant Andreu	Ident. sitja: 18
Municipi	Ullastret	
Comarca	Baix Empordà	

IDENTIFICACIÓ SITJA		
Subsòl	margues	Forma general Indeterminada
Diàmetre boca	Planta ovoidal	Capacitat Volum
Diàmetre base	Parets desconegudes	
Diàmetre màxim 2,10 x 1,55	Fons desconeguda	
Profunditat 0,60	Boca desconeguda	

SITUACIÓ		LOCALITZACIÓ	
Unitat geogràfica	Situació arqueològica	Poblat	Fora poblat
Fondals / Estany d'Ullastret	Habitació núm. 2 Acròpolis	Situació indeterminada	
		Agrupada <input checked="" type="checkbox"/>	Dispersa <input type="checkbox"/>

REOMPLIMENT			
<u>Estratigrafia</u>	<u>Tipus</u>	<u>Quantitat</u>	<u>Material</u> Ceràmica a mà, comuna ibèrica, àmfora massaliota, àmfora ibèrica Fusaiola.
	Ceràmica <input checked="" type="checkbox"/>	<input type="checkbox"/>	
	Ferro <input type="checkbox"/>	<input type="checkbox"/>	
	Fauna <input checked="" type="checkbox"/>	<input type="checkbox"/>	
	Elem. Constructius <input type="checkbox"/>	<input type="checkbox"/>	
	Bronze <input type="checkbox"/>	<input type="checkbox"/>	
	Ossos humans <input type="checkbox"/>	<input type="checkbox"/>	
	Mat. lític <input type="checkbox"/>	<input type="checkbox"/>	
	Malacològics <input checked="" type="checkbox"/>	<input type="checkbox"/>	
Altres <input checked="" type="checkbox"/>	<input type="checkbox"/>		

OBSERVACIONS Hi ha una comuna amb base umbilical que considerem una intrusió.	PRODUCCIÓ EMMAGATZEMADA
	Funció <input type="text"/>
	Durada <input type="text"/>

Cronologia reompliment	300-200 aC.	Cronologia fossa	Desconeguda
-------------------------------	-------------	-------------------------	-------------

Bibliografia	Diari d'excavacions. Vol. IV, fol. 105. 1958. Caixa 37. CIAG
---------------------	--

Jaciment	Puig de Sant Andreu	Ident. sitja: 19	
Municipi	Ullastret		
Comarca	Baix Empordà		
IDENTIFICACIÓ SITJA			
Subsòl margues		Forma general Indeterminada	
Diàmetre boca	Planta desconeguda		
Diàmetre base	Parets desconegudes		
Diàmetre màxim	Fons desconeguda	Capacitat	
Profunditat	Boca desconeguda	Volum	
SITUACIÓ		LOCALITZACIÓ	
Unitat geogràfica	Situació arqueològica	Poblat	Fora poblat
Fondals / Estany d'Ullastret	Camp alt V. Sagrera. Acròplis. hab. núm. 3	Situació indeterminada	
		Agrupada <input checked="" type="checkbox"/>	Dispersa <input type="checkbox"/>
REOMPLIMENT			
<u>Estratigrafia</u>	<u>Tipus</u>	<u>Quantitat</u>	<u>Material</u>
	Ceràmica <input checked="" type="checkbox"/>	<input type="text"/>	Àtica de Figures roges, ibèrica pintada , àmfora ibèrica, cornuna ibèrica, àmfora PE (15)
	Ferro <input type="checkbox"/>	<input type="text"/>	Os treballat
	Fauna <input type="checkbox"/>	<input type="text"/>	
	Elem. Constructius <input type="checkbox"/>	<input type="text"/>	
	Bronze <input checked="" type="checkbox"/>	<input type="text"/>	
	Ossos humans <input type="checkbox"/>	<input type="text"/>	
	Mat. lític <input type="checkbox"/>	<input type="text"/>	
	Malacològics <input type="checkbox"/>	<input type="text"/>	
	Altres <input checked="" type="checkbox"/>	<input type="text"/>	
OBSERVACIONS		PRODUCCIÓ EMMAGATZEMADA	
		Funció	<input type="text"/>
		Durada	<input type="text"/>
Cronologia reompliment	300-250 aC.	Cronologia fossa	Desconeguda
Bibliografia	Fíber Mercè Ferré; caixa 3, CIAG		

Jaciment	Puig de Sant Andreu	Ident. sitja: 20
Municipi	Ullastret	
Comarca	Baix Empordà	

IDENTIFICACIÓ SITJA

Subsòl	margues	Forma general	Indeterminada
Diàmetre boca		Planta	desconeguda
Diàmetre base		Parets	còncaves
Diàmetre màxim	2-1,95	Fons	pla
Profunditat	0,62	Boca	desconeguda
		Capacitat	
		Volum	

SITUACIÓ

LOCALITZACIÓ

Unitat geogràfica	Situació arqueològica	Poblat	Fora poblat
Fondals / Estany d'Ullastret	Camp gran Sagrera. Corte central núm 9. A 1,25 de la superfície. Cobert per E VI. Sota estructures	Situació Indeterminada	
		Agrupada <input checked="" type="checkbox"/>	Dispersa <input type="checkbox"/>

REOMPLIMENT

Estratigrafia Terra amb pedres.	Tipus	Quantitat	Material Ibèrica pintada, Campaniana A, ceràmica a mà, àmfora ibèrica, grisa de la costa catalana, comuna ibèrica
	Ceràmica <input checked="" type="checkbox"/>	<input type="text"/>	
	Ferro <input type="checkbox"/>	<input type="text"/>	
	Fauna <input type="checkbox"/>	<input type="text"/>	
	Elem. Constructius <input type="checkbox"/>	<input type="text"/>	
	Bronze <input checked="" type="checkbox"/>	<input type="text"/>	
	Ossos humans <input type="checkbox"/>	<input type="text"/>	
	Mat. lític <input type="checkbox"/>	<input type="text"/>	
	Malacològics <input type="checkbox"/>	<input type="text"/>	
	Altres <input type="checkbox"/>	<input type="text"/>	

OBSERVACIONS

PRODUCCIÓ EMMAGATZEMADA

Funció

Durada

Cronologia reompliment 225-200 aC

Cronologia fossa Desconeguda

Bibliografia Diari d'excavacions. Vol. IV fol 117. 1958. Caixa 37. CIAG; Ullastret, Il·l·gall, 2, CIAG

Jaciment	Puig de Sant Andreu	Ident. sitja: 21
Municipi	Ullastret	
Comarca	Baix Empordà	

IDENTIFICACIÓ SITJA

Subsòl	margues		Forma general	Indeterminada
Diàmetre boca	2,30-1,80	Planta	desconeguda	
Diàmetre base		Parets	còncaves	
Diàmetre màxim	2,30-1,80	Fons	desconeguda	
Profunditat	1,40	Boca	desconeguda	
			Capacitat	
			Volum	

SITUACIÓ

Unitat geogràfica	Situació arqueològica
Fondals / Estany d'Ullastret	Camp Gran Sagrera. Corte Central núm 10.
	Per sota de murs

LOCALITZACIÓ

Poblat	Fora poblat
Situació indeterminada	
Agrupada <input checked="" type="checkbox"/>	Dispersa <input type="checkbox"/>

REOMPLIMENT

<u>Estratigrafia</u> Moltes pedres procedents d'algun mur. Amb una llosa que podria ser la tapa de la sitja.	<u>Tipus</u>	<u>Quantitat</u>	<u>Material</u> Cratera àtica, cornuna ibèrica, ànfora ibèrica, ceràmica a mà, ibèrica pintada Os treballat, pondus	
	Ceràmica	<input checked="" type="checkbox"/>		<input type="text"/>
	Ferro	<input checked="" type="checkbox"/>		<input type="text"/>
	Fauna	<input type="checkbox"/>		<input type="text"/>
	Elem. Constructius	<input type="checkbox"/>		<input type="text"/>
	Bronze	<input type="checkbox"/>		<input type="text"/>
	Ossos humans	<input type="checkbox"/>		<input type="text"/>
	Mat. lític	<input type="checkbox"/>		<input type="text"/>
	Malacològics	<input type="checkbox"/>		<input type="text"/>
Altres	<input checked="" type="checkbox"/>	<input type="text"/>		

OBSERVACIONS

PRODUCCIÓ EMMAGATZEMADA

Funció	<input type="text" value="Reserva"/>
Durada	<input type="text" value="Indeterminada"/>

Cronologia reompliment

Cronologia fossa

Bibliografia Diari d'excavacions. Vol IV. fol 116. 1958. Caixa 37. CIAG ; Ullastret, lligall, 2, CIAG.

Jaciment	Puig de Sant Andreu	Ident. sitja: 22
Municipi	Ullastret	
Comarca	Baix Empordà	

IDENTIFICACIÓ SITJA

Subsòl margues

Diàmetre boca Planta desconeguda

Diàmetre base Pareds desconegudes

Diàmetre màxim 0,85 Fons desconeguda

Profunditat 1,25 Boca desconeguda

Forma general
Indeterminada

Capacitat
Volum

SITUACIÓ		LOCALITZACIÓ	
Unitat geogràfica	Situació arqueològica	Poblat	Fora poblat
Fondals / Estany d'Ullastret	Camp Alt V. Sagrera. Interior Corte Q.	Situació indeterminada	
		Agrupada <input checked="" type="checkbox"/>	Dispersa <input type="checkbox"/>

Estratigrafia	REOPLIMENT		Material Vernís negre indeterminat, àmfora ibèrica, ibèrica pintada marró, ceràmica a mà.
	Tipus	Quantitat	
	Ceràmica <input checked="" type="checkbox"/>	<input type="checkbox"/>	
	Ferro <input type="checkbox"/>	<input type="checkbox"/>	
	Fauna <input checked="" type="checkbox"/>	<input type="checkbox"/>	
	Elem. Constructius <input type="checkbox"/>	<input type="checkbox"/>	
	Bronze <input type="checkbox"/>	<input type="checkbox"/>	
	Ossos humans <input type="checkbox"/>	<input type="checkbox"/>	
	Mat. lític <input type="checkbox"/>	<input type="checkbox"/>	
	Malacològics <input type="checkbox"/>	<input type="checkbox"/>	
Altres <input type="checkbox"/>	<input type="checkbox"/>		

OBSERVACIONS	PRODUCCIÓ EMMAGATZEMADA
	Funció <input type="text" value="Reserva"/>
	Durada <input type="text" value="Indeterminada"/>

Cronologia reompliment <input type="text" value="450-350 aC."/>	Cronologia fossa <input type="text" value="Desconeguda"/>
---	---

Bibliografia Fixer CIAG

Jaciment	Puig de Sant Andreu	Ident. sitja: 23
Municipi	Ullastret	
Comarca	Baix Empordà	

IDENTIFICACIÓ SITJA		
Subsòl	margues	Forma general
		Indeterminada
Diàmetre boca	Planta desconeguda	
Diàmetre base	Parets desconegudes	
Diàmetre màxim	Fons desconegut	Capacitat
Profunditat	Boca desconeguda	Volum

SITUACIÓ		LOCALITZACIÓ	
Unitat geogràfica	Situació arqueològica	Poblat	Fora poblat
Fondals / Estany d'Ullastret	Camp alt V. Sagrera. Corte S.2	Situació indeterminada	
		Agrupada <input checked="" type="checkbox"/>	Díspersa <input type="checkbox"/>

Estratigrafia	REOPLIMENT		Material Ibèrica pintada, amfora ibèrica, grisa de la costa catalana, cornuna ibèrica, àtica.
	<u>Tipus</u>	<u>Quantitat</u>	
	Ceràmica <input checked="" type="checkbox"/>	<input type="text"/>	
	Ferro <input checked="" type="checkbox"/>	<input type="text"/>	
	Fauna <input type="checkbox"/>	<input type="text"/>	
	Elem. Constructius <input type="checkbox"/>	<input type="text"/>	
	Bronze <input type="checkbox"/>	<input type="text"/>	
	Ossos humans <input type="checkbox"/>	<input type="text"/>	
	Mat. lític <input type="checkbox"/>	<input type="text"/>	
	Malacològics <input type="checkbox"/>	<input type="text"/>	
	Altres <input type="checkbox"/>	<input type="text"/>	

OBSERVACIONS	PRODUCCIÓ EMMAGATZEMADA
	Funció <input type="text"/> Durada <input type="text"/>

Cronologia reopliment	300-250 aC.	Cronologia fossa	Desconeguda
-----------------------	-------------	------------------	-------------

Bibliografia	Diari d'excavacions. vol IV, fol. 145
---------------------	---------------------------------------

Jaciment	Puig de Sant Andreu	Ident. sitja: 24A
Municipi	Ullastret	
Comarca	Baix Empordà	

IDENTIFICACIÓ SITJA

Subsòl margues

Diàmetre boca Planta desconeguda

Diàmetre base Parets desconegudes

Diàmetre màxim Fons desconeguda

Profunditat Boca desconeguda

Forma general
Indeterminada

Capacitat
Volum

SITUACIÓ		LOCALITZACIÓ	
Unitat geogràfica	Situació arqueològica	Poblat	Fora poblat
Fondals / Estany d'Ullastret	Camp Alt V. Sagrera. Corte S1	Situació indeterminada	
		Agrupada <input checked="" type="checkbox"/>	Dispersa <input type="checkbox"/>

REOMPLIMENT

Estratigrafia	Tipus	Quantitat	Material
	Ceràmica <input checked="" type="checkbox"/>	<input type="text"/>	Àtica, ibèrica pintada, comuna ibèrica, ceràmica a mà.
	Ferro <input checked="" type="checkbox"/>	<input type="text"/>	
	Fauna <input type="checkbox"/>	<input type="text"/>	
	Elem. Constructius <input type="checkbox"/>	<input type="text"/>	
	Bronze <input type="checkbox"/>	<input type="text"/>	
	Ossos humans <input type="checkbox"/>	<input type="text"/>	
	Mat. lític <input type="checkbox"/>	<input type="text"/>	
	Malacològics <input type="checkbox"/>	<input type="text"/>	
	Altres <input type="checkbox"/>	<input type="text"/>	

OBSERVACIONS	PRODUCCIÓ EMMAGATZEMADA
	Funció <input type="text"/>
	Durada <input type="text"/>

Cronologia reompliment	400-300 a.C.	Cronologia fossa	Desconeguda
------------------------	--------------	------------------	-------------

Bibliografia Diari d'excavacions, vol IV fol 145; Ullastret, lligall 9, CIAG

Jaciment	Puig de Sant Andreu	Ident. sitja: 24B
Municipi	Ullastret	
Comarca	Baix Empordà	

IDENTIFICACIÓ SITJA		
Subsòl	margues	Forma general
		Indeterminada
Diàmetre boca	Planta	desconeguda
Diàmetre base	Parets	desconegudes
Diàmetre màxim	Fons	desconeguda
Profunditat	Boca	desconeguda
		Capacitat
		Volum

SITUACIÓ		LOCALITZACIÓ	
Unitat geogràfica	Situació arqueològica	Poblat	Fora poblat
Fondals / Estany d'Ullastret	Camp Alt V. Sagrera. Corte S.1	Situació indeterminada	
		Agrupada <input checked="" type="checkbox"/>	Dispersa <input type="checkbox"/>

Estratigrafia	REOPLIMENT			Material Ceràmica a mà, ànfora ibèrica, comuna ibèrica, ibèrica pintada, àtica.	
		<u>Tipus</u>	<u>Quantitat</u>		
		Ceràmica	<input checked="" type="checkbox"/>		<input type="text"/>
		Ferro	<input type="checkbox"/>		<input type="text"/>
		Fauna	<input type="checkbox"/>		<input type="text"/>
		Elem. Constructius	<input type="checkbox"/>		<input type="text"/>
		Bronze	<input type="checkbox"/>		<input type="text"/>
		Ossos humans	<input type="checkbox"/>		<input type="text"/>
		Mat. lític	<input type="checkbox"/>		<input type="text"/>
	Malacològics	<input type="checkbox"/>	<input type="text"/>		
	Altres	<input type="checkbox"/>	<input type="text"/>		

OBSERVACIONS	PRODUCCIÓ EMMAGATZEMADA
	Funció <input type="text"/>
	Durada <input type="text"/>

Cronologia reompliment	400-300 aC.	Cronologia fossa	Desconeguda
------------------------	-------------	------------------	-------------

Bibliografia	Diari d'excavacions, vol IV, fol. III; Ullastret, lligall 9, CIAG.
---------------------	--

Jaciment	Puig de Sant Andreu	Ident. sitja: 25
Municipi	Ullastret	
Comarca	Baix Empordà	

IDENTIFICACIÓ SITJA		
Subsòl	margues	Forma general Indeterminada
Diàmetre boca	Planta desconeguda	Capacitat Volum
Diàmetre base	Parets desconegudes	
Diàmetre màxim	Fons desconeguda	
Profunditat	Boca desconeguda	

SITUACIÓ		LOCALITZACIÓ	
Unitat geogràfica	Situació arqueològica	Poblat	Fora poblat
Fondals / Estany d'Ullastret	Camp Alt V. Sagrera. Corte 5	Situació indeterminada	
		Agrupada <input checked="" type="checkbox"/>	Dispersa <input type="checkbox"/>

REOMPLIMENT				
<u>Estratigrafia</u>	<u>Tipus</u>	<u>Quantitat</u>	<u>Material</u> Grisa de la costa catalana, comuna ibèrica, ibèrica pintada marró, àtica, Fusaiola, fitxes	
	Ceràmica	<input checked="" type="checkbox"/>		<input type="text"/>
	Ferro	<input type="checkbox"/>		<input type="text"/>
	Fauna	<input checked="" type="checkbox"/>		<input type="text"/>
	Elem. Constructius	<input type="checkbox"/>		<input type="text"/>
	Bronze	<input type="checkbox"/>		<input type="text"/>
	Ossos humans	<input type="checkbox"/>		<input type="text"/>
	Mat. lític	<input type="checkbox"/>		<input type="text"/>
	Malacològics	<input type="checkbox"/>		<input type="text"/>
	Altres	<input checked="" type="checkbox"/>	<input type="text"/>	

OBSERVACIONS	PRODUCCIÓ EMMAGATZEMADA
	Funció <input type="text"/> Durada <input type="text"/>

Cronologia reompliment	325-300 aC.	Cronologia fossa	Desconeguda
------------------------	-------------	------------------	-------------

Bibliografia	Fitxer Servei
--------------	---------------

Jaciment	Puig de Sant Andreu	Ident. sitja: 26
Municipi	Ullastret	
Comarca	Baix Empordà	

IDENTIFICACIÓ SITJA

Subsòl margues

Diàmetre boca Planta desconeguda

Diàmetre base Pareds desconegudes

Diàmetre màxim Fons desconegut

Profunditat Boca desconeguda

Forma general
Indeterminada

Capacitat
Volum

SITUACIÓ		LOCALITZACIÓ	
Unitat geogràfica	Situació arqueològica	Poblat	Fora poblat
Fondals / Estany d'Ullastret	Camp gran Sagrera. Corte 5.	Situació indeterminada	
		Agrupada <input checked="" type="checkbox"/>	Dispersa <input type="checkbox"/>

REOMPLIMENT			
Estratigrafia	Tipus	Quantitat	Material
	Ceràmica <input checked="" type="checkbox"/>	<input type="text"/>	Àtica, comuna ibèrica, ceràmica a mà, ànfora ibèrica, ànfora grega indeterminada Tovot Fitxes
	Ferro <input type="checkbox"/>	<input type="text"/>	
	Fauna <input type="checkbox"/>	<input type="text"/>	
	Elem. Constructius <input checked="" type="checkbox"/>	<input type="text"/>	
	Bronze <input type="checkbox"/>	<input type="text"/>	
	Ossos humans <input type="checkbox"/>	<input type="text"/>	
	Mat. lític <input type="checkbox"/>	<input type="text"/>	
	Malacològics <input type="checkbox"/>	<input type="text"/>	
	Altres <input checked="" type="checkbox"/>	<input type="text"/>	

OBSERVACIONS	PRODUCCIÓ EMMAGATZEMADA
	Funció <input type="text" value="Reserva"/>
	Durada <input type="text" value="Indeterminada"/>

Cronologia reompliment	<input type="text" value="450-400 aC."/>	Cronologia fossa	<input type="text" value="Desconeguda"/>
------------------------	--	------------------	--

Bibliografia

Jaciment	Puig de Sant Andreu	Ident. sitja: 27		
Municipi	Ullastret			
Comarca	Baix Empordà			
IDENTIFICACIÓ SITJA				
Subsòl	margues	Forma general Indeterminada		
Diàmetre boca	Planta desconeguda	Capacitat Volum		
Diàmetre base	Parets desconegudes			
Diàmetre màxim	Fons desconegut			
Profunditat	Boca desconeguda			
SITUACIÓ		LOCALITZACIÓ		
Unitat geogràfica	Situació arqueològica	Poblat	Fora poblat	
Fondals / Estany d'Ullastret	Primer Bancal Subirana del SE	Situació indeterminada		
		Agrupada <input checked="" type="checkbox"/>	Dispersa <input type="checkbox"/>	
REOPLIMENT				
Estratigrafia	Tipus	Quantitat	Material ceràmica a mà, àtica, comuna iberica, grisa de la costa catalana	
	Ceràmica	<input checked="" type="checkbox"/>		<input type="text"/>
	Ferro	<input type="checkbox"/>		<input type="text"/>
	Fauna	<input type="checkbox"/>		<input type="text"/>
	Elem. Constructius	<input type="checkbox"/>		<input type="text"/>
	Bronze	<input type="checkbox"/>		<input type="text"/>
	Ossos humans	<input type="checkbox"/>		<input type="text"/>
	Mat. lític	<input type="checkbox"/>		<input type="text"/>
	Malacològics	<input type="checkbox"/>		<input type="text"/>
Altres	<input type="checkbox"/>	<input type="text"/>		
OBSERVACIONS		PRODUCCIÓ EMMAGATZEMADA		
		Funció	<input type="text"/>	
		Durada	<input type="text"/>	
Cronologia reompliment	325-275 aC.	Cronologia fossa	Desconeguda	
Bibliografia Diari d'excavacions, vol IV, fol 162				

Jaciment	Puig de Sant Andreu	Ident. sitja: 30
Municipi	Ullastret	
Comarca	Baix Empordà	

IDENTIFICACIÓ SITJA		
Subsòl	greda	Forma general
		Indeterminada
Diàmetre boca	Planta	desconeguda
Diàmetre base	Parets	desconegudes
Diàmetre màxim	Fons	desconegut
Profunditat	Boca	desconeguda
		Capacitat
		Volum

SITUACIÓ		LOCALITZACIÓ	
Unitat geogràfica	Situació arqueològica	Poblat	Fora poblat
Fondals / Estany d'Ullastret	Camp Gran Sagrera. sector so. corte V.	Situació indeterminada	
		Agrupada <input checked="" type="checkbox"/>	Dispersa <input type="checkbox"/>

Estratigrafia	REOMPLIMENT			
	Tipus	Quantitat	Material	
	Ceràmica	<input checked="" type="checkbox"/>	<input type="text"/>	Comuna ibèrica, amfora ibèrica, grisa de la costa catalana, amfora ibèrica, amfora massaliota, ceràmica a mà, ibèrica pintada, àtica crani d'animal
	Ferro	<input type="checkbox"/>	<input type="text"/>	
	Fauna	<input checked="" type="checkbox"/>	<input type="text"/>	
	Elem. Constructius	<input type="checkbox"/>	<input type="text"/>	
	Bronze	<input type="checkbox"/>	<input type="text"/>	
	Ossos humans	<input type="checkbox"/>	<input type="text"/>	
	Mat. lític	<input type="checkbox"/>	<input type="text"/>	
	Malacològics	<input type="checkbox"/>	<input type="text"/>	
Altres	<input type="checkbox"/>	<input type="text"/>		

OBSERVACIONS	PRODUCCIÓ EMMAGATZEMADA
	Funció <input type="text"/>
	Durada <input type="text"/>

Cronologia reompliment	350-300 aC.	Cronologia fossa	Desconeguda
------------------------	-------------	------------------	-------------

Bibliografia	Diari d'excavacions, vol IV. fol. 175. 19.... Caixa 38. CIAG Diari d'excavacions, vol V. fol. 32. 1959-1960 Caixa 38. CIAG
---------------------	---

Jaciment	Puig de Sant Andreu	Ident. sitja: 31
Municipi	Ullastret	
Comarca	Baix Empordà	

IDENTIFICACIÓ SITJA			
Subsòl	margues	Forma general	Indeterminada
Diàmetre boca	1,80	Planta	desconeguda
Diàmetre base		Parets	desconegudes
Diàmetre màxim		Fons	desconegut
Profunditat	0,95	Boca	desconeguda
		Capacitat	
		Volum	

SITUACIÓ		LOCALITZACIÓ	
Unitat geogràfica	Situació arqueològica	Poblat	Fora poblat
Fondals / Estany d'Ullastret	Cam Gran Sagrera. sector so. corte V	Situació indeterminada	
		Agrupada <input checked="" type="checkbox"/>	Dispersa <input type="checkbox"/>

REOMPLIMENT				
Estratigrafia	Tipus	Quantitat	Material	
	Ceràmica	<input checked="" type="checkbox"/>		<input type="text"/>
	Ferro	<input type="checkbox"/>		<input type="text"/>
	Fauna	<input type="checkbox"/>		<input type="text"/>
	Elem. Constructius	<input type="checkbox"/>		<input type="text"/>
	Bronze	<input type="checkbox"/>		<input type="text"/>
	Ossos humans	<input type="checkbox"/>		<input type="text"/>
	Mat. lític	<input type="checkbox"/>		<input type="text"/>
	Malacològics	<input type="checkbox"/>		<input type="text"/>
	Altres	<input type="checkbox"/>	<input type="text"/>	

OBSERVACIONS	PRODUCCIÓ EMMAGATZEMADA
	Funció <input type="text"/>
	Durada <input type="text"/>

Cronologia reompliment	Indeterminada	Cronologia fossa	Desconeguda
------------------------	---------------	------------------	-------------

Bibliografia	Diari d'excavacions. Vol XIII, fol. 40
--------------	--

Jaciment	Puig de Sant Andreu	Ident. sitja: 32
Municipi	Ullastret	
Comarca	Baix Empordà	

IDENTIFICACIÓ SITJA		
Subsòl	margues	
Diàmetre boca	Planta	desconeguda
Diàmetre base	Parets	desconegudes
Diàmetre màxim	1,40	Fons desconegut
Profunditat	0,70	Boca desconeguda
		Forma general Indeterminada
		Capacitat Volum

SITUACIÓ		LOCALITZACIÓ	
Unitat geogràfica	Situació arqueològica	Poblat	Fora poblat
Fondals / Estany d'Ullastret	Camp Gran Sagrera	Situació indeterminada	
		Àgrupada <input checked="" type="checkbox"/>	Dispersa <input type="checkbox"/>

REOMPLIMENT		
Estratigrafia	Tipus	Quantitat
	Ceràmica	<input type="checkbox"/>
	Ferro	<input type="checkbox"/>
	Fauna	<input type="checkbox"/>
	Elem. Constructius	<input type="checkbox"/>
	Bronze	<input type="checkbox"/>
	Ossos humans	<input type="checkbox"/>
	Mat. lític	<input type="checkbox"/>
	Malacològics	<input type="checkbox"/>
Altres	<input type="checkbox"/>	
		Material Desconegut

OBSERVACIONS	PRODUCCIÓ EMMAGATZEMADA
	Funció <input type="text"/>
	Durada <input type="text"/>

Cronologia reompliment	Indeterminada	Cronologia fossa	Desconeguda
-------------------------------	---------------	-------------------------	-------------

Bibliografia	Fitxer CIAG
---------------------	-------------

Jaciment	Puig de Sant Andreu	Ident. sitja: 33
Municipi	Ullastret	
Comarca	Baix Empordà	

IDENTIFICACIÓ SITJA		
Subsòl	margues	Forma general
Diàmetre boca		Indeterminada
Diàmetre base		
Diàmetre màxim	1,40	Capacitat
Profunditat	0,70	Volum
Planta	desconeguda	
Parets	desconegudes	
Fons	desconegut	
Boca	destruïda	

SITUACIÓ		LOCALITZACIÓ	
Unitat geogràfica	Situació arqueològica	Poblat	Fora poblat
Fondals / Estany d'Ullastret	Camp Gran Sagrera	Situació indeterminada	
		Agrupada <input checked="" type="checkbox"/>	Dispersa <input type="checkbox"/>

REOMPLIMENT		
Estratigrafia	Tipus	Quantitat
	Ceràmica	<input type="checkbox"/>
	Ferro	<input type="checkbox"/>
	Fauna	<input type="checkbox"/>
	Elem. Constructius	<input type="checkbox"/>
	Bronze	<input type="checkbox"/>
	Ossos humans	<input type="checkbox"/>
	Mat. lític	<input type="checkbox"/>
	Malacològics	<input type="checkbox"/>
Altres	<input type="checkbox"/>	
		Material
		Desconegut

OBSERVACIONS	PRODUCCIÓ EMMAGATZEMADA
	Funció <input type="text"/>
	Durada <input type="text"/>

Cronologia reompliment	Indeterminada	Cronologia fossa	Desconeguda
-------------------------------	---------------	-------------------------	-------------

Bibliografia	Fitxer CIAG
---------------------	-------------

Jaciment	Puig de Sant Andreu	Ident. sitja: 34
Municipi	Ullastret	
Comarca	Baix Empordà	

IDENTIFICACIÓ SITJA		
Subsòl	margues	Forma general Indeterminada
Diàmetre boca	Planta desconeguda	Capacitat Volum
Diàmetre base	Parets desconegudes	
Diàmetre màxim	Fons desconegut	
Profunditat	Boca desconeguda	

SITUACIÓ		LOCALITZACIÓ	
Unitat geogràfica	Situació arqueològica	Poblat	Fora poblat
Fondals / Estany d'Ullastret	Camp alt Vicente Sagrera. Corte Z.1	Situació indeterminada	
		Agrupada <input checked="" type="checkbox"/>	Dispersa <input type="checkbox"/>

Estratigrafia	REOMPLIMENT		Material Desconegut	
	Tipus	Quantitat		
	Ceràmica	<input type="checkbox"/>		<input type="checkbox"/>
	Ferro	<input type="checkbox"/>		<input type="checkbox"/>
	Fauna	<input type="checkbox"/>		<input type="checkbox"/>
	Elem. Constructius	<input type="checkbox"/>		<input type="checkbox"/>
	Bronze	<input type="checkbox"/>		<input type="checkbox"/>
	Ossos humans	<input type="checkbox"/>		<input type="checkbox"/>
	Mat. lític	<input type="checkbox"/>		<input type="checkbox"/>
Malacològics	<input type="checkbox"/>	<input type="checkbox"/>		
Altres	<input type="checkbox"/>	<input type="checkbox"/>		

OBSERVACIONS	PRODUCCIÓ EMMAGATZEMADA
	Funció <input type="text"/>
	Durada <input type="text"/>

Cronologia reompliment	Indeterminada	Cronologia fossa	Desconeguda
------------------------	---------------	------------------	-------------

Bibliografia

Jaciment	Puig de Sant Andreu	Ident. sitja: 35
Municipi	Ullastret	
Comarca	Baix Empordà	

IDENTIFICACIÓ SITJA		
Subsòl	margues	Forma general
Diàmetre boca	1,58	Indeterminada
Diàmetre base		
Diàmetre màxim	1,77	Capacitat
Profunditat	1,17-1,03	Volum
Planta	desconeguda	
Parets	còncaves	
Fons	pla	
Boca	desconeguda	

SITUACIÓ		LOCALITZACIÓ	
Unitat geogràfica	Situació arqueològica	Poblat	Fora poblat
Fondals / Estany d'Ullastret	Camp gran Sagrera, sector SO. corte X1 Al fons de l'estratigrafia	Situació indeterminada	
		Agrupada <input checked="" type="checkbox"/>	Dispersa <input type="checkbox"/>

<u>Estratigrafia</u>	REOPLIMENT		<u>Material</u> Àtica, ibèrica pintada, jònia, comuna ibèrica, ceràmica a na. Fitxes
	Tipus	Quantitat	
	Ceràmica	<input checked="" type="checkbox"/> <input type="text"/>	
	Ferro	<input checked="" type="checkbox"/> <input type="text"/>	
	Fauna	<input type="checkbox"/> <input type="text"/>	
	Elem. Constructius	<input checked="" type="checkbox"/> <input type="text"/>	
	Bronze	<input type="checkbox"/> <input type="text"/>	
	Ossos humans	<input type="checkbox"/> <input type="text"/>	
	Mat. lític	<input checked="" type="checkbox"/> <input type="text"/>	
	Malacològics	<input checked="" type="checkbox"/> <input type="text"/>	
Altres	<input checked="" type="checkbox"/> <input type="text"/>		

OBSERVACIONS	PRODUCCIÓ EMMAGATZEMADA
	Funció <input type="text"/>
	Durada <input type="text"/>

Cronologia reompliment	400-300 aC.	Cronologia fossa	Desconeguda
------------------------	-------------	------------------	-------------

Bibliografia	Diari d'excavacions. Vol V, fol. 16. 1959-1960. Caixa 38. CIAG
---------------------	--

Jaciment	Puig de Sant Andreu	Ident. sitja: 36
Municipi	Ullastret	
Comarca	Baix Empordà	

IDENTIFICACIÓ SITJA		
Subsòl	margues	Forma general
Diàmetre boca	1,47	Fons de sitja
Diàmetre base		
Diàmetre màxim		
Profunditat	0,90	Capacitat
		Volum

SITUACIÓ		LOCALITZACIÓ	
Unitat geogràfica	Situació arqueològica	Poblat	Fora poblat
Fondals / Estany d'Ullastret	Camp gran Sagrera, sector so.Corte X2	Situació indeterminada	
		Agrupada <input checked="" type="checkbox"/>	Dispersa <input type="checkbox"/>

<u>Estratigrafia</u>	REOMPLIMENT		<u>Material</u> Desconegut	
	<u>Tipus</u>	<u>Quantitat</u>		
	Ceràmica	<input type="checkbox"/>		<input type="checkbox"/>
	Ferro	<input type="checkbox"/>		<input type="checkbox"/>
	Fauna	<input type="checkbox"/>		<input type="checkbox"/>
	Elem. Constructius	<input type="checkbox"/>		<input type="checkbox"/>
	Bronze	<input type="checkbox"/>		<input type="checkbox"/>
	Ossos humans	<input type="checkbox"/>		<input type="checkbox"/>
	Mat. lític	<input type="checkbox"/>		<input type="checkbox"/>
Malacològics	<input type="checkbox"/>	<input type="checkbox"/>		
Altres	<input type="checkbox"/>	<input type="checkbox"/>		

OBSERVACIONS	PRODUCCIÓ EMMAGATZEMADA
	Funció <input type="text"/>
	Durada <input type="text"/>

Cronologia reompliment	Indeterminada	Cronologia fossa	Desconeguda
------------------------	---------------	------------------	-------------

Bibliografia	Diari d'excavacions, vol.V fol. 16. 1959-1960. Caixa, 38. CIAG.
---------------------	---

Jaciment	Puig de Sant Andreu	Ident. sitja: 37
Municipi	Ullastret	
Comarca	Baix Empordà	

IDENTIFICACIÓ SITJA		
Subsòl	margues	Forma general Indeterminada
Diàmetre boca	Planta desconeguda	Capacitat Volum
Diàmetre base	Parets desconegudes	
Diàmetre màxim	Fons desconegut	
Profunditat	Boca desconeguda	

SITUACIÓ		LOCALITZACIÓ	
Unitat geogràfica	Situació arqueològica	Poblat	Fora poblat
Fondals / Estany d'Ullastret	Camp Alt Vicente Sagrera. Cort y	Situació indeterminada	
		Agrupada <input checked="" type="checkbox"/>	Dispersa <input type="checkbox"/>

REOMPLIMENT				
<u>Estratigrafia</u>	<u>Tipus</u>	<u>Quantitat</u>	<u>Material</u> Comuna iberica, amfora iberica, pseudo-jònia, àtica i grisa de la costa catalana.	
	Ceràmica	<input checked="" type="checkbox"/>		<input type="text"/>
	Ferro	<input type="checkbox"/>		<input type="text"/>
	Fauna	<input type="checkbox"/>		<input type="text"/>
	Elem. Constructius	<input type="checkbox"/>		<input type="text"/>
	Bronze	<input checked="" type="checkbox"/>		<input type="text"/>
	Ossos humans	<input type="checkbox"/>		<input type="text"/>
	Mat. lític	<input type="checkbox"/>		<input type="text"/>
	Malacològics	<input checked="" type="checkbox"/>		<input type="text"/>
	Altres	<input type="checkbox"/>	<input type="text"/>	

OBSERVACIONS	PRODUCCIÓ EMMAGATZEMADA
	Funció <input type="text"/>
	Durada <input type="text"/>

Cronologia reompliment	400-300 a.C.	Cronologia fossa	Desconeguda
------------------------	--------------	------------------	-------------

Bibliografia	Fitxer Servei
--------------	---------------

Jaciment	Puig de Sant Andreu	Ident. sitja: 38
Municipi	Ullastret	
Comarca	Baix Empordà	

IDENTIFICACIÓ SITJA

Subsòl	margues	Forma general	Indeterminada
Diàmetre boca	Planta	desconeguda	
Diàmetre base	Parets	desconegudes	
Diàmetre màxim	Fons	desconegut	Capacitat
Profunditat	Boca	desconeguda	Volum

SITUACIÓ

Unitat geogràfica	Situació arqueològica
Fondals / Estany d'Ullastret	Camp alt Vicente Sagrera. Corte y

LOCALITZACIÓ

Poblat	Fora poblat
Situació indeterminada	
Agrupada <input checked="" type="checkbox"/>	Dispersa <input type="checkbox"/>

REOMPLIMENT

Estratigrafia	Tipus	Quantitat	Material
	Ceràmica <input type="checkbox"/>	<input type="text"/>	
	Ferro <input checked="" type="checkbox"/>	<input type="text"/>	
	Fauna <input type="checkbox"/>	<input type="text"/>	
	Elem. Constructius <input type="checkbox"/>	<input type="text"/>	
	Bronze <input type="checkbox"/>	<input type="text"/>	
	Ossos humans <input type="checkbox"/>	<input type="text"/>	
	Mat. lític <input type="checkbox"/>	<input type="text"/>	
	Malacològics <input type="checkbox"/>	<input type="text"/>	
	Altres <input type="checkbox"/>	<input type="text"/>	

OBSERVACIONS

PRODUCCIÓ EMMAGATZEMADA

Funció	<input type="text"/>
Durada	<input type="text"/>

Cronologia reompliment	Indeterminada	Cronologia fossa	Desconeguda
------------------------	---------------	------------------	-------------

Bibliografia: fitxer servei; Ullastret, lligall 20, CIAG.

Jaciment	Puig de Sant Andreu	Ident. sitja: 39
Municipi	Ullastret	
Comarca	Baix Empordà	

IDENTIFICACIÓ SITJA

Subsòl margues

Diàmetre boca Planta desconeguda

Diàmetre base Parets desconegudes

Diàmetre màxim Fons desconegut

Profunditat Boca desconeguda

Forma general
Indeterminada

Capacitat
Volum

SITUACIÓ		LOCALITZACIÓ	
Unitat geogràfica	Situació arqueològica	Poblat	Fora poblat
Fondals / Estany d'Ullastret	Camp alt Vicente Sagrera. Corte y	Situació indeterminada	
		Agrupada <input checked="" type="checkbox"/>	Dispersa <input type="checkbox"/>

REOMPLIMENT

Estratigrafia	Tipus	Quantitat	Material
	Ceràmica <input checked="" type="checkbox"/>	<input type="text"/>	Àmfora PE (15), àmfora cartaginesa, àmfora ibèrica, comuna ibèrica, pseudo-jònia, àtica, taller de Roses.
	Ferro <input type="checkbox"/>	<input type="text"/>	
	Fauna <input checked="" type="checkbox"/>	<input type="text"/>	
	Elem. Constructius <input type="checkbox"/>	<input type="text"/>	
	Bronze <input checked="" type="checkbox"/>	<input type="text"/>	
	Ossos humans <input type="checkbox"/>	<input type="text"/>	
	Mat. lític <input type="checkbox"/>	<input type="text"/>	
	Malacològics <input checked="" type="checkbox"/>	<input type="text"/>	
	Altres <input type="checkbox"/>	<input type="text"/>	

OBSERVACIONS	PRODUCCIÓ EMMAGATZEMADA
	Funció <input type="text"/>
	Durada <input type="text"/>

Cronologia reompliment	300-250 aC.	Cronologia fossa	Desconeguda
------------------------	-------------	------------------	-------------

Bibliografia Fixer CIAG

Jaciment	Puig de Sant Andreu	Ident. sitja: 40
Municipi	Ullastret	
Comarca	Baix Empordà	

IDENTIFICACIÓ SITJA		
Subsòl	margues	Forma general Indeterminada
Diàmetre boca	Planta desconeguda	Capacitat Volum
Diàmetre base	Parets desconegudes	
Diàmetre màxim	Fons desconegut	
Profunditat	Boca desconeguda	

SITUACIÓ		LOCALITZACIÓ	
Unitat geogràfica	Situació arqueològica	Poblat	Fora poblat
Fondals / Estany d'Ullastret	Camp alt Vicente Sagrera. Corte y	Situació indeterminada	
		Agrupada <input checked="" type="checkbox"/>	Dispersa <input type="checkbox"/>

REOMPLIMENT				
Estratigrafia	Tipus	Quantitat	Material Desconegut	
	Ceràmica	<input type="checkbox"/>		<input type="text"/>
	Ferro	<input type="checkbox"/>		<input type="text"/>
	Fauna	<input type="checkbox"/>		<input type="text"/>
	Elem. Constructius	<input type="checkbox"/>		<input type="text"/>
	Bronze	<input type="checkbox"/>		<input type="text"/>
	Ossos humans	<input type="checkbox"/>		<input type="text"/>
	Mat. lític	<input type="checkbox"/>		<input type="text"/>
	Malacològics	<input type="checkbox"/>		<input type="text"/>
Altres	<input type="checkbox"/>	<input type="text"/>		

OBSERVACIONS	PRODUCCIÓ EMMAGATZEMADA
	Funció <input type="text"/>
	Durada <input type="text"/>

Cronologia reompliment	Indeterminada	Cronologia fossa	Desconeguda
-------------------------------	---------------	-------------------------	-------------

Bibliografia	Fitxer CIAG
---------------------	-------------

Jaciment	Puig de Sant Andreu	Ident. sitja: 41
Municipi	Ullastret	
Comarca	Baix Empordà	

IDENTIFICACIÓ SITJA		
Subsòl	margues	Forma general Indeterminada
Diàmetre boca	Planta desconeguda	Capacitat Volum
Diàmetre base	Parets desconegudes	
Diàmetre màxim	Fons desconegut	
Profunditat	Boca desconeguda	

SITUACIÓ		LOCALITZACIÓ	
Unitat geogràfica	Situació arqueològica	Poblat	Fora poblat
Fondals / Estany d'Ullastret	Carrer transversal o Corte k	Situació indeterminada	
		Agrupada <input checked="" type="checkbox"/>	Dispersa <input type="checkbox"/>

REOPLIMENT				
<u>Estratigrafia</u>	<u>Tipus</u>	<u>Quantitat</u>	<u>Material</u> Desconegut	
	Ceràmica	<input type="checkbox"/>		<input type="checkbox"/>
	Ferro	<input type="checkbox"/>		<input type="checkbox"/>
	Fauna	<input type="checkbox"/>		<input type="checkbox"/>
	Elem. Constructius	<input type="checkbox"/>		<input type="checkbox"/>
	Bronze	<input type="checkbox"/>		<input type="checkbox"/>
	Ossos humans	<input type="checkbox"/>		<input type="checkbox"/>
	Mat. lític	<input type="checkbox"/>		<input type="checkbox"/>
	Malacològics	<input type="checkbox"/>		<input type="checkbox"/>
Altres	<input type="checkbox"/>	<input type="checkbox"/>		

OBSERVACIONS	PRODUCCIÓ EMMAGATZEMADA
	Funció <input type="text"/>
	Durada <input type="text"/>

Cronologia reompliment	Indeterminada	Cronologia fossa	Desconeguda
------------------------	---------------	------------------	-------------

Bibliografia	Fixer CIAG
--------------	------------

Jaciment	Puig de Sant Andreu	Ident. sitja: 42
Municipi	Ullastret	
Comarca	Baix Empordà	

IDENTIFICACIÓ SITJA		
Subsòl	margues	Forma general
Diàmetre boca	Planta	Indeterminada
Diàmetre base	Parets	desconegudes
Diàmetre màxim	Fons	desconegut
Profunditat	Boca	desconeguda
		Capacitat
		Volum

SITUACIÓ		LOCALITZACIÓ	
Unitat geogràfica	Situació arqueològica	Poblat	Fora poblat
Fondals / Estany d'Ullastret	Carrer transversal o Corte k	Situació indeterminada	
		Agrupada <input checked="" type="checkbox"/>	Dispersa <input type="checkbox"/>

Estratigrafia	REOMPLIMENT		Material Comuna ibèrica, àmfora ibèrica, ceràmica a mà, morter, àtica, ibèrica pintada blanca Pasta vitrea Fixes
	Tipus	Quantitat	
	Ceràmica <input checked="" type="checkbox"/>	<input type="checkbox"/>	
	Ferro <input checked="" type="checkbox"/>	<input type="checkbox"/>	
	Fauna <input checked="" type="checkbox"/>	<input type="checkbox"/>	
	Elem. Constructius <input type="checkbox"/>	<input type="checkbox"/>	
	Bronze <input checked="" type="checkbox"/>	<input type="checkbox"/>	
	Ossos humans <input type="checkbox"/>	<input type="checkbox"/>	
	Mat. lític <input type="checkbox"/>	<input type="checkbox"/>	
Malacològics <input checked="" type="checkbox"/>	<input type="checkbox"/>		
Altres <input checked="" type="checkbox"/>	<input type="checkbox"/>		

OBSERVACIONS	PRODUCCIÓ EMMAGATZEMADA
	Funció <input type="text"/>
	Durada <input type="text"/>

Cronologia reompliment	325-275 aC.	Cronologia fossa	Desconeguda
------------------------	-------------	------------------	-------------

Bibliografia	Fiber CIAG
--------------	------------

Jaciment	Puig de Sant Andreu	Ident. sitja: 43
Municipi	Ullastret	
Comarca	Baix Empordà	

IDENTIFICACIÓ SITJA		
Subsòl	margues	Forma general Indeterminada
Diàmetre boca	Planta desconeguda	Capacitat Volum
Diàmetre base	Parets desconegudes	
Diàmetre màxim	Fons desconegut	
Profunditat	Boca desconeguda	

SITUACIÓ		LOCALITZACIÓ	
Unitat geogràfica	Situació arqueològica	Poblat	Fora poblat
Fondals / Estany d'Ullastret	Carrer transversal A o Corte k	Situació indeterminada	
		Agrupada <input checked="" type="checkbox"/>	Dispersa <input type="checkbox"/>

Estratigrafia	REOMPLIMENT		Material Gris monòcroma àmfora ibèrica, àmfora cartaginesa comuna ibèrica, ibèrica pintada marró, àtica.
	Tipus	Quantitat	
	Ceràmica <input checked="" type="checkbox"/>	<input type="checkbox"/>	
	Ferro <input checked="" type="checkbox"/>	<input type="checkbox"/>	
	Fauna <input checked="" type="checkbox"/>	<input type="checkbox"/>	
	Elem. Constructius <input type="checkbox"/>	<input type="checkbox"/>	
	Bronze <input checked="" type="checkbox"/>	<input type="checkbox"/>	
	Ossos humans <input type="checkbox"/>	<input type="checkbox"/>	
	Mat. lític <input type="checkbox"/>	<input type="checkbox"/>	
	Malacològics <input checked="" type="checkbox"/>	<input type="checkbox"/>	
	Altres <input type="checkbox"/>	<input type="checkbox"/>	

OBSERVACIONS	PRODUCCIÓ EMMAGATZEMADA
	Funció <input type="text" value="Reserva"/> Durada <input type="text" value="Indeterminada"/>

Cronologia reompliment <input type="text" value="350-300 a.C."/>	Cronologia fossa <input type="text" value="Desconeguda"/>
--	---

Bibliografia

Jaciment	Puig de Sant Andreu	Ident. sitja: 44
Municipi	Ullastret	
Comarca	Baix Empordà	

IDENTIFICACIÓ SITJA

Subsòl	margues	Forma general	Indeterminada
Diàmetre boca		Planta	desconeguda
Diàmetre base		Parets	desconegudes
Diàmetre màxim	1,20	Fons	desconegut
Profunditat	1,20	Boca	desconeguda
		Capacitat	
		Volum	

SITUACIÓ

Unitat geogràfica	Situació arqueològica
Fondals / Estany d'Ullastret	Acròpolis. La boca al nivell actual del camí

LOCALITZACIÓ

Poblat	Fora poblat
Situació Indeterminada	
Agrupada <input checked="" type="checkbox"/>	Dispersa <input type="checkbox"/>

REOMPLIMENT

Estratigrafia	Tipus	Quantitat	Material Ceràmica a mà, àtica, àmfora PE, ibèrica pintada, comuna ibèrica fitxes	
	Ceràmica	<input checked="" type="checkbox"/>		<input type="text"/>
	Ferro	<input type="checkbox"/>		<input type="text"/>
	Fauna	<input checked="" type="checkbox"/>		<input type="text"/>
	Elem. Constructius	<input type="checkbox"/>		<input type="text"/>
	Bronze	<input type="checkbox"/>		<input type="text"/>
	Ossos humans	<input type="checkbox"/>		<input type="text"/>
	Mat. lític	<input type="checkbox"/>		<input type="text"/>
	Malacològics	<input type="checkbox"/>		<input type="text"/>
	Altres	<input checked="" type="checkbox"/>		<input type="text"/>

OBSERVACIONS

PRODUCCIÓ EMMAGATZEMADA

Funció	<input type="text"/>
Durada	<input type="text"/>

Cronologia reompliment

Cronologia fossa

Bibliografia Diari d'excavacions, vol V fol 27. 1959-1960. Caixa 38. CIAG

Jaciment	Puig de Sant Andreu	Ident. sitja: 45
Municipi	Ullastret	
Comarca	Baix Empordà	

IDENTIFICACIÓ SITJA			
Subsòl	margues	Forma general	Indeterminada
Diàmetre boca	2,40	Planta	desconeguda
Diàmetre base		Parets	còncaves
Diàmetre màxim	2,40	Fons	còncau
Profunditat	1,25	Boca	destruïda
		Capacitat	Volum

SITUACIÓ		LOCALITZACIÓ	
Unitat geogràfica	Situació arqueològica	Poblat	Fora poblat
Fondals / Estany d'Ullastret	Camp gran Sagrera, sector so. Corte L1. Per sota els nivells d'ocupació	Situació indeterminada	
		Agrupada <input checked="" type="checkbox"/>	Dispersa <input type="checkbox"/>

<u>Estratigrafia</u>	REOMPLIMENT			<u>Material</u> Comuna, ibèrica pintada (blanca i vinosa), grisa de la costa catalana, ceràmica a mà, campaniana A (form. 26)
		<u>Tipus</u>	<u>Quantitat</u>	
		Ceràmica <input checked="" type="checkbox"/>	<input type="text"/>	
		Ferro <input type="checkbox"/>	<input type="text"/>	
		Fauna <input type="checkbox"/>	<input type="text"/>	
		Elem. Constructius <input type="checkbox"/>	<input type="text"/>	
		Bronze <input type="checkbox"/>	<input type="text"/>	
		Ossos humans <input type="checkbox"/>	<input type="text"/>	
		Mat. lític <input type="checkbox"/>	<input type="text"/>	
	Malacològics <input type="checkbox"/>	<input type="text"/>		
	Altres <input type="checkbox"/>	<input type="text"/>		

OBSERVACIONS	PRODUCCIÓ EMMAGATZEMADA
	Funció <input type="text"/> Durada <input type="text"/>

Cronologia reompliment	225-200 aC.	Cronologia fossa	Desconeguda
------------------------	-------------	------------------	-------------

Bibliografia	Diari d'excavacions, fol V fol 22. 1959-1960. caixa 38. CIAG; Oliva (1965-1966, vol. 2, p. 361)
---------------------	---

Jaciment	Puig de Sant Andreu	Ident. sitja: 46
Municipi	Ullastret	
Comarca	Baix Empordà	

IDENTIFICACIÓ SITJA

Subsòl margues

Diàmetre boca Planta desconeguda

Diàmetre base Parets còncaves

Diàmetre màxim 1,14 Fons desconegut

Profunditat Boca desconeguda

Forma general
Indeterminada

Capacitat
Volum

SITUACIÓ		LOCALITZACIÓ	
Unitat geogràfica	Situació arqueològica	Poblat	Fora poblat
Fondals / Estany d'Ullastret	Camp Gran Sagrera, sector so. Corte L2 Colgada per un mur	Situació indeterminada	
		Agrupada <input checked="" type="checkbox"/>	Dispersa <input type="checkbox"/>

REOMPLIMENT

Estratigrafia	Tipus	Quantitat	Material
	Ceràmica	<input type="checkbox"/>	Desconegut
	Ferro	<input type="checkbox"/>	
	Fauna	<input type="checkbox"/>	
	Elem. Constructius	<input type="checkbox"/>	
	Bronze	<input type="checkbox"/>	
	Ossos humans	<input type="checkbox"/>	
	Mat. lític	<input type="checkbox"/>	
	Malacològics	<input type="checkbox"/>	
	Altres	<input type="checkbox"/>	

OBSERVACIONS	PRODUCCIÓ EMMAGATZEMADA
	Funció <input type="text"/> Durada <input type="text"/>

Cronologia reompliment	<input type="text" value="Indeterminada"/>	Cronologia fossa	<input type="text" value="Desconeguda"/>
------------------------	--	------------------	--

Bibliografia Diari d'excavacions, vol V fol 21. 1959-1960. Caixa 38. CIAG

Jaciment	Puig de Sant Andreu	Ident. sitja: 47
Municipi	Ullastret	
Comarca	Baix Empordà	

IDENTIFICACIÓ SITJA		
Subsòl	margues	Forma general
Diàmetre boca	Planta	Indeterminada
Diàmetre base	Parets	còncaves
Diàmetre màxim	Fons	pla
Profunditat	Boca	desconeguda
		Capacitat
		Volum

SITUACIÓ		LOCALITZACIÓ	
Unitat geogràfica	Situació arqueològica	Poblat	Fora poblat
Fondals / Estany d'Ullastret	Camp Gran Sagrera. sector so. Corte L.7 Al fons de l'estrat IX.	Situació indeterminada	
		Agrupada <input checked="" type="checkbox"/>	Dispersa <input type="checkbox"/>

REOMPLIMENT			
<u>Estratigrafia</u> Al fons terres estèrils	<u>Tipus</u>	<u>Quantitat</u>	
	Ceràmica	<input checked="" type="checkbox"/>	<input type="text"/>
	Ferro	<input checked="" type="checkbox"/>	<input type="text"/>
	Fauna	<input checked="" type="checkbox"/>	<input type="text"/>
	Elem. Constructius	<input type="checkbox"/>	<input type="text"/>
	Bronze	<input type="checkbox"/>	<input type="text"/>
	Ossos humans	<input type="checkbox"/>	<input type="text"/>
	Mat. lític	<input type="checkbox"/>	<input type="text"/>
	Malacològics	<input checked="" type="checkbox"/>	<input type="text"/>
Altres	<input type="checkbox"/>	<input type="text"/>	
		<u>Material</u> Àtica de figures roges, àmfora ibèrica, pseud-jònia, ibèrica pintada, comuna ibèrica, ceràmica a mà, àmfora massaliota	

OBSERVACIONS	PRODUCCIÓ EMMAGATZEMADA
	Funció <input type="text"/> Durada <input type="text"/>

Cronologia reompliment	400-300 aC.	Cronologia fossa	Desconeguda
------------------------	-------------	------------------	-------------

Bibliografia	Diari d'excavacions, vol. V fol. 59. 1959-1960. Caixa, 38. CIAG; Ullastret, lligall 10, CIAG.
---------------------	---

Jaciment	Puig de Sant Andreu	Ident. sitja: 48
Municipi	Ullastret	
Comarca	Baix Empordà	

IDENTIFICACIÓ SITJA

Subsòl	margues		Forma general
Diàmetre boca	1,40-1,20	Planta	circular
Diàmetre base		Parets	còncaves
Diàmetre màxim	1,40	Fons	desconegut
Profunditat	0,50	Boca	desconeguda
			Capacitat
			Volum

SITUACIÓ

Unitat geogràfica	Situació arqueològica
Fondals / Estany d'Ullastret	Segundo Banca Subirana

LOCALITZACIÓ

Poblat	Fora poblat
Situació indeterminada	
Agrupada <input checked="" type="checkbox"/>	Dispersa <input type="checkbox"/>

REOMPLIMENT

Estratigrafia Terres de color marró cremat, cendres i una pedra en forma de llosa Blat carbonitzat.	Tipus	Quantitat	Material Ceràmica a mà, ceràmica ibèrica pintada vinosa, àmfora ibèrica, àmfora massaliota, àtica, grisa monocroma. comuna ibèrica, àmfora greco-itàlica, àtica	
	Ceràmica	<input checked="" type="checkbox"/>		<input type="text"/>
	Ferro	<input checked="" type="checkbox"/>		<input type="text"/>
	Fauna	<input checked="" type="checkbox"/>		<input type="text"/>
	Elem. Constructius	<input checked="" type="checkbox"/>		<input type="text"/>
	Bronze	<input type="checkbox"/>		<input type="text"/>
	Ossos humans	<input type="checkbox"/>		<input type="text"/>
	Mat. lític	<input type="checkbox"/>		<input type="text"/>
	Malacològics	<input checked="" type="checkbox"/>		<input type="text"/>
Altres	<input checked="" type="checkbox"/>	<input type="text"/>		

OBSERVACIONS

Hi ha una base d'engalba blanca i un fragment de Campaniana A que considerem una intrusió.

PRODUCCIÓ EMMAGATZEMADA

Funció	<input type="text"/>
Durada	<input type="text"/>

Cronologia reompliment	300-250 aC.
-------------------------------	-------------

Cronologia fossa	Desconeguda
-------------------------	-------------

Bibliografia Diari d'excavacions, vol. VI, fol 5,8. 1960-1961. caixa 38. CIAG; Oliva (1965-1966, vol. 2, p. 222)

Jaciment	Puig de Sant Andreu	Ident. sitja: 49
Municipi	Ullastret	
Comarca	Baix Empordà	

IDENTIFICACIÓ SITJA		
Subsòl	margues	
Diàmetre boca	Planta	desconeguda
Diàmetre base	Parets	desconegudes
Diàmetre màxim	1,50	Fons desconegut
Profunditat	1,20	Boca desconeguda
		Forma general Indeterminada
		Capacitat Volum

SITUACIÓ		LOCALITZACIÓ	
Unitat geogràfica	Situació arqueològica	Poblat	Fora poblat
Fondals / Estany d'Ullastret	Primer Bancal Subirana	Situació indeterminada	
		Agrupada <input checked="" type="checkbox"/>	Dispersa <input type="checkbox"/>

REOMPLIMENT		
<u>Estratigrafia</u>	<u>Tipus</u>	<u>Quantitat</u>
Inacabada en la seva construcció.	Ceràmica <input type="checkbox"/>	<input type="text"/>
	Ferro <input type="checkbox"/>	<input type="text"/>
	Fauna <input type="checkbox"/>	<input type="text"/>
	Elem. Constructius <input type="checkbox"/>	<input type="text"/>
	Bronze <input type="checkbox"/>	<input type="text"/>
	Ossos humans <input type="checkbox"/>	<input type="text"/>
	Mat. lític <input type="checkbox"/>	<input type="text"/>
	Malacològics <input type="checkbox"/>	<input type="text"/>
	Altres <input type="checkbox"/>	<input type="text"/>
		Material
		Sense material

OBSERVACIONS	PRODUCCIÓ EMMAGATZEMADA
	Funció <input type="text"/>
	Durada <input type="text"/>

Cronologia reompliment	Indeterminada	Cronologia fossa	Desconeguda
-------------------------------	---------------	-------------------------	-------------

Bibliografia	Diari d'excavacions, vol. VI fol. 5,8. 1960-1961. Caixa 38. CIAG
---------------------	--

Jaciment	Puig de Sant Andreu	Ident. sitja: 51
Municipi	Ullastret	
Comarca	Baix Empordà	

IDENTIFICACIÓ SITJA		
Subsòl	margues	Forma general Indeterminada
Diàmetre boca		Planta desconeguda
Diàmetre base		Parets desconegudes
Diàmetre màxim	1	Fons desconegut
Profunditat	1,90	Boca desconeguda
		Capacitat Volum

SITUACIÓ		LOCALITZACIÓ	
Unitat geogràfica	Situació arqueològica	Poblat	Fora poblat
Fondals / Estany d'Ullastret	Primer Bancal Subirana. Construïda al costat de dues sitges més. (núm 28). Aquesta sitja té contacte amb la 28 i la 51b.	Situació indeterminada	
		Agrupada <input checked="" type="checkbox"/>	Dispersa <input type="checkbox"/>

REOMPLIMENT		
Estratigrafia	Tipus	Quantitat
Pedra volcànica, rierencs	Ceràmica <input checked="" type="checkbox"/>	<input type="text"/>
	Ferro <input checked="" type="checkbox"/>	<input type="text"/>
	Fauna <input checked="" type="checkbox"/>	<input type="text"/>
	Elem. Constructius <input checked="" type="checkbox"/>	<input type="text"/>
	Bronze <input checked="" type="checkbox"/>	<input type="text"/>
	Ossos humans <input type="checkbox"/>	<input type="text"/>
	Mat. lític <input checked="" type="checkbox"/>	<input type="text"/>
	Malacològics <input checked="" type="checkbox"/>	<input type="text"/>
	Altres <input checked="" type="checkbox"/>	<input type="text"/>
		Material
		Ceràmica a mà, ibèrica pintada blanca , a mà, comuna ibèrica, àmfora ibèrica, vernís negre, grisa de la costa catalana.

OBSERVACIONS	PRODUCCIÓ EMMAGATZEMADA
	Funció <input type="text"/>
	Durada <input type="text"/>

Cronologia reompliment	300-250 aC.	Cronologia fossa	Desconeguda
-------------------------------	-------------	-------------------------	-------------

Bibliografia	Diari d'excavacions, vol VI, fol 5,10. 1960-1961. Caixa 38. CIAG.; Oliva (1965-1966, vol. 2, p. 230)
---------------------	--

Jaciment	Puig de Sant Andreu	Ident. sitja: 52
Municipi	Ullastret	
Comarca	Baix Empordà	

IDENTIFICACIÓ SITJA		
Subsòl	margues	Forma general
		Indeterminada
Diàmetre boca	Planta	desconeguda
Diàmetre base	Parets	desconegudes
Diàmetre màxim	Fons	desconegut
Profunditat	Boca	desconeguda
		Capacitat
		Volum

SITUACIÓ		LOCALITZACIÓ	
Unitat geogràfica	Situació arqueològica	Poblat	Fora poblat
Fondals / Estany d'Ullastret	Primer Bancal Subirana	Situació indeterminada	
		Agrupada <input checked="" type="checkbox"/>	Dispersa <input type="checkbox"/>

Estratigrafia Llosa de pedra calcàrea	REOMPLIMENT		Material Àtica, a mà, àtica de figures roges, amfora ibèrica, ibèrica comuna, ibèrica pintada blanca, vernís negre indeterminat.
	Tipus	Quantitat	
	Ceràmica <input checked="" type="checkbox"/>	<input type="text"/>	
	Ferro <input checked="" type="checkbox"/>	<input type="text"/>	
	Fauna <input type="checkbox"/>	<input type="text"/>	
	Elem. Constructius <input type="checkbox"/>	<input type="text"/>	
	Bronze <input type="checkbox"/>	<input type="text"/>	
	Ossos humans <input type="checkbox"/>	<input type="text"/>	
	Mat. lític <input type="checkbox"/>	<input type="text"/>	
	Malacològics <input type="checkbox"/>	<input type="text"/>	
	Altres <input type="checkbox"/>	<input type="text"/>	

OBSERVACIONS Anterior a la muralla.	PRODUCCIÓ EMMAGATZEMADA
	Funció <input type="text" value="Reserva"/>
	Durada <input type="text" value="Indeterminada"/>

Cronologia reompliment	<input type="text" value="450-400 aC."/>	Cronologia fossa	<input type="text" value="Desconeguda"/>
------------------------	--	------------------	--

Bibliografia

Jaciment	Puig de Sant Andreu	Ident. sitja: 53
Municipi	Ullastret	
Comarca	Baix Empordà	

IDENTIFICACIÓ SITJA		
Subsòl	margues	Forma general
Diàmetre boca		Forma 7
Diàmetre base	1	
Diàmetre màxim	1,62	Capacitat
Profunditat	1,40	Volum
Planta	ircular	
Parets	verticals	
Fons	pla	
Boca	destruïda	

SITUACIÓ		LOCALITZACIÓ	
Unitat geogràfica	Situació arqueològica	Poblat	Fora poblat
Fondals / Estany d'Ullastret	Segundo Bancal Subirana	Situació indeterminada	
		Agrupada <input checked="" type="checkbox"/>	Dispersa <input type="checkbox"/>

REOMPLIMENT		
Estratigrafia	Tipus	Quantitat
Amb una llosa	Ceràmica <input checked="" type="checkbox"/>	<input type="text"/>
	Ferro <input type="checkbox"/>	<input type="text"/>
	Fauna <input type="checkbox"/>	<input type="text"/>
	Elem. Constructius <input type="checkbox"/>	<input type="text"/>
	Bronze <input type="checkbox"/>	<input type="text"/>
	Ossos humans <input type="checkbox"/>	<input type="text"/>
	Mat. lític <input type="checkbox"/>	<input type="text"/>
	Malacològics <input checked="" type="checkbox"/>	<input type="text"/>
	Altres <input type="checkbox"/>	<input type="text"/>
		Material
		Àtica (kantharos, skyphos), ceràmica a mà, ceràmica jònia, àmfora massaliota, grisa de la costa catalana, ceràmica ibèrica pintada.

OBSERVACIONS	PRODUCCIÓ EMMAGATZEMADA
	Funció <input type="text"/>
	Durada <input type="text"/>

Cronologia reompliment	350-300 aC.	Cronologia fossa	Desconeguda
-------------------------------	-------------	-------------------------	-------------

Bibliografia	Oliva (1965-1966, vol. 2, p. 259)
---------------------	-----------------------------------

Jaciment	Puig de Sant Andreu	Ident. sitja: 54
Municipi	Ullastret	
Comarca	Baix Empordà	

IDENTIFICACIÓ SITJA		
Subsòl	margues	Forma general
Diàmetre boca	Planta desconeguda	Indeterminada
Diàmetre base	Parets desconegudes	
Diàmetre màxim	Fons desconegut	Capacitat
Profunditat	Boca desconeguda	Volum

SITUACIÓ		LOCALITZACIÓ	
Unitat geogràfica	Situació arqueològica	Poblat	Fora poblat
Fondals / Estany d'Ullastret	Segundo Bancal Subirana	Situació indeterminada	
		Àgrupada <input checked="" type="checkbox"/>	Dispersa <input type="checkbox"/>

Estratigrafia	REOPLIMENT			Material Comuna ibèrica, àmfora massaliota, ibèrica pintada marró, grisa de la costa catalana, àmfora indeterminada, àmfora ibèrica, ceràmica a mà, àtica.
		<u>Tipus</u>	<u>Quantitat</u>	
		Ceràmica <input checked="" type="checkbox"/>	<input type="text"/>	
		Ferro <input checked="" type="checkbox"/>	<input type="text"/>	
		Fauna <input type="checkbox"/>	<input type="text"/>	
		Elem. Constructius <input type="checkbox"/>	<input type="text"/>	
		Bronze <input type="checkbox"/>	<input type="text"/>	
		Ossos humans <input type="checkbox"/>	<input type="text"/>	
		Mat. lític <input checked="" type="checkbox"/>	<input type="text"/>	
	Malacològics <input type="checkbox"/>	<input type="text"/>		
	Altres <input type="checkbox"/>	<input type="text"/>		

OBSERVACIONS	PRODUCCIÓ EMMAGATZEMADA
	Funció <input type="text"/> Durada <input type="text"/>

Cronologia reompliment	400-350 aC.	Cronologia fossa	Desconeguda
------------------------	-------------	------------------	-------------

Bibliografia	Ullastret, lligall 18, CIAG.
---------------------	------------------------------

Jaciment	Puig de Sant Andreu	Ident. sitja: 55
Municipi	Ullastret	
Comarca	Baix Empordà	

IDENTIFICACIÓ SITJA			
Subsòl	margues	Forma general	Indeterminada
Diàmetre boca	1	Planta	desconeguda
Diàmetre base		Parets	desconegudes
Diàmetre màxim		Fons	desconegut
Profunditat	1,48	Boca	desconeguda
		Capacitat	
		Volum	

SITUACIÓ		LOCALITZACIÓ	
Unitat geogràfica	Situació arqueològica	Poblat	Fora poblat
Fondals / Estany d'Ullastret	Segundo Banca Subirana	Situació indeterminada	
		Agrupada <input checked="" type="checkbox"/>	Dispersa <input type="checkbox"/>

<u>Estratigrafia</u>	REOMPLIMENT		<u>Material</u> Ibèrica pintada, comuna ibèrica, àtica, àmfora cartaginesa, grisa de la costa catalana, àmfora ibèrica, ceràmica a mà, àmfora greco-itàlica, àmfora ibèrica, àmfora PE (15), ceràmica a mà.
	Tipus	Quantitat	
	Ceràmica <input checked="" type="checkbox"/>	<input type="text"/>	
	Ferro <input checked="" type="checkbox"/>	<input type="text"/>	
	Fauna <input type="checkbox"/>	<input type="text"/>	
	Elem. Constructius <input type="checkbox"/>	<input type="text"/>	
	Bronze <input checked="" type="checkbox"/>	<input type="text"/>	
	Ossos humans <input type="checkbox"/>	<input type="text"/>	
	Mat. lític <input type="checkbox"/>	<input type="text"/>	
Malacològics <input checked="" type="checkbox"/>	<input type="text"/>		
Altres <input type="checkbox"/>	<input type="text"/>		

OBSERVACIONS	PRODUCCIÓ EMMAGATZEMADA
	Funció <input type="text"/> Durada <input type="text"/>

Cronologia reompliment	300-250 a.C.	Cronologia fossa	Descoenguda
------------------------	--------------	------------------	-------------

Bibliografia	Oliva (1965-66 vol. 2, p. 264); Diari d'excavacions, vol VI. fol. 14. 1960-1961. caixa 38. CIAG
---------------------	---

Jaciment	Puig de Sant Andreu	Ident. sitja: 56
Municipi	Ullastret	
Comarca	Baix Empordà	

IDENTIFICACIÓ SITJA		
Subsòl	margues	Forma general Indeterminada
Diàmetre boca	Planta desconeguda	Capacitat Volum
Diàmetre base	Parets còncaves	
Diàmetre màxim	1,60-1,10	
Profunditat	0,40	
	Fons desconegut	
	Boca desconeguda	

SITUACIÓ		LOCALITZACIÓ	
Unitat geogràfica	Situació arqueològica	Poblat	Fora poblat
Fondals / Estany d'Ullastret	Segundo Bancal Subirana	Situació indeterminada	
		Agrupada <input checked="" type="checkbox"/>	Dispersa <input type="checkbox"/>

Estratigrafia	REOMPLIMENT		Material Ibèrica pintada marró, àmfora ibèrica, comuna ibèrica, ceràmica a mà.
	Tipus	Quantitat	
	Ceràmica	<input checked="" type="checkbox"/> <input type="text"/>	
	Ferro	<input type="checkbox"/> <input type="text"/>	
	Fauna	<input type="checkbox"/> <input type="text"/>	
	Elem. Constructius	<input type="checkbox"/> <input type="text"/>	
	Bronze	<input type="checkbox"/> <input type="text"/>	
	Ossos humans	<input type="checkbox"/> <input type="text"/>	
	Mat. lític	<input type="checkbox"/> <input type="text"/>	
Malacològics	<input type="checkbox"/> <input type="text"/>		
Altres	<input type="checkbox"/> <input type="text"/>		

OBSERVACIONS	PRODUCCIÓ EMMAGATZEMADA
	Funció <input type="text"/> Durada <input type="text"/>

Cronologia reompliment	Indeterminada	Cronologia fossa	Desconeguda
------------------------	---------------	------------------	-------------

Bibliografia	Diari d'excavacions, vol VI fol. 11. 1960-1961. Caixa 38. CIAG; Ullastret, lligall 14, CIAG
---------------------	---

Jaciment	Puig de Sant Andreu	Ident. sitja: 57
Municipi	Ullastret	
Comarca	Baix Empordà	

IDENTIFICACIÓ SITJA		
Subsòl	margues	
Diàmetre boca	Planta	circular
Diàmetre base	Parets	verticals
Diàmetre màxim	1,20	Fons còncav
Profunditat	1,30	Boca destruïda
		Forma general Forma 7
		Capacitat Volum

SITUACIÓ		LOCALITZACIÓ	
Unitat geogràfica	Situació arqueològica	Poblat	Fora poblat
Fondals / Estany d'Ullastret	Segundo Bancal Subirana	Situació indeterminada	
		Agrupada <input checked="" type="checkbox"/>	Dispersa <input type="checkbox"/>

<u>Estratigrafia</u>	REOMPLIMENT			<u>Material</u> Grisa de la costa catalana, ibèrica pintada marró, àmfora massaliota, ceràmica a mà, àtica, vernís negre indeterminat. Grisol	
		<u>Tipus</u>	<u>Quantitat</u>		
		Ceràmica	<input checked="" type="checkbox"/>		<input type="text"/>
		Ferro	<input checked="" type="checkbox"/>		<input type="text"/>
		Fauna	<input type="checkbox"/>		<input type="text"/>
		Elem. Constructius	<input type="checkbox"/>		<input type="text"/>
		Bronze	<input checked="" type="checkbox"/>		<input type="text"/>
		Ossos humans	<input type="checkbox"/>		<input type="text"/>
		Mat. lític	<input checked="" type="checkbox"/>		<input type="text"/>
		Malacològics	<input type="checkbox"/>		<input type="text"/>
	Altres	<input type="checkbox"/>	<input type="text"/>		

OBSERVACIONS	PRODUCCIÓ EMMAGATZEMADA
	Funció <input type="text"/>
	Durada <input type="text"/>

Cronologia reompliment	350-300 aC.	Cronologia fossa	Desconeguda
------------------------	-------------	------------------	-------------

Bibliografia	Diari d'excavacions, vol. VI fol. 15. 1960-1961, Caixa 38. CIAG; Ullastret, lligall 15, CIAG.
---------------------	---

Jaciment	Puig de Sant Andreu	Ident. sitja: 58
Municipi	Ullastret	
Comarca	Baix Empordà	

IDENTIFICACIÓ SITJA		
Subsòl	margues	Forma general
Diàmetre boca		Fons de sitja
Diàmetre base		
Diàmetre màxim	1,70	Capacitat
Profunditat	1,55	Volum
Planta	desconeguda	
Parets	còncaves	
Fons	còncav	
Boca	destruïda	

SITUACIÓ		LOCALITZACIÓ	
Unitat geogràfica	Situació arqueològica	Poblat	Fora poblat
Fondals / Estany d'Ullastret	Tercer Bancal Subirana Sota un mur transversal de la muralla SE	Situació indeterminada	
		Àgrupada <input checked="" type="checkbox"/>	Dispersa <input type="checkbox"/>

Estratigrafia Terres cendroses.	REOMPLIMENT		Material Àmfora PE, comuna ibèrica, grisa de la costa catalana, ibèrica pintada, vernís negre de Roses, àtica, ceràmica a mà. Tovot. Fitxa.
	Tipus	Quantitat	
	Ceràmica <input checked="" type="checkbox"/>	<input type="text"/>	
	Ferro <input checked="" type="checkbox"/>	<input type="text"/>	
	Fauna <input checked="" type="checkbox"/>	<input type="text"/>	
	Elem. Constructius <input checked="" type="checkbox"/>	<input type="text"/>	
	Bronze <input checked="" type="checkbox"/>	<input type="text"/>	
	Ossos humans <input type="checkbox"/>	<input type="text"/>	
	Mat. lític <input type="checkbox"/>	<input type="text"/>	
	Malacològics <input checked="" type="checkbox"/>	<input type="text"/>	
	Altres <input checked="" type="checkbox"/>	<input type="text"/>	

OBSERVACIONS Hi ha fragments de ceràmica que encaixen amb altres de la sitja 74.	PRODUCCIÓ EMMAGATZEMADA Funció <input type="text"/> Durada <input type="text"/>
--	--

Cronologia reompliment <input type="text" value="300-250 aC."/>	Cronologia fossa <input type="text" value="Desconeguda"/>
--	--

Bibliografia	Diari d'excavacions. Vol VI fol 20. 1960-1961. Caixa 38. CIAG; Ullastret, lligall 14, CIAG
---------------------	--

Jaciment	Puig de Sant Andreu	Ident. sitja: 60
Municipi	Ullastret	
Comarca	Baix Empordà	

IDENTIFICACIÓ SITJA		
Subsòl	argues	Forma general
Diàmetre boca	Planta desconeguda	Fons de sitja
Diàmetre base	Parets còncaves	
Diàmetre màxim	Fons còncav	Capacitat
Profunditat	0,43 Boca destruïda	Volum

SITUACIÓ		LOCALITZACIÓ	
Unitat geogràfica	Situació arqueològica	Poblat	Fora poblat
Fondals / Estany d'Ullastret	2 bancal Subirana. Dins l'habitació 4. Cobert per un mur i per E.IV	Situació indeterminada	
		Agrupada <input checked="" type="checkbox"/>	Dispersa <input type="checkbox"/>

REOMPLIMENT				
Estratigrafia Ple de pedres caigudes. Amb un foc a la base.	Tipus	Quantitat	Material Ceràmica a mà.	
	Ceràmica	<input checked="" type="checkbox"/>		<input type="text"/>
	Ferro	<input type="checkbox"/>		<input type="text"/>
	Fauna	<input type="checkbox"/>		<input type="text"/>
	Elem. Constructius	<input type="checkbox"/>		<input type="text"/>
	Bronze	<input type="checkbox"/>		<input type="text"/>
	Ossos humans	<input type="checkbox"/>		<input type="text"/>
	Mat. lític	<input type="checkbox"/>		<input type="text"/>
	Malacològics	<input type="checkbox"/>		<input type="text"/>
Altres	<input type="checkbox"/>	<input type="text"/>		

OBSERVACIONS	PRODUCCIÓ EMMAGATZEMADA
	Funció <input type="text" value="Reserva"/>
	Durada <input type="text"/>

Cronologia reompliment	<input type="text" value="600-500 aC."/>	Cronologia fossa	<input type="text" value="Desconeguda"/>
------------------------	--	------------------	--

Bibliografia	Diari d'excavacions, Vol. VI fol 13. 1960-1961. Caixa 38. CIAG; Oliva (1965-1966 vol. 2, p. 257).
---------------------	---

Jaciment	Puig de Sant Andreu	Ident. sitja: 61
Municipi	Ullastret	
Comarca	Baix Empordà	

IDENTIFICACIÓ SITJA			
Subsòl	margues	Forma general	Indeterminada
Diàmetre boca		Planta	desconeguda
Diàmetre base		Parets	desconegudes
Diàmetre màxim	1,65	Fons	desconegut
Profunditat	0,90	Boca	desconeguda
		Capacitat	Volum

SITUACIÓ		LOCALITZACIÓ	
Unitat geogràfica	Situació arqueològica	Poblat	Fora poblat
Fondals / Estany d'Ullastret	Cuarto Bancal Subirana	Situació indeterminada	
		Agrupada <input checked="" type="checkbox"/>	Dispersa <input type="checkbox"/>

<u>Estratigrafia</u>	REOPLIMENT		<u>Material</u> Àtica, ceràmica a mà, ibèrica pintada blanca, comuna ibèrica, Fitxes
	<u>Tipus</u>	<u>Quantitat</u>	
	Ceràmica <input checked="" type="checkbox"/>	<input type="text"/>	
	Ferro <input type="checkbox"/>	<input type="text"/>	
	Fauna <input checked="" type="checkbox"/>	<input type="text"/>	
	Elem. Constructius <input type="checkbox"/>	<input type="text"/>	
	Bronze <input type="checkbox"/>	<input type="text"/>	
	Ossos humans <input type="checkbox"/>	<input type="text"/>	
	Mat. lític <input type="checkbox"/>	<input type="text"/>	
	Malacològics <input type="checkbox"/>	<input type="text"/>	
	Altres <input checked="" type="checkbox"/>	<input type="text"/>	

OBSERVACIONS Completa en la seva conservació	PRODUCCIÓ EMMAGATZEMADA Funció <input type="text"/> Durada <input type="text"/>
--	--

Cronologia reompliment	350-300 aC.	Cronologia fossa	Desconeguda
------------------------	-------------	------------------	-------------

Bibliografia	Diari d'excavacions, vol. VI fol. 28. 1960-1961. Caixa 38. CIAG; Ullastret, lligall 15, CIAG
---------------------	--

Jaciment	Puig de Sant Andreu	Ident. sitja: 62
Municipi	Ullastret	
Comarca	Baix Empordà	

IDENTIFICACIÓ SITJA		
Subsòl	margues	Forma general Indeterminada
Diàmetre boca	Planta desconeguda	Capacitat Volum
Diàmetre base	Parets desconegudes	
Diàmetre màxim	1,50 Fons desconegut	
Profunditat	0,70-0,65 Boca desconeguda	

SITUACIÓ		LOCALITZACIÓ	
Unitat geogràfica	Situació arqueològica	Poblat	Fora poblat
Fondals / Estany d'Ullastret	Cuarto Bancal Subirana	Situació indeterminada	
		Agrupada <input checked="" type="checkbox"/>	Dispersa <input type="checkbox"/>

Estratigrafia	REOMPLIMENT		Material Grisa de la costa catalana, àmfora ibèrica, àtica, comuna ibèrica, vernís negre indeterminat, àmfora greco-itàlica. Pondus Fusaiola
	<u>Tipus</u>	<u>Quantitat</u>	
	Ceràmica <input checked="" type="checkbox"/>	<input type="text"/>	
	Ferro <input checked="" type="checkbox"/>	<input type="text"/>	
	Fauna <input checked="" type="checkbox"/>	<input type="text"/>	
	Elem. Constructius <input type="checkbox"/>	<input type="text"/>	
	Bronze <input checked="" type="checkbox"/>	<input type="text"/>	
	Ossos humans <input type="checkbox"/>	<input type="text"/>	
	Mat. lític <input type="checkbox"/>	<input type="text"/>	
	Malacològics <input checked="" type="checkbox"/>	<input type="text"/>	
Altres <input checked="" type="checkbox"/>	<input type="text"/>		

OBSERVACIONS	PRODUCCIÓ EMMAGATZEMADA
	Funció <input type="text"/>
	Durada <input type="text"/>

Cronologia reompliment	300-250 aC.	Cronologia fossa	Desconeguda
------------------------	-------------	------------------	-------------

Bibliografia	Diari d'excavacions, vol IV, fol. 28. 1960-1961. Caixa 38. CIAG; Ullastret, lligall 15, CIAG
---------------------	--

Jaciment	Puig de Sant Andreu	Ident. sitja: 63
Municipi	Ullastret	
Comarca	Baix Empordà	

IDENTIFICACIÓ SITJA

Subsòl	margues		Forma general	Indeterminada
Diàmetre boca	Planta	desconeguda		
Diàmetre base	Parets	desconegudes		
Diàmetre màxim	Fons	desconegut	Capacitat	
Profunditat	Boca	desconeguda	Volum	

SITUACIÓ

Unitat geogràfica	Situació arqueològica
Fondals / Estany d'Ullastret	Galliner

LOCALITZACIÓ

Poblat	Fora poblat
Situació indeterminada	
Agrupada <input checked="" type="checkbox"/>	Dispersa <input type="checkbox"/>

REOMPLIMENT

Estratigrafia
pedres.

Tipus	Quantitat
Ceràmica <input checked="" type="checkbox"/>	<input type="text"/>
Ferro <input type="checkbox"/>	<input type="text"/>
Fauna <input type="checkbox"/>	<input type="text"/>
Elem. Constructius <input type="checkbox"/>	<input type="text"/>
Bronze <input type="checkbox"/>	<input type="text"/>
Ossos humans <input type="checkbox"/>	<input type="text"/>
Mat. lític <input type="checkbox"/>	<input type="text"/>
Malacològics <input type="checkbox"/>	<input type="text"/>
Altres <input type="checkbox"/>	<input type="text"/>

Material
Àmfora greco-itàlica, comuna ibèrica, Cartaginesa D, grisa de la costa catalana, àmfora ibèrica, àtica, vernís negre indeterminat, ceràmica a mà, àmfora massaliota, petites estampilles, àtica

OBSERVACIONS

PRODUCCIÓ EMMAGATZEMADA

Funció
Durada

Cronologia reompliment

Cronologia fossa

Bibliografia

Jaciment	Puig de Sant Andreu	Ident. sitja: 64
Municipi	Ullastret	
Comarca	Baix Empordà	

IDENTIFICACIÓ SITJA		
Subsòl	margues	Forma general
Diàmetre boca	Planta circular	Indeterminada
Diàmetre base	Parets desconegudes	
Diàmetre màxim	Fons desconegut	Capacitat
Profunditat	Boca desconeguda	Volum

SITUACIÓ		LOCALITZACIÓ	
Unitat geogràfica	Situació arqueològica	Poblat	Fora poblat
Fondals / Estany d'Ullastret	Tercer Bancal Subirana	Situació indeterminada	
		Agrupada <input checked="" type="checkbox"/>	Dispersa <input type="checkbox"/>

REOMPLIMENT		
<u>Estratigrafia</u>	<u>Tipus</u>	<u>Quantitat</u>
Terres fonges, amb restes de cendres i carbons,.	Ceràmica	<input checked="" type="checkbox"/> <input type="text"/>
	Ferro	<input type="checkbox"/> <input type="text"/>
	Fauna	<input checked="" type="checkbox"/> <input type="text"/>
	Elem. Constructius	<input type="checkbox"/> <input type="text"/>
	Bronze	<input checked="" type="checkbox"/> <input type="text"/>
	Ossos humans	<input type="checkbox"/> <input type="text"/>
	Mat. lític	<input type="checkbox"/> <input type="text"/>
	Malacològics	<input checked="" type="checkbox"/> <input type="text"/>
	Altres	<input type="checkbox"/> <input type="text"/>
		<u>Material</u>
		Vernís negre (forma 23), ibèrica pintada, comuna ibèrica, grisa de la costa catalana, ceràmica a mà, ànfora ibèrica.

OBSERVACIONS	PRODUCCIÓ EMMAGATZEMADA
	Funció <input type="text"/>
	Durada <input type="text"/>

Cronologia reompliment	300-200 aC.	Cronologia fossa	Desconeguda
------------------------	-------------	------------------	-------------

Bibliografia	Diari d'excavacions, vol. VI, fol. 17. 1960-1961. caixa 38. CIAG; Ullastret, lligall 15, CIAG
---------------------	---

Jaciment	Puig de Sant Andreu	Ident. sitja: 65
Municipi	Ullastret	
Comarca	Baix Empordà	

IDENTIFICACIÓ SITJA		
Subsòl	margues	Forma general
Diàmetre boca	Planta desconeguda	Indeterminada
Diàmetre base	Parets verticals	
Diàmetre màxim	Fons còncav	Capacitat
Profunditat	Boca destruïda	Volum

SITUACIÓ		LOCALITZACIÓ	
Unitat geogràfica	Situació arqueològica	Poblat	Fora poblat
Fondals / Estany d'Ullastret	Tercer Bancal Subirana. Habitació 3	Situació indeterminada	
		Agrupada <input checked="" type="checkbox"/>	Dispersa <input type="checkbox"/>

REOMPLIMENT		
<u>Estratigrafia</u> Moltes cendres, terres negres.	<u>Tipus</u>	<u>Quantitat</u>
	Ceràmica <input checked="" type="checkbox"/>	<input type="text"/>
	Ferro <input checked="" type="checkbox"/>	<input type="text"/>
	Fauna <input checked="" type="checkbox"/>	<input type="text"/>
	Elem. Constructius <input checked="" type="checkbox"/>	<input type="text"/>
	Bronze <input checked="" type="checkbox"/>	<input type="text"/>
	Ossos humans <input type="checkbox"/>	<input type="text"/>
	Mat. lític <input checked="" type="checkbox"/>	<input type="text"/>
	Malacològics <input type="checkbox"/>	<input type="text"/>
Altres <input checked="" type="checkbox"/>	<input type="text"/>	
		<u>Material</u> Àmfora púnica, ceràmica a mà, grisa de la costa catalana, àmfora massaliota, àtica, comuna ibèrica, àmfora cartaginesa D, àmfora greco-itàlica, precampaniana, ibèrica pintada blanca. Plom Tovot. Pasta vítrea Fragments de molí.

OBSERVACIONS	PRODUCCIÓ EMMAGATZEMADA
	Funció <input type="text"/> Durada <input type="text"/>

Cronologia reompliment	300-200 aC.	Cronologia fossa	Desconeguda
------------------------	-------------	------------------	-------------

Bibliografia	Diari d'excavacions, vol VI fol 18; Ullastret, lligall 15, CIAG.
---------------------	--

Jaciment	Puig de Sant Andreu	Ident. sitja:	66
Municipi	Ullastret		
Comarca	Baix Empordà		

IDENTIFICACIÓ SITJA			
Subsòl margues		Forma general Indeterminada	
Diàmetre boca		Planta	desconeguda
Diàmetre base		Parets	còncaves
Diàmetre màxim	2.30	Fons	còncav
Profunditat	1	Boca	desconeguda
		Capacitat Volum	

SITUACIÓ		LOCALITZACIÓ	
Unitat geogràfica	Situació arqueològica	Poblat	Fora poblat
Fondals / Estany d'Ullastret	Tercer Bancal Subirana	Situació indeterminada	
		Agrupada <input checked="" type="checkbox"/>	Dispersa <input type="checkbox"/>

Estratigrafia Amb un gran bloc de pedres, terra seca	REOMPLIMENT		Material Ànfora ibèrica, comuna ibèrica, ceràmica a mà, , àtica, ànfora massaliota, ibèrica pintada marró i blanca, ànfora greco-itàlica, vernís negre Mdi Fitxes, fusaiola.
	<u>Tipus</u>	<u>Quantitat</u>	
	Ceràmica <input checked="" type="checkbox"/>	<input type="text"/>	
	Ferro <input checked="" type="checkbox"/>	<input type="text"/>	
	Fauna <input checked="" type="checkbox"/>	<input type="text"/>	
	Elem. Constructius <input type="checkbox"/>	<input type="text"/>	
	Bronze <input type="checkbox"/>	<input type="text"/>	
	Ossos humans <input type="checkbox"/>	<input type="text"/>	
	Mat. lític <input checked="" type="checkbox"/>	<input type="text"/>	
Malacològics <input type="checkbox"/>	<input type="text"/>		
Altres <input checked="" type="checkbox"/>	<input type="text"/>		

OBSERVACIONS	PRODUCCIÓ EMMAGATZEMADA	
	Funció	<input type="text"/>
	Durada	<input type="text"/>

Cronologia reompliment	325-250 aC.	Cronologia fossa	Desconeguda
------------------------	-------------	------------------	-------------

Bibliografia	Diari d'excavacions, vol VI fol. 19. 1960-1961. Caixa 38. CIAG; Ullastret, lligall 15, CIAG
---------------------	---

Jaciment	Puig de Sant Andreu	Ident. sitja: 67
Municipi	Ullastret	
Comarca	Baix Empordà	

IDENTIFICACIÓ SITJA		
Subsòl	margues	Forma general
Diàmetre boca	Planta desconeguda	Fons de sitja
Diàmetre base	Parets desconegudes	
Diàmetre màxim	2,30-1,70	Fons desconegut
Profunditat	1	Boca destruïda
		Capacitat
		Volum

SITUACIÓ		LOCALITZACIÓ	
Unitat geogràfica	Situació arqueològica	Poblat	Fora poblat
Fondals / Estany d'Ullastret	Tercer Bancal Subirana	Situació indeterminada	
		Agrupada <input checked="" type="checkbox"/>	Dispersa <input type="checkbox"/>

REOMPLIMENT			
<u>Estratigrafia</u>	<u>Tipus</u>	<u>Quantitat</u>	<u>Material</u>
Al fons terres amb cendres.	Ceràmica <input checked="" type="checkbox"/>	<input type="text"/>	Comuna ibèrica, ceràmica a mà, ibèrica pintada marró, àtica.
	Ferro <input type="checkbox"/>	<input type="text"/>	
	Fauna <input type="checkbox"/>	<input type="text"/>	
	Elem. Constructius <input type="checkbox"/>	<input type="text"/>	
	Bronze <input type="checkbox"/>	<input type="text"/>	
	Ossos humans <input type="checkbox"/>	<input type="text"/>	
	Mat. lític <input type="checkbox"/>	<input type="text"/>	
	Malacològics <input type="checkbox"/>	<input type="text"/>	
	Altres <input type="checkbox"/>	<input type="text"/>	

OBSERVACIONS	PRODUCCIÓ EMMAGATZEMADA
	Funció <input type="text" value="Reserva"/>
	Durada <input type="text" value="Indeterminada"/>

Cronologia reompliment	<input type="text" value="500-400 aC."/>	Cronologia fossa	<input type="text" value="Desconeguda"/>
------------------------	--	------------------	--

Bibliografia	Diari d'excavacions, vol. VI. fol 19. 1960-1961. Caixa 38. CIAG
--------------	---

Jaciment	Puig de Sant Andreu	Ident. sitja: 68
Municipi	Ullastret	
Comarca	Baix Empordà	

IDENTIFICACIÓ SITJA		
Subsòl	margues	Forma general
Diàmetre boca	Planta desconeguda	Indeterminada
Diàmetre base	Parets desconegudes	
Diàmetre màxim	Fons desconegut	Capacitat
Profunditat	Boca desconeguda	Volum

SITUACIÓ		LOCALITZACIÓ	
Unitat geogràfica	Situació arqueològica	Poblat	Fora poblat
Fondals / Estany d'Ullastret	Cuarto Bancal Subirana	Situació indeterminada	
		Agrupada <input checked="" type="checkbox"/>	Dispersa <input type="checkbox"/>

<u>Estratigrafia</u>	REOMPLIMENT		<u>Material</u> Grisa de la costa catalana, àtica, àmfora ibèrica, ibèrica pintada blanca, ceràmica a mà.
	<u>Tipus</u>	<u>Quantitat</u>	
	Ceràmica <input checked="" type="checkbox"/>	<input type="text"/>	
	Ferro <input type="checkbox"/>	<input type="text"/>	
	Fauna <input type="checkbox"/>	<input type="text"/>	
	Elem. Constructius <input type="checkbox"/>	<input type="text"/>	
	Bronze <input type="checkbox"/>	<input type="text"/>	
	Ossos humans <input type="checkbox"/>	<input type="text"/>	
	Mat. lític <input type="checkbox"/>	<input type="text"/>	
Malacològics <input type="checkbox"/>	<input type="text"/>		
Altres <input type="checkbox"/>	<input type="text"/>		

OBSERVACIONS	PRODUCCIÓ EMMAGATZEMADA
	Funció <input type="text"/>
	Durada <input type="text"/>

Cronologia reompliment	350-250 aC	Cronologia fossa	Desconeguda
------------------------	------------	------------------	-------------

Bibliografia	Ullastret, lligall 15, CIAG.
---------------------	------------------------------

Jaciment	Puig de Sant Andreu	Ident. sitja: 69
Municipi	Ullastret	
Comarca	Baix Empordà	

IDENTIFICACIÓ SITJA

Subsòl margues

Diàmetre boca Planta desconeguda

Diàmetre base Parets desconegudes

Diàmetre màxim Fons desconegut

Profunditat Boca desconeguda

Forma general
Indeterminada

Capacitat
Volum

SITUACIÓ		LOCALITZACIÓ	
Unitat geogràfica	Situació arqueològica	Poblat	Fora poblat
Fondals / Estany d'Ullastret	Cuarto Bancal Subirana	Situació indeterminada	
		Agrupada <input checked="" type="checkbox"/>	Dispersa <input type="checkbox"/>

REOMPLIMENT

Estratigrafia	Tipus	Quantitat	Material
	Ceràmica <input checked="" type="checkbox"/>	<input type="text"/>	Àtica, vernís negre, ceràmica a mà, àmfora ibèrica, comuna ibèrica.
	Ferro <input type="checkbox"/>	<input type="text"/>	
	Fauna <input type="checkbox"/>	<input type="text"/>	
	Elem. Constructius <input type="checkbox"/>	<input type="text"/>	
	Bronze <input type="checkbox"/>	<input type="text"/>	
	Ossos humans <input type="checkbox"/>	<input type="text"/>	
	Mat. lític <input type="checkbox"/>	<input type="text"/>	
	Malacològics <input type="checkbox"/>	<input type="text"/>	
	Altres <input type="checkbox"/>	<input type="text"/>	

OBSERVACIONS	PRODUCCIÓ EMMAGATZEMADA
	Funció <input type="text"/> Durada <input type="text"/>

Cronologia reompliment	300-250 aC.	Cronologia fossa	Desconeguda
------------------------	-------------	------------------	-------------

Bibliografia Fitxer CIAG

Jaciment	Puig de Sant Andreu	Ident. sitja: 70
Municipi	Ullastret	
Comarca	Baix Empordà	

IDENTIFICACIÓ SITJA		
Subsòl	margues	Forma general
Diàmetre boca	Planta desconeguda	Forma 9
Diàmetre base	Parets còncaves	
Diàmetre màxim	Fons desconegut	Capacitat
Profunditat	Boca destruïda	Volum

SITUACIÓ		LOCALITZACIÓ	
Unitat geogràfica	Situació arqueològica	Poblat	Fora poblat
Fondals / Estany d'Ullastret	Cuarto Bancal Subirana	Situació indeterminada	
		Agrupada <input checked="" type="checkbox"/>	Dispersa <input type="checkbox"/>

<u>Estratigrafia</u>	REOMPLIMENT			<u>Material</u> Grisa de la costa catalana, àmfora ibèrica, ibèrica pintada blanca/marró, ceràmica a mà
		<u>Tipus</u>	<u>Quantitat</u>	
		Ceràmica <input checked="" type="checkbox"/>	<input type="text"/>	
		Ferro <input type="checkbox"/>	<input type="text"/>	
		Fauna <input type="checkbox"/>	<input type="text"/>	
		Elem. Constructius <input type="checkbox"/>	<input type="text"/>	
		Bronze <input checked="" type="checkbox"/>	<input type="text"/>	
		Ossos humans <input type="checkbox"/>	<input type="text"/>	
		Mat. lític <input type="checkbox"/>	<input type="text"/>	
		Malacològics <input type="checkbox"/>	<input type="text"/>	
	Altres <input type="checkbox"/>	<input type="text"/>		

OBSERVACIONS	PRODUCCIÓ EMMAGATZEMADA
	Funció <input type="text"/>
	Durada <input type="text"/>

Cronologia reompliment	325-250 aC.	Cronologia fossa	Desconeguda
------------------------	-------------	------------------	-------------

Bibliografia	Ullastret, lligall 15, CIAG.
---------------------	------------------------------

Jaciment	Puig de Sant Andreu	Ident. sitja: 71
Municipi	Ullastret	
Comarca	Baix Empordà	

IDENTIFICACIÓ SITJA		
Subsòl	margues	
Diàmetre boca	Planta	desconeguda
Diàmetre base	Parets	desconegudes
Diàmetre màxim	2,20	Fons desconegut
Profunditat	2,40	Boca desconeguda
		Forma general Indeterminada
		Capacitat Volum

SITUACIÓ		LOCALITZACIÓ	
Unitat geogràfica	Situació arqueològica	Poblat	Fora poblat
Fondals / Estany d'Ullastret	Quart Bancal Subirana. Habitació 2 Per sobre passa un mur Comunica amb la 72	Situació indeterminada	
		Agrupada <input checked="" type="checkbox"/>	Dispersa <input type="checkbox"/>

Estratigrafia Amb pedres.	REOMPLIMENT		Material Ceràmica a mà, comuna ibèrica, pintura blanca, àtica, campaniana A (lamb. 23), kalathos, grisa de la costa catalana, àmfora ibèrica. Fusaioles Plom Fíbula de bronze Tambor de columna
	Tipus	Quantitat	
	Ceràmica <input checked="" type="checkbox"/>	<input type="text"/>	
	Ferro <input checked="" type="checkbox"/>	<input type="text"/>	
	Fauna <input type="checkbox"/>	<input type="text"/>	
	Elem. Constructius <input checked="" type="checkbox"/>	<input type="text"/>	
	Bronze <input checked="" type="checkbox"/>	<input type="text"/>	
	Ossos humans <input type="checkbox"/>	<input type="text"/>	
	Mat. lític <input type="checkbox"/>	<input type="text"/>	
	Malacològics <input checked="" type="checkbox"/>	<input type="text"/>	
	Altres <input checked="" type="checkbox"/>	<input type="text"/>	

OBSERVACIONS	PRODUCCIÓ EMMAGATZEMADA
	Funció <input type="text" value="Reserva"/>
	Durada <input type="text"/>

Cronologia reompliment	<input type="text" value="225-200 aC."/>	Cronologia fossa	<input type="text" value="Desconeguda"/>
-------------------------------	--	-------------------------	--

Bibliografia	Diari d'excavacions, vol VI fol 35. 1960-1961. Caixa 38. CIAG; Oliva (1965-1966, vol. 2, p. 273)
---------------------	--

Jaciment	Puig de Sant Andreu	Ident. sitja: 72
Municipi	Ullastret	
Comarca	Baix Empordà	

IDENTIFICACIÓ SITJA		
Subsòl	argues	Forma general
Diàmetre boca	Planta desconeguda	Indeterminada
Diàmetre base	Parets verticals	
Diàmetre màxim	Fons còncav	Capacitat
Profunditat	Boca destruïda	Volum

SITUACIÓ		LOCALITZACIÓ	
Unitat geogràfica	Situació arqueològica	Poblat	Fora poblat
Fondals / Estany d'Ullastret	Tercer Bancal Subirana	Situació indeterminada	
		Agrupada <input checked="" type="checkbox"/>	Dispersa <input type="checkbox"/>

Estratigrafia Foc al centre amb terres negres totalment cremades. Pedres.	REOMPLIMENT		Material Ibèrica pintada blanca, cornuna ibèrica, ceràmica a mà, àmfora ibèrica, àtica, vernís negre indeterminat, pseudo-jònia, grisa de la costa catalana. Pondus
	Tipus	Quantitat	
	Ceràmica	<input checked="" type="checkbox"/> <input type="text"/>	
	Ferro	<input checked="" type="checkbox"/> <input type="text"/>	
	Fauna	<input type="checkbox"/> <input type="text"/>	
	Elem. Constructius	<input type="checkbox"/> <input type="text"/>	
	Bronze	<input checked="" type="checkbox"/> <input type="text"/>	
	Ossos humans	<input type="checkbox"/> <input type="text"/>	
	Mat. lític	<input checked="" type="checkbox"/> <input type="text"/>	
Malacològics	<input checked="" type="checkbox"/> <input type="text"/>		
Altres	<input checked="" type="checkbox"/> <input type="text"/>		

OBSERVACIONS	PRODUCCIÓ EMMAGATZEMADA
	Funció <input type="text"/> Durada <input type="text"/>

Cronologia reompliment	325-250 aC.	Cronologia fossa	Desconeguda
------------------------	-------------	------------------	-------------

Bibliografia	Diari d'excavacions, vol. VI fol 39. 1960-1961. Caixa 38. CIAG; Ullastret, lligall 15, CIAG.
---------------------	--

Jaciment	Puig de Sant Andreu	Ident. sitja: 73
Municipi	Ullastret	
Comarca	Baix Empordà	

IDENTIFICACIÓ SITJA

Subsòl margues

Diàmetre boca Planta desconeguda

Diàmetre base Pareds desconegudes

Diàmetre màxim 1,60-1,50 Fons còncav

Profunditat 0,40 Boca desconeguda

Forma general

Fons de sitja

Capacitat

Volum

SITUACIÓ		LOCALITZACIÓ	
Unitat geogràfica	Situació arqueològica	Poblat	Fora poblat
Fondals / Estany d'Ullastret	Tercer Bancal Subirana	Situació indeterminada	
		Agrupada <input checked="" type="checkbox"/>	Dispersa <input type="checkbox"/>

REOMPLIMENT

Estratigrafia	Tipus	Quantitat	Material
Terra ocre al començament acompanyada de pedres	Ceràmica	<input checked="" type="checkbox"/>	Ibèrica pintada marró, àmfora ibèrica, comuna ibèrica, grollera, ceràmica a mà, àtica
	Ferro	<input type="checkbox"/>	
	Fauna	<input type="checkbox"/>	
	Elem. Constructius	<input type="checkbox"/>	
	Bronze	<input type="checkbox"/>	
	Ossos humans	<input type="checkbox"/>	
	Mat. Itic	<input type="checkbox"/>	
	Malacològics	<input type="checkbox"/>	
	Altres	<input type="checkbox"/>	Fusaiola

OBSERVACIONS	PRODUCCIÓ EMMAGATZEMADA
	Funció <input type="text" value="Reserva"/>
	Durada <input type="text" value="Indeterminada"/>

Cronologia reompliment	<input type="text" value="450-350 aC."/>	Cronologia fossa	<input type="text" value="Desconeguda"/>
------------------------	--	------------------	--

Bibliografia Diari d'excavacions. vol VI fol. 20; Ullastret, lligall 15, CIAG.

Jaciment	Puig de Sant Andreu	Ident. sitja: 74
Municipi	Ullastret	
Comarca	Baix Empordà	

IDENTIFICACIÓ SITJA		
Subsòl margues		Forma general Indeterminada
Diàmetre boca	Planta desconeguda	
Diàmetre base	Parets desconegudes	
Diàmetre màxim	Fons desconegut	Capacitat
Profunditat	Boca desconeguda	Volum

SITUACIÓ		LOCALITZACIÓ	
Unitat geogràfica	Situació arqueològica	Poblat	Fora poblat
Fondals / Estany d'Ullastret	Tercer Bancal Subirana	Situació indeterminada	
		Agrupada <input checked="" type="checkbox"/>	Dispersa <input type="checkbox"/>

REOMPLIMENT																																
Estratigrafia Amb dos estrats 1: terres marrons 2: cendres	<table border="1"> <thead> <tr> <th>Tipus</th> <th></th> <th>Quantitat</th> </tr> </thead> <tbody> <tr> <td>Ceràmica</td> <td><input checked="" type="checkbox"/></td> <td><input type="text"/></td> </tr> <tr> <td>Ferro</td> <td><input checked="" type="checkbox"/></td> <td><input type="text"/></td> </tr> <tr> <td>Fauna</td> <td><input checked="" type="checkbox"/></td> <td><input type="text"/></td> </tr> <tr> <td>Elem. Constructius</td> <td><input type="checkbox"/></td> <td><input type="text"/></td> </tr> <tr> <td>Bronze</td> <td><input type="checkbox"/></td> <td><input type="text"/></td> </tr> <tr> <td>Ossos humans</td> <td><input type="checkbox"/></td> <td><input type="text"/></td> </tr> <tr> <td>Mat. lític</td> <td><input type="checkbox"/></td> <td><input type="text"/></td> </tr> <tr> <td>Malacològics</td> <td><input checked="" type="checkbox"/></td> <td><input type="text"/></td> </tr> <tr> <td>Altres</td> <td><input checked="" type="checkbox"/></td> <td><input type="text"/></td> </tr> </tbody> </table>	Tipus		Quantitat	Ceràmica	<input checked="" type="checkbox"/>	<input type="text"/>	Ferro	<input checked="" type="checkbox"/>	<input type="text"/>	Fauna	<input checked="" type="checkbox"/>	<input type="text"/>	Elem. Constructius	<input type="checkbox"/>	<input type="text"/>	Bronze	<input type="checkbox"/>	<input type="text"/>	Ossos humans	<input type="checkbox"/>	<input type="text"/>	Mat. lític	<input type="checkbox"/>	<input type="text"/>	Malacològics	<input checked="" type="checkbox"/>	<input type="text"/>	Altres	<input checked="" type="checkbox"/>	<input type="text"/>	Material Grisa monocroma, grisa de la costa catalana, comuna ibèrica, ànfora ibèrica, ceràmica a mà, ànfora massaliota, ànfora PE (14) ibèrica pintada blanca, àtica, ànfora massaliota, petites estampilles Fitxes Pondus
Tipus		Quantitat																														
Ceràmica	<input checked="" type="checkbox"/>	<input type="text"/>																														
Ferro	<input checked="" type="checkbox"/>	<input type="text"/>																														
Fauna	<input checked="" type="checkbox"/>	<input type="text"/>																														
Elem. Constructius	<input type="checkbox"/>	<input type="text"/>																														
Bronze	<input type="checkbox"/>	<input type="text"/>																														
Ossos humans	<input type="checkbox"/>	<input type="text"/>																														
Mat. lític	<input type="checkbox"/>	<input type="text"/>																														
Malacològics	<input checked="" type="checkbox"/>	<input type="text"/>																														
Altres	<input checked="" type="checkbox"/>	<input type="text"/>																														

OBSERVACIONS	PRODUCCIÓ EMMAGATZEMADA
	Funció <input type="text"/>
	Durada <input type="text"/>

Cronologia reompliment	300-250 aC.	Cronologia fossa	Desconeguda
------------------------	-------------	------------------	-------------

Bibliografia	Diari d'excavacions. vol VI fol. 74. 1960-1961. Caixa 38. CIAG
---------------------	--

Jaciment	Puig de Sant Andreu	Ident. sitja: 75
Municipi	Ullastret	
Comarca	Baix Empordà	

IDENTIFICACIÓ SITJA		
Subsòl	margues	Forma general Indeterminada
Diàmetre boca	Planta desconeguda	Capacitat Volum
Diàmetre base	Parets còncaves	
Diàmetre màxim	1,40 Fons còncau	
Profunditat	1,20 Boca destruïda	

SITUACIÓ		LOCALITZACIÓ	
Unitat geogràfica	Situació arqueològica	Poblat	Fora poblat
Fondals / Estany d'Ullastret	Tercer Bancal Subirana Comunica amb el 76	Situació indeterminada	
		Agrupada <input checked="" type="checkbox"/>	Dispersa <input type="checkbox"/>

REOPLIMENT				
<u>Estratigrafia</u> Terres cenyroses i pedres.	<u>Tipus</u>	<u>Quantitat</u>	<u>Material</u> Ceràmica a mà, àmfora de boca plana, ceràmica cartaginesa C, grisa de la costa catalana, ibèrica pintada, àtica, comuna ibèrica	
	Ceràmica	<input checked="" type="checkbox"/>		<input type="text"/>
	Ferro	<input type="checkbox"/>		<input type="text"/>
	Fauna	<input checked="" type="checkbox"/>		<input type="text"/>
	Elem. Constructius	<input type="checkbox"/>		<input type="text"/>
	Bronze	<input type="checkbox"/>		<input type="text"/>
	Ossos humans	<input type="checkbox"/>		<input type="text"/>
	Mat. lític	<input type="checkbox"/>		<input type="text"/>
	Malacològics	<input type="checkbox"/>		<input type="text"/>
Altres	<input type="checkbox"/>	<input type="text"/>		

OBSERVACIONS	PRODUCCIÓ EMMAGATZEMADA
	Funció <input type="text"/>
	Durada <input type="text"/>

Cronologia reompliment	350-300 aC.	Cronologia fossa	Desconeguda
------------------------	-------------	------------------	-------------

Bibliografia	Diari d'excavacions, vol VI fol 32,33. 1960-1961, Caixa 38. CIAG; Oliva (1965-1966, vol.3, p.30-32)
---------------------	---

Jaciment	Puig de Sant Andreu	Ident. sitja: 77
Municipi	Ullastret	
Comarca	Baix Empordà	

IDENTIFICACIÓ SITJA		
Subsòl	margues	Forma general Indeterminada
Diàmetre boca	Planta desconeguda	Capacitat Volum
Diàmetre base	Parets desconegudes	
Diàmetre màxim	1,75 - 1,50	
Profunditat	0,50	
	Fons còncav	
	Boca desconeguda	

SITUACIÓ		LOCALITZACIÓ	
Unitat geogràfica	Situació arqueològica	Poblat	Fora poblat
Fondals / Estany d'Ullastret	Tercer Bancal Subirana	Situació indeterminada	
		Agrupada <input checked="" type="checkbox"/>	Dispersa <input type="checkbox"/>

Estratigrafia terres cremades: cendres i abundant carbó vegetal	REOMPLIMENT		Material Ceràmica a mà, àmfora greco-itàlica antiga, ibèrica pintada, àmfora cartaginesa, comuna ibèrica, campaniana A (forma 34 i 28) Anella de bronze
	<u>Tipus</u>	<u>Quantitat</u>	
	Ceràmica <input checked="" type="checkbox"/>	<input type="text"/>	
	Ferro <input type="checkbox"/>	<input type="text"/>	
	Fauna <input checked="" type="checkbox"/>	<input type="text"/>	
	Elem. Constructius <input type="checkbox"/>	<input type="text"/>	
	Bronze <input checked="" type="checkbox"/>	<input type="text"/>	
	Ossos humans <input type="checkbox"/>	<input type="text"/>	
	Mat. lític <input type="checkbox"/>	<input type="text"/>	
	Malacològics <input checked="" type="checkbox"/>	<input type="text"/>	
	Altres <input type="checkbox"/>	<input type="text"/>	

OBSERVACIONS	PRODUCCIÓ EMMAGATZEMADA
	Funció <input type="text"/>
	Durada <input type="text"/>

Cronologia reompliment	225-200 aC.	Cronologia fossa	Desconeguda
------------------------	-------------	------------------	-------------

Bibliografia	Diari d'excavacions. vol VI fol 32,33. 1960-1961. Caixa 38. CIAG; Oliva (1965-1966, vol.3,p. 34-36)
---------------------	---

Jaciment	Puig de Sant Andreu	Ident. sitja: 78
Municipi	Ullastret	
Comarca	Baix Empordà	

IDENTIFICACIÓ SITJA		
Subsòl	margues	Forma general Indeterminada
Diàmetre boca	Planta desconeguda	
Diàmetre base	Parets desconegudes	
Diàmetre màxim	1,70	Fons còncav
Profunditat	0,90	Boca desconeguda
		Capacitat Volum

SITUACIÓ		LOCALITZACIÓ	
Unitat geogràfica	Situació arqueològica	Poblat	Fora poblat
Fondals / Estany d'Ullastret	Tercer Bancal Subirana	Situació indeterminada	
		Agrupada <input checked="" type="checkbox"/>	Dispersa <input type="checkbox"/>

REOMPLIMENT		
<u>Estratigrafia</u>	<u>Tipus</u>	<u>Quantitat</u>
terres cendroses i carbó vegetal	Ceràmica	<input checked="" type="checkbox"/>
	Ferro	<input type="checkbox"/>
	Fauna	<input type="checkbox"/>
	Elem. Constructius	<input type="checkbox"/>
	Bronze	<input type="checkbox"/>
	Ossos humans	<input type="checkbox"/>
	Mat. lític	<input type="checkbox"/>
	Malacològics	<input type="checkbox"/>
	Altres	<input type="checkbox"/>
		<u>Material</u>

OBSERVACIONS	PRODUCCIÓ EMMAGATZEMADA
No hem pogut documentar el material que la farcia però considerem que la cronologia ha de correspondre (per les relacions estratigràfiques) amb la que tenen les sitges 71 i 72	Funció <input type="text"/>
	Durada <input type="text"/>

Cronologia reompliment	300-250 aC.	Cronologia fossa	Desconeguda
------------------------	-------------	------------------	-------------

Bibliografia	Diari d'excavacions, vol VI, fol. 78. 1960-1961. Caixa 38. CIAG
---------------------	---

Jaciment	Puig de Sant Andreu	Ident. sitja: 79	
Municipi	Ullastret		
Comarca	Baix Empordà		
IDENTIFICACIÓ SITJA			
Subsòl	argues	Forma general	
Diàmetre boca	Planta desconeguda	Indeterminada	
Diàmetre base	Parets desconegudes		
Diàmetre màxim	1,50	Fons còncav	
Profunditat	1,20	Boca desconeguda	
		Capacitat	
		Volum	
SITUACIÓ		LOCALITZACIÓ	
Unitat geogràfica	Situació arqueològica	Poblat	Fora poblat
Foradals / Estany d'Ullastret	Cuarto Bancal Subirana. Habitació 1	Situació indeterminada	
		Agrupada <input checked="" type="checkbox"/>	Dispersa <input type="checkbox"/>
REOMPLIMENT			
Estratigrafia	Tipus	Quantitat	Material
Amb una llosa que podria ser la tapa de la sitja (0,85 x 0,54)	Ceràmica <input checked="" type="checkbox"/>	<input type="text"/>	3 àmfores púniques senceres (forma PE,15)
	Ferro <input type="checkbox"/>	<input type="text"/>	
	Fauna <input type="checkbox"/>	<input type="text"/>	
	Elem. Constructius <input type="checkbox"/>	<input type="text"/>	
	Bronze <input type="checkbox"/>	<input type="text"/>	
	Ossos humans <input type="checkbox"/>	<input type="text"/>	
	Mat. lític <input type="checkbox"/>	<input type="text"/>	
	Malacològics <input type="checkbox"/>	<input type="text"/>	
	Altres <input type="checkbox"/>	<input type="text"/>	
OBSERVACIONS		PRODUCCIÓ EMMAGATZEMADA	
		Funció	<input type="text"/>
		Durada	<input type="text"/>
Cronologia reompliment	300-250 aC.	Cronologia fossa	Desconeguda
Bibliografia Diari d'excavacions, Vol. VI.fol. 40. 1960-1961. CIAG			

Jaciment	Puig de Sant Andreu	Ident. sitja: 80
Municipi	Ullastret	
Comarca	Baix Empordà	

IDENTIFICACIÓ SITJA		
Subsòl	margues	Forma general
		Indeterminada
Diàmetre boca	Planta	desconeguda
Diàmetre base	Parets	desconegudes
Diàmetre màxim	Fons	desconegut
Profunditat	Boca	desconeguda
		Capacitat
		Volum

SITUACIÓ		LOCALITZACIÓ	
Unitat geogràfica	Situació arqueològica	Poblat	Fora poblat
Fondals / Estany d'Ullastret	Primer Bancal Subirana	Situació indeterminada	
		Agrupada <input checked="" type="checkbox"/>	Dispersa <input type="checkbox"/>

<u>Estratigrafia</u>	REOMPLIMENT			<u>Material</u> Comuna ibèrica, grisa de la costa catalana, àtica, vernís negre (Campaniana A), ibèrica pintada blanca Claus i escòria de ferro fusaiola	
		<u>Tipus</u>	<u>Quantitat</u>		
		Ceràmica	<input checked="" type="checkbox"/>		<input type="text"/>
		Ferro	<input checked="" type="checkbox"/>		<input type="text"/>
		Fauna	<input checked="" type="checkbox"/>		<input type="text"/>
		Elem. Constructius	<input type="checkbox"/>		<input type="text"/>
		Bronze	<input type="checkbox"/>		<input type="text"/>
		Ossos humans	<input type="checkbox"/>		<input type="text"/>
		Mat. lític	<input type="checkbox"/>		<input type="text"/>
	Malacològics	<input checked="" type="checkbox"/>	<input type="text"/>		
	Altres	<input checked="" type="checkbox"/>	<input type="text"/>		

OBSERVACIONS	PRODUCCIÓ EMMAGATZEMADA
	Funció <input type="text"/>
	Durada <input type="text"/>

Cronologia reompliment	300-200 aC.	Cronologia fossa	Desconeguda
------------------------	-------------	------------------	-------------

Bibliografia	Ullastret, lligall 22, CIAG
---------------------	-----------------------------

Jaciment	Puig de Sant Andreu	Ident. sitja: 81
Municipi	Ullastret	
Comarca	Baix Empordà	

IDENTIFICACIÓ SITJA		
Subsòl	margues	Forma general Indeterminada
Diàmetre boca	Planta desconeguda	Capacitat Volum
Diàmetre base	Parets desconegudes	
Diàmetre màxim	Fons desconegut	
Profunditat	Boca desconeguda	

SITUACIÓ		LOCALITZACIÓ	
Unitat geogràfica	Situació arqueològica	Poblat	Fora poblat
Fondals / Estany d'Ullastret	Habitació 1. Corte interior. Camp Frigoleta. Torre circular núm 2.	Situació indeterminada	
		Agrupada <input checked="" type="checkbox"/>	Dispersa <input type="checkbox"/>

REOMPLIMENT				
Estratigrafia	Tipus	Quantitat	Material Desconegut	
	Ceràmica	<input type="checkbox"/>		<input type="checkbox"/>
	Ferro	<input type="checkbox"/>		<input type="checkbox"/>
	Fauna	<input type="checkbox"/>		<input type="checkbox"/>
	Elem. Constructius	<input type="checkbox"/>		<input type="checkbox"/>
	Bronze	<input type="checkbox"/>		<input type="checkbox"/>
	Ossos humans	<input type="checkbox"/>		<input type="checkbox"/>
	Mat. lític	<input type="checkbox"/>		<input type="checkbox"/>
	Malacològics	<input type="checkbox"/>		<input type="checkbox"/>
Altres	<input type="checkbox"/>	<input type="checkbox"/>		

OBSERVACIONS	PRODUCCIÓ EMMAGATZEMADA
	Funció <input type="text"/>
	Durada <input type="text"/>

Cronologia reompliment	Indeterminada	Cronologia fossa	Desconeguda
------------------------	---------------	------------------	-------------

Bibliografia	Fixer CIAG
--------------	------------

Jaciment	Puig de Sant Andreu	Ident. sitja: 82
Municipi	Ullastret	
Comarca	Baix Empordà	

IDENTIFICACIÓ SITJA		
Subsòl margues		Forma general Indeterminada
Diàmetre boca	Planta desconeguda	Capacitat Volum
Diàmetre base	Parets desconegudes	
Diàmetre màxim 1,50	Fons desconegut	
Profunditat 0,82	Boca desconeguda	

SITUACIÓ		LOCALITZACIÓ	
Unitat geogràfica	Situació arqueològica	Poblat	Fora poblat
Fondals / Estany d'Ullastret	Predio yermo al este Camp Sagrera	Situació indeterminada	
		Agrupada <input checked="" type="checkbox"/>	Dispersa <input type="checkbox"/>

Estratigrafia	REOMPLIMENT		Material
	Tipus	Quantitat	
	Ceràmica <input type="checkbox"/>	<input type="checkbox"/>	
	Ferro <input type="checkbox"/>	<input type="checkbox"/>	
	Fauna <input type="checkbox"/>	<input type="checkbox"/>	
	Elem. Constructius <input type="checkbox"/>	<input type="checkbox"/>	
	Bronze <input type="checkbox"/>	<input type="checkbox"/>	
	Ossos humans <input type="checkbox"/>	<input type="checkbox"/>	
	Mat. lític <input checked="" type="checkbox"/>	<input type="checkbox"/>	
Malacològics <input type="checkbox"/>	<input type="checkbox"/>		
Altres <input type="checkbox"/>	<input type="checkbox"/>		

OBSERVACIONS	PRODUCCIÓ EMMAGATZEMADA
	Funció <input type="text"/>
	Durada <input type="text"/>

Cronologia reompliment	Indeterminada	Cronologia fossa	Desconeguda
------------------------	---------------	------------------	-------------

Bibliografia	Ullastret, caixa 2 CIAG.
---------------------	--------------------------

Jaciment	Puig de Sant Andreu	Ident. sitja: 83
Municipi	Ullastret	
Comarca	Baix Empordà	

IDENTIFICACIO SITJA

Subsòl margues

Diàmetre boca Planta desconeguda

Diàmetre base Parets desconegudes

Diàmetre màxim 2,10 Fons desconegut

Profunditat 0,43 Boca desconeguda

Forma general

Fons de sitja

Capacitat

Volum

SITUACIÓ		LOCALITZACIÓ	
Unitat geogràfica	Situació arqueològica	Poblat	Fora poblat
Fondals / Estany d'Ullastret	Predio yerno al este Camp Sagrada	Situació indeterminada	
		Agrupada <input checked="" type="checkbox"/>	Dispersa <input type="checkbox"/>

REOMPLIMENT

Estratigrafia	Tipus	Quantitat	Material
	Ceràmica	<input type="checkbox"/>	Desconegut
	Ferro	<input type="checkbox"/>	
	Fauna	<input type="checkbox"/>	
	Elem. Constructius	<input type="checkbox"/>	
	Bronze	<input type="checkbox"/>	
	Ossos humans	<input type="checkbox"/>	
	Mat. lític	<input type="checkbox"/>	
	Malacològics	<input type="checkbox"/>	
	Altres	<input type="checkbox"/>	

OBSERVACIONS	PRODUCCIÓ EMMAGATZEMADA
	Funció <input type="text"/>
	Durada <input type="text"/>

Cronologia reompliment	Indeterminada	Cronologia fossa	Desconeguda
------------------------	---------------	------------------	-------------

Bibliografia Fitxer CIAG

Jaciment	Puig de Sant Andreu	Ident. sitja: 84		
Municipi	Ullastret			
Comarca	Baix Empordà			
IDENTIFICACIÓ SITJA				
Subsòl	margues	Forma general Indeterminada		
Diàmetre boca	Planta desconeguda	Capacitat Volum		
Diàmetre base	Parets desconegudes			
Diàmetre màxim 1,70	Fons desconegut			
Profunditat 1,50	Boca desconeguda			
SITUACIÓ		LOCALITZACIÓ		
Unitat geogràfica	Situació arqueològica	Poblat	Fora poblat	
Fondals / Estany d'Ullastret	Predio yermo al este Camp Sagrera	Situació indeterminada		
		Agrupada <input checked="" type="checkbox"/>	Dispersa <input type="checkbox"/>	
REOMPLIMENT				
Estratigrafia	Tipus	Quantitat	Material Desconegut	
	Ceràmica	<input type="checkbox"/>		<input type="checkbox"/>
	Ferro	<input type="checkbox"/>		<input type="checkbox"/>
	Fauna	<input type="checkbox"/>		<input type="checkbox"/>
	Elem. Constructius	<input type="checkbox"/>		<input type="checkbox"/>
	Bronze	<input type="checkbox"/>		<input type="checkbox"/>
	Ossos humans	<input type="checkbox"/>		<input type="checkbox"/>
	Mat. lític	<input type="checkbox"/>		<input type="checkbox"/>
	Malacològics	<input type="checkbox"/>		<input type="checkbox"/>
Altres	<input type="checkbox"/>	<input type="checkbox"/>		
OBSERVACIONS		PRODUCCIÓ EMMAGATZEMADA		
		Funció	<input type="text"/>	
		Durada	<input type="text"/>	
Cronologia reompliment	Indeterminada	Cronologia fossa	Desconeguda	
Bibliografia Fixer CIAG				

Jaciment	Puig de Sant Andreu	Ident. sitja: 85
Municipi	Ullastret	
Comarca	Baix Empordà	

IDENTIFICACIÓ SITJA

Subsòl margues

Diàmetre boca Planta desconeguda

Diàmetre base Parets desconegudes

Diàmetre màxim 1,35 Fons desconegut

Profunditat 0,76 Boca desconeguda

Forma general
Fons de sitja

Capacitat
Volum

SITUACIÓ		LOCALITZACIÓ	
Unitat geogràfica	Situació arqueològica	Poblat	Fora poblat
Fondals / Estany d'Ullastret	Predio yermo al este Camp Sagrera	Situació indeterminada	
		Agrupada <input checked="" type="checkbox"/>	Dispersa <input type="checkbox"/>

REOMPLIMENT

Estratigrafia	Tipus	Quantitat	Material
	Ceràmica	<input type="checkbox"/>	Desconegut
	Ferro	<input type="checkbox"/>	
	Fauna	<input type="checkbox"/>	
	Elem. Constructius	<input type="checkbox"/>	
	Bronze	<input type="checkbox"/>	
	Ossos humans	<input type="checkbox"/>	
	Mat. lític	<input type="checkbox"/>	
	Malacològics	<input type="checkbox"/>	
	Altres	<input type="checkbox"/>	

OBSERVACIONS	PRODUCCIÓ EMMAGATZEMADA
	Funció <input type="text"/>
	Durada <input type="text"/>

Cronologia reompliment	<input type="text" value="Indeterminada"/>	Cronologia fossa	<input type="text" value="Desconeguda"/>
------------------------	--	------------------	--

Bibliografia Fitxer CIAG

Jaciment	Puig de Sant Andreu	Ident. sitja: 86
Municipi	Ullastret	
Comarca	Baix Empordà	

IDENTIFICACIÓ SITJA		
Subsòl	margues	Forma general Indeterminada
Diàmetre boca	Planta	desconeguda
Diàmetre base	Parets	desconegudes
Diàmetre màxim	1,65	Fons
Profunditat	0,81	Boca
		desconeguda
		Capacitat Volum

SITUACIÓ		LOCALITZACIÓ	
Unitat geogràfica	Situació arqueològica	Poblat	Fora poblat
Fondals / Estany d'Ullastret	Davant Corte interior Frigoleta	Situació indeterminada	
		Agrupada <input checked="" type="checkbox"/>	Dispersa <input type="checkbox"/>

REOMPLIMENT				
Estratigrafia	Tipus	Quantitat	Material Desconegut	
	Ceràmica	<input type="checkbox"/>		<input type="checkbox"/>
	Ferro	<input type="checkbox"/>		<input type="checkbox"/>
	Fauna	<input type="checkbox"/>		<input type="checkbox"/>
	Elem. Constructius	<input type="checkbox"/>		<input type="checkbox"/>
	Bronze	<input type="checkbox"/>		<input type="checkbox"/>
	Ossos humans	<input type="checkbox"/>		<input type="checkbox"/>
	Mat. lític	<input type="checkbox"/>		<input type="checkbox"/>
	Malacològics	<input type="checkbox"/>		<input type="checkbox"/>
	Altres	<input type="checkbox"/>	<input type="checkbox"/>	

OBSERVACIONS	PRODUCCIÓ EMMAGATZEMADA
	Funció <input type="text"/>
	Durada <input type="text"/>

Cronologia reompliment	<input type="text" value="Indeterminada"/>	Cronologia fossa	<input type="text" value="Desconeguda"/>
------------------------	--	------------------	--

Bibliografia	Fixer CIAG
--------------	------------

Jaciment	Puig de Sant Andreu	Ident. sitja: 87
Municipi	Ullastret	
Comarca	Baix Empordà	

IDENTIFICACIÓ SITJA		
Subsòl	margues	Forma general
		Indeterminada
Diàmetre boca		Planta
		desconeguda
Diàmetre base		Parets
		desconegudes
Diàmetre màxim	1,80	Fons
		desconegut
Profunditat	0,57	Boca
		desconeguda
		Capacitat
		Volum

SITUACIÓ		LOCALITZACIÓ	
Unitat geogràfica	Situació arqueològica	Poblat	Fora poblat
Fondals / Estany d'Ullastret	Davant Corte interior Frigoleta	Situació indeterminada	
		Agrupada <input checked="" type="checkbox"/>	Dispersa <input type="checkbox"/>

REOMPLIMENT		
<u>Estratigrafia</u>	<u>Tipus</u>	<u>Quantitat</u>
	Ceràmica	<input type="checkbox"/> <input type="text"/>
	Ferro	<input type="checkbox"/> <input type="text"/>
	Fauna	<input type="checkbox"/> <input type="text"/>
	Elem. Constructius	<input type="checkbox"/> <input type="text"/>
	Bronze	<input type="checkbox"/> <input type="text"/>
	Ossos humans	<input type="checkbox"/> <input type="text"/>
	Mat. lític	<input type="checkbox"/> <input type="text"/>
	Malacològics	<input type="checkbox"/> <input type="text"/>
Altres	<input type="checkbox"/> <input type="text"/>	
		<u>Material</u>
		Desconegut

OBSERVACIONS	PRODUCCIÓ EMMAGATZEMADA
	Funció <input type="text"/>
	Durada <input type="text"/>

Cronologia reompliment	<input type="text" value="Indeterminada"/>	Cronologia fossa	<input type="text" value="Desconeguda"/>
------------------------	--	------------------	--

Bibliografia	Fitxer CIAG
---------------------	-------------

Jaciment	Puig de Sant Andreu	Ident. sitja: 88
Municipi	Ullastret	
Comarca	Baix Empordà	

IDENTIFICACIÓ SITJA		
Subsòl	margues	Forma general
Diàmetre boca	Planta	desconeguda
Diàmetre base	Parets	desconegudes
Diàmetre màxim	1,36	Fons
Profunditat	0,87	Boca
		desconeguda
		Capacitat
		Volum

SITUACIÓ		LOCALITZACIÓ	
Unitat geogràfica	Situació arqueològica	Poblat	Fora poblat
Fondals / Estany d'Ullastret	Davant Corte interior Frigoleta	Situació indeterminada	
		Agrupada <input checked="" type="checkbox"/>	Dispersa <input type="checkbox"/>

<u>Estratigrafia</u>	REOMPLIMENT		<u>Material</u> Ceràmica a mà, àmfora PE, àmfora ibèrica, grisa de la costa catalana, ibèrica pintada, campaniana A, comuna ibèrica
	Tipus	Quantitat	
	Ceràmica <input checked="" type="checkbox"/>	<input type="text"/>	
	Ferro <input type="checkbox"/>	<input type="text"/>	
	Fauna <input checked="" type="checkbox"/>	<input type="text"/>	
	Elem. Constructius <input type="checkbox"/>	<input type="text"/>	
	Bronze <input type="checkbox"/>	<input type="text"/>	
	Ossos humans <input type="checkbox"/>	<input type="text"/>	
	Mat. Íl·lic <input type="checkbox"/>	<input type="text"/>	
	Malacològics <input checked="" type="checkbox"/>	<input type="text"/>	
Altres <input checked="" type="checkbox"/>	<input type="text"/>		

OBSERVACIONS	PRODUCCIÓ EMMAGATZEMADA
	Funció <input type="text"/>
	Durada <input type="text"/>

Cronologia reompliment	225-200 aC.	Cronologia fossa	Desconeguda
------------------------	-------------	------------------	-------------

Bibliografia	Fiber CIAG
---------------------	------------

Jaciment	Puig de Sant Andreu	Ident. sitja: 89
Municipi	Ullastret	
Comarca	Baix Empordà	

IDENTIFICACIÓ SITJA

Subsòl margues

Diàmetre boca Planta desconeguda

Diàmetre base Parets desconegudes

Diàmetre màxim 1,62 Fons desconegut

Profunditat 0,72 Boca desconeguda

Forma general
Indeterminada

Capacitat
Volum

SITUACIÓ		LOCALITZACIÓ	
Unitat geogràfica	Situació arqueològica	Poblat	Fora poblat
Fondals / Estany d'Ullastret	Davant Corte interior Frigoleta	Situació indeterminada	
		Agrupada <input checked="" type="checkbox"/>	Dispersa <input type="checkbox"/>

REOMPLIMENT

Estratigrafia	Tipus	Quantitat	Material Desconegut	
	Ceràmica	<input type="checkbox"/>		<input type="text"/>
	Ferro	<input type="checkbox"/>		<input type="text"/>
	Fauna	<input type="checkbox"/>		<input type="text"/>
	Elem. Constructius	<input type="checkbox"/>		<input type="text"/>
	Bronze	<input type="checkbox"/>		<input type="text"/>
	Ossos humans	<input type="checkbox"/>		<input type="text"/>
	Mat. lític	<input type="checkbox"/>		<input type="text"/>
	Malacològics	<input type="checkbox"/>		<input type="text"/>
Altres	<input type="checkbox"/>	<input type="text"/>		

OBSERVACIONS	PRODUCCIÓ EMMAGATZEMADA
	Funció <input type="text"/>
	Durada <input type="text"/>

Cronologia reompliment	<input type="text" value="Indeterminada"/>	Cronologia fossa	<input type="text" value="Desconeguda"/>
------------------------	--	------------------	--

Bibliografia Fibex CIAG

Jaciment	Puig de sant Andreu	Ident. sitja: 90
Municipi	Ullastret	
Comarca	Baix Empordà	
IDENTIFICACIÓ SITJA		
Subsòl	margues	Forma general
Diàmetre boca		Fons de sitja
Diàmetre base		
Diàmetre màxim	1,52	Capacitat
Profunditat	0,70	Volum
Planta	desconeguda	
Parets	desconegudes	
Fons	desconegut	
Boca	desconeguda	
SITUACIÓ		LOCALITZACIÓ
Unitat geogràfica	Situació arqueològica	Poblat
Fondals / Estany d'Ullastret	Davant Corte interior Frigoleta	Situació indeterminada
		Fora poblat
		Agrupada <input checked="" type="checkbox"/> Dispersa <input type="checkbox"/>
REOMPLIMENT		
<u>Estratigrafia</u>	<u>Tipus</u>	<u>Quantitat</u>
	Ceràmica <input type="checkbox"/>	<input type="text"/>
	Ferro <input type="checkbox"/>	<input type="text"/>
	Fauna <input type="checkbox"/>	<input type="text"/>
	Elem. Constructius <input type="checkbox"/>	<input type="text"/>
	Bronze <input type="checkbox"/>	<input type="text"/>
	Ossos humans <input type="checkbox"/>	<input type="text"/>
	Mat. lític <input type="checkbox"/>	<input type="text"/>
	Malacològics <input type="checkbox"/>	<input type="text"/>
	Altres <input type="checkbox"/>	<input type="text"/>
		Material
		Desconegut
OBSERVACIONS		PRODUCCIÓ EMMAGATZEMADA
		Funció <input type="text"/>
		Durada <input type="text"/>
Cronologia reompliment	Indeterminada	Cronologia fossa
		Desconeguda
Bibliografia Fixer CIAG		

Jaciment	Puig de Sant Andreu	Ident. sitja: 91
Municipi	Ullastret	
Comarca	Baix Empordà	

IDENTIFICACIÓ SITJA		
Subsòl margues		Forma general Indeterminada
Diàmetre boca	Planta desconeguda	
Diàmetre base	Parets desconegudes	
Diàmetre màxim 1,20	Fons desconegut	Capacitat
Profunditat 0,80	Boca desconeguda	Volum

SITUACIÓ		LOCALITZACIÓ	
Unitat geogràfica	Situació arqueològica	Poblat	Fora poblat
Fondals / Estany d'Ullastret	Davant Corte interior Frigoleta	Situació indeterminada	
		Agrupada <input checked="" type="checkbox"/>	Dispersa <input type="checkbox"/>

Estratigrafia	REOMPLIMENT		Material Desconegut
	<u>Tipus</u>	<u>Quantitat</u>	
	Ceràmica <input type="checkbox"/>	<input type="text"/>	
	Ferro <input type="checkbox"/>	<input type="text"/>	
	Fauna <input type="checkbox"/>	<input type="text"/>	
	Elem. Constructius <input type="checkbox"/>	<input type="text"/>	
	Bronze <input type="checkbox"/>	<input type="text"/>	
	Ossos humans <input type="checkbox"/>	<input type="text"/>	
	Mat. lític <input type="checkbox"/>	<input type="text"/>	
Malacològics <input type="checkbox"/>	<input type="text"/>		
Altres <input type="checkbox"/>	<input type="text"/>		

OBSERVACIONS	PRODUCCIÓ EMMAGATZEMADA
	Funció <input type="text"/>
	Durada <input type="text"/>

Cronologia reompliment	<input type="text" value="Indeterminada"/>	Cronologia fossa	<input type="text" value="Desconeguda"/>
------------------------	--	------------------	--

Bibliografia	Fiber CIAG
--------------	------------

Jaciment	Puig de sant Andreu	Ident. sitja: 92
Municipi	Ullastret	
Comarca	Baix Empordà	

IDENTIFICACIÓ SITJA		
Subsòl	margues	Forma general
Diàmetre boca	Planta	desconeguda
Diàmetre base	Parets	desconegudes
Diàmetre màxim	1,20	Fons
Profunditat	0,50	Boca
		desconeguda
		Fons de sitja
		Capacitat
		Volum

SITUACIÓ		LOCALITZACIÓ	
Unitat geogràfica	Situació arqueològica	Poblat	Fora poblat
Fondals / Estany d'Ullastret	Davant Corte interior Frigoleta	Situació indeterminada	
		Agrupada <input checked="" type="checkbox"/>	Dispersa <input type="checkbox"/>

Estratigrafia	REOMPLIMENT		Material Ceràmica a mà, comuna ibèrica, vernís negre indeterminat, ànfora ibèrica. Pondus
	Tipus	Quantitat	
	Ceràmica	<input checked="" type="checkbox"/> <input type="text"/>	
	Ferro	<input type="checkbox"/> <input type="text"/>	
	Fauna	<input checked="" type="checkbox"/> <input type="text"/>	
	Elem. Constructius	<input type="checkbox"/> <input type="text"/>	
	Bronze	<input checked="" type="checkbox"/> <input type="text"/>	
	Ossos humans	<input type="checkbox"/> <input type="text"/>	
	Mat. lític	<input type="checkbox"/> <input type="text"/>	
Malacològics	<input type="checkbox"/> <input type="text"/>		
Altres	<input checked="" type="checkbox"/> <input type="text"/>		

OBSERVACIONS	PRODUCCIÓ EMMAGATZEMADA
	Funció <input type="text"/> Durada <input type="text"/>

Cronologia reompliment	<input type="text" value="300-200 aC."/>	Cronologia fossa	<input type="text" value="Desconeguda"/>
------------------------	--	------------------	--

Bibliografia

Jaciment	Puig de Sant Andreu	Ident. sitja: 93
Municipi	Ullastret	
Comarca	Baix Empordà	

IDENTIFICACIÓ SITJA

Subsòl greda

Diàmetre boca 1,15 Planta desconeguda

Diàmetre base Parets verticals

Diàmetre màxim Fons còncav

Profunditat 0,60 Boca desconeguda

Forma general Indeterminada

Capacitat Volum

SITUACIÓ		LOCALITZACIÓ	
Unitat geogràfica	Situació arqueològica	Poblat	Fora poblat
Fondals / Estany d'Ullastret	Camp Triangular. Corte 6A. Colgada per un mur Amb un canal que comunicaria amb la sitja 94	Situació indeterminada	
		Agrupada <input checked="" type="checkbox"/>	Dispersa <input type="checkbox"/>

REOMPLIMENT

Estratigrafia	Tipus	Quantitat	Material
	Ceràmica <input checked="" type="checkbox"/>	<input type="text"/>	Àtica, pseudo-jònia, ceràmica a mà
	Ferro <input type="checkbox"/>	<input type="text"/>	Os treballat
	Fauna <input type="checkbox"/>	<input type="text"/>	Fíbula de bronze
	Elem. Constructius <input checked="" type="checkbox"/>	<input type="text"/>	Base de columna
	Bronze <input checked="" type="checkbox"/>	<input type="text"/>	
	Ossos humans <input type="checkbox"/>	<input type="text"/>	
	Mat. lític <input type="checkbox"/>	<input type="text"/>	
	Malacològics <input type="checkbox"/>	<input type="text"/>	
	Altres <input checked="" type="checkbox"/>	<input type="text"/>	

OBSERVACIONS	PRODUCCIÓ EMMAGATZEMADA
	Funció <input type="text"/>
	Durada <input type="text"/>

Cronologia reompliment	400-300 aC.	Cronologia fossa	Desconeguda
------------------------	-------------	------------------	-------------

Bibliografia Diari d'excavacions, vol VII, fol. 23. 1960-1961. Caixa 38. CIAG; Olivà (1965-1966 vol.4, p.49)

Jaciment	Puig de Sant Andreu	Ident. sitja: 94
Municipi	Ullastret	
Comarca	Baix Empordà	

IDENTIFICACIÓ SITJA

Subsòl	margues	Forma general	Indeterminada
Diàmetre boca		Planta	desconeguda
Diàmetre base		Parets	desconegudes
Diàmetre màxim	1,45	Fons	desconegut
Profunditat	0,90	Boca	desconeguda
		Capacitat	
		Volum	

SITUACIÓ

Unitat geogràfica	Situació arqueològica
Fondals / Estany d'Ullastret	Camp Triangular. Sectors A i B. Corte 6 Per sota un mur

LOCALITZACIÓ

Poblat	Fora poblat
Situació indeterminada	
Agrupada <input checked="" type="checkbox"/>	Dispersa <input type="checkbox"/>

REOMPLIMENT

Estratigrafia	Tipus	Quantitat	Material
Dos estrats: I: terres groguenques II: terres amb carbó vegetal i pedres molt petites	Ceràmica	<input checked="" type="checkbox"/>	Grisa de la costa catalana, anfora ibèrica, ibèrica pintada, comuna ibèrica, Camp A (forma 26-27), ceràmica a mà. Tovot Clau Tymaterion.
	Ferro	<input checked="" type="checkbox"/>	
	Fauna	<input type="checkbox"/>	
	Elem. Constructius	<input checked="" type="checkbox"/>	
	Bronze	<input checked="" type="checkbox"/>	
	Ossos humans	<input type="checkbox"/>	
	Mat. lític	<input type="checkbox"/>	
	Malacològics	<input checked="" type="checkbox"/>	
	Altres	<input checked="" type="checkbox"/>	

OBSERVACIONS

Podria haver-hi una base d'engalba blanca que en tot cas considerem com a una intusió

PRODUCCIÓ EMMAGATZEMADA

Funció	<input type="text"/>
Durada	<input type="text"/>

Cronologia reompliment

Cronologia fossa

Bibliografia Diari d'excavacions, vol VII, fol. 23. 1960-1961. Caixa 38. CIAG; Oliva (1965-1966, vol.4, p. 49)

Jaciment	Puig de Sant Andreu	Ident. sitja: 96
Municipi	Ullastret	
Comarca	Baix Empordà	

IDENTIFICACIÓ SITJA

Subsòl greda

Diàmetre boca Planta desconeguda

Diàmetre base Parets desconegudes

Diàmetre màxim Fons desconegut

Profunditat Boca desconeguda

Forma general
Fons de sitja

Capacitat
Volum

SITUACIÓ		LOCALITZACIÓ	
Unitat geogràfica	Situació arqueològica	Poblat	Fora poblat
Fondals / Estany d'Ullastret	Camp triangular, corte 9. Per sota un mur	Situació indeterminada	
		Agrupada <input checked="" type="checkbox"/>	Dispersa <input type="checkbox"/>

REOMPLIMENT

Estratigrafia	Tipus	Quantitat	Material
	Ceràmica <input checked="" type="checkbox"/>	<input type="text"/>	Ànfora ibèrica, cornuna ibèrica, ànfora PE, ibèrica pintada marró i marró/vinosa, àtica Moli
	Ferro <input type="checkbox"/>	<input type="text"/>	
	Fauna <input checked="" type="checkbox"/>	<input type="text"/>	
	Elem. Constructius <input type="checkbox"/>	<input type="text"/>	
	Bronze <input type="checkbox"/>	<input type="text"/>	
	Ossos humans <input type="checkbox"/>	<input type="text"/>	
	Mat. lític <input checked="" type="checkbox"/>	<input type="text"/>	
	Malacològics <input type="checkbox"/>	<input type="text"/>	
	Altres <input type="checkbox"/>	<input type="text"/>	

OBSERVACIONS	PRODUCCIÓ EMMAGATZEMADA
	Funció <input type="text"/> Durada <input type="text"/>

Cronologia reompliment	400-350 aC.	Cronologia fossa	Desconeguda
------------------------	-------------	------------------	-------------

Bibliografia Diari d'excavacions, vol VII fol. 33. 1960-1961. Caixa 38. CIAG

Jaciment	Puig de Sant Andreu	Ident. sitja: 97
Municipi	Ullastret	
Comarca	Baix Empordà	

IDENTIFICACIÓ SITJA		
Subsòl	greda	Forma general Indeterminada
Diàmetre boca	Planta desconeguda	Capacitat Volum
Diàmetre base	Parets desconegudes	
Diàmetre màxim	2,10 Fons desconegut	
Profunditat	1,20 Boca desconeguda	

SITUACIÓ		LOCALITZACIÓ	
Unitat geogràfica	Situació arqueològica	Poblat	Fora poblat
Fondals / Estany d'Ullastret	Camp Triangular. Corte 9.	Situació indeterminada	
		Agrupada <input checked="" type="checkbox"/>	Dispersa <input type="checkbox"/>

REOMPLIMENT				
<u>Estratigrafia</u>	<u>Tipus</u>	<u>Quantitat</u>	<u>Material</u> Àtica de figures roges, grisa de la costa catalana (kylix), ibèrica pintada, àmfora greco-itàlica, àmfora massaliota, àmfora PE (16), àmfora ibèrica, ceràmica a mà, ceràmica engalbada, comuna ibèrica, campaniana A xai tovot Pondus, plom, fitxa	
	Ceràmica	<input checked="" type="checkbox"/>		<input type="text"/>
	Ferro	<input type="checkbox"/>		<input type="text"/>
	Fauna	<input checked="" type="checkbox"/>		<input type="text"/>
	Elem. Constructius	<input checked="" type="checkbox"/>		<input type="text"/>
	Bronze	<input checked="" type="checkbox"/>		<input type="text"/>
	Ossos humans	<input checked="" type="checkbox"/>		<input type="text"/>
	Mat. Itic	<input type="checkbox"/>		<input type="text"/>
	Malacològics	<input checked="" type="checkbox"/>		<input type="text"/>
Altres	<input checked="" type="checkbox"/>	<input type="text"/>		

OBSERVACIONS	PRODUCCIÓ EMMAGATZEMADA
	Funció <input type="text"/> Durada <input type="text"/>

Cronologia reompliment	250-190 aC.	Cronologia fossa	Desconeguda
------------------------	-------------	------------------	-------------

Bibliografia	Diarin d'excavacions. Vol. VII fol 33. 1960-1961. Caixa 38. CIAG; Rodriguez (1986, p. 75-76); Oliva (1965-1966, vol.4, p. 66)
---------------------	---

Jaciment	Puig de Sant Andreu	Ident. sitja: 98
Municipi	Ullastret	
Comarca	Baix Empordà	

IDENTIFICACIÓ SITJA		
Subsòl	margues	Forma general
		Indeterminada
Diàmetre boca	Planta	desconeguda
Diàmetre base	Parets	desconegudes
Diàmetre màxim	Fons	desconegut
Profunditat	Boca	desconeguda
		Capacitat
		Volum

SITUACIÓ		LOCALITZACIÓ	
Unitat geogràfica	Situació arqueològica	Poblat	Fora poblat
Fondals / Estany d'Ullastret	Camp Triangular. Corte 9.	Situació indeterminada	
		Agrupada <input checked="" type="checkbox"/>	Dispersa <input type="checkbox"/>

REOMPLIMENT				
Estratigrafia Amb pedres i carbó vegetal	Tipus	Quantitat	Material Àtica (bol); grisa emporitana, ibèrica pintada blanca, comuna ibèrica, àmfora massaliota, àmfora ibèrica, Petites estampilles, taller de Roses Pasta vitrea Pondus, tovot. porc senglar Fitxes	
	Ceràmica	<input checked="" type="checkbox"/>		<input type="text"/>
	Ferro	<input type="checkbox"/>		<input type="text"/>
	Fauna	<input checked="" type="checkbox"/>		<input type="text"/>
	Elem. Constructius	<input checked="" type="checkbox"/>		<input type="text"/>
	Bronze	<input checked="" type="checkbox"/>		<input type="text"/>
	Ossos humans	<input type="checkbox"/>		<input type="text"/>
	Mat. Itic	<input type="checkbox"/>		<input type="text"/>
	Malacològics	<input checked="" type="checkbox"/>		<input type="text"/>
	Altres	<input checked="" type="checkbox"/>	<input type="text"/>	

OBSERVACIONS	PRODUCCIÓ EMMAGATZEMADA
	Funció <input type="text"/>
	Durada <input type="text"/>

Cronologia reompliment	<input type="text" value="275-200 aC."/>	Cronologia fossa	<input type="text" value="Desconeguda"/>
------------------------	--	------------------	--

Bibliografia	Diari d'excavacions. vol VII, fol. 33. 1960-1961. Caixa 38. CIAG; Picazo (1977); Rodriguez (1986, p. 76-78); Oliva (1965-1966, vol.4, p.71). Ullastret, lligall 20, CIAG.
---------------------	---

Jaciment	Puig de Sant Andreu	Ident. sitja: 99
Municipi	Ullastret	
Comarca	Baix Empordà	

IDENTIFICACIÓ SITJA

Subsòl	margues	Forma general	Indeterminada
Diàmetre boca	Planta	desconeguda	
Diàmetre base	Parets	desconegudes	
Diàmetre màxim	Fons	desconegut	Capacitat
Profunditat	Boca	desconeguda	Volum

SITUACIÓ

LOCALITZACIÓ

Unitat geogràfica	Situació arqueològica	Poblat	Fora poblat
Fondals / Estany d'Ullastret	Camp Triangular. Corte 9.	Situació indeterminada	
		Agrupada <input checked="" type="checkbox"/>	Dispersa <input type="checkbox"/>

REOMPLIMENT

<u>Estratigrafia</u> Amb tapadera, amb pedres i carhó vegetal	<u>Tipus</u>	<u>Quantitat</u>	<u>Material</u> Ibèrica pintada, àtica, ceràmica a mà, àmfora massaliota, àmfora ibèrica, morter, àmfora cartaginesa. Tovot
	Ceràmica <input checked="" type="checkbox"/>	<input type="text"/>	
	Ferro <input type="checkbox"/>	<input type="text"/>	
	Fauna <input checked="" type="checkbox"/>	<input type="text"/>	
	Elem. Constructius <input checked="" type="checkbox"/>	<input type="text"/>	
	Bronze <input type="checkbox"/>	<input type="text"/>	
	Ossos humans <input type="checkbox"/>	<input type="text"/>	
	Mat. lític <input type="checkbox"/>	<input type="text"/>	
	Malacològics <input checked="" type="checkbox"/>	<input type="text"/>	
	Altres <input type="checkbox"/>	<input type="text"/>	

OBSERVACIONS

PRODUCCIÓ EMMAGATZEMADA

	Funció <input type="text"/>
	Durada <input type="text"/>

Cronologia reompliment

400-350 aC.

Cronologia fossa

Desconeguda

Bibliografia

Diari d'excavacions, vol. VII, fol. 33. 1960-1961. Caixa 38. CIAG; Oliva (1965-1966, vol.4, p. 71)

Jaciment	Puig de Sant Andreu	Ident. sitja: 100
Municipi	Ullastret	
Comarca	Baix Empordà	

IDENTIFICACIÓ SITJA		
Subsòl	margues	Forma general Indeterminada
Diàmetre boca	Planta desconeguda	Capacitat Volum
Diàmetre base	Parets desconegudes	
Diàmetre màxim	Fons desconegut	
Profunditat	Boca desconeguda	

SITUACIÓ		LOCALITZACIÓ	
Unitat geogràfica	Situació arqueològica	Poblat	Fora poblat
Fondals / Estany d'Ullastret	Camp Triangular. Corte 3.. Colgada per un mur	Situació indeterminada	
		Agrupada <input checked="" type="checkbox"/>	Dispersa <input type="checkbox"/>

Estratigrafia	REOPLIMENT			Material Ceràmica a mà, comuna ibèrica, kalathos, vernis negre indeterminat. Pasta vitrea
		<u>Tipus</u>	<u>Quantitat</u>	
		Ceràmica <input checked="" type="checkbox"/>	<input type="text"/>	
		Ferro <input checked="" type="checkbox"/>	<input type="text"/>	
		Fauna <input type="checkbox"/>	<input type="text"/>	
		Elem. Constructius <input type="checkbox"/>	<input type="text"/>	
		Bronze <input checked="" type="checkbox"/>	<input type="text"/>	
		Ossos humans <input type="checkbox"/>	<input type="text"/>	
		Mat. lític <input checked="" type="checkbox"/>	<input type="text"/>	
	Malacològics <input type="checkbox"/>	<input type="text"/>		
	Altres <input checked="" type="checkbox"/>	<input type="text"/>		

OBSERVACIONS	PRODUCCIÓ EMMAGATZEMADA
	Funció <input type="text"/> Durada <input type="text"/>

Cronologia reompliment	225-200 aC.	Cronologia fossa	Desconeguda
------------------------	-------------	------------------	-------------

Bibliografia	Fitxer CIAG; Oliva, (1965-1966, vol.4, p.30)
---------------------	--

Jaciment	Puig de Sant Andreu	Ident. sitja: 101
Municipi	Ullastret	
Comarca	Baix Empordà	

IDENTIFICACIÓ SITJA		
Subsòl	margues	
Diàmetre boca	Planta	desconeguda
Diàmetre base	Parets	desconegudes
Diàmetre màxim	2,10	Fons desconegut
Profunditat	1,40	Boca desconeguda
		Forma general Indeterminada
		Capacitat Volum

SITUACIÓ		LOCALITZACIÓ	
Unitat geogràfica	Situació arqueològica	Poblat	Fora poblat
Fondals / Estany d'Ullastret	Camp Triangular. Corte 12. Colgada per un mur	Situació indeterminada	
		Agrupada <input checked="" type="checkbox"/>	Dispersa <input type="checkbox"/>

REOMPLIMENT		
<u>Estratigrafia</u>	<u>Tipus</u>	<u>Quantitat</u>
Terres amb cendres i pedres	Ceràmica	<input checked="" type="checkbox"/> <input type="text"/>
	Ferro	<input checked="" type="checkbox"/> <input type="text"/>
	Fauna	<input checked="" type="checkbox"/> <input type="text"/>
	Elem. Constructius	<input checked="" type="checkbox"/> <input type="text"/>
	Bronze	<input checked="" type="checkbox"/> <input type="text"/>
	Ossos humans	<input type="checkbox"/> <input type="text"/>
	Mat. lític	<input checked="" type="checkbox"/> <input type="text"/>
	Malacològics	<input checked="" type="checkbox"/> <input type="text"/>
	Altres	<input checked="" type="checkbox"/> <input type="text"/>
		<u>Material</u>
Àmfora ibèrica, comuna ibèrica, grisa emporitana, àmfora massaliota, àtica, petites estampilles, vernís negre indeterminat, ceràmica a mà, campaniana A, ibèrica pintada, morter Tovot Pasta vitrea, fibra de ceràmica.		

OBSERVACIONS	PRODUCCIÓ EMMAGATZEMADA
	Funció <input type="text"/>
	Durada <input type="text"/>

Cronologia reompliment	300-250 aC.	Cronologia fossa	Desconeguda
------------------------	-------------	------------------	-------------

Bibliografia	Diari d'excavacions, vol. VII, fol 101. 1960-1961. Caixa 38. CIAG
---------------------	---

Jaciment	Puig de Sant Andreu	Ident. sitja: 102
Municipi	Ullastret	
Comarca	Baix Empordà	

IDENTIFICACIÓ SITJA		
Subsòl margues		Forma general Indeterminada
Diàmetre boca	Planta desconeguda	
Diàmetre base 1,15	Parets desconegudes	
Diàmetre màxim 1,80	Fons desconegut	Capacitat
Profunditat 1,57	Boca desconeguda	Volum

SITUACIÓ		LOCALITZACIÓ	
Unitat geogràfica	Situació arqueològica	Poblat	Fora poblat
Fondals / Estany d'Ullastret	Camp Triangular. Corte 12. Colgada per un mur	Situació indeterminada	
		Agrupada <input checked="" type="checkbox"/>	Dispersa <input type="checkbox"/>

REOMPLIMENT				
<u>Estratigrafia</u>	<u>Tipus</u>	<u>Quantitat</u>	<u>Material</u> Braçilet amb decoració policroma. Pasta vitrea	
	Ceràmica	<input checked="" type="checkbox"/>		<input type="text"/>
	Ferro	<input type="checkbox"/>		<input type="text"/>
	Fauna	<input checked="" type="checkbox"/>		<input type="text"/>
	Elem. Constructius	<input type="checkbox"/>		<input type="text"/>
	Bronze	<input type="checkbox"/>		<input type="text"/>
	Ossos humans	<input type="checkbox"/>		<input type="text"/>
	Mat. lític	<input type="checkbox"/>		<input type="text"/>
	Malacològics	<input checked="" type="checkbox"/>		<input type="text"/>
	Altres	<input type="checkbox"/>	<input type="text"/>	

OBSERVACIONS	PRODUCCIÓ EMMAGATZEMADA
	Funció <input type="text"/>
	Durada <input type="text"/>

Cronologia reompliment	300-200 aC.	Cronologia fossa	Desconeguda
------------------------	-------------	------------------	-------------

Bibliografia	Diari d'excavacions, vol. VII, fol. 66. 1960-1961. caixa 38. CIAG; Ullastret, lligall 22, CIAG.
---------------------	---

Jaciment	Puig de Sant Andreu	Ident. sitja: 103
Municipi	Ullastret	
Comarca	Baix Empordà	

IDENTIFICACIÓ SITJA

Subsòl margues		Forma general	
		Indeterminada	
Diàmetre boca		Planta	desconeguda
Diàmetre base		Parets	desconegudes
Diàmetre màxim	1,25	Fons	desconegut
Profunditat	0,90	Boca	desconeguda
		Capacitat	
		Volum	

SITUACIÓ

Unitat geogràfica	Situació arqueològica
Fondals / Estany d'Ullastret	Primer Bancal Subirana

LOCALITZACIÓ

Poblat	Fora poblat
Situació indeterminada	
Agrupada <input checked="" type="checkbox"/>	Dispersa <input type="checkbox"/>

REOPLIMENT

<u>Estratigrafia</u> Moltes pedres.	<u>Tipus</u>	<u>Quantitat</u>	<u>Material</u> Taller de Roses, àtica, ceràmica a mà, àmfora ibèrica, grisa de la costa catalana, comuna ibèrica, àmfora púnica (15) Tovot	
	Ceràmica	<input checked="" type="checkbox"/>		<input type="text"/>
	Ferro	<input type="checkbox"/>		<input type="text"/>
	Fauna	<input checked="" type="checkbox"/>		<input type="text"/>
	Elem. Constructius	<input checked="" type="checkbox"/>		<input type="text"/>
	Bronze	<input checked="" type="checkbox"/>		<input type="text"/>
	Ossos humans	<input type="checkbox"/>		<input type="text"/>
	Mat. lític	<input type="checkbox"/>		<input type="text"/>
	Malacològics	<input checked="" type="checkbox"/>		<input type="text"/>
Altres	<input type="checkbox"/>	<input type="text"/>		

OBSERVACIONS

PRODUCCIÓ EMMAGATZEMADA

Funció	<input type="text"/>
Durada	<input type="text"/>

Cronologia reompliment

Cronologia fossa

Bibliografia Diari d'excavacions, vol VII, fol. 85. 1960-1961, Caixa 38. CIAG

Jaciment	Puig de Sant Andreu	Ident. sitja: 105
Municipi	Ullastret	
Comarca	Baix Empordà	

IDENTIFICACIÓ SITJA

Subsòl	margues		Forma general
Diàmetre boca	Planta	desconeguda	Fons de sitja
Diàmetre base	Parets	desconegudes	
Diàmetre màxim	Fons	desconegut	Capacitat
Profunditat	Boca	desconeguda	Volum

SITUACIÓ

LOCALITZACIÓ

Unitat geogràfica	Situació arqueològica	Poblat	Fora poblat
Fondals / Estany d'Ullastret	Primer Bancal Subirana	Situació indeterminada	
		Agrupada <input checked="" type="checkbox"/>	Dispersa <input type="checkbox"/>

REOMPLIMENT

<u>Estratigrafia</u>	<u>Tipus</u>	<u>Quantitat</u>	<u>Material</u>
	Ceràmica	<input checked="" type="checkbox"/>	Àrnfora ibèrica, ceràmica grollera, comuna ibèrica, ibèrica pintada.
	Ferro	<input type="checkbox"/>	
	Fauna	<input checked="" type="checkbox"/>	
	Elem. Constructius	<input type="checkbox"/>	
	Bronze	<input type="checkbox"/>	
	Ossos humans	<input type="checkbox"/>	
	Mat. lític	<input type="checkbox"/>	
	Malacològics	<input type="checkbox"/>	
	Altres	<input type="checkbox"/>	

OBSERVACIONS

PRODUCCIÓ EMMAGATZEMADA

Funció

Durada

Cronologia reompliment

Cronologia fossa

Bibliografia Diari d'excavacions, vol VII, fol 85. 1960-1961, Caixa 38. CIAG

Jaciment	Puig de Sant Andreu	Ident. sitja: 106
Municipi	Ullastret	
Comarca	Baix Empordà	

IDENTIFICACIÓ SITJA		
Subsòl margues		Forma general Indeterminada
Diàmetre boca	Planta desconeguda	
Diàmetre base	Parets desconegudes	
Diàmetre màxim	Fons desconegut	Capacitat
Profunditat	Boca destruïda	Volum

SITUACIÓ		LOCALITZACIÓ	
Unitat geogràfica	Situació arqueològica	Poblat	Fora poblat
Fondals / Estany d'Ullastret	Camp Gran Sagrera. Camí	Situació indeterminada	
		Agrupada <input checked="" type="checkbox"/>	Dispersa <input type="checkbox"/>

REOMPLIMENT				
<u>Estratigrafia</u>	<u>Tipus</u>	<u>Quantitat</u>	<u>Material</u> Grisa de la costa catalana, comuna ibèrica, campaniana A (forma 23); taller de Roses (forma 25B i 25), ceràmica a mà. Tovot Fibra	
	Ceràmica	<input checked="" type="checkbox"/>		<input type="text"/>
	Ferro	<input type="checkbox"/>		<input type="text"/>
	Fauna	<input checked="" type="checkbox"/>		<input type="text"/>
	Elem. Constructius	<input checked="" type="checkbox"/>		<input type="text"/>
	Bronze	<input type="checkbox"/>		<input type="text"/>
	Ossos humans	<input checked="" type="checkbox"/>		<input type="text"/>
	Mat. lític	<input checked="" type="checkbox"/>		<input type="text"/>
	Malacològics	<input checked="" type="checkbox"/>		<input type="text"/>
	Altres	<input checked="" type="checkbox"/>		<input type="text"/>

OBSERVACIONS	PRODUCCIÓ EMMAGATZEMADA
	Funció <input type="text"/> Durada <input type="text"/>

Cronologia reompliment	225-200 aC.	Cronologia fossa	Desconeguda
------------------------	-------------	------------------	-------------

Bibliografia	Rodriguez (1986, p. 40-43); Ullastret, lligall 2, CIAG.
--------------	---

Jaciment	Puig de Sant Andreu	Ident. sitja: 108.
Municipi	Ullastret	
Comarca	Baix Empordà	

IDENTIFICACIÓ SITJA		
Subsòl	margues	Forma general
Diàmetre boca	Planta desconeguda	Indeterminada
Diàmetre base	Parets desconegudes	
Diàmetre màxim	Fons desconegut	Capacitat
Profunditat	Boca desconeguda	Volum

SITUACIÓ		LOCALITZACIÓ	
Unitat geogràfica	Situació arqueològica	Poblat	Fora poblat
Fondals / Estany d'Ullastret	Camp Gran Sagrera. Carní	Situació indeterminada	
		Agrupada <input checked="" type="checkbox"/>	Dispersa <input type="checkbox"/>

<u>Estratigrafia</u>	REOMPLIMENT		<u>Material</u> Desconegut
	<u>Tipus</u>	<u>Quantitat</u>	
	Ceràmica <input type="checkbox"/>	<input type="checkbox"/>	
	Ferro <input type="checkbox"/>	<input type="checkbox"/>	
	Fauna <input type="checkbox"/>	<input type="checkbox"/>	
	Elem. Constructius <input type="checkbox"/>	<input type="checkbox"/>	
	Bronze <input type="checkbox"/>	<input type="checkbox"/>	
	Ossos humans <input type="checkbox"/>	<input type="checkbox"/>	
	Mat. lític <input type="checkbox"/>	<input type="checkbox"/>	
Malacològics <input type="checkbox"/>	<input type="checkbox"/>		
Altres <input type="checkbox"/>	<input type="checkbox"/>		

OBSERVACIONS	PRODUCCIÓ EMMAGATZEMADA
	Funció <input type="text"/>
	Durada <input type="text"/>

Cronologia reompliment	Indeterminada	Cronologia fossa	Desconeguda
------------------------	---------------	------------------	-------------

Bibliografia	Fiber CIAG
--------------	------------

Jaciment	Puig de Sant Andreu	Ident. sitja: 109
Municipi	Ullastret	
Comarca	Baix Empordà	

IDENTIFICACIÓ SITJA

Subsòl margues

Diàmetre boca Planta desconeguda

Diàmetre base Parets desconegudes

Diàmetre màxim Fons desconegut

Profunditat Boca desconeguda

Forma general
Indeterminada

Capacitat
Volum

SITUACIÓ		LOCALITZACIÓ	
Unitat geogràfica	Situació arqueològica	Poblat	Fora poblat
Fondals / Estany d'Ullastret	Camp Gran Sagrera. Camí	Situació indeterminada	
		Agrupada <input checked="" type="checkbox"/>	Dispersa <input type="checkbox"/>

REOMPLIMENT

Estratigrafia	Tipus	Quantitat	Material
	Ceràmica <input checked="" type="checkbox"/>	<input type="text"/>	Ceràmica a mà
	Ferro <input checked="" type="checkbox"/>	<input type="text"/>	
	Fauna <input checked="" type="checkbox"/>	<input type="text"/>	
	Elem. Constructius <input type="checkbox"/>	<input type="text"/>	
	Bronze <input type="checkbox"/>	<input type="text"/>	
	Ossos humans <input checked="" type="checkbox"/>	<input type="text"/>	
	Mat. lític <input type="checkbox"/>	<input type="text"/>	
	Malacològics <input type="checkbox"/>	<input type="text"/>	
	Altres <input type="checkbox"/>	<input type="text"/>	

OBSERVACIONS	PRODUCCIÓ EMMAGATZEMADA
	Funció <input type="text" value="Reserva"/> Durada <input type="text"/>

Cronologia reompliment <input type="text" value="Indeterminat"/>	Cronologia fossa <input type="text" value="Desconeguda"/>
--	---

Bibliografia Ullastret, lligall 2, CIAG.

Jaciment	Puig de Sant Andreu	Ident. sitja: 110
Municipi	Ullastret	
Comarca	Baix Empordà	

IDENTIFICACIÓ SITJA		
Subsòl	margues	Forma general Indeterminada
Diàmetre boca	Planta desconeguda	Capacitat Volum
Diàmetre base	Parets desconegudes	
Diàmetre màxim	Fons desconegut	
Profunditat	Boca desconeguda	

SITUACIÓ		LOCALITZACIÓ	
Unitat geogràfica	Situació arqueològica	Poblat	Fora poblat
Fondals / Estany d'Ullastret	Camp Gran Sagrera. Carni	Situació indeterminada	
		Agrupada <input checked="" type="checkbox"/>	Dispersa <input type="checkbox"/>

<u>Estratigrafia</u>	REOMPLIMENT		<u>Material</u> Desconegut
	<u>Tipus</u>	<u>Quantitat</u>	
	Ceràmica <input type="checkbox"/>	<input type="checkbox"/>	
	Ferro <input type="checkbox"/>	<input type="checkbox"/>	
	Fauna <input type="checkbox"/>	<input type="checkbox"/>	
	Elem. Constructius <input type="checkbox"/>	<input type="checkbox"/>	
	Bronze <input type="checkbox"/>	<input type="checkbox"/>	
	Ossos humans <input type="checkbox"/>	<input type="checkbox"/>	
	Mat. lític <input type="checkbox"/>	<input type="checkbox"/>	
Malacològics <input type="checkbox"/>	<input type="checkbox"/>		
Altres <input type="checkbox"/>	<input type="checkbox"/>		

OBSERVACIONS	PRODUCCIÓ EMMAGATZEMADA
	Funció <input type="text"/>
	Durada <input type="text"/>

Cronologia reompliment	<input type="text" value="Indeterminada"/>	Cronologia fossa	<input type="text" value="Desconeguda"/>
------------------------	--	------------------	--

Bibliografia	Fíxer CIAG
--------------	------------

Jaciment	Puig de Sant Andreu	Ident. sitja: 111
Municipi	Ullastret	
Comarca	Baix Empordà	

IDENTIFICACIÓ SITJA

Subsòl margues

Diàmetre boca	1,22	Planta	desconeguda	Forma general
Diàmetre base		Parets	còncaves	Fons de sitja
Diàmetre màxim		Fons	pla	Capacitat
Profunditat	0,89	Boca	destruïda	Volum

SITUACIÓ		LOCALITZACIÓ	
Unitat geogràfica	Situació arqueològica	Poblat	Fora poblat
Fondals / Estany d'Ullastret	Predio norte Subirana. Corte 14.	Situació indeterminada	
		Agrupada <input checked="" type="checkbox"/>	Dispersa <input type="checkbox"/>

REOMPLIMENT

Estratigrafia	Tipus	Quantitat	Material
Fragments ceràmics cremats pel foc.	Ceràmica	<input checked="" type="checkbox"/>	Amfora ibèrica, amfora cartaginesa D, ibèrica pintada marró, ceràmica a mà.
	Ferro	<input type="checkbox"/>	
	Fauna	<input type="checkbox"/>	
	Elem. Constructius	<input type="checkbox"/>	
	Bronze	<input type="checkbox"/>	
	Ossos humans	<input type="checkbox"/>	
	Mat. lític	<input type="checkbox"/>	
	Malacològics	<input type="checkbox"/>	
	Altres	<input type="checkbox"/>	

OBSERVACIONS	PRODUCCIÓ EMMAGATZEMADA
Està situada al costat de la sitja 112 i podria formar part del mateix conjunt.	Funció <input type="text" value="Reserva"/>
	Durada <input type="text"/>

Cronologia reompliment <input type="text" value="375-325 aC."/>	Cronologia fossa <input type="text" value="Desconeguda"/>
---	---

Bibliografia Diari d'excavacions, 16-17, fol. 52-53., 1966-1967. Caixa 38. CIAG

Jaciment	Puig de Sant Andreu	Ident. sitja: 113	
Municipi	Ullastret		
Comarca	Baix Empordà		
IDENTIFICACIÓ SITJA			
Subsòl margues		Forma general Indeterminada	
Diàmetre boca	Planta desconeguda		
Diàmetre base	Parets desconegudes		
Diàmetre màxim	Fons desconegut	Capacitat	
Profunditat	Boca desconeguda	Volum	
SITUACIÓ		LOCALITZACIÓ	
Unitat geogràfica	Situació arqueològica	Poblat	Fora poblat
Fondals / Estany d'Ullastret	Predio Norte Subirana. Corte 14	Situació indeterminada	
		Agrupada <input checked="" type="checkbox"/>	Dispersa <input checked="" type="checkbox"/>
REOMPLIMENT			
<u>Estratigrafia</u>	<u>Tipus</u>	<u>Quantitat</u>	<u>Material</u>
	Ceràmica <input checked="" type="checkbox"/>	<input type="text"/>	Àmfora ibèrica, ceràmica a mà, comuna ibèrica, ibèrica pintada, ceràmica pseudo-jònia, vernís negre indeterminat, àtica.
	Ferro <input checked="" type="checkbox"/>	<input type="text"/>	
	Fauna <input checked="" type="checkbox"/>	<input type="text"/>	
	Elem. Constructius <input type="checkbox"/>	<input type="text"/>	
	Bronze <input checked="" type="checkbox"/>	<input type="text"/>	
	Ossos humans <input type="checkbox"/>	<input type="text"/>	
	Mat. lític <input type="checkbox"/>	<input type="text"/>	
	Malacològics <input checked="" type="checkbox"/>	<input type="text"/>	
	Altres <input type="checkbox"/>	<input type="text"/>	
OBSERVACIONS		PRODUCCIÓ EMMAGATZEMADA	
Hi ha una nansa d'arnfora greco-itàlica que es pot considerar com a una intrusió.		Funció	<input type="text" value="Reserva"/>
		Durada	<input type="text" value="Indeterminada"/>
Cronologia reompliment	<input type="text" value="350-300 aC."/>	Cronologia fossa	<input type="text" value="Desconeguda."/>
Bibliografia Diari d'excavacions, vol. VIII, fol 56. 1965-1967. Caixa 38. CIAG ; Ullastret, lligall 13, CIAG.			

Jaciment	Puig de Sant Andreu	Ident. sitja: 114
Municipi	Ullastret	
Comarca	Baix Empordà	

IDENTIFICACIÓ SITJA		
Subsòl	margues	Forma general Indeterminada
Diàmetre boca	Planta desconeguda	Capacitat Volum
Diàmetre base	Parets desconegudes	
Diàmetre màxim	2-1,70	
Profunditat	0,90-0,70	
	Fons desconegut	
	Boca desconeguda	

SITUACIÓ		LOCALITZACIÓ	
Unitat geogràfica	Situació arqueològica	Poblat	Fora poblat
Fondals / Estany d'Ullastret	Camp Gran Sagrera. Departament 7	Situació indeterminada	
		Agrupada <input checked="" type="checkbox"/>	Dispersa <input type="checkbox"/>

REOPLIMENT				
Estratigrafia Algun carreu	Tipus	Quantitat	Material	
	Ceràmica	<input checked="" type="checkbox"/>		<input type="text"/>
	Ferro	<input checked="" type="checkbox"/>		<input type="text"/>
	Fauna	<input type="checkbox"/>		<input type="text"/>
	Elem. Constructius	<input type="checkbox"/>		<input type="text"/>
	Bronze	<input type="checkbox"/>		<input type="text"/>
	Ossos humans	<input type="checkbox"/>		<input type="text"/>
	Mat. lític	<input type="checkbox"/>		<input type="text"/>
	Malacològics	<input type="checkbox"/>		<input type="text"/>
	Altres	<input type="checkbox"/>	<input type="text"/>	

OBSERVACIONS	PRODUCCIÓ EMMAGATZEMADA
	Funció <input type="text"/>
	Durada <input type="text"/>

Cronologia reompliment	Indeterminada	Cronologia fossa	Desconeguda
------------------------	---------------	------------------	-------------

Bibliografia	Diari d'excavacions, vol VIII, fol. 62.1966-67, caixa 38. CIAG
--------------	--

Jaciment	Puig de Sant Andreu	Ident. sitja: 116
Municipi	Ullastret	
Comarca	Baix Empordà	

IDENTIFICACIÓ SITJA		
Subsòl	margues	Forma general
Diàmetre boca	Planta desconeguda	Indeterminada
Diàmetre base	Parets desconegudes	
Diàmetre màxim	Fons desconegut	Capacitat
Profunditat	Boca desconeguda	Volum

SITUACIÓ		LOCALITZACIÓ	
Unitat geogràfica	Situació arqueològica	Poblat	Fora poblat
Fondals / Estany d'Ullastret	Camp Gran Sagrera. Departament 1	Situació indeterminada	
		Agrupada <input checked="" type="checkbox"/>	Dispersa <input type="checkbox"/>

REOMPLIMENT				
Estratigrafia	Tipus	Quantitat	Material	
	Ceràmica	<input checked="" type="checkbox"/>		<input type="text"/>
	Ferro	<input type="checkbox"/>		<input type="text"/>
	Fauna	<input type="checkbox"/>		<input type="text"/>
	Elem. Constructius	<input type="checkbox"/>		<input type="text"/>
	Bronze	<input type="checkbox"/>		<input type="text"/>
	Ossos humans	<input type="checkbox"/>		<input type="text"/>
	Mat. lític	<input type="checkbox"/>		<input type="text"/>
	Malacològics	<input type="checkbox"/>		<input type="text"/>
Altres	<input type="checkbox"/>	<input type="text"/>		
			Cràtera àtica	

OBSERVACIONS	PRODUCCIÓ EMMAGATZEMADA
	Funció <input type="text" value="Reserva"/>
	Durada <input type="text"/>

Cronologia reompliment	<input type="text" value="400-300 aC."/>	Cronologia fossa	<input type="text" value="Desconeguda"/>
------------------------	--	------------------	--

Bibliografia	Fitxer CIAG
--------------	-------------

Jaciment	Puig de Sant Andreu	Ident. sitja: 118
Municipi	Ullastret	
Comarca	Baix Empordà	

IDENTIFICACIÓ SITJA

Subsòl	margues		Forma general	Indeterminada
Diàmetre boca	Planta	desconeguda		
Diàmetre base	Parets	desconegudes		
Diàmetre màxim	Fons	desconegut	Capacitat	
Profunditat	Boca	desconeguda	Volum	

SITUACIÓ

Unitat geogràfica	Situació arqueològica
Fondals / Estany d'Ullastret	Camp Gran Sagrera. Departament 11

LOCALITZACIÓ

Poblat	Fora poblat
Situació indeterminada	
Agrupada <input checked="" type="checkbox"/>	Dispersa <input type="checkbox"/>

REOMPLIMENT

<u>Estratigrafia</u> Restes de foc.	<u>Tipus</u>	<u>Quantitat</u>	<u>Material</u> Àtica, grisa de la costa catalana, àmfora ibèrica, cornuna ibèrica, gris monocroma, vernís negre, àmfora greco-itàlica, pasta vítrea Pasta vítrea	
	Ceràmica	<input checked="" type="checkbox"/>		<input type="text"/>
	Ferro	<input checked="" type="checkbox"/>		<input type="text"/>
	Fauna	<input checked="" type="checkbox"/>		<input type="text"/>
	Elem. Constructius	<input type="checkbox"/>		<input type="text"/>
	Bronze	<input checked="" type="checkbox"/>		<input type="text"/>
	Ossos humans	<input type="checkbox"/>		<input type="text"/>
	Mat. lític	<input type="checkbox"/>		<input type="text"/>
	Malacològics	<input checked="" type="checkbox"/>		<input type="text"/>
Altres	<input checked="" type="checkbox"/>	<input type="text"/>		

OBSERVACIONS

PRODUCCIÓ EMMAGATZEMADA

Funció	<input type="text"/>
Durada	<input type="text"/>

Cronologia reompliment	300-250 aC.
------------------------	-------------

Cronologia fossa	Desconeguda
------------------	-------------

Bibliografia Diari d'excavacions. Campaña 1965. 16 campaña; Rodriguez, (1986, p. 43-47); Ullastret, lligall 2, CIAG

Jaciment	Puig de Sant Andreu	Ident. sitja: 119
Municipi	Ullastret	
Comarca	Baix Empordà	

IDENTIFICACIÓ SITJA		
Subsòl	margues	Forma general
Diàmetre boca	Planta desconeguda	Indeterminada
Diàmetre base	Parets desconegudes	
Diàmetre màxim	Fons desconegut	Capacitat
Profunditat	Boca desconeguda	Volum

SITUACIÓ		LOCALITZACIÓ	
Unitat geogràfica	Situació arqueològica	Poblat	Fora poblat
Fondals / Estany d'Ullastret	Camp Gran Sagra. Dep. 4. Corte V Habitació 1	Situació indeterminada	
		Agrupada <input checked="" type="checkbox"/>	Dispersa <input type="checkbox"/>

REOPLIMENT		
<u>Estratigrafia</u>	<u>Tipus</u>	<u>Quantitat</u>
	Ceràmica <input checked="" type="checkbox"/>	<input type="text"/>
	Ferro <input type="checkbox"/>	<input type="text"/>
	Fauna <input type="checkbox"/>	<input type="text"/>
	Elem. Constructius <input type="checkbox"/>	<input type="text"/>
	Bronze <input checked="" type="checkbox"/>	<input type="text"/>
	Ossos humans <input type="checkbox"/>	<input type="text"/>
	Mat. lític <input type="checkbox"/>	<input type="text"/>
	Malacològics <input type="checkbox"/>	<input type="text"/>
	Altres <input type="checkbox"/>	<input type="text"/>
		<u>Material</u>

OBSERVACIONS	PRODUCCIÓ EMMAGATZEMADA
	Funció <input type="text"/>
	Durada <input type="text"/>

Cronologia reompliment	Indeterminada	Cronologia fossa	Desconeguda
------------------------	---------------	------------------	-------------

Bibliografia	Diari d'excavacions. Campaña 1965.16a campaña.
---------------------	--

<table style="width: 100%;"><tr><td style="width: 15%;">Jaciment</td><td>Puig de Sant Andreu</td></tr><tr><td>Municipi</td><td>Ullastret</td></tr><tr><td>Comarca</td><td>Baix Empordà</td></tr></table>	Jaciment	Puig de Sant Andreu	Municipi	Ullastret	Comarca	Baix Empordà	Ident. sitja: 120
Jaciment	Puig de Sant Andreu						
Municipi	Ullastret						
Comarca	Baix Empordà						
IDENTIFICACIÓ SITJA							
Subsòl margues							
Diàmetre boca	Planta desconeguda	Forma general Indeterminada					
Diàmetre base	Parets desconegudes						
Diàmetre màxim	Fons desconegut	Capacitat					
Profunditat	Boca desconeguda	Volum					
SITUACIÓ		LOCALITZACIÓ					
Unitat geogràfica	Situació arqueològica	Poblat	Fora poblat				
Fondals / Estany d'Ullastret	Camp Gran Sagrera. Habitació 4	Situació indeterminada					
		Agrupada <input checked="" type="checkbox"/>	Dispersa <input type="checkbox"/>				
REOMPLIMENT							
<u>Estratigrafia</u>	<u>Tipus</u>	<u>Quantitat</u>	<u>Material</u>				
	Ceràmica <input checked="" type="checkbox"/>	<input type="text"/>					
	Ferro <input type="checkbox"/>	<input type="text"/>					
	Fauna <input type="checkbox"/>	<input type="text"/>					
	Elem. Constructius <input type="checkbox"/>	<input type="text"/>					
	Bronze <input type="checkbox"/>	<input type="text"/>					
	Ossos humans <input type="checkbox"/>	<input type="text"/>					
	Mat. lític <input type="checkbox"/>	<input type="text"/>					
	Malacològics <input type="checkbox"/>	<input type="text"/>					
	Altres <input type="checkbox"/>	<input type="text"/>					
OBSERVACIONS		PRODUCCIÓ EMMAGATZEMADA					
		Funció	Reserva				
		Durada	<input type="text"/>				
Cronologia reompliment	Indeterminada	Cronologia fossa	Desconeguda				
Bibliografia Fixer CIAG							

Jaciment	Puig de Sant Andreu	Ident. sitja:	121
Municipi	Ullastret		
Comarca	Baix Empordà		

IDENTIFICACIÓ SITJA			
Subsòl margues		Forma general Indeterminada	
Diàmetre boca		Planta	desconeguda
Diàmetre base		Parets	desconegudes
Diàmetre màxim	1,65	Fons	desconegut
Profunditat	1	Boca	desconeguda
		Capacitat Volum	

SITUACIÓ		LOCALITZACIÓ	
Unitat geogràfica	Situació arqueològica	Poblat	Fora poblat
Fondals / Estany d'Ullastret	Acropolis	Situació indeterminada	
		Agrupada <input checked="" type="checkbox"/>	Dispersa <input type="checkbox"/>

REOMPLIMENT			
<u>Estratigrafia</u> Terra de reompliment	<u>Tipus</u>	<u>Quantitat</u>	<u>Material</u>
	Ceràmica	<input checked="" type="checkbox"/>	<input type="text"/>
	Ferro	<input type="checkbox"/>	<input type="text"/>
	Fauna	<input type="checkbox"/>	<input type="text"/>
	Elem. Constructius	<input type="checkbox"/>	<input type="text"/>
	Bronze	<input type="checkbox"/>	<input type="text"/>
	Ossos humans	<input type="checkbox"/>	<input type="text"/>
	Mat. lític	<input type="checkbox"/>	<input type="text"/>
	Malacològics	<input type="checkbox"/>	<input type="text"/>
	Altres	<input type="checkbox"/>	<input type="text"/>

OBSERVACIONS	PRODUCCIÓ EMMAGATZEMADA
	Funció Reserva
	Durada

Cronologia reompliment Indeterminada	Cronologia fossa Desconeguda
--	--

Bibliografia	Fiber Mercè Ferré; Diari d'excavacions, vol IX, fol. 32. 1966-1967. Caixa 38. CIAG
---------------------	--

Jaciment	Puig de Sant Andreu	Ident. sitja: 122
Municipi	Ullastret	
Comarca	Baix Empordà	

IDENTIFICACIÓ SITJA		
Subsòl	margues	Forma general Indeterminada
Diàmetre boca	Planta desconeguda	
Diàmetre base	Parets desconegudes	
Diàmetre màxim	1,20	Fons concau
Profunditat	1,10	Boca desconeguda
		Capacitat Volum

SITUACIÓ		LOCALITZACIÓ	
Unitat geogràfica	Situació arqueològica	Poblat	Fora poblat
Fondals / Estany d'Ullastret	Acròpolis	Situació indeterminada	
		Agrupada <input checked="" type="checkbox"/>	Dispersa <input type="checkbox"/>

REOMPLIMENT				
<u>Estratigrafia</u> Restes d'opus signinum possiblement provinents de la zona del temple.	<u>Tipus</u>	<u>Quantitat</u>	<u>Material</u> Timaterion, ungünetari	
	Ceràmica	<input checked="" type="checkbox"/>		<input type="checkbox"/>
	Ferro	<input type="checkbox"/>		<input type="checkbox"/>
	Fauna	<input type="checkbox"/>		<input type="checkbox"/>
	Elem. Constructius	<input type="checkbox"/>		<input type="checkbox"/>
	Bronze	<input type="checkbox"/>		<input type="checkbox"/>
	Ossos humans	<input type="checkbox"/>		<input type="checkbox"/>
	Mat. lític	<input type="checkbox"/>		<input type="checkbox"/>
	Malacològics	<input checked="" type="checkbox"/>		<input type="checkbox"/>
Altres	<input type="checkbox"/>	<input type="checkbox"/>		

OBSERVACIONS	PRODUCCIÓ EMMAGATZEMADA
	Funció <input type="text" value="Reserva"/> Durada <input type="text"/>

Cronologia reompliment	<input type="text" value="Indeterminada"/>	Cronologia fossa	<input type="text" value="Desconeguda"/>
------------------------	--	------------------	--

Bibliografia	Fixer Mercè Ferré; Diari d'excavacions, vol IX, fol. 32. 1966-1967. Caixa 39. CIAG
--------------	--

Jaciment	Puig de Sant Andreu	Ident. sitja: 123
Municipi	Ullastret	
Comarca	Baix Empordà	

IDENTIFICACIÓ SITJA

Subsòl	margues	Forma general	
Diàmetre boca		Fons de sitja	
Diàmetre base			
Diàmetre màxim	1,40	Capacitat	
Profunditat	0,40	Volum	

Planta desconeguda
Parets desconegudes
Fons desconegut
Boca desconeguda

SITUACIÓ		LOCALITZACIÓ	
Unitat geogràfica	Situació arqueològica	Poblat	Fora poblat
Fondals / Estany d'Ullastret	Acròpolis	Situació indeterminada	
		Agrupada <input checked="" type="checkbox"/>	Dispersa <input type="checkbox"/>

REOMPLIMENT

Estratigrafia	Tipus	Quantitat	Material
	Ceràmica	<input checked="" type="checkbox"/>	Ceràmica a mà, àtica, taller de Roses, ibèrica pintada, comuna ibèrica, àmfora ibèrica, àmfora cartaginesa, grisa de la costa catalana, comuna ibèrica. Tovot
	Ferro	<input checked="" type="checkbox"/>	
	Fauna	<input type="checkbox"/>	
	Elem. Constructius	<input checked="" type="checkbox"/>	
	Bronze	<input type="checkbox"/>	
	Ossos humans	<input type="checkbox"/>	
	Mat. lític	<input checked="" type="checkbox"/>	
	Malacològics	<input type="checkbox"/>	
	Altres	<input checked="" type="checkbox"/>	

OBSERVACIONS	PRODUCCIÓ EMMAGATZEMADA
	Funció <input type="text"/>
	Durada <input type="text"/>

Cronologia reompliment	275-200 aC.	Cronologia fossa	Desconeguda
------------------------	-------------	------------------	-------------

Bibliografia Diari d'excavacions. Vol IX fol. 73. 1966-1967. Caixa 39. CIAG

Jaciment	Puig de Sant Andreu	Ident. sitja: 124
Municipi	Ullastret	
Comarca	Baix Empordà	

IDENTIFICACIÓ SITJA		
Subsòl margues		Forma general Indeterminada
Diàmetre boca	Planta desconeguda	Capacitat Volum
Diàmetre base	Parets desconegudes	
Diàmetre màxim 1,70	Fons desconegut	
Profunditat 0,90	Boca desconeguda	

SITUACIÓ		LOCALITZACIÓ	
Unitat geogràfica	Situació arqueològica	Poblat	Fora poblat
Fondals / Estany d'Ullastret	Predio norte Acròpolis inferior.	Situació indeterminada	
		Agrupada <input checked="" type="checkbox"/>	Dispersa <input type="checkbox"/>

<u>Estratigrafia</u>	REOMPLIMENT		<u>Material</u> Cornuna ibèrica, ceràmica a mà, morter massaliota, àtica, vernís negre indeterminat, ibèrica pintada Fibres
	<u>Tipus</u>	<u>Quantitat</u>	
	Ceràmica <input checked="" type="checkbox"/>	<input type="text"/>	
	Ferro <input type="checkbox"/>	<input type="text"/>	
	Fauna <input type="checkbox"/>	<input type="text"/>	
	Elem. Constructius <input type="checkbox"/>	<input type="text"/>	
	Bronze <input type="checkbox"/>	<input type="text"/>	
	Ossos humans <input type="checkbox"/>	<input type="text"/>	
	Mat. lític <input type="checkbox"/>	<input type="text"/>	
Malacològics <input type="checkbox"/>	<input type="text"/>		
Altres <input checked="" type="checkbox"/>	<input type="text"/>		

OBSERVACIONS	PRODUCCIÓ EMMAGATZEMADA
	Funció <input type="text"/>
	Durada <input type="text"/>

Cronologia reompliment	400-350 aC.	Cronologia fossa	Desconeguda
------------------------	-------------	------------------	-------------

Bibliografia	Diari d'excavacions Vol. IX, fol 73. 1966-1967. Caixa 39. CIAG
---------------------	--

Jaciment	Puig de Sant Andreu	Ident. sitja: 125
Municipi	Ullastret	
Comarca	Baix Empordà	

IDENTIFICACIÓ SITJA		
Subsòl	margues	Forma general Indeterminada
Diàmetre boca	Planta desconeguda	Capacitat Volum
Diàmetre base	Parets desconegudes	
Diàmetre màxim	Fons desconegut	
Profunditat	Boca desconeguda	

SITUACIÓ		LOCALITZACIÓ	
Unitat geogràfica	Situació arqueològica	Poblat	Fora poblat
Fondals / Estany d'Ullastret	Predio Norte Subirana	Situació indeterminada	
		Agrupada <input checked="" type="checkbox"/>	Dispersa <input type="checkbox"/>

Estratigrafia	REOMPLIMENT			Material Ceràmica a mà, comuna ibèrica, àmfora ibèrica, àmfora PE, ibèrica pintada, àtca, pasta clara, àmfora massaliota tovol fusaiola
	<u>Tipus</u>	<input type="checkbox"/>	<u>Quantitat</u>	
	Ceràmica	<input checked="" type="checkbox"/>	<input type="text"/>	
	Ferro	<input type="checkbox"/>	<input type="text"/>	
	Fauna	<input checked="" type="checkbox"/>	<input type="text"/>	
	Elem. Constructius	<input checked="" type="checkbox"/>	<input type="text"/>	
	Bronze	<input checked="" type="checkbox"/>	<input type="text"/>	
	Ossos humans	<input type="checkbox"/>	<input type="text"/>	
	Mat. lític	<input checked="" type="checkbox"/>	<input type="text"/>	
	Malacològics	<input type="checkbox"/>	<input type="text"/>	
	Altres	<input checked="" type="checkbox"/>	<input type="text"/>	

OBSERVACIONS	PRODUCCIÓ EMMAGATZEMADA
	Funció <input type="text" value="Reserva"/>
	Durada <input type="text"/>

Cronologia reompliment	<input type="text" value="400-350 aC."/>	Cronologia fossa	<input type="text" value="Desconeguda"/>
------------------------	--	------------------	--

Bibliografia	Fitxer CIAG
--------------	-------------

Jaciment	Puig de Sant Andreu	Ident. sitja: 126
Municipi	Ullastret	
Comarca	Baix Empordà	

IDENTIFICACIÓ SITJA		
Subsòl margues		Forma general Indeterminada
Diàmetre boca	Planta desconeguda	Capacitat Volum
Diàmetre base	Parets desconegudes	
Diàmetre màxim	Fons desconegut	
Profunditat	Boca desconeguda	

SITUACIÓ		LOCALITZACIÓ	
Unitat geogràfica	Situació arqueològica	Poblat	Fora poblat
Fondals / Estany d'Ullastret	Muralla Itsmo. Sector R,S,U.	Situació indeterminada	
		Agrupada <input checked="" type="checkbox"/>	Dispersa <input type="checkbox"/>

Estratigrafia	REOPLIMENT		Material Àtica, ceràmica a mà, comuna ibèrica, greco-itàlica, àmfora PE, grisa monocroma Fixes
	<u>Tipus</u>	<u>Quantitat</u>	
	Ceràmica <input checked="" type="checkbox"/>	<input type="text"/>	
	Ferro <input type="checkbox"/>	<input type="text"/>	
	Fauna <input checked="" type="checkbox"/>	<input type="text"/>	
	Elem. Constructius <input type="checkbox"/>	<input type="text"/>	
	Bronze <input type="checkbox"/>	<input type="text"/>	
	Ossos humans <input type="checkbox"/>	<input type="text"/>	
	Mat. lític <input type="checkbox"/>	<input type="text"/>	
	Malacològics <input type="checkbox"/>	<input type="text"/>	
Altres <input checked="" type="checkbox"/>	<input type="text"/>		

OBSERVACIONS	PRODUCCIÓ EMMAGATZEMADA
	Funció <input type="text" value="Reserva"/> Durada <input type="text"/>

Cronologia reompliment <input type="text" value="325-250 aC."/>	Cronologia fossa <input type="text" value="Desconeguda"/>
---	---

Bibliografia	fixer CIAG
--------------	------------

Jaciment	Puig de Sant Andreu	Ident. sitja: 128
Municipi	Ullastret	
Comarca	Baix Empordà	

IDENTIFICACIÓ SITJA		
Subsòl	margues	Forma general
Diàmetre boca	Planta	desconeguda
Diàmetre base	Parets	còncaves
Diàmetre màxim	Fons	còncau
Profunditat	Boca	desconeguda
		Capacitat
		Volum

SITUACIÓ		LOCALITZACIÓ	
Unitat geogràfica	Situació arqueològica	Poblat	Fora poblat
Fondals / Estany d'Ullastret	Parament interior. Muralla oest. D'època anterior a la muralla (tallada per aquesta). Istmo. Amb relació amb la 127 (es retallen)	Situació indeterminada	
		Agrupada <input checked="" type="checkbox"/>	Dispersa <input type="checkbox"/>

REOMPLIMENT			
<u>Estratigrafia</u>	<u>Tipus</u>	<u>Quantitat</u>	<u>Material</u>
	Ceràmica	<input checked="" type="checkbox"/>	<input type="text"/>
	Ferro	<input type="checkbox"/>	<input type="text"/>
	Fauna	<input type="checkbox"/>	<input type="text"/>
	Elem. Constructius	<input type="checkbox"/>	<input type="text"/>
	Bronze	<input type="checkbox"/>	<input type="text"/>
	Ossos humans	<input type="checkbox"/>	<input type="text"/>
	Mat. lític	<input checked="" type="checkbox"/>	<input type="text"/>
	Malacològics	<input type="checkbox"/>	<input type="text"/>
Altres	<input type="checkbox"/>	<input type="text"/>	
			Àtica
			Molí

OBSERVACIONS	PRODUCCIÓ EMMAGATZEMADA
	Funció <input type="text"/>
	Durada <input type="text"/>

Cronologia reompliment	400-375 aC.	Cronologia fossa	Desconeguda
------------------------	-------------	------------------	-------------

Bibliografia	Diari d'excavacions, Vol. X, fol. 42. 1968-1969. Caixa 39 CIAG; Ullastret, lligall, 18, CIAG.
---------------------	---

Jaciment	Puig de Sant Andreu	Ident. sitja: 129
Municipi	Ullastret	
Comarca	Baix Empordà	

IDENTIFICACIÓ SITJA		
Subsòl margues		Forma general Indeterminada
Diàmetre boca	Planta desconeguda	Capacitat Volum
Diàmetre base	Parets desconegudes	
Diàmetre màxim 2,40	Fons desconegut	
Profunditat 0,38	Boca desconeguda	

SITUACIÓ		LOCALITZACIÓ	
Unitat geogràfica	Situació arqueològica	Poblat	Fora poblat
Fondals / Estany d'Ullastret	Itsmo. Sector T,R.	Situació indeterminada	
		Agrupada <input checked="" type="checkbox"/>	Dispersa <input type="checkbox"/>

REOMPLIMENT		
<u>Estratigrafia</u>	<u>Tipus</u>	<u>Quantitat</u>
	Ceràmica <input checked="" type="checkbox"/>	<input type="text"/>
	Ferro <input checked="" type="checkbox"/>	<input type="text"/>
	Fauna <input checked="" type="checkbox"/>	<input type="text"/>
	Elem. Constructius <input type="checkbox"/>	<input type="text"/>
	Bronze <input type="checkbox"/>	<input type="text"/>
	Ossos humans <input type="checkbox"/>	<input type="text"/>
	Mat. lític <input type="checkbox"/>	<input type="text"/>
	Malacològics <input type="checkbox"/>	<input type="text"/>
	Altres <input type="checkbox"/>	<input type="text"/>

<u>Material</u>
Ibèrica pintada marró, àtica, gris monocroma, ceràmica a ma.
Fusaiola

OBSERVACIONS	PRODUCCIÓ EMMAGATZEMADA
	Funció <input type="text" value="Reserva"/>
	Durada <input type="text" value="Indeterminada"/>

Cronologia reompliment <input type="text" value="450-400 aC."/>	Cronologia fossa <input type="text" value="Desconeguda"/>
---	---

Bibliografia	Fiber Mercè Ferré. Diari d'excavacions, vol. X. fol. 30-33. 1968-1969. CIAG; Ullastret, lligall 18, CIAG
---------------------	--

Jaciment	Puig de Sant Andreu	Ident. sitja: 130
Municipi	Ullastret	
Comarca	Baix Empordà	

IDENTIFICACIÓ SITJA		
Subsòl	margues	
Diàmetre boca	Planta	circular
Diàmetre base	Parets	còncaves
Diàmetre màxim	1,35	Fons desconegut
Profunditat	0,40	Boca desconeguda
		Forma general Fons de sitja
		Capacitat Volum

SITUACIÓ		LOCALITZACIÓ	
Unitat geogràfica	Situació arqueològica	Poblat	Fora poblat
Fondals / Estany d'Ullastret	Itsmo. Sector T,R.	Situació indeterminada	
		Agrupada <input checked="" type="checkbox"/>	Dispersa <input type="checkbox"/>

REOMPLIMENT				
<u>Estratigrafia</u>	<u>Tipus</u>	<u>Quantitat</u>	<u>Material</u> Vernís negre; ibèrica pintada, jònia, comuna ibèrica, ceràmica a mà, àmfora indeterminada, àmfora PE, àmfora cartaginesa Tovot	
	Ceràmica	<input checked="" type="checkbox"/>		<input type="text"/>
	Ferro	<input type="checkbox"/>		<input type="text"/>
	Fauna	<input type="checkbox"/>		<input type="text"/>
	Elem. Constructius	<input checked="" type="checkbox"/>		<input type="text"/>
	Bronze	<input checked="" type="checkbox"/>		<input type="text"/>
	Ossos humans	<input type="checkbox"/>		<input type="text"/>
	Mat. lític	<input checked="" type="checkbox"/>		<input type="text"/>
	Malacològics	<input checked="" type="checkbox"/>		<input type="text"/>
	Altres	<input type="checkbox"/>	<input type="text"/>	

OBSERVACIONS	PRODUCCIÓ EMMAGATZEMADA
	Funció <input type="text"/> Durada <input type="text"/>

Cronologia reompliment	350-200 aC.	Cronologia fossa	Desconeguda
------------------------	-------------	------------------	-------------

Bibliografia	Fiber Mercè Ferré. Vol. X. Fol. 30-33. 1968-1969. caixa 39. CIAG; Ullastret, lligall 18, CIAG
---------------------	---

Jaciment	Puig de Sant Andreu	Ident. sitja:	131
Municipi	Ullastret		
Comarca	Baix Empordà		
IDENTIFICACIÓ SITJA			
Subsòl margues		Forma general	
Diàmetre boca	Planta desconeguda	Fons de sitja	
Diàmetre base	Parets desconegudes		
Diàmetre màxim	1,10	Fons	desconegut
Profunditat	0,40	Boca	desconeguda
		Capacitat	
		Volum	
SITUACIÓ		LOCALITZACIÓ	
Unitat geogràfica	Situació arqueològica	Poblat	Fora poblat
Fondals / Estany d'Ullastret	Itsmo. Sector T,R.	Situació indeterminada	
		Agrupada <input checked="" type="checkbox"/>	Dispersa <input type="checkbox"/>
REOMPLIMENT			
<u>Estratigrafia</u>	<u>Tipus</u>	<u>Quantitat</u>	<u>Material</u>
	Ceràmica <input checked="" type="checkbox"/>	<input type="text"/>	Àtica de figures roges, taller de Nikia.
	Ferro <input type="checkbox"/>	<input type="text"/>	disc de bronze
	Fauna <input type="checkbox"/>	<input type="text"/>	
	Elem. Constructius <input type="checkbox"/>	<input type="text"/>	
	Bronze <input type="checkbox"/>	<input type="text"/>	
	Ossos humans <input type="checkbox"/>	<input type="text"/>	
	Mat. Itic <input type="checkbox"/>	<input type="text"/>	
	Malacològics <input type="checkbox"/>	<input type="text"/>	
	Altres <input type="checkbox"/>	<input type="text"/>	
OBSERVACIONS		PRODUCCIÓ EMMAGATZEMADA	
		Funció	<input type="text"/>
		Durada	<input type="text"/>
Cronologia reompliment	250-200 aC.	Cronologia fossa	Desconeguda
Bibliografia	Fitxer Mercè Ferré. Diari d'excavacions, vol. X. fol. 30-33. 1968-1969. CIAG; Ullastret, lligall 18, CIAG.		

Jaciment	Puig de Sant Andreu	Ident. sitja: 132
Municipi	Ullastret	
Comarca	Baix Empordà	

IDENTIFICACIÓ SITJA			
Subsòl	margues		Forma general
Diàmetre boca	1,65	Planta	desconeguda
Diàmetre base	1,15	Parets	concaves
Diàmetre màxim	1,65	Fons	pla
Profunditat	0,52	Boca	desconeguda
			Fons de sitja
			Capacitat
			Volum

SITUACIÓ		LOCALITZACIÓ	
Unitat geogràfica	Situació arqueològica	Poblat	Fora poblat
Fondals / Estany d'Ullastret	Itsmo. Sector T,V.	Situació indeterminada	
		Agrupada <input checked="" type="checkbox"/>	Dispersa <input type="checkbox"/>

REOMPLIMENT				
<u>Estratigrafia</u> E1: capa de terra cremada. EIII: alguna pedra	<u>Tipus</u>	<u>Quantitat</u>	<u>Material</u>	
	Ceràmica	<input checked="" type="checkbox"/>	<input type="text"/>	Ceràmica a mà, cornua ibèrica, ànfora greco-itàlica, ànfora púnica, disc d'ànfora, skypkos àtic, grisa de la costa catalana. Tovot. Fitxes
	Ferro	<input type="checkbox"/>	<input type="text"/>	
	Fauna	<input checked="" type="checkbox"/>	<input type="text"/>	
	Elem. Constructius	<input checked="" type="checkbox"/>	<input type="text"/>	
	Bronze	<input type="checkbox"/>	<input type="text"/>	
	Ossos humans	<input type="checkbox"/>	<input type="text"/>	
	Mat. lític	<input type="checkbox"/>	<input type="text"/>	
	Malacològics	<input checked="" type="checkbox"/>	<input type="text"/>	
Altres	<input checked="" type="checkbox"/>	<input type="text"/>		

OBSERVACIONS	PRODUCCIÓ EMMAGATZEMADA
	Funció <input type="text"/>
	Durada <input type="text"/>

Cronologia reompliment	<input type="text" value="325-275 aC."/>	Cronologia fossa	<input type="text" value="Desconeguda"/>
------------------------	--	------------------	--

Bibliografia	Fiber Mercè Ferré. Diari d'excavacions, vol. X. fol. 34. 1968-1969. CIAG
---------------------	--

Jaciment	Puig de Sant Andreu	Ident. sitja: 133
Municipi	Ullastret	
Comarca	Baix Empordà	

IDENTIFICACIÓ SITJA

Subsòl margues

Forma general
Fons de sitja

Diàmetre boca **Planta** desconeguda

Diàmetre base **Parets** desconegudes

Diàmetre màxim 1,65 **Fons** desconegut

Profunditat 0,80 **Boca** desconeguda

Capacitat
Volum

SITUACIÓ		LOCALITZACIÓ	
Unitat geogràfica	Situació arqueològica	Poblat	Fora poblat
Fondals / Estany d'Ullastret	Istmo. Sector V.	Situació indeterminada	
		Agrupada <input checked="" type="checkbox"/>	Dispersa <input type="checkbox"/>

REOPLIMENT

<u>Estratigrafia</u>	<u>Tipus</u>	<u>Quantitat</u>	<u>Material</u>
Pedres procedents de la muralla	Ceràmica	<input type="checkbox"/>	Desconegut
	Ferro	<input type="checkbox"/>	
	Fauna	<input type="checkbox"/>	
	Elem. Constructius	<input type="checkbox"/>	
	Bronze	<input type="checkbox"/>	
	Ossos humans	<input type="checkbox"/>	
	Mat. lític	<input type="checkbox"/>	
	Malacològics	<input type="checkbox"/>	
	Altres	<input type="checkbox"/>	

OBSERVACIONS	PRODUCCIÓ EMMAGATZEMADA
	Funció <input type="text"/>
	Durada <input type="text"/>

Cronologia reompliment	Indeterminada	Cronologia fossa	Desconeguda
-------------------------------	---------------	-------------------------	-------------

Bibliografia Ullastret, lligall 18, CIAG.

Jaciment	Puig de Sant Andreu	Ident. sitja: 134
Municipi	Ullastret	
Comarca	Baix Empordà	

IDENTIFICACIÓ SITJA		
Subsòl margues		Forma general
Diàmetre boca	Planta desconeguda	Fons de sitja
Diàmetre base	Parets desconegudes	
Diàmetre màxim	1,86	Fons còncav
Profunditat	0,45	Boca desconeguda
		Capacitat
		Volum

SITUACIÓ		LOCALITZACIÓ	
Unitat geogràfica	Situació arqueològica	Poblat	Fora poblat
Fondals / Estany d'Ullastret	Itsmo. Sector V.	Situació indeterminada	
		Agrupada <input checked="" type="checkbox"/>	Dispersa <input type="checkbox"/>

Estratigrafia	REOMPLIMENT			
	<u>Tipus</u>	<u>Quantitat</u>	<u>Material</u>	
	Ceràmica	<input checked="" type="checkbox"/>	<input type="text"/>	Àmfora greco-itàlica, àmfora ibèrica, àmfora PE (15), àmfora cartaginesa, ceràmica a mà, comuna ibèrica, taller de Roses, àtica. Escòria de ferro. Moli
	Ferro	<input checked="" type="checkbox"/>	<input type="text"/>	
	Fauna	<input checked="" type="checkbox"/>	<input type="text"/>	
	Elem. Constructius	<input type="checkbox"/>	<input type="text"/>	
	Bronze	<input type="checkbox"/>	<input type="text"/>	
	Ossos humans	<input type="checkbox"/>	<input type="text"/>	
	Mat. lític	<input checked="" type="checkbox"/>	<input type="text"/>	
	Malacològics	<input checked="" type="checkbox"/>	<input type="text"/>	
Altres	<input type="checkbox"/>	<input type="text"/>		

OBSERVACIONS	PRODUCCIÓ EMMAGATZEMADA
	Funció <input type="text"/>
	Durada <input type="text"/>

Cronologia reompliment	275-250 aC.	Cronologia fossa	Desconeguda
------------------------	-------------	------------------	-------------

Bibliografia	Fitxer Mercè Ferré; Diari d'excavacions, vol X, fol. 42. 1968-1969. Caixa 39. CIAG
---------------------	--

Jaciment	Puig de Sant Andreu	Ident. sitja: 135
Municipi	Ullastret	
Comarca	Baix Empordà	

IDENTIFICACIÓ SITJA			Forma general
Subsòl	margues		Indeterminada
Diàmetre boca	1,10	Planta	desconeguda
Diàmetre base		Parets	còncaves
Diàmetre màxim	2,10	Fons	desconegut
Profunditat	1,43	Boca	desconeguda
			Capacitat
			Volum

SITUACIÓ		LOCALITZACIÓ	
Unitat geogràfica	Situació arqueològica	Poblat	Fora poblat
Fondals / Estany d'Ullastret	Itsmo. Sector V.	Situació indeterminada	
		Agrupada <input checked="" type="checkbox"/>	Dispersa <input type="checkbox"/>

Estratigrafia	REOMPLIMENT			Material Ceràmica a mà, àtica, taller de Roses, àmfora PE, comuna ibèrica. Pondus
	Tipus		Quantitat	
	Ceràmica	<input checked="" type="checkbox"/>	<input type="text"/>	
	Ferro	<input type="checkbox"/>	<input type="text"/>	
	Fauna	<input type="checkbox"/>	<input type="text"/>	
	Elem. Constructius	<input type="checkbox"/>	<input type="text"/>	
	Bronze	<input checked="" type="checkbox"/>	<input type="text"/>	
	Ossos humans	<input type="checkbox"/>	<input type="text"/>	
	Mat. lític	<input checked="" type="checkbox"/>	<input type="text"/>	
Malacològics	<input type="checkbox"/>	<input type="text"/>		
Altres	<input checked="" type="checkbox"/>	<input type="text"/>		

OBSERVACIONS	PRODUCCIÓ EMMAGATZEMADA
	Funció <input type="text"/>
	Durada <input type="text"/>

Cronologia reompliment	<input type="text" value="275-200 aC."/>	Cronologia fossa	<input type="text" value="Desconeguda"/>
------------------------	--	------------------	--

Bibliografia	Fixer Mercè Ferré; Diari d'excavacions, vol. X. fol. 54. 1968-1969. Caixa 39. CIAG
---------------------	--

Jaciment	Puig de Sant Andreu	Ident. sitja: 136
Municipi	Ullastret	
Comarca	Baix Empordà	

IDENTIFICACIÓ SITJA	
Subsòl	margues
Diàmetre boca	Planta desconeguda
Diàmetre base	Parets desconegudes
Diàmetre màxim	1,52
Profunditat	0,63
Fons	desconegut
Boca	desconeguda
Forma general	Fons de sitja. Junt la 137
Capacitat	
Volum	

SITUACIÓ		LOCALITZACIÓ	
Unitat geogràfica	Situació arqueològica	Poblat	Fora poblat
Fondals / Estany d'Ullastret	Itsmo. Sector R.	Situació indeterminada	
		Agrupada <input checked="" type="checkbox"/>	Dispersa <input type="checkbox"/>

REOMPLIMENT				
Estratigrafia	Tipus	Quantitat	Material Ceràmica a mà, grisa de la costa catalana, comuna ibèrica, ibèrica pintada, taller de Roses, dolium Fusaiola	
	Ceràmica	<input checked="" type="checkbox"/>		<input type="text"/>
	Ferro	<input checked="" type="checkbox"/>		<input type="text"/>
	Fauna	<input type="checkbox"/>		<input type="text"/>
	Elem. Constructius	<input type="checkbox"/>		<input type="text"/>
	Bronze	<input type="checkbox"/>		<input type="text"/>
	Ossos humans	<input type="checkbox"/>		<input type="text"/>
	Mat. lític	<input type="checkbox"/>		<input type="text"/>
	Malacològics	<input type="checkbox"/>		<input type="text"/>
Altres	<input checked="" type="checkbox"/>	<input type="text"/>		

OBSERVACIONS	PRODUCCIÓ EMMAGATZEMADA
	Funció <input type="text"/> Durada <input type="text"/>

Cronologia reompliment	<input type="text" value="275-200 aC."/>	Cronologia fossa	<input type="text" value="Desconeguda"/>
------------------------	--	------------------	--

Bibliografia	Ullastret, lligall 18, CIAG
--------------	-----------------------------

Jaciment	Puig de Sant Andreu	Ident. sitja: 137	
Municipi	Ullastret		
Comarca	Baix Empordà		
IDENTIFICACIÓ SITJA			
Subsòl margues		Forma general	
Diàmetre boca	Planta desconeguda	Fons de sitja	
Diàmetre base	Parets desconegudes		
Diàmetre màxim 1,60	Fons desconegut	Capacitat	
Profunditat 0,58	Boca desconeguda	Volum	
SITUACIÓ		LOCALITZACIÓ	
Unitat geogràfica	Situació arqueològica	Poblat	Fora poblat
Fondals / Estany d'Ullastret	Itsmo. Sector R.	Situació indeterminada	
		Agrupada <input checked="" type="checkbox"/>	Dispersa <input type="checkbox"/>
REOMPLIMENT			
<u>Estratigrafia</u>	<u>Tipus</u>	<u>Quantitat</u>	<u>Material</u>
	Ceràmica <input type="checkbox"/>	<input type="checkbox"/>	Moli
	Ferro <input type="checkbox"/>	<input type="checkbox"/>	
	Fauna <input type="checkbox"/>	<input type="checkbox"/>	
	Elem. Constructius <input type="checkbox"/>	<input type="checkbox"/>	
	Bronze <input type="checkbox"/>	<input type="checkbox"/>	
	Ossos humans <input type="checkbox"/>	<input type="checkbox"/>	
	Mat. lític <input checked="" type="checkbox"/>	<input type="checkbox"/>	
	Malacològics <input type="checkbox"/>	<input type="checkbox"/>	
	Altres <input type="checkbox"/>	<input type="checkbox"/>	
OBSERVACIONS		PRODUCCIÓ EMMAGATZEMADA	
		Funció	<input type="text"/>
		Durada	<input type="text"/>
Cronologia reompliment	Indeterminada	Cronologia fossa	Desconeguda
Bibliografia Fibrer Mercè Ferré; Diari d'excavacions, Vol. X, fol. 42. 1968-1969. Caixa 39 CIAG			

Jaciment	Puig de Sant Andreu	Ident. sitja: 138
Municipi	Ullastret	
Comarca	Baix Empordà	

IDENTIFICACIÓ SITJA

Subsòl margues

Diàmetre boca		Planta	desconeguda	Forma general	Fons de sitja
Diàmetre base		Parets	desconegudes		
Diàmetre màxim	1,40	Fons	desconegut	Capacitat	
Profunditat	0,28	Boca	desconeguda	Volum	

SITUACIÓ		LOCALITZACIÓ	
Unitat geogràfica	Situació arqueològica	Poblat	Fora poblat
Fondals / Estany d'Ullastret	Itsmo. Sector R.	Situació indeterminada	
		Agrupada <input checked="" type="checkbox"/>	Dispersa <input type="checkbox"/>

REOMPLIMENT

Estratigrafia	Tipus	Quantitat	Material
	Ceràmica	<input type="checkbox"/>	Desconegut
	Ferro	<input type="checkbox"/>	
	Fauna	<input type="checkbox"/>	
	Elem. Constructius	<input type="checkbox"/>	
	Bronze	<input type="checkbox"/>	
	Ossos humans	<input type="checkbox"/>	
	Mat. lític	<input type="checkbox"/>	
	Malacològics	<input type="checkbox"/>	
	Altres	<input type="checkbox"/>	

OBSERVACIONS	PRODUCCIÓ EMMAGATZEMADA
	Funció <input type="text"/> Durada <input type="text"/>

Cronologia reompliment	Indeterminada	Cronologia fossa	Desconeguda
------------------------	---------------	------------------	-------------

Bibliografia: Fibxer Servei

Jaciment	Puig de Sant Andreu	Ident. sitja: 139
Municipi	Ullastret	
Comarca	Baix Empordà	

IDENTIFICACIÓ SITJA		
Subsòl margues		Forma general
Diàmetre boca	Planta desconeguda	Fons de sitja
Diàmetre base	Parets desconegudes	
Diàmetre màxim	1,20	Fons desconegut
Profunditat	0,26	Boca desconeguda
		Capacitat
		Volum

SITUACIÓ		LOCALITZACIÓ	
Unitat geogràfica	Situació arqueològica	Poblat	Fora poblat
Fondals / Estany d'Ullastret	Itsmo. Sector R.Q.	Situació indeterminada	
		Agrupada <input checked="" type="checkbox"/>	Dispersa <input type="checkbox"/>

REOMPLIMENT		
<u>Estratigrafia</u>	<u>Tipus</u>	<u>Quantitat</u>
	Ceràmica	<input checked="" type="checkbox"/> <input type="text"/>
	Ferro	<input type="checkbox"/> <input type="text"/>
	Fauna	<input type="checkbox"/> <input type="text"/>
	Elem. Constructius	<input type="checkbox"/> <input type="text"/>
	Bronze	<input type="checkbox"/> <input type="text"/>
	Ossos humans	<input type="checkbox"/> <input type="text"/>
	Mat. Itic	<input type="checkbox"/> <input type="text"/>
	Malacològics	<input type="checkbox"/> <input type="text"/>
Altres	<input type="checkbox"/> <input type="text"/>	
		<u>Material</u>
		Kylix .

OBSERVACIONS	PRODUCCIÓ EMMAGATZEMADA
	Funció <input type="text" value="Reserva"/>
	Durada <input type="text" value="Indeterminada"/>

Cronologia reompliment	<input type="text" value="Indeterminada"/>	Cronologia fossa	<input type="text" value="Desconeguda"/>
------------------------	--	------------------	--

Bibliografia	Diari d'excavacions, Vol. X, fol. 42. 1968-1969. Caixa 39. CIAG
--------------	---

Jaciment	Puig de Sant Andreu	Ident. sitja: 140
Municipi	Ullastret	
Comarca	Baix Empordà	

IDENTIFICACIÓ SITJA		
Subsòl	margues	Forma general
Diàmetre boca	Planta desconeguda	Indeterminada
Diàmetre base	Parets desconegudes	
Diàmetre màxim	Fons desconegut	Capacitat
Profunditat	Boca desconeguda	Volum

SITUACIÓ		LOCALITZACIÓ	
Unitat geogràfica	Situació arqueològica	Poblat	Fora poblat
Fondals / Estany d'Ullastret	Istmo Torre III. Sector y-Z	Situació indeterminada	
		Agrupada <input checked="" type="checkbox"/>	Dispersa <input type="checkbox"/>

REOMPLIMENT				
<u>Estratigrafia</u>	<u>Tipus</u>	<u>Quantitat</u>	<u>Material</u> Ànfora PE (14) , ànfora massaliota	
	Ceràmica	<input checked="" type="checkbox"/>		<input type="text"/>
	Ferro	<input type="checkbox"/>		<input type="text"/>
	Fauna	<input type="checkbox"/>		<input type="text"/>
	Elem. Constructius	<input type="checkbox"/>		<input type="text"/>
	Bronze	<input type="checkbox"/>		<input type="text"/>
	Ossos humans	<input type="checkbox"/>		<input type="text"/>
	Mat. lític	<input type="checkbox"/>		<input type="text"/>
	Malacològics	<input type="checkbox"/>		<input type="text"/>
	Altres	<input type="checkbox"/>	<input type="text"/>	

OBSERVACIONS	PRODUCCIÓ EMMAGATZEMADA
	Funció <input type="text"/>
	Durada <input type="text"/>

Cronologia reompliment	400-300 aC.	Cronologia fossa	Desconeguda
------------------------	-------------	------------------	-------------

Bibliografia	Fixer Mercè Ferré; Diari d'excavacions, vol X, fol 51. 1968-1969. Caixa 39. CIAG
---------------------	--

Jaciment	Puig de Sant Andreu	Ident. sitja: 141
Municipi	Ullastret	
Comarca	Baix Empordà	

IDENTIFICACIÓ SITJA		
Subsòl	margues	Forma general
Diàmetre boca	Planta desconeguda	Fons de sitja
Diàmetre base	Parets desconegudes	
Diàmetre màxim	1,50	Fons desconegut
Profunditat	Boca desconeguda	Capacitat
		Volum

SITUACIÓ		LOCALITZACIÓ	
Unitat geogràfica	Situació arqueològica	Poblat	Fora poblat
Fondals / Estany d'Ullastret	Istmo Muralla exterior. sector V	Situació indeterminada	
		Agrupada <input checked="" type="checkbox"/>	Dispersa <input type="checkbox"/>

REOPLIMENT				
<u>Estratigrafia</u>	<u>Tipus</u>	<u>Quantitat</u>	<u>Material</u> Desconegut	
	Ceràmica	<input type="checkbox"/>		<input type="text"/>
	Ferro	<input type="checkbox"/>		<input type="text"/>
	Fauna	<input type="checkbox"/>		<input type="text"/>
	Elem. Constructius	<input type="checkbox"/>		<input type="text"/>
	Bronze	<input type="checkbox"/>		<input type="text"/>
	Ossos humans	<input type="checkbox"/>		<input type="text"/>
	Mat. lític	<input type="checkbox"/>		<input type="text"/>
	Malacològics	<input type="checkbox"/>		<input type="text"/>
Altres	<input type="checkbox"/>	<input type="text"/>		

OBSERVACIONS	PRODUCCIÓ EMMAGATZEMADA
	Funció <input type="text"/>
	Durada <input type="text"/>

Cronologia reompliment	<input type="text" value="Indeterminada"/>	Cronologia fossa	<input type="text" value="Desconeguda"/>
------------------------	--	------------------	--

Bibliografia

Jaciment	Puig de Sant Andreu	Ident. sitja: 142
Municipi	Ullastret	
Comarca	Baix Empordà	

IDENTIFICACIÓ SITJA

Subsòl roca natural

Diàmetre boca Planta circular Forma general Indeterminada

Diàmetre base 0,91 Parets còncaves

Diàmetre màxim 1,61 Fons desconegut Capacitat

Profunditat 1,53 Boca desconeguda Volum

SITUACIÓ		LOCALITZACIÓ	
Unitat geogràfica	Situació arqueològica	Poblat	Fora poblat
Fondals / Estany d'Ullastret	Istrno Muralla exterior. sector V	Situació indeterminada	
		Agrupada <input checked="" type="checkbox"/>	Dispersa <input type="checkbox"/>

REOMPLIMENT

Estratigrafia	Tipus	Quantitat	Material
Terres marrons.	Ceràmica	<input checked="" type="checkbox"/>	Vernis negre indeterminat, Taller de Roses, àtica, comuna ibèrica, grisa de la costa catalana, àmfora ibèrica, àmfora massaliota, campaniana A. Fitxes
	Ferro	<input checked="" type="checkbox"/>	
	Fauna	<input checked="" type="checkbox"/>	
	Elem. Constructius	<input type="checkbox"/>	
	Bronze	<input type="checkbox"/>	
	Ossos humans	<input type="checkbox"/>	
	Mat. lític	<input checked="" type="checkbox"/>	
	Malacològics	<input checked="" type="checkbox"/>	
	Altres	<input checked="" type="checkbox"/>	

OBSERVACIONS	PRODUCCIÓ EMMAGATZEMADA
	Funció <input type="text"/>
	Durada <input type="text"/>

Cronologia reompliment	<input type="text" value="275-225 aC."/>	Cronologia fossa	<input type="text" value="Desconeguda"/>
------------------------	--	------------------	--

Bibliografia DSiari d'excavacions, Vol X. fol. 60-63. 1968-1969. Caixa 39. CIAG; Ullastret, lligall 18, CIAG

Jaciment	Puig de Sant Andreu	Ident. sitja: 143
Municipi	Ullastret	
Comarca	Baix Empordà	

IDENTIFICACIÓ SITJA		
Subsòl	margues	Forma general Indeterminada
Diàmetre boca	1,45	Planta desconeguda
Diàmetre base		Parets còncaves
Diàmetre màxim	1,80	Fons desconegut
Profunditat	1,08	Boca desconeguda
		Capacitat Volum

SITUACIÓ		LOCALITZACIÓ	
Unitat geogràfica	Situació arqueològica	Poblat	Fora poblat
Fondals / Estany d'Ullastret	Istmo Muralla exterior, sector V	Situació indeterminada	
		Agrupada <input checked="" type="checkbox"/>	Dispersa <input type="checkbox"/>

REOMPLIMENT		
<u>Estratigrafia</u>	<u>Tipus</u>	<u>Quantitat</u>
Terres cendroses. Segona meitat de la sitja esteril	Ceràmica	<input checked="" type="checkbox"/> <input type="text"/>
	Ferro	<input checked="" type="checkbox"/> <input type="text"/>
	Fauna	<input checked="" type="checkbox"/> <input type="text"/>
	Elem. Constructius	<input checked="" type="checkbox"/> <input type="text"/>
	Bronze	<input checked="" type="checkbox"/> <input type="text"/>
	Ossos humans	<input type="checkbox"/> <input type="text"/>
	Mat. lític	<input checked="" type="checkbox"/> <input type="text"/>
	Malacològics	<input checked="" type="checkbox"/> <input type="text"/>
	Altres	<input checked="" type="checkbox"/> <input type="text"/>
		<u>Material</u>
		Comuna ibèrica, ibèrica pintada, Taller de roses, àtica, grisa de la costa catalana, ceràmica a mà, àmfora greco-itàlica, àmfora ibèrica, ceràmica cartaginesa Tovot.
		Fusaiola, pondus
		Fíbula i agulla

OBSERVACIONS	PRODUCCIÓ EMMAGATZEMADA
	Funció <input type="text"/>
	Durada <input type="text"/>

Cronologia reompliment	<input type="text" value="250-200 aC."/>	Cronologia fossa	<input type="text" value="Desconeguda"/>
------------------------	--	------------------	--

Bibliografia	Diari d'excavacions, Vol. X, fol 63. 1968-1969. caixa 38. CIAG; Ullastret, lligall 18, CIAG
---------------------	---

Jaciment	Puig de Sant Andreu	Ident. sitja: 144
Municipi	Ullastret	
Comarca	Baix Empordà	

IDENTIFICACIÓ SITJA		
Subsòl margues		Forma general Indeterminada
Diàmetre boca	Planta desconeguda	
Diàmetre base	Parets desconegudes	
Diàmetre màxim 1,60	Fons desconegut	Capacitat
Profunditat	Boca desconeguda	Volum

SITUACIÓ		LOCALITZACIÓ	
Unitat geogràfica	Situació arqueològica	Poblat	Fora poblat
Fondals / Estany d'Ullastret	Istrno Muralla exterior. sector V-X	Situació indeterminada	
		Agrupada <input checked="" type="checkbox"/>	Dispersa <input type="checkbox"/>

REOMPLIMENT																																
<u>Estratigrafia</u> Pedres cremades	<table border="1"> <thead> <tr> <th>Tipus</th> <th></th> <th>Quantitat</th> </tr> </thead> <tbody> <tr> <td>Ceràmica</td> <td><input checked="" type="checkbox"/></td> <td><input type="text"/></td> </tr> <tr> <td>Ferro</td> <td><input checked="" type="checkbox"/></td> <td><input type="text"/></td> </tr> <tr> <td>Fauna</td> <td><input type="checkbox"/></td> <td><input type="text"/></td> </tr> <tr> <td>Elem. Constructius</td> <td><input type="checkbox"/></td> <td><input type="text"/></td> </tr> <tr> <td>Bronze</td> <td><input type="checkbox"/></td> <td><input type="text"/></td> </tr> <tr> <td>Ossos humans</td> <td><input type="checkbox"/></td> <td><input type="text"/></td> </tr> <tr> <td>Mat. lític</td> <td><input type="checkbox"/></td> <td><input type="text"/></td> </tr> <tr> <td>Malacològics</td> <td><input type="checkbox"/></td> <td><input type="text"/></td> </tr> <tr> <td>Altres</td> <td><input type="checkbox"/></td> <td><input type="text"/></td> </tr> </tbody> </table>	Tipus		Quantitat	Ceràmica	<input checked="" type="checkbox"/>	<input type="text"/>	Ferro	<input checked="" type="checkbox"/>	<input type="text"/>	Fauna	<input type="checkbox"/>	<input type="text"/>	Elem. Constructius	<input type="checkbox"/>	<input type="text"/>	Bronze	<input type="checkbox"/>	<input type="text"/>	Ossos humans	<input type="checkbox"/>	<input type="text"/>	Mat. lític	<input type="checkbox"/>	<input type="text"/>	Malacològics	<input type="checkbox"/>	<input type="text"/>	Altres	<input type="checkbox"/>	<input type="text"/>	<u>Material</u> Escòria de ferro ceràmica
Tipus		Quantitat																														
Ceràmica	<input checked="" type="checkbox"/>	<input type="text"/>																														
Ferro	<input checked="" type="checkbox"/>	<input type="text"/>																														
Fauna	<input type="checkbox"/>	<input type="text"/>																														
Elem. Constructius	<input type="checkbox"/>	<input type="text"/>																														
Bronze	<input type="checkbox"/>	<input type="text"/>																														
Ossos humans	<input type="checkbox"/>	<input type="text"/>																														
Mat. lític	<input type="checkbox"/>	<input type="text"/>																														
Malacològics	<input type="checkbox"/>	<input type="text"/>																														
Altres	<input type="checkbox"/>	<input type="text"/>																														

OBSERVACIONS	PRODUCCIÓ EMMAGATZEMADA
	Funció <input type="text"/>
	Durada <input type="text"/>

Cronologia reompliment	<input type="text" value="Indeterminada"/>	Cronologia fossa	<input type="text" value="Desconeguda"/>
------------------------	--	------------------	--

Bibliografia	Diari d'excavacions, vol X. fol. 64. 1968-1969. Caixa 39. CIAG
---------------------	--

Jaciment	Puig de Sant Andreu	Ident. sitja: 145
Municipi	Ullastret	
Comarca	Baix Empordà	

IDENTIFICACIÓ SITJA

Subsòl margues		Forma general	
Diàmetre boca		Planta	circular
Diàmetre base	1,57	Parets	desconegudes
Diàmetre màxim	1,78	Fons	desconegut
Profunditat	0,55	Boca	desconeguda
		Capacitat	
		Volum	

SITUACIÓ

Unitat geogràfica	Situació arqueològica
Fondals / Estany d'Ullastret	Istmo cantonada N. de la poterna. Sector X-Y

LOCALITZACIÓ

Poblat	Fora poblat
Situació indeterminada	
Agrupada <input checked="" type="checkbox"/>	Dispersa <input type="checkbox"/>

REOMPLIMENT

Estratigrafia Poc carbó	Tipus	Quantitat	Material Àmfora Cartaginesa, àmfora ibèrica, ceràmica a mà, comuna ibèrica. tovot	
	Ceràmica	<input checked="" type="checkbox"/>		<input type="text"/>
	Ferro	<input checked="" type="checkbox"/>		<input type="text"/>
	Fauna	<input checked="" type="checkbox"/>		<input type="text"/>
	Elem. Constructius	<input checked="" type="checkbox"/>		<input type="text"/>
	Bronze	<input type="checkbox"/>		<input type="text"/>
	Ossos humans	<input type="checkbox"/>		<input type="text"/>
	Mat. lític	<input type="checkbox"/>		<input type="text"/>
	Malacològics	<input checked="" type="checkbox"/>		<input type="text"/>
Altres	<input type="checkbox"/>	<input type="text"/>		

OBSERVACIONS

PRODUCCIÓ EMMAGATZEMADA

Funció

Durada

Cronologia reompliment

Cronologia fossa

Bibliografia Fitxer Mercè Ferré; diari d'excavacions, vol X. Fol 63. 1968-1969, Caixa 38. CIAG; Ullastret, lligall 18, CIAG

Jaciment	Puig de Sant Andreu	Ident. sitja: 146
Municipi	Ullastret	
Comarca	Baix Empordà	

IDENTIFICACIÓ SITJA		
Subsòl	margues	Forma general Indeterminada
Diàmetre boca	Planta desconeguda	Capacitat Volum
Diàmetre base	Parets desconegudes	
Diàmetre màxim	1,70 Fons desconegut	
Profunditat	Boca desconeguda	

SITUACIÓ		LOCALITZACIÓ	
Unitat geogràfica	Situació arqueològica	Poblat	Fora poblat
Fondals / Estany d'Ullastret		Situació indeterminada	
		Agrupada <input checked="" type="checkbox"/>	Dispersa <input type="checkbox"/>

Estratigrafia Carbó	REOMPLIMENT		Material Cranis humans Espasa de ferro Paviment Amfora ibèrica, gris emporitana, amfora cartaginesa D
	<u>Tipus</u>	<u>Quantitat</u>	
	Ceràmica <input checked="" type="checkbox"/>	<input type="text"/>	
	Ferro <input checked="" type="checkbox"/>	<input type="text"/>	
	Fauna <input type="checkbox"/>	<input type="text"/>	
	Elem. Constructius <input checked="" type="checkbox"/>	<input type="text"/>	
	Bronze <input type="checkbox"/>	<input type="text"/>	
	Ossos humans <input checked="" type="checkbox"/>	<input type="text"/>	
	Mat. lític <input type="checkbox"/>	<input type="text"/>	
	Malacològics <input type="checkbox"/>	<input type="text"/>	
	Altres <input type="checkbox"/>	<input type="text"/>	

OBSERVACIONS Presència de troços de tovot en forma curva que podien haver estat el revestiment de la sitja.	PRODUCCIÓ EMMAGATZEMADA Funció <input type="text"/> Durada <input type="text"/>
---	--

Cronologia reompliment	350-250 aC.	Cronologia fossa	Desconeguda
------------------------	-------------	------------------	-------------

Bibliografia	Diari d'excavacions, vol. X, fol. 65. 1968-1969. Caixa 39. CIAG; Ullastret, lligall 18, CIAG
---------------------	--

Jaciment	Puig de Sant Andreu	Ident. sitja: 149
Municipi	Ullastret	
Comarca	Baix Empordà	

IDENTIFICACIÓ SITJA

Subsòl	margues	Forma general	Indeterminada
Diàmetre boca		Planta	desconeguda
Diàmetre base		Parets	desconegudes
Diàmetre màxim	1,65	Fons	desconegut
Profunditat		Boca	desconeguda
		Capacitat	
		Volum	

SITUACIÓ

Unitat geogràfica Situació arqueològica

Fondals / Estany d'Ullastret

Istmo exterior muralla. Sector x

LOCALITZACIÓ

Poblat

Fora poblat

Situació indeterminada

Agrupada

Dispersa

REOMPLIMENT

Estratigrafia

Tipus

Quantitat

Material

Ceràmica	<input checked="" type="checkbox"/>	<input type="text"/>
Ferro	<input checked="" type="checkbox"/>	<input type="text"/>
Fauna	<input checked="" type="checkbox"/>	<input type="text"/>
Elem. Constructius	<input type="checkbox"/>	<input type="text"/>
Bronze	<input checked="" type="checkbox"/>	<input type="text"/>
Ossos humans	<input type="checkbox"/>	<input type="text"/>
Mat. lític	<input type="checkbox"/>	<input type="text"/>
Malacològics	<input checked="" type="checkbox"/>	<input type="text"/>
Altres	<input checked="" type="checkbox"/>	<input type="text"/>

Àmfora ibèrica, àmfora greco-itàlica, àmfora PE, àtica, ibèrica pintada, Campaniana A, ceràmica a mà, comuna ibèrica.

Fitxes

OBSERVACIONS

PRODUCCIÓ EMMAGATZEMADA

Funció

Durada

Cronologia reompliment

225-200 aC.

Cronologia fossa

Desconeguda

Bibliografia

Fitxer servei

Jaciment	Puig de Sant Andreu	Ident. sitja: 150
Municipi	Ullastret	
Comarca	Baix Empordà	

IDENTIFICACIÓ SITJA		
Subsòl	margues	Forma general
Diàmetre boca	Planta desconeguda	Indeterminada
Diàmetre base	Parets desconegudes	
Diàmetre màxim	Fons desconegut	Capacitat
Profunditat	Boca desconeguda	Volum

SITUACIÓ		LOCALITZACIÓ	
Unitat geogràfica	Situació arqueològica	Poblat	Fora poblat
Fondals / Estany d'Ullastret	Istmo interior muralla. Habitació 3. Sector X-V	Situació indeterminada	
		Agrupada <input checked="" type="checkbox"/>	Dispersa <input type="checkbox"/>

<u>Estratigrafia</u>	REOMPLIMENT		<u>Material</u> Àtica .
	<u>Tipus</u>	<u>Quantitat</u>	
	Ceràmica <input checked="" type="checkbox"/>	<input type="text"/>	
	Ferro <input type="checkbox"/>	<input type="text"/>	
	Fauna <input type="checkbox"/>	<input type="text"/>	
	Elem. Constructius <input type="checkbox"/>	<input type="text"/>	
	Bronze <input type="checkbox"/>	<input type="text"/>	
	Ossos humans <input type="checkbox"/>	<input type="text"/>	
	Mat. lític <input type="checkbox"/>	<input type="text"/>	
Malacològics <input type="checkbox"/>	<input type="text"/>		
Altres <input type="checkbox"/>	<input type="text"/>		

OBSERVACIONS	PRODUCCIÓ EMMAGATZEMADA
	Funció <input type="text" value="Reserva"/>
	Durada <input type="text" value="Indeterminada"/>

Cronologia reompliment	<input type="text" value="425 - 400 aC."/>	Cronologia fossa	<input type="text" value="Desconeguda"/>
------------------------	--	------------------	--

Bibliografia	Fiber CIAG(Mercè Ferré)
--------------	-------------------------

Jaciment	Puig de Sant Andreu	Ident. sitja: 151
Municipi	Ullastret	
Comarca	Baix Empordà	

IDENTIFICACIÓ SITJA			
Subsòl margues		Forma general	
Diàmetre boca		Planta	desconeguda
Diàmetre base		Parets	desconegudes
Diàmetre màxim	1,62	Fons	desconegut
Profunditat	0,40	Boca	desconeguda
		Fons de sitja	
		Capacitat	
		Volum	

SITUACIÓ		LOCALITZACIÓ	
Unitat geogràfica	Situació arqueològica	Poblat	Fora poblat
Fondals / Estany d'Ullastret	Istmo exterior muralla. Sector V-T	Situació indeterminada	
		Agrupada <input checked="" type="checkbox"/>	Dispersa <input type="checkbox"/>

REOMPLIMENT				
<u>Estratigrafia</u>	<u>Tipus</u>	<u>Quantitat</u>	<u>Material</u> Desconegut	
	Ceràmica	<input type="checkbox"/>		<input type="text"/>
	Ferro	<input type="checkbox"/>		<input type="text"/>
	Fauna	<input type="checkbox"/>		<input type="text"/>
	Elem. Constructius	<input type="checkbox"/>		<input type="text"/>
	Bronze	<input type="checkbox"/>		<input type="text"/>
	Ossos humans	<input type="checkbox"/>		<input type="text"/>
	Mat. lític	<input type="checkbox"/>		<input type="text"/>
	Malacològics	<input type="checkbox"/>		<input type="text"/>
Altres	<input type="checkbox"/>	<input type="text"/>		

OBSERVACIONS	PRODUCCIÓ EMMAGATZEMADA
	Funció <input type="text"/> Durada <input type="text"/>

Cronologia reompliment	<input type="text" value="Indeterminada"/>	Cronologia fossa	<input type="text" value="Desconeguda"/>
------------------------	--	------------------	--

Bibliografia	Fitxer Mercè Ferré. Diari d'excavacions, vol. X. fol. 77. 1968-1969. CIAG
---------------------	---

Jaciment	Puig de Sant Andreu	Ident. sitja: 152		
Municipi	Ullastret			
Comarca	Baix Empordà			
IDENTIFICACIÓ SITJA				
Subsòl margues		Forma general Indeterminada		
Diàmetre boca	Planta desconeguda	Capacitat Volum		
Diàmetre base	Parets desconegudes			
Diàmetre màxim 1,30	Fons desconegut			
Profunditat 0,65	Boca desconeguda			
SITUACIÓ		LOCALITZACIÓ		
Unitat geogràfica	Situació arqueològica	Poblat	Fora poblat	
Fondals / Estany d'Ullastret	Istmo exterior muralla. Sector x-y	Situació indeterminada		
		Agrupada <input checked="" type="checkbox"/>	Dispersa <input type="checkbox"/>	
REOMPLIMENT				
<u>Estratigrafia</u>	<u>Tipus</u>	<u>Quantitat</u>	<u>Material</u> Desconegut	
	Ceràmica	<input type="checkbox"/>		<input type="text"/>
	Ferro	<input type="checkbox"/>		<input type="text"/>
	Fauna	<input type="checkbox"/>		<input type="text"/>
	Elem. Constructius	<input type="checkbox"/>		<input type="text"/>
	Bronze	<input type="checkbox"/>		<input type="text"/>
	Ossos humans	<input type="checkbox"/>		<input type="text"/>
	Mat. lític	<input type="checkbox"/>		<input type="text"/>
	Malacològics	<input type="checkbox"/>		<input type="text"/>
Altres	<input type="checkbox"/>	<input type="text"/>		
OBSERVACIONS		PRODUCCIÓ EMMAGATZEMADA		
		Funció	<input type="text"/>	
		Durada	<input type="text"/>	
Cronologia reompliment	Indeterminada	Cronologia fossa	Desconeguda	
Bibliografia	Fitxer CIAG			

Jaciment	Puig de sant Andreu	Ident. sitja: 153
Municipi	Ullastret	
Comarca	Baix Empordà	

IDENTIFICACIÓ SITJA		
Subsòl	greda	Forma general
Diàmetre boca	Planta	desconeguda
Diàmetre base	Parets	desconegudes
Diàmetre màxim	1,33	Fons
Profunditat	1,21	Boca
		desconegut
		desconeguda
		Capacitat
		Volum

SITUACIÓ		LOCALITZACIÓ	
Unitat geogràfica	Situació arqueològica	Poblat	Fora poblat
Fondals / Estany d'Ullastret	Istmo exterior muralla. Sector V	Situació indeterminada	
		Agrupada <input checked="" type="checkbox"/>	Dispersa <input type="checkbox"/>

REOMPLIMENT				
<u>Estratigrafia</u>	<u>Tipus</u>	<u>Quantitat</u>	<u>Material</u> Comuna ibèrica, àmfora greco-itàlica, ceràmica a mà. Fitxes	
	Ceràmica	<input checked="" type="checkbox"/>		<input type="text"/>
	Ferro	<input type="checkbox"/>		<input type="text"/>
	Fauna	<input checked="" type="checkbox"/>		<input type="text"/>
	Elem. Constructius	<input type="checkbox"/>		<input type="text"/>
	Bronze	<input type="checkbox"/>		<input type="text"/>
	Ossos humans	<input type="checkbox"/>		<input type="text"/>
	Mat. lític	<input type="checkbox"/>		<input type="text"/>
	Malacològics	<input type="checkbox"/>		<input type="text"/>
	Altres	<input checked="" type="checkbox"/>	<input type="text"/>	

OBSERVACIONS	PRODUCCIÓ EMMAGATZEMADA
	Funció <input type="text"/>
	Durada <input type="text"/>

Cronologia reompliment	300-200 aC.	Cronologia fossa	Desconeguda
------------------------	-------------	------------------	-------------

Bibliografia	Fitxer Mercè Ferré. Diari d'excavacions, vol. X. fol.78. 1968-1969. CIAG
---------------------	--

Jaciment	Puig de Sant Andreu	Ident. sitja: 154
Municipi	Ullastret	
Comarca	Baix Empordà	

IDENTIFICACIÓ SITJA

Subsòl margues

Diàmetre boca Planta desconeguda

Diàmetre base Parets còncaves

Diàmetre màxim 0,98 Fons desconegut

Profunditat 1,85 Boca desconeguda

Forma general
Indeterminada

Capacitat
Volum

SITUACIÓ		LOCALITZACIÓ	
Unitat geogràfica	Situació arqueològica	Poblat	Fora poblat
Fondals / Estany d'Ullastret	Istrno exterior muralla. Sector V-X	Situació indeterminada	
		Agrupada <input checked="" type="checkbox"/>	Dispersa <input type="checkbox"/>

REOMPLIMENT

Estratigrafia	Tipus	Quantitat	Material
	Ceràmica <input checked="" type="checkbox"/>	<input type="text"/>	Àmfora ibèrica, àtica, Taller de Roses, comuna ibèrica, àmfora cartaginesa.
	Ferro <input type="checkbox"/>	<input type="text"/>	
	Fauna <input checked="" type="checkbox"/>	<input type="text"/>	
	Elem. Constructius <input type="checkbox"/>	<input type="text"/>	
	Bronze <input type="checkbox"/>	<input type="text"/>	
	Ossos humans <input type="checkbox"/>	<input type="text"/>	
	Mat. lític <input checked="" type="checkbox"/>	<input type="text"/>	
	Malacològics <input checked="" type="checkbox"/>	<input type="text"/>	
	Altres <input type="checkbox"/>	<input type="text"/>	

OBSERVACIONS	PRODUCCIÓ EMMAGATZEMADA
	Funció <input type="text"/>
	Durada <input type="text"/>

Cronologia reompliment	275-250 aC.	Cronologia fossa	Desconeguda
------------------------	-------------	------------------	-------------

Bibliografia Diari d'excavacions, vol. X. fol. 78. 1968-1969. CIAG; Ullastret, lligall 18, CIAG

Jaciment	Puig de Sant Andreu	Ident. sitja: 155
Municipi	Ullastret	
Comarca	Baix Empordà	

IDENTIFICACIÓ SITJA		
Subsòl	margues	
Diàmetre boca	Planta	desconeguda
Diàmetre base	Parets	desconegudes
Diàmetre màxim	1,14	Fons desconegut
Profunditat	0,22	Boca desconeguda
		Forma general Fons de sitja
		Capacitat Volum

SITUACIÓ		LOCALITZACIÓ	
Unitat geogràfica	Situació arqueològica	Poblat	Fora poblat
Fondals / Estany d'Ullastret	Istmo exterior muralla. Sector V-X	Situació indeterminada	
		Agrupada <input checked="" type="checkbox"/>	Dispersa <input type="checkbox"/>

REOMPLIMENT				
<u>Estratigrafia</u>	<u>Tipus</u>	<u>Quantitat</u>	<u>Material</u> Àmfora ibèrica, àmfora massaliota, àmfora PE (15), ceràmica a mà, comuna ibèrica	
	Ceràmica	<input checked="" type="checkbox"/>		<input type="text"/>
	Ferro	<input type="checkbox"/>		<input type="text"/>
	Fauna	<input type="checkbox"/>		<input type="text"/>
	Elem. Constructius	<input type="checkbox"/>		<input type="text"/>
	Bronze	<input checked="" type="checkbox"/>		<input type="text"/>
	Ossos humans	<input type="checkbox"/>		<input type="text"/>
	Mat. lític	<input type="checkbox"/>		<input type="text"/>
	Malacològics	<input type="checkbox"/>		<input type="text"/>
	Altres	<input type="checkbox"/>	<input type="text"/>	

OBSERVACIONS	PRODUCCIÓ EMMAGATZEMADA
	Funció <input type="text"/>
	Durada <input type="text"/>

Cronologia reompliment	300-250 aC.	Cronologia fossa	Desconeguda
------------------------	-------------	------------------	-------------

Bibliografia	Fiber CIAG
--------------	------------

Jaciment	Puig de sant Andreu	Ident. sitja: 156
Municipi	Ullastret	
Comarca	Baix Empordà	

IDENTIFICACIÓ SITJA		
Subsòl	margues	Forma general
Diàmetre boca		Fons de sitja
Diàmetre base		
Diàmetre màxim	1,50	Capacitat
Profunditat	0,38	Volum
Planta	desconeguda	
Parets	desconegudes	
Fons	desconegut	
Boca	desconeguda	

SITUACIÓ		LOCALITZACIÓ	
Unitat geogràfica	Situació arqueològica	Poblat	Fora poblat
Fondals / Estany d'Ullastret	Istmo exterior muralla. Sector V-X	Situació indeterminada	
		Agrupada <input checked="" type="checkbox"/>	Dispersa <input type="checkbox"/>

REOMPLIMENT				
Estratigrafia	Tipus	Quantitat	Material Ceràmica a mà, comuna ibèrica, ibèrica pintada, àmfora greco-itàlica, àtica, taller de Roses. Fitxes	
	Ceràmica	<input checked="" type="checkbox"/>		<input type="text"/>
	Ferro	<input type="checkbox"/>		<input type="text"/>
	Fauna	<input type="checkbox"/>		<input type="text"/>
	Elem. Constructius	<input type="checkbox"/>		<input type="text"/>
	Bronze	<input type="checkbox"/>		<input type="text"/>
	Ossos humans	<input type="checkbox"/>		<input type="text"/>
	Mat. lític	<input type="checkbox"/>		<input type="text"/>
	Malacològics	<input checked="" type="checkbox"/>		<input type="text"/>
Altres	<input checked="" type="checkbox"/>	<input type="text"/>		

OBSERVACIONS	PRODUCCIÓ EMMAGATZEMADA
	Funció <input type="text"/>
	Durada <input type="text"/>

Cronologia reompliment	275-200 aC.	Cronologia fossa	Desconeguda
------------------------	-------------	------------------	-------------

Bibliografia	Fitxer CIAG
--------------	-------------

Jaciment	Puig de Sant Andreu	Ident. sitja: 157
Municipi	Ullastret	
Comarca	Baix Empordà	

IDENTIFICACIÓ SITJA			
Subsòl margues		Forma general Indeterminada	
Diàmetre boca	1,96	Planta	circular
Diàmetre base	1	Parets	desconegudes
Diàmetre màxim		Fons	pla
Profunditat	1,05	Boca	desconeguda
		Capacitat Volum	

SITUACIÓ		LOCALITZACIÓ	
Unitat geogràfica	Situació arqueològica	Poblat	Fora poblat
Fondals / Estany d'Ullastret	Istrno exterior. Sector U	Situació indeterminada	
		Agrupada <input checked="" type="checkbox"/>	Dispersa <input type="checkbox"/>

REOMPLIMENT			
<u>Estratigrafia</u> . Poques restes de carbó vegetal.	<u>Tipus</u>		<u>Quantitat</u>
	Ceràmica	<input checked="" type="checkbox"/>	<input type="text"/>
	Ferro	<input checked="" type="checkbox"/>	<input type="text"/>
	Fauna	<input checked="" type="checkbox"/>	<input type="text"/>
	Elem. Constructius	<input type="checkbox"/>	<input type="text"/>
	Bronze	<input type="checkbox"/>	<input type="text"/>
	Ossos humans	<input type="checkbox"/>	<input type="text"/>
	Mat. Itic	<input type="checkbox"/>	<input type="text"/>
	Malacològics	<input type="checkbox"/>	<input type="text"/>
Altres	<input type="checkbox"/>	<input type="text"/>	
		<u>Material</u> Ceràmica a mà, amfora ibèrica, comuna ibèrica, amfora PE, vernís negre indeterminat	

OBSERVACIONS	PRODUCCIÓ EMMAGATZEMADA
	Funció <input type="text"/>
	Durada <input type="text"/>

Cronologia reompliment	300-200 aC.	Cronologia fossa	Desconeguda
------------------------	-------------	------------------	-------------

Bibliografia	Diari d'excavacions, vol. XI. fol. 20. 1970. Caixa 39. CIAG.
---------------------	--

Jaciment	Puig de Sant Andreu	Ident. sitja: 158
Municipi	Ullastret	
Comarca	Baix Empordà	

IDENTIFICACIÓ SITJA		
Subsòl	margues	
Diàmetre boca	Planta	desconeguda
Diàmetre base	Parets	desconegudes
Diàmetre màxim	0,80	Fons desconegut
Profunditat	0,15	Boca desconeguda
		Forma general Fons de sitja
		Capacitat Volum

SITUACIÓ		LOCALITZACIÓ	
Unitat geogràfica	Situació arqueològica	Poblat	Fora poblat
Fondals / Estany d'Ullastret	Istmo exterior. Davant poterna. Sector X	Situació indeterminada	
		Agrupada <input checked="" type="checkbox"/>	Dispersa <input type="checkbox"/>

REOMPLIMENT		
Estratigrafia	Tipus	Quantitat
	Ceràmica	<input type="checkbox"/> <input type="text"/>
	Ferro	<input type="checkbox"/> <input type="text"/>
	Fauna	<input type="checkbox"/> <input type="text"/>
	Elem. Constructius	<input type="checkbox"/> <input type="text"/>
	Bronze	<input type="checkbox"/> <input type="text"/>
	Ossos humans	<input type="checkbox"/> <input type="text"/>
	Mat. lític	<input type="checkbox"/> <input type="text"/>
	Malacològics	<input type="checkbox"/> <input type="text"/>
Altres	<input type="checkbox"/> <input type="text"/>	
		Material Desconegut

OBSERVACIONS	PRODUCCIÓ EMMAGATZEMADA
	Funció <input type="text"/>
	Durada <input type="text"/>

Cronologia reompliment	Indeterminada	Cronologia fossa	Desconeguda
-------------------------------	---------------	-------------------------	-------------

Bibliografia	Fitxer CIAG
---------------------	-------------

Jaciment	Puig de Sant Andreu	Ident. sitja: 159
Municipi	Ullastret	
Comarca	Baix Empordà	

IDENTIFICACIÓ SITJA

Subsòl boca a l'argila, resta a la roca

Forma general
Fons de sitja

Diàmetre boca 1,76-1,67 **Planta** circular

Diàmetre base **Parets** còncaves

Diàmetre màxim **Fons** còncau

Profunditat **Boca** desconeguda

Capacitat
Volum

SITUACIÓ		LOCALITZACIÓ	
Unitat geogràfica	Situació arqueològica	Poblat	Fora poblat
Fondals / Estany d'Ullastret	Predio Norte Subirana Inferior. Àrea 25	Situació indeterminada	
		Agrupada <input checked="" type="checkbox"/>	Dispersa <input type="checkbox"/>

REOMPLIMENT			Material
Estratigrafia	Tipus	Quantitat	
	Ceràmica <input type="checkbox"/>	<input type="text"/>	Desconegut
	Ferro <input type="checkbox"/>	<input type="text"/>	
	Fauna <input type="checkbox"/>	<input type="text"/>	
	Elem. Constructius <input type="checkbox"/>	<input type="text"/>	
	Bronze <input type="checkbox"/>	<input type="text"/>	
	Ossos humans <input type="checkbox"/>	<input type="text"/>	
	Mat. lític <input type="checkbox"/>	<input type="text"/>	
	Malacològics <input type="checkbox"/>	<input type="text"/>	
	Altres <input type="checkbox"/>	<input type="text"/>	

OBSERVACIONS	PRODUCCIÓ EMMAGATZEMADA
Colgada pel mateix mur que la 166	Funció <input type="text"/>
	Durada <input type="text"/>

Cronologia reompliment	300-250 aC.	Cronologia fossa	Desconeguda
-------------------------------	-------------	-------------------------	-------------

Bibliografia Diari d'excavació, vol. XII, fol. 7 i 8.1970-1972. Caixa,39. CIAG

Jaciment	Puig de Sant Andreu	Ident. sitja: 160
Municipi	Ullastret	
Comarca	Baix Empordà	

IDENTIFICACIÓ SITJA		
Subsòl	margues	Forma general
Diàmetre boca	1,70-1,75	Indeterminada
Diàmetre base	1,20	
Diàmetre màxim	1,75	Capacitat
Profunditat	0,77	Volum
Planta	circular	
Parets	verticals	
Fons	còncav	
Boca	desconeguda	

SITUACIÓ		LOCALITZACIÓ	
Unitat geogràfica	Situació arqueològica	Poblat	Fora poblat
Fondals / Estany d'Ullastret	Predio Norte Subirana Inferior. Àrea 25 Amb la 161, 162 i 163 formen una agrupació	Situació indeterminada	
		Agrupada <input checked="" type="checkbox"/>	Dispersa <input type="checkbox"/>

REOMPLIMENT				
Estratigrafia	Tipus	Quantitat	Material Àmfora cartaginesa, àmfora PE, comuna ibèrica, àtica, ceràmica a mà, vernís negre indeterminat. Tovot Bou	
	Ceràmica	<input checked="" type="checkbox"/>		<input type="text"/>
	Ferro	<input type="checkbox"/>		<input type="text"/>
	Fauna	<input checked="" type="checkbox"/>		<input type="text"/>
	Elem. Constructius	<input checked="" type="checkbox"/>		<input type="text"/>
	Bronze	<input type="checkbox"/>		<input type="text"/>
	Ossos humans	<input type="checkbox"/>		<input type="text"/>
	Mat. lític	<input type="checkbox"/>		<input type="text"/>
	Malacològics	<input type="checkbox"/>		<input type="text"/>
	Altres	<input type="checkbox"/>		<input type="text"/>

OBSERVACIONS	PRODUCCIÓ EMMAGATZEMADA
	Funció <input type="text"/> Durada <input type="text"/>

Cronologia reompliment	<input type="text" value="300-200 aC."/>	Cronologia fossa	<input type="text" value="Desconeguda"/>
------------------------	--	------------------	--

Bibliografia	Diari d'excavació, Vol. XII, fol. 2,3,7 i 8. 1970-1972. Caixa, 39. CIAG
--------------	---

Jaciment	Puig de Sant Andreu	Ident. sitja: 161
Municipi	Ullastret	
Comarca	Baix Empordà	

IDENTIFICACIÓ SITJA		
Subsòl	boca a l'argila, la resta la roca	Forma general
Diàmetre boca	1,63	Indeterminada
Diàmetre base	0,70	
Diàmetre màxim	1,63	
Profunditat	0,91-0,87	
Planta	circular	Capacitat
Parets	inclinades	Volum
Fons	pla	
Boca	desconeguda	

SITUACIÓ		LOCALITZACIÓ	
Unitat geogràfica	Situació arqueològica	Poblat	Fora poblat
Fondals / Estany d'Ullastret	Predio Norte Subirana Inferior. Àrea 25	Situació Indeterminada	
		Agrupada <input checked="" type="checkbox"/>	Dispersa <input type="checkbox"/>

REOMPLIMENT			
<u>Estratigrafia</u>	<u>Tipus</u>	<u>Quantitat</u>	<u>Material</u>
Pedra pissarra triturada.			Àmfora PE (15), comuna ibèrica, àmfora cartaginesa, àtica, ibèrica pintada.
	Ceràmica <input checked="" type="checkbox"/>	<input type="text"/>	Fitxes
	Ferro <input checked="" type="checkbox"/>	<input type="text"/>	Tovot
	Fauna <input type="checkbox"/>	<input type="text"/>	
	Elem. Constructius <input checked="" type="checkbox"/>	<input type="text"/>	
	Bronze <input type="checkbox"/>	<input type="text"/>	
	Ossos humans <input type="checkbox"/>	<input type="text"/>	
	Mat. lític <input type="checkbox"/>	<input type="text"/>	
	Malacològics <input type="checkbox"/>	<input type="text"/>	
	Altres <input checked="" type="checkbox"/>	<input type="text"/>	

OBSERVACIONS	PRODUCCIÓ EMMAGATZEMADA
	Funció <input type="text"/>
	Durada <input type="text"/>

Cronologia reompliment	300-250 aC.	Cronologia fossa	Desconeguda
-------------------------------	-------------	-------------------------	-------------

Bibliografia	Diari d'excavació, vol. XII, fol 2,3,7, l 8.1970-1972. Caixa, 39. CIAG
---------------------	--

Jaciment	Puig de Sant Andreu	Ident. sitja: 163
Municipi	Ullastret	
Comarca	Baix Empordà	

IDENTIFICACIÓ SITJA		
Subsòl	roca natural	Forma general
Diàmetre boca	1,71	Fons de sitja
Diàmetre base	1,50	
Diàmetre màxim		Capacitat
Profunditat	0,61	Volum
Planta	circular	
Parets	còncaves	
Fons	pla	
Boca	desconeguda	

SITUACIÓ		LOCALITZACIÓ	
Unitat geogràfica	Situació arqueològica	Poblat	Fora poblat
Fondals / Estany d'Ullastret	Predio Norte Subirana Inferior. Àrea 25	Situació indeterminada	
		Agrupada <input checked="" type="checkbox"/>	Dispersa <input type="checkbox"/>

Estratigrafia pedra pissarra triturada	REOMPLIMENT		Material Ibèrica pintada, àmfora greco-itàlica, vernís negre de Roses, àmfora ibèrica.
	Tipus	Quantitat	
	Ceràmica <input checked="" type="checkbox"/>	<input type="text"/>	
	Ferro <input type="checkbox"/>	<input type="text"/>	
	Fauna <input type="checkbox"/>	<input type="text"/>	
	Elem. Constructius <input type="checkbox"/>	<input type="text"/>	
	Bronze <input type="checkbox"/>	<input type="text"/>	
	Ossos humans <input type="checkbox"/>	<input type="text"/>	
	Mat. lític <input type="checkbox"/>	<input type="text"/>	
	Malacològics <input type="checkbox"/>	<input type="text"/>	
	Altres <input type="checkbox"/>	<input type="text"/>	

OBSERVACIONS	PRODUCCIÓ EMMAGATZEMADA
	Funció <input type="text"/>
	Durada <input type="text"/>

Cronologia reompliment	300-275 aC.	Cronologia fossa	Desconeguda
-------------------------------	-------------	-------------------------	-------------

Bibliografia	Diari d'excavació. Vol. XII. fol. 2,3,7 i 8. 1970-1972. Caixa, 39. CIAG; Ullastret, lligall 13, CIAG.
---------------------	---

Jaciment	Puig de Sant Andreu	Ident. sitja: 164
Municipi	Ullastret	
Comarca	Baix Empordà	

IDENTIFICACIÓ SITJA

Subsòl	fons a la roca, resta a l'argila		Forma general
Diàmetre boca	1,65	Planta	circular
Diàmetre base	1,50	Parets	verticals
Diàmetre màxim	1,77	Fons	pla
Profunditat	0,80	Boca	desconeguda
			Capacitat
			Volum

SITUACIÓ

LOCALITZACIÓ

Unitat geogràfica	Situació arqueològica	Poblat	Fora poblat
Fondals / Estany d'Ullastret	Predio Norte Subirana Inferior. Àrea 25	Situació indeterminada	
		Agrupada <input checked="" type="checkbox"/>	Dispersa <input type="checkbox"/>

REOMPLIMENT

Estratigrafia Pedra pissarra triturada..	Tipus	Quantitat	Material Comuna ibèrica, àmfora cartaginesa D, àmfora PE (15), àmfora ibèrica, àtica, vernís negre indeterminat, ceràmica a mà. Fitxes	
	Ceràmica	<input checked="" type="checkbox"/>		<input type="text"/>
	Ferro	<input checked="" type="checkbox"/>		<input type="text"/>
	Fauna	<input checked="" type="checkbox"/>		<input type="text"/>
	Elem. Constructius	<input type="checkbox"/>		<input type="text"/>
	Bronze	<input checked="" type="checkbox"/>		<input type="text"/>
	Ossos humans	<input type="checkbox"/>		<input type="text"/>
	Mat. lític	<input type="checkbox"/>		<input type="text"/>
	Malacològics	<input checked="" type="checkbox"/>		<input type="text"/>
Altres	<input checked="" type="checkbox"/>	<input type="text"/>		

OBSERVACIONS

PRODUCCIÓ EMMAGATZEMADA

Funció

Durada

Cronologia reompliment

Cronologia fossa

Bibliografia Diari d'excavació. Vol. XII. fol. 2,3,7 i 8.1970-1972. Caixa 39. CIAG

Jaciment	Puig de Sant Andreu	Ident. sitja: 165
Municipi	Ullastret	
Comarca	Baix Empordà	

IDENTIFICACIÓ SITJA

Subsòl	la boca a l'argila, resta roca		Forma general
Diàmetre boca	0,90	Planta	circular
Diàmetre base		Parets	desconegudes
Diàmetre màxim	1,18	Fons	desconegut
Profunditat	1,05	Boca	desconeguda
			Fons de sitja
			Capacitat
			Volum

SITUACIÓ		LOCALITZACIÓ	
Unitat geogràfica	Situació arqueològica	Poblat	Fora poblat
Fondals / Estany d'Ullastret	Predio Norte Subirana Inferior. Àrea 25	Situació indeterminada	
		Agrupada <input checked="" type="checkbox"/>	Dispersa <input type="checkbox"/>

REOMPLIMENT			
Estratigrafia	Tipus	Quantitat	Material
Pedres	Ceràmica	<input checked="" type="checkbox"/>	Ceràmica grisa de la costa catalana, àtica, taller de Roses, ceràmica a mà, comuna ibèrica, ceràmica a mà, àmfora ibèrica, ibènca pintada Fitxes, pondus
	Ferro	<input type="checkbox"/>	
	Fauna	<input checked="" type="checkbox"/>	
	Elem. Constructius	<input type="checkbox"/>	
	Bronze	<input type="checkbox"/>	
	Ossos humans	<input type="checkbox"/>	
	Mat. lític	<input type="checkbox"/>	
	Malacològics	<input checked="" type="checkbox"/>	
	Altres	<input checked="" type="checkbox"/>	

OBSERVACIONS	PRODUCCIÓ EMMAGATZEMADA
	Funció <input type="text"/>
	Durada <input type="text"/>

Cronologia reompliment	300-250 aC.	Cronologia fossa	Desconeguda
------------------------	-------------	------------------	-------------

Bibliografia	Diari d'excavacions. Vol. XII. fol 10. 1970-1972. Caixa, 39. CIAG; Ullastret, lligall 18, CIAG.
--------------	---

Jaciment	Puig de Sant Andreu	Ident. sitja: 167
Municipi	Ullastret	
Comarca	Baix Empordà	

IDENTIFICACIÓ SITJA

Subsòl roca natural		Forma general	
Diàmetre boca	Planta desconeguda	Fons de sitja	
Diàmetre base	Parets còncaves		
Diàmetre màxim	1,65	Fons desconegut	Capacitat
Profunditat	0,94	Boca desconeguda	Volum

SITUACIÓ		LOCALITZACIÓ	
Unitat geogràfica	Situació arqueològica	Poblat	Fora poblat
Fondals / Estany d'Ullastret	Predio Norte Subirana Inferior. Àrea 27	Situació indeterminada	
		Agrupada <input checked="" type="checkbox"/>	Dispersa <input type="checkbox"/>

REOMPLIMENT			
<u>Estratigrafia</u> Moltes pedres. La majoria treballades. Tapat per un mur.	<u>Tipus</u>	<u>Quantitat</u>	
	Ceràmica	<input checked="" type="checkbox"/>	<input type="text"/>
	Ferro	<input type="checkbox"/>	<input type="text"/>
	Fauna	<input type="checkbox"/>	<input type="text"/>
	Elem. Constructius	<input type="checkbox"/>	<input type="text"/>
	Bronze	<input type="checkbox"/>	<input type="text"/>
	Ossos humans	<input type="checkbox"/>	<input type="text"/>
	Mat. lític	<input type="checkbox"/>	<input type="text"/>
	Malacològics	<input type="checkbox"/>	<input type="text"/>
Altres	<input type="checkbox"/>	<input type="text"/>	
		<u>Material</u> Àmfora iberica, comuna iberica.	

OBSERVACIONS	PRODUCCIÓ EMMAGATZEMADA
	Funció <input type="text"/>
	Durada <input type="text"/>

Cronologia reompliment	Indeterminada	Cronologia fossa	Desconeguda
------------------------	---------------	------------------	-------------

Bibliografia Diari d'excavacions. vol. XII. fol. 12. 1970-1972. Caixa, 39. CIAG.; Ullastret, lligall 13, CIAG.

Jaciment	Puig de Sant Andreu	Ident. sitja: 168
Municipi	Ullastret	
Comarca	Baix Empordà	

IDENTIFICACIÓ SITJA

Subsòl	margues	Forma general	
Diàmetre boca		Fons de sitja	
Diàmetre base			
Diàmetre màxim	1,60	Capacitat	
Profunditat		Volum	
	Planta	desconeguda	
	Parets	desconegudes	
	Fons	desconegut	
	Boca	desconeguda	

SITUACIÓ		LOCALITZACIÓ	
Unitat geogràfica	Situació arqueològica	Poblat	Fora poblat
Fondals / Estany d'Ullastret	Predio Norte Subirana Inferior. Àrea 27	Situació indeterminada	
		Agrupada <input checked="" type="checkbox"/>	Dispersa <input type="checkbox"/>

REOPLIMENT		
Estratigrafia	Tipus	Quantitat
	Ceràmica	<input type="checkbox"/>
	Ferro	<input type="checkbox"/>
	Fauna	<input type="checkbox"/>
	Elem. Constructius	<input type="checkbox"/>
	Bronze	<input type="checkbox"/>
	Ossos humans	<input type="checkbox"/>
	Mat. Itic	<input type="checkbox"/>
	Malacològics	<input type="checkbox"/>
	Altres	<input type="checkbox"/>

<u>Material</u>
Desconegut

OBSERVACIONS	PRODUCCIÓ EMMAGATZEMADA
No excavada	Funció <input type="text"/>
	Durada <input type="text"/>

Cronologia reompliment	<input type="text" value="Indeterminada"/>	Cronologia fossa	<input type="text" value="Desconeguda"/>
------------------------	--	------------------	--

Bibliografia	Diari d'excavacions. vol XII, fol. 13
--------------	---------------------------------------

Jaciment	Puig de Sant Andreu	Ident. sitja: 169
Municipi	Ullastret	
Comarca	Baix Empordà	

IDENTIFICACIÓ SITJA

Subsòl	margues		Forma general	Indeterminada
Diàmetre boca	Planta	desconeguda		
Diàmetre base	Parets	desconegudes		
Diàmetre màxim	0,92	Fons	desconegut	Capacitat
Profunditat	0,70	Boca	desconeguda	Volum

SITUACIÓ

LOCALITZACIÓ

Unitat geogràfica	Situació arqueològica	Poblat	Fora poblat
Fondals / Estany d'Ullastret	Predio Norte Subirana Inferior. Àrea 27. Per sota un mur	Situació indeterminada	
		Agrupada <input checked="" type="checkbox"/>	Dispersa <input type="checkbox"/>

REOMPLIMENT

Estratigrafia	Tipus	Quantitat	Material
Pedres i poca cendre	Ceràmica	<input checked="" type="checkbox"/>	Comuna ibèrica, grisa emporitana, ibèrica pintada, àtica, taller de Roses, ànfora ibèrica, ceràmica a mà. Fixes
	Ferro	<input checked="" type="checkbox"/>	
	Fauna	<input checked="" type="checkbox"/>	
	Elem. Constructius	<input type="checkbox"/>	
	Bronze	<input checked="" type="checkbox"/>	
	Ossos humans	<input type="checkbox"/>	
	Mat. lític	<input type="checkbox"/>	
	Malacològics	<input type="checkbox"/>	
	Altres	<input checked="" type="checkbox"/>	

OBSERVACIONS

PRODUCCIÓ EMMAGATZEMADA

Funció

Durada

Cronologia reompliment

Cronologia fossa

Bibliografia

Jaciment	Puig de Sant Andreu	Ident. sitja: 171
Municipi	Ullastret	
Comarca	Baix Empordà	

IDENTIFICACIÓ SITJA

Subsòl	margues		Forma general
Diàmetre boca	Planta	desconeguda	Fons de sitja
Diàmetre base	Parets	desconegudes	
Diàmetre màxim	Fons	desconegut	Capacitat
Profunditat	Boca	desconeguda	Volum

SITUACIÓ		LOCALITZACIÓ	
Unitat geogràfica	Situació arqueològica	Poblat	Fora poblat
Fondals / Estany d'Ullastret	Predio Norte Subirana Inferior. Àrea 28	Situació indeterminada	
		Agrupada <input checked="" type="checkbox"/>	Dispersa <input type="checkbox"/>

REOMPLIMENT

Estratigrafia	Tipus	Quantitat	Material
	Ceràmica	<input checked="" type="checkbox"/>	Grisa de la costa catalana
	Ferro	<input type="checkbox"/>	
	Fauna	<input type="checkbox"/>	
	Elem. Constructius	<input type="checkbox"/>	
	Bronze	<input type="checkbox"/>	
	Ossos humans	<input type="checkbox"/>	
	Mat. lític	<input type="checkbox"/>	
	Malacològics	<input type="checkbox"/>	
	Altres	<input type="checkbox"/>	

OBSERVACIONS

PRODUCCIÓ EMMAGATZEMADA

Funció

Durada

Cronologia reompliment

Cronologia fossa

Bibliografia

Jaciment	Puig de Sant Andreu	Ident. sitja: 172
Municipi	Ullastret	
Comarca	Baix Empordà	

IDENTIFICACIÓ SITJA				
Subsòl	margues	Forma general		
Diàmetre boca	Planta	desconeguda	Fons de sitja	
Diàmetre base	Parets	desconegudes		
Diàmetre màxim	1,30	Fons	desconegut	Capacitat
Profunditat	0,28	Boca	desconeguda	Volum

SITUACIÓ		LOCALITZACIÓ	
Unitat geogràfica	Situació arqueològica	Poblat	Fora poblat
Fondals / Estany d'Ullastret	Predio Norte Subirana Inferior. Àrea 28	Situació indeterminada	
		Agrupada <input checked="" type="checkbox"/>	Dispersa <input type="checkbox"/>

REOMPLIMENT				
Estratigrafia	Tipus	Quantitat	Material	
	Ceràmica	<input type="checkbox"/>	<input type="checkbox"/>	Desconegut
	Ferro	<input type="checkbox"/>	<input type="checkbox"/>	
	Fauna	<input type="checkbox"/>	<input type="checkbox"/>	
	Elem. Constructius	<input type="checkbox"/>	<input type="checkbox"/>	
	Bronze	<input type="checkbox"/>	<input type="checkbox"/>	
	Ossos humans	<input type="checkbox"/>	<input type="checkbox"/>	
	Mat. lític	<input type="checkbox"/>	<input type="checkbox"/>	
	Malacològics	<input type="checkbox"/>	<input type="checkbox"/>	
	Altres	<input type="checkbox"/>	<input type="checkbox"/>	

OBSERVACIONS	PRODUCCIÓ EMMAGATZEMADA
	Funció <input type="text"/>
	Durada <input type="text"/>

Cronologia reompliment	<input type="text" value="Indeterminada"/>	Cronologia fossa	<input type="text" value="Desconeguda"/>
------------------------	--	------------------	--

Bibliografia	Fitxer CIAG
--------------	-------------

Jaciment	Puig de Sant Andreu	Ident. sitja: 173
Municipi	Ullastret	
Comarca	Baix Empordà	

IDENTIFICACIÓ SITJA

Subsòl margues

Diàmetre boca Planta desconeguda

Diàmetre base Parets desconegudes

Diàmetre màxim 2,5 Fons desconegut

Profunditat 0,6 Boca desconeguda

Forma general

Fons de sitja

Capacitat

Volum

SITUACIÓ		LOCALITZACIÓ	
Unitat geogràfica	Situació arqueològica	Poblat	Fora poblat
Fondals / Estany d'Ullastret	Predio Norte Subirana Inferior. Departament 22/23	Situació indeterminada	
		Agrupada <input checked="" type="checkbox"/>	Dispersa <input type="checkbox"/>

REOMPLIMENT

Estratigrafia	Tipus	Quantitat	Material
Terres negres i algunes pedres.	Ceràmica	<input type="checkbox"/>	Cavic sencer.
	Ferro	<input checked="" type="checkbox"/>	
	Fauna	<input type="checkbox"/>	
	Elem. Constructius	<input type="checkbox"/>	
	Bronze	<input type="checkbox"/>	
	Ossos humans	<input type="checkbox"/>	
	Mat. lític	<input type="checkbox"/>	
	Malacològics	<input type="checkbox"/>	
	Altres	<input type="checkbox"/>	

OBSERVACIONS	PRODUCCIÓ EMMAGATZEMADA
	Funció <input type="text"/>
	Durada <input type="text"/>

Cronologia reompliment	Indeterminada	Cronologia fossa	Desconeguda
------------------------	---------------	------------------	-------------

Bibliografia Diari d'excavacions, vol XII. fol. 61

Jaciment	Puig de Sant Andreu	Ident. sitja: 174
Municipi	Ullastret	
Comarca	Baix Empordà	

IDENTIFICACIÓ SITJA		
Subsòl margues		Forma general Indeterminada
Diàmetre boca	Planta desconeguda	Capacitat Volum
Diàmetre base	Parets desconegudes	
Diàmetre màxim 1,05	Fons desconegut	
Profunditat 2,50	Boca desconeguda	

SITUACIÓ		LOCALITZACIÓ	
Unitat geogràfica	Situació arqueològica	Poblat	Fora poblat
Fondals / Estany d'Ullastret	Predio Norte Subirana Inferior. Departament 29B	Situació indeterminada	
		Agrupada <input checked="" type="checkbox"/>	Dispersa <input type="checkbox"/>

REOMPLIMENT		
Estratigrafia Llosa plana (tapadora ?) i pedres.	Tipus	Quantitat
	Ceràmica <input checked="" type="checkbox"/>	<input type="text"/>
	Ferro <input type="checkbox"/>	<input type="text"/>
	Fauna <input type="checkbox"/>	<input type="text"/>
	Elem. Constructius <input type="checkbox"/>	<input type="text"/>
	Bronze <input type="checkbox"/>	<input type="text"/>
	Ossos humans <input type="checkbox"/>	<input type="text"/>
	Mat. lític <input checked="" type="checkbox"/>	<input type="text"/>
	Malacològics <input type="checkbox"/>	<input type="text"/>
	Altres <input type="checkbox"/>	<input type="text"/>
		Material

OBSERVACIONS	PRODUCCIÓ EMMAGATZEMADA
	Funció <input type="text"/>
	Durada <input type="text"/>

Cronologia reompliment	Indeterminada	Cronologia fossa	Desconeguda
------------------------	---------------	------------------	-------------

Bibliografia	Diari d'excavacions, vol. XII. fol. 70.
--------------	---

Jaciment	Puig de Sant Andreu	Ident. sitja: 175
Municipi	Ullastret	
Comarca	Baix Empordà	

IDENTIFICACIÓ SITJA			
Subsòl	margues	Forma general	Indeterminada
Diàmetre boca	1,90-1,70	Planta	circular
Diàmetre base	1,70	Parets	còncaves
Diàmetre màxim	2,05	Fons	pla
Profunditat	1,05	Boca	desconeguda
		Capacitat	
		Volum	

SITUACIÓ		LOCALITZACIÓ	
Unitat geogràfica	Situació arqueològica	Poblat	Fora poblat
Fondals / Estany d'Ullastret	Predio Norte Subirana Inferior. Àrea 25	Situació indeterminada	
		Agrupada <input checked="" type="checkbox"/>	Dispersa <input type="checkbox"/>

REOMPLIMENT				
Estratigrafia Terres fosques	Tipus	Quantitat	Material Comuna ibèrica, ungüentari, a mà. Pasta vitrea	
	Ceràmica	<input checked="" type="checkbox"/>		<input type="text"/>
	Ferro	<input type="checkbox"/>		<input type="text"/>
	Fauna	<input checked="" type="checkbox"/>		<input type="text"/>
	Elem. Constructius	<input type="checkbox"/>		<input type="text"/>
	Bronze	<input type="checkbox"/>		<input type="text"/>
	Ossos humans	<input type="checkbox"/>		<input type="text"/>
	Mat. lític	<input type="checkbox"/>		<input type="text"/>
	Malacològics	<input checked="" type="checkbox"/>		<input type="text"/>
Altres	<input type="checkbox"/>	<input type="text"/>		

OBSERVACIONS	PRODUCCIÓ EMMAGATZEMADA
	Funció <input type="text"/>
	Durada <input type="text"/>

Cronologia reompliment	300-250 aC.	Cronologia fossa	Desconeguda
------------------------	-------------	------------------	-------------

Bibliografia	Diari d'excavacions. Vol. XII. fol. 73. 1970-1972. Caixa 40. CIAG; Ullastret, lligall 175, CIAG.
---------------------	--

Jaciment	Puig de Sant Andreu	Ident. sitja: 176
Municipi	Ullastret	
Comarca	Baix Empordà	

IDENTIFICACIÓ SITJA		
Subsòl	argila	Forma general Indeterminada
Diàmetre boca	Planta desconeguda	Capacitat Volum
Diàmetre base	Parets desconegudes	
Diàmetre màxim 1	Fons desconegut	
Profunditat	Boca desconeguda	

SITUACIÓ		LOCALITZACIÓ	
Unitat geogràfica	Situació arqueològica	Poblat	Fora poblat
Fondals / Estany d'Ullastret	Predio Norte Subirana Inferior. Departament I	Situació Indeterminada	
		Agrupada <input checked="" type="checkbox"/>	Dispersa <input type="checkbox"/>

REOPLIMENT		
Estratigrafia	Tipus	Quantitat
Terres negres de carbó vegetal.	Ceràmica <input checked="" type="checkbox"/>	<input type="text"/>
	Ferro <input type="checkbox"/>	<input type="text"/>
	Fauna <input type="checkbox"/>	<input type="text"/>
	Elem. Constructius <input type="checkbox"/>	<input type="text"/>
	Bronze <input checked="" type="checkbox"/>	<input type="text"/>
	Ossos humans <input type="checkbox"/>	<input type="text"/>
	Mat. lític <input type="checkbox"/>	<input type="text"/>
	Malacològics <input checked="" type="checkbox"/>	<input type="text"/>
	Altres <input checked="" type="checkbox"/>	<input type="text"/>
		Material
		Molusc objectes d'os.

OBSERVACIONS	PRODUCCIÓ EMMAGATZEMADA
Colgada pel mateix mur que la 169	Funció <input type="text"/>
	Durada <input type="text"/>

Cronologia reompliment	300-250 aC.	Cronologia fossa	Desconeguda
-------------------------------	-------------	-------------------------	-------------

Bibliografia	Diari d'excavacions. Vol. XII. fol. 81. 1970-1972. Caixa 40. CIAG
---------------------	---

Jaciment	Puig de Sant Andreu	Ident. sitja: 177
Municipi	Ullastret	
Comarca	Baix Empordà	

IDENTIFICACIÓ SITJA
Subsòl margues

Forma general

Fons de sitja

Diàmetre boca
Planta desconeguda

Diàmetre base 1,60

Parets còncaves

Diàmetre màxim 1,70

Fons pla

Profunditat 1,05

Boca desconeguda

Capacitat
Volum
SITUACIÓ
LOCALITZACIÓ
Unitat geogràfica
Situació arqueològica
Poblat
Fora poblat

Fondals / Estany d'Ullastret

Predio Norte Subirana Inferior.
Departament 32
Tallada per la construcció d'un mur

Situació indeterminada

Agrupada

Dispersa

REOMPLIMENT
Estratigrafia
Tipus
Quantitat
Material
Ceràmica

Ferro

Fauna

Elem. Constructius

Bronze

Ossos humans

Mat. lític

Malacològics

Altres

Pasta vítrea.

OBSERVACIONS
PRODUCCIÓ EMMAGATZEMADA
Funció

Durada

Cronologia reompliment

300-200 aC.

Cronologia fossa

Desconeguda

Bibliografia

Diari d'excavacions. Vol. XII. fol. 99. 1970-1972. Caixa 40. CIAG

Jaciment	Puig de Sant Andreu	Ident. sitja: 178
Municipi	Ullastret	
Comarca	Baix Empordà	

IDENTIFICACIÓ SITJA		
Subsòl	margues	Forma general
Diàmetre boca	Planta desconeguda	Indeterminada
Diàmetre base	Parets desconegudes	
Diàmetre màxim	Fons desconegut	Capacitat
Profunditat	Boca desconeguda	Volum

SITUACIÓ		LOCALITZACIÓ	
Unitat geogràfica	Situació arqueològica	Poblat	Fora poblat
Fondals / Estany d'Ullastret	Predio Norte Subirana Inferior. Departament 34	Situació indeterminada	
		Agrupada <input checked="" type="checkbox"/>	Dispersa <input type="checkbox"/>

<u>Estratigrafia</u>	REOMPLIMENT			<u>Material</u> Grisa de la costa catalana
		<u>Tipus</u>	<u>Quantitat</u>	
		Ceràmica <input checked="" type="checkbox"/>	<input type="text"/>	
		Ferro <input type="checkbox"/>	<input type="text"/>	
		Fauna <input type="checkbox"/>	<input type="text"/>	
		Elem. Constructius <input type="checkbox"/>	<input type="text"/>	
		Bronze <input type="checkbox"/>	<input type="text"/>	
		Ossos humans <input type="checkbox"/>	<input type="text"/>	
		Mat. lític <input type="checkbox"/>	<input type="text"/>	
	Malacològics <input type="checkbox"/>	<input type="text"/>		
	Altres <input type="checkbox"/>	<input type="text"/>		

OBSERVACIONS	PRODUCCIÓ EMMAGATZEMADA
	Funció <input type="text"/>
	Durada <input type="text"/>

Cronologia reompliment	<input type="text" value="300-250aC."/>	Cronologia fossa	<input type="text" value="Desconeguda"/>
------------------------	---	------------------	--

Bibliografia	Diari d'excavacions. Vol. XII. fol 92.; Ullastret, lligall 13, CIAG.
---------------------	--

Jaciment	Puig de Sant Andreu	Ident. sitja: 179	
Municipi	Ullastret		
Comarca	Baix Empordà		
IDENTIFICACIÓ SITJA			
Subsòl margues		Forma general Indeterminada	
Diàmetre boca	Planta desconeguda	Capacitat Volum	
Diàmetre base	Parets desconegudes		
Diàmetre màxim	Fons desconegut		
Profunditat	Boca desconeguda		
SITUACIÓ		LOCALITZACIÓ	
Unitat geogràfica	Situació arqueològica	Poblat	Fora poblat
Fondals / Estany d'Ullastret	Predio Norte Subirana Inferior. Departament 34	Situació indeterminada	
		Agrupada <input checked="" type="checkbox"/>	Dispersa <input type="checkbox"/>
REOMPLIMENT			
<u>Estratigrafia</u>	<u>Tipus</u>	<u>Quantitat</u>	<u>Material</u>
	Ceràmica <input checked="" type="checkbox"/>	<input type="text"/>	
	Ferro <input type="checkbox"/>	<input type="text"/>	
	Fauna <input type="checkbox"/>	<input type="text"/>	
	Elem. Constructius <input type="checkbox"/>	<input type="text"/>	
	Bronze <input type="checkbox"/>	<input type="text"/>	
	Ossos humans <input type="checkbox"/>	<input type="text"/>	
	Mat. lític <input type="checkbox"/>	<input type="text"/>	
	Malacològics <input type="checkbox"/>	<input type="text"/>	
	Altres <input type="checkbox"/>	<input type="text"/>	
OBSERVACIONS		PRODUCCIÓ EMMAGATZEMADA	
		Funció	<input type="text"/>
		Durada	<input type="text"/>
Cronologia reompliment	Indeterminada	Cronologia fossa	Desconeguda
Bibliografia	Diari d'excavacions. vol. XII, fol. 92		

Jaciment	Puig de Sant Andreu	Ident. sitja: 180
Municipi	Ullastret	
Comarca	Baix Empordà	

IDENTIFICACIÓ SITJA

Subsòl	boca argila / resta greda	Forma general	Indeterminada
Diàmetre boca	1,52	Planta	circular
Diàmetre base	1,51	Parets	còncaves
Diàmetre màxim	1,70	Fons	pla
Profunditat	1,60	Boca	desconeguda
		Capacitat	
		Volum	

SITUACIÓ

LOCALITZACIÓ

Unitat geogràfica	Situació arqueològica	Poblat	Fora poblat
Fondals / Estany d'Ullastret	Predio Norte Subirana Inferior. Departament 32	Situació indeterminada	
		Agrupada <input checked="" type="checkbox"/>	Dispersa <input type="checkbox"/>

REOMPLIMENT

Estratigrafia Terres fines i suaus, amb alguna pedra Terra cremada	Tipus	Quantitat	Material Grisa de la costa catalana, àmfora ibèrica, morter massaliota, comuna ibèrica, ibèrica pintada marró, àtica de figures roges, ceràmica a mà Fitxa Pasta vítrea gos	
	Ceràmica	<input checked="" type="checkbox"/>		<input type="text"/>
	Ferro	<input type="checkbox"/>		<input type="text"/>
	Fauna	<input checked="" type="checkbox"/>		<input type="text"/>
	Elem. Constructius	<input type="checkbox"/>		<input type="text"/>
	Bronze	<input checked="" type="checkbox"/>		<input type="text"/>
	Ossos humans	<input type="checkbox"/>		<input type="text"/>
	Mat. lític	<input type="checkbox"/>		<input type="text"/>
	Malacològics	<input checked="" type="checkbox"/>		<input type="text"/>
Altres	<input checked="" type="checkbox"/>	<input type="text"/>		

OBSERVACIONS

PRODUCCIÓ EMMAGATZEMADA

Funció

Durada

Cronologia reompliment

Cronologia fossa

Bibliografia Diari d'excavacions. Vol. XII. fol. 93-96-97. 1970-1972. Caixa 40. CIAG; Rodriguez (1986, p. 64)

Jaciment	Puig de Sant Andreu	Ident. sitja: 181
Municipi	Ullastret	
Comarca	Baix Empordà	

IDENTIFICACIÓ SITJA			
Subsòl	Boca argila /resta roca		Forma general Indeterminada
Diàmetre boca	1,16	Planta	desconeguda
Diàmetre base	1,35	Parets	desconegudes
Diàmetre màxim	1,47	Fons	pla
Profunditat	0,98	Boca	desconeguda
			Capacitat Volum

SITUACIÓ		LOCALITZACIÓ	
Unitat geogràfica	Situació arqueològica	Poblat	Fora poblat
Fondals / Estany d'Ullastret	Predio Norte Subirana Inferior. Departament 32	Situació indeterminada	
		Agrupada <input checked="" type="checkbox"/>	Dispersa <input type="checkbox"/>

REOMPLIMENT			
Estratigrafia	Tipus	Quantitat	Material
Restes cremades, Moltes pedres	Ceràmica <input checked="" type="checkbox"/>	<input type="text"/>	Ibèrica pintada
	Ferro <input type="checkbox"/>	<input type="text"/>	
	Fauna <input type="checkbox"/>	<input type="text"/>	
	Elem. Constructius <input type="checkbox"/>	<input type="text"/>	
	Bronze <input type="checkbox"/>	<input type="text"/>	
	Ossos humans <input type="checkbox"/>	<input type="text"/>	
	Mat. lític <input type="checkbox"/>	<input type="text"/>	
	Malacològics <input type="checkbox"/>	<input type="text"/>	
	Altres <input type="checkbox"/>	<input type="text"/>	

OBSERVACIONS	PRODUCCIÓ EMMAGATZEMADA
	Funció <input type="text"/>
	Durada <input type="text"/>

Cronologia reompliment	350-300 aC.	Cronologia fossa	Desconeguda
-------------------------------	-------------	-------------------------	-------------

Bibliografia	Diari d'excavacions. Vol. XII. fol. 93-96-97. 1970-1972. Caixa 40. CIAG
---------------------	---

Jaciment	Puig de Sant Andreu	Ident. sitja: 182
Municipi	Ullastret	
Comarca	Baix Empordà	

IDENTIFICACIÓ SITJA			
Subsòl	boca argila /reesta roca	Forma general	Indeterminada
Diàmetre boca	1,55	Planta	desconeguda
Diàmetre base		Parets	còncaves
Diàmetre màxim		Fons	còncau
Profunditat	1,10	Boca	desconeguda
		Capacitat	
		Volum	

SITUACIÓ		LOCALITZACIÓ	
Unitat geogràfica	Situació arqueològica	Poblat	Fora poblat
Fondals / Estany d'Ullastret	Predio Norte Subirana Inferior. Departament 32	Situació indeterminada	
		Agrupada <input checked="" type="checkbox"/>	Dispersa <input type="checkbox"/>

REOMPLIMENT				
Estratigrafia Diversos estrats. 1) cendres, 2) restes de carbo.	Tipus	Quantitat	Material Grisa emporitana, Ibèrica pintada	
	Ceràmica	<input checked="" type="checkbox"/>		<input type="text"/>
	Ferro	<input type="checkbox"/>		<input type="text"/>
	Fauna	<input type="checkbox"/>		<input type="text"/>
	Elem. Constructius	<input type="checkbox"/>		<input type="text"/>
	Bronze	<input type="checkbox"/>		<input type="text"/>
	Ossos humans	<input type="checkbox"/>		<input type="text"/>
	Mat. lític	<input type="checkbox"/>		<input type="text"/>
	Malacològics	<input type="checkbox"/>		<input type="text"/>
	Altres	<input type="checkbox"/>	<input type="text"/>	

OBSERVACIONS	PRODUCCIÓ EMMAGATZEMADA
	Funció <input type="text"/>
	Durada <input type="text"/>

Cronologia reompliment	350-200 aC.	Cronologia fossa	Desconeguda
-------------------------------	-------------	-------------------------	-------------

Bibliografia	Diari d'excavacions. Vol. XII. fol.98. 1970-1972. Caixa 40. CIAG
---------------------	--

Jaciment	Puig de Sant Andreu	Ident. sitja: 183		
Municipi	Ullastret			
Comarca	Baix Empordà			
IDENTIFICACIÓ SITJA				
Subsòl margues		Forma general Indeterminada		
Diàmetre boca	Planta desconeguda			
Diàmetre base	Parets desconegudes			
Diàmetre màxim	1,90	Fons	desconegut	
Profunditat	0,90	Boca	desconeguda	
		Capacitat Volum		
SITUACIÓ		LOCALITZACIÓ		
Unitat geogràfica	Situació arqueològica	Poblat	Fora poblat	
Fondals / Estany d'Ullastret	Depòsit fossa sèptica museu	Situació indeterminada		
		Agrupada <input checked="" type="checkbox"/>	Dispersa <input type="checkbox"/>	
REOMPLIMENT				
Estratigrafia	Tipus	Quantitat	Material	
	Ceràmica	<input type="checkbox"/>	<input type="text"/>	Desconegut
	Ferro	<input type="checkbox"/>	<input type="text"/>	
	Fauna	<input type="checkbox"/>	<input type="text"/>	
	Elem. Constructius	<input type="checkbox"/>	<input type="text"/>	
	Bronze	<input type="checkbox"/>	<input type="text"/>	
	Ossos humans	<input type="checkbox"/>	<input type="text"/>	
	Mat. lític	<input type="checkbox"/>	<input type="text"/>	
	Malacològics	<input type="checkbox"/>	<input type="text"/>	
Altres	<input type="checkbox"/>	<input type="text"/>		
OBSERVACIONS		PRODUCCIÓ EMMAGATZEMADA		
		Funció	<input type="text"/>	
		Durada	<input type="text"/>	
Cronologia reompliment	Indeterminada	Cronologia fossa	Desconeguda	
Bibliografia	Fitxer CIAG			

Jaciment	Puig de Sant Andreu	Ident. sitja: 184
Municipi	Ullastret	
Comarca	Baix Empordà	

IDENTIFICACIÓ SITJA

Subsòl margues

Diàmetre boca 1,30 Planta desconeguda

Diàmetre base Parets desconegudes

Diàmetre màxim Fons desconegut

Profunditat 0,94 Boca desconeguda

Forma general Indeterminada

Capacitat Volum

SITUACIÓ		LOCALITZACIÓ	
Unitat geogràfica	Situació arqueològica	Poblat	Fora poblat
Fondals / Estany d'Ullastret	Predio Norte Subirana Inferior. Departament J Per sota un mur	Situació indeterminada	
		Agrupada <input checked="" type="checkbox"/>	Dispersa <input type="checkbox"/>

REOMPLIMENT

Estratigrafia	Tipus	Quantitat	Material
	Ceràmica	<input type="checkbox"/>	Desconegut
	Ferro	<input type="checkbox"/>	
	Fauna	<input type="checkbox"/>	
	Elem. Constructius	<input type="checkbox"/>	
	Bronze	<input type="checkbox"/>	
	Ossos humans	<input type="checkbox"/>	
	Mat. lític	<input type="checkbox"/>	
	Malacològics	<input type="checkbox"/>	
	Altres	<input type="checkbox"/>	

OBSERVACIONS	PRODUCCIÓ EMMAGATZEMADA
	Funció <input type="text"/>
	Durada <input type="text"/>

Cronologia reompliment	Indeterminada	Cronologia fossa	Desconeguda
------------------------	---------------	------------------	-------------

Bibliografia Diari d'excavacions. Vol XIII, fol 3. 1973-1977. Caixa 40. CIAG

Jaciment	Puig de Sant Andreu	Ident. sitja: 201
Municipi	Ullastret	
Comarca	Baix Empordà	

IDENTIFICACIÓ SITJA

Subsòl margues		Forma general
Diàmetre boca	Planta desconeguda	Indeterminada
Diàmetre base	Parets desconegudes	
Diàmetre màxim	Fons desconegut	Capacitat
Profunditat	Boca desconeguda	Volum

SITUACIÓ
LOCALITZACIÓ

Unitat geogràfica	Situació arqueològica	Poblat	Fora poblat
Fondals / Estany d'Ullastret	Zona central	Situació indeterminada	
		Agrupada <input checked="" type="checkbox"/>	Dispersa <input type="checkbox"/>

REOMPLIMENT

<u>Estratigrafia</u>	<u>Tipus</u>	<u>Quantitat</u>	<u>Material</u>
	Ceràmica <input checked="" type="checkbox"/>	<input type="text"/>	Àmfora cartaginesa, atica, pre-campaniana, campaniana A, grisa de la costa catalana, comuna ibèrica, ceràmica a mà, pasta clara.
	Ferro <input type="checkbox"/>	<input type="text"/>	
	Fauna <input type="checkbox"/>	<input type="text"/>	
	Elem. Constructius <input type="checkbox"/>	<input type="text"/>	
	Bronze <input type="checkbox"/>	<input type="text"/>	
	Ossos humans <input type="checkbox"/>	<input type="text"/>	
	Mat. lític <input type="checkbox"/>	<input type="text"/>	
	Malacològics <input type="checkbox"/>	<input type="text"/>	
	Altres <input type="checkbox"/>	<input type="text"/>	

OBSERVACIONS
PRODUCCIÓ EMMAGATZEMADA

Funció

Durada

Cronologia reompliment

Cronologia fossa

Bibliografia Diari d'excavacions. vol XIII, fol 16

Jaciment	Puig de Sant Andreu	Ident. sitja: 202
Municipi	Ullastret	
Comarca	Baix Empordà	

IDENTIFICACIÓ SITJA		
Subsòl	argues	Forma general
Diàmetre boca	Planta desconeguda	Indeterminada
Diàmetre base	Parets desconegudes	
Diàmetre màxim	Fons desconegut	Capacitat
Profunditat	Boca desconeguda	Volum

SITUACIÓ		LOCALITZACIÓ	
Unitat geogràfica	Situació arqueològica	Poblat	Fora poblat
Fondals / Estany d'Ullastret	Zona central	Situació indeterminada	
		Agrupada <input checked="" type="checkbox"/>	Dispersa <input type="checkbox"/>

REOMPLIMENT				
<u>Estratigrafia</u>	<u>Tipus</u>	<u>Quantitat</u>	<u>Material</u> Grisa de la costa catalana, àtica, , cornuna ibèrica, ibèrica pintada, ceràmica a mà, àmfora cartaginesa, àmfora massaliota. Pondus	
	Ceràmica	<input checked="" type="checkbox"/>		<input type="text"/>
	Ferro	<input checked="" type="checkbox"/>		<input type="text"/>
	Fauna	<input checked="" type="checkbox"/>		<input type="text"/>
	Elem. Constructius	<input type="checkbox"/>		<input type="text"/>
	Bronze	<input checked="" type="checkbox"/>		<input type="text"/>
	Ossos humans	<input type="checkbox"/>		<input type="text"/>
	Mat. lític	<input checked="" type="checkbox"/>		<input type="text"/>
	Malacològics	<input checked="" type="checkbox"/>		<input type="text"/>
	Altres	<input checked="" type="checkbox"/>	<input type="text"/>	

OBSERVACIONS	PRODUCCIÓ EMMAGATZEMADA
	Funció <input type="text"/>
	Durada <input type="text"/>

Cronologia reompliment	<input type="text" value="300-200 aC."/>	Cronologia fossa	<input type="text" value="Desconeguda"/>
------------------------	--	------------------	--

Bibliografia	Diari d'excavacions, vol XIII, fol. 16
---------------------	--

Jaciment	Puig de Sant Andreu	Ident. sitja: 203
Municipi	Ullastret	
Comarca	Baix Empordà	

IDENTIFICACIÓ SITJA		
Subsòl	margues	Forma general
		Indeterminada
Diàmetre boca	Planta	desconeguda
Diàmetre base	Parets	desconegudes
Diàmetre màxim	Fons	desconegut
Profunditat	Boca	desconeguda
		Capacitat
		Volum

SITUACIÓ		LOCALITZACIÓ	
Unitat geogràfica	Situació arqueològica	Poblat	Fora poblat
Fondals / Estany d'Ullastret	Zona central	Situació indeterminada	
		Agrupada <input checked="" type="checkbox"/>	Dispersa <input type="checkbox"/>

<u>Estratigrafia</u>	REOMPLIMENT		<u>Material</u> Ceràmica a mà, jònica, ibèrica pintada blanca, comuna ibèrica, coscat, ànfora greco-itàlica, ànfora PE.
	Tipus	Quantitat	
	Ceràmica	<input checked="" type="checkbox"/> <input type="text"/>	
	Ferro	<input checked="" type="checkbox"/> <input type="text"/>	
	Fauna	<input checked="" type="checkbox"/> <input type="text"/>	
	Elem. Constructius	<input type="checkbox"/> <input type="text"/>	
	Bronze	<input type="checkbox"/> <input type="text"/>	
	Ossos humans	<input type="checkbox"/> <input type="text"/>	
	Mat. lític	<input type="checkbox"/> <input type="text"/>	
Malacològics	<input checked="" type="checkbox"/> <input type="text"/>		
Altres	<input type="checkbox"/> <input type="text"/>		

OBSERVACIONS	PRODUCCIÓ EMMAGATZEMADA
	Funció <input type="text"/>
	Durada <input type="text"/>

Cronologia reompliment	300-275 aC.	Cronologia fossa	Desconeguda
------------------------	-------------	------------------	-------------

Bibliografia	Diari d'excavacions. Vol. XIII. fol. 16
--------------	---

Jaciment	Puig de Sant Andreu	Ident. sitja: 204
Municipi	Ullastret	
Comarca	Baix Empordà	

IDENTIFICACIÓ SITJA			
Subsòl	margues	Forma general	
Diàmetre boca	1,70 x 1,52	Fons de sitja	
Diàmetre base	1,40	Plantat desconeguda	
Diàmetre màxim	1,85	Parets còncaves	
Profunditat	0,70	Fons pla	Capacitat
		Boca destruïda	Volum

SITUACIÓ		LOCALITZACIÓ	
Unitat geogràfica	Situació arqueològica	Poblat	Fora poblat
Fondals / Estany d'Ullastret	Zona central	Situació indeterminada	
		Agrupada <input checked="" type="checkbox"/>	Dispersa <input type="checkbox"/>

REOPLIMENT				
Estratigrafia Terres amb restes de carbons,	Tipus	Quantitat	Material Àtica, ibèrica pintada, ànfora grega, ibèrica pintada, ànfora ibèrica, ceràmica a mà, comuna ibèrica, ànfora PE, ànfora cartaginesa. Tovot Pondus	
	Ceràmica	<input checked="" type="checkbox"/>		<input type="text"/>
	Ferro	<input type="checkbox"/>		<input type="text"/>
	Fauna	<input checked="" type="checkbox"/>		<input type="text"/>
	Elem. Constructius	<input checked="" type="checkbox"/>		<input type="text"/>
	Bronze	<input type="checkbox"/>		<input type="text"/>
	Ossos humans	<input type="checkbox"/>		<input type="text"/>
	Mat. lític	<input type="checkbox"/>		<input type="text"/>
	Malacològics	<input checked="" type="checkbox"/>		<input type="text"/>
Altres	<input checked="" type="checkbox"/>	<input type="text"/>		

OBSERVACIONS	PRODUCCIÓ EMMAGATZEMADA
	Funció <input type="text"/> Durada <input type="text"/>

Cronologia reompliment	325-275 aC.	Cronologia fossa	Desconeguda
------------------------	-------------	------------------	-------------

Bibliografia	Diari d'excavacions, vol XIII fol. 17-19. 1973-1977. Caixa, 40. CIAG
---------------------	--

Jaciment	Puig de Sant Andreu	Ident. sitja: 205
Municipi	Ullastret	
Comarca	Baix Empordà	

IDENTIFICACIÓ SITJA

Subsòl	margues		Forma general	Indeterminada
Diàmetre boca	1,20	Planta	circular	
Diàmetre base	1,10	Parets	verticals	
Diàmetre màxim	2,05	Fons	còncav	Capacitat
Profunditat	0,90	Boca	desconeguda	Volum

SITUACIÓ

LOCALITZACIÓ

Unitat geogràfica	Situació arqueològica	Poblat	Fora poblat
Fondals / Estany d'Ullastret	Zona central	Situació indeterminada	
		Agrupada <input checked="" type="checkbox"/>	Dispersa <input type="checkbox"/>

REOMPLIMENT

<u>Estratigrafia</u> terres groguenques.	<u>Tipus</u>	<u>Quantitat</u>	<u>Material</u> Àmfora ibèrica, ceràmica a mà, ceràmica engalbada, comuna ibèrica, ibèrica pintada, àtica, àmfora cartaginesa, àmfora massaliota Tovot Fitxes	
	Ceràmica	<input checked="" type="checkbox"/>		<input type="text"/>
	Ferro	<input type="checkbox"/>		<input type="text"/>
	Fauna	<input checked="" type="checkbox"/>		<input type="text"/>
	Elem. Constructius	<input checked="" type="checkbox"/>		<input type="text"/>
	Bronze	<input checked="" type="checkbox"/>		<input type="text"/>
	Ossos humans	<input type="checkbox"/>		<input type="text"/>
	Mat. lltic	<input type="checkbox"/>		<input type="text"/>
	Malacològics	<input type="checkbox"/>		<input type="text"/>
Altres	<input checked="" type="checkbox"/>	<input type="text"/>		

OBSERVACIONS

PRODUCCIÓ EMMAGATZEMADA

Funció

Durada

Cronologia reompliment

Cronologia fossa

Bibliografia Diari d'excavacions. Vol. XIII. fol. 24. 1973-1977. Caixa 40. CIAG

Jaciment	Puig de Sant Andreu	Ident. sitja: 206
Municipi	Ullastret	
Comarca	Baix Empordà	

IDENTIFICACIÓ SITJA		
Subsòl	margues	Forma general
Diàmetre boca		Fons de sitja
Diàmetre base	0,47	Planta
Diàmetre màxim		Parets
Profunditat	0,40	Fons
		Boca
		Capacitat
		Volum

SITUACIÓ		LOCALITZACIÓ	
Unitat geogràfica	Situació arqueològica	Poblat	Fora poblat
Fondals / Estany d'Ullastret	Istmo. Zona central	Situació indeterminada	
		Agrupada <input checked="" type="checkbox"/>	Dispersa <input checked="" type="checkbox"/>

REOMPLIMENT				
<u>Estratigrafia</u>	<u>Tipus</u>	<u>Quantitat</u>	<u>Material</u> Àmfora púnica, massaliota, jònia. Una fibula, escòria de ferro	
	Ceràmica	<input checked="" type="checkbox"/>		<input type="text"/>
	Ferro	<input checked="" type="checkbox"/>		<input type="text"/>
	Fauna	<input checked="" type="checkbox"/>		<input type="text"/>
	Elem. Constructius	<input type="checkbox"/>		<input type="text"/>
	Bronze	<input checked="" type="checkbox"/>		<input type="text"/>
	Ossos humans	<input type="checkbox"/>		<input type="text"/>
	Mat. lític	<input type="checkbox"/>		<input type="text"/>
	Malacològics	<input type="checkbox"/>		<input type="text"/>
Altres	<input type="checkbox"/>	<input type="text"/>		

OBSERVACIONS	PRODUCCIÓ EMMAGATZEMADA
	Funció <input type="text" value="Reserva"/>
	Durada <input type="text" value="Indeterminada"/>

Cronologia reompliment	<input type="text" value="400-300 aC."/>	Cronologia fossa	<input type="text" value="Desconeguda"/>
------------------------	--	------------------	--

Bibliografia	Diari d'excavacions. Vol. XIII, fol. 23. 1973-1977. Caixa, 40. CIAG
---------------------	---

Jaciment	Puig de Sant Andreu	Ident. sitja: 207
Municipi	Ullastret	
Comarca	Baix Empordà	

IDENTIFICACIÓ SITJA		
Subsòl	margues	
Diàmetre boca	1,40	Planta circular
Diàmetre base	0,62	Parets còncaues
Diàmetre màxim	1,62	Fons còncau
Profunditat	1,90-1,72	Boca desconeguda
		Forma general Indeterminada. Al fons té una petita obertura de 62 cm. de diàmetre per 10 cm. de fons.
		Capacitat Volum

SITUACIÓ		LOCALITZACIÓ	
Unitat geogràfica	Situació arqueològica	Poblat	Fora poblat
Fondals / Estany d'Ullastret	Interior muralla Occidental. Habitació num 6 Tallat per murs	Situació indeterminada	
		Agrupada <input checked="" type="checkbox"/>	Dispersa <input type="checkbox"/>

REOMPLIMENT																																
Estratigrafia Terres negres i argiloses.	<table border="1"> <thead> <tr> <th>Tipus</th> <th></th> <th>Quantitat</th> </tr> </thead> <tbody> <tr> <td>Ceràmica</td> <td><input checked="" type="checkbox"/></td> <td><input type="text"/></td> </tr> <tr> <td>Ferro</td> <td><input type="checkbox"/></td> <td><input type="text"/></td> </tr> <tr> <td>Fauna</td> <td><input checked="" type="checkbox"/></td> <td><input type="text"/></td> </tr> <tr> <td>Elem. Constructius</td> <td><input type="checkbox"/></td> <td><input type="text"/></td> </tr> <tr> <td>Bronze</td> <td><input type="checkbox"/></td> <td><input type="text"/></td> </tr> <tr> <td>Ossos humans</td> <td><input type="checkbox"/></td> <td><input type="text"/></td> </tr> <tr> <td>Mat. lític</td> <td><input type="checkbox"/></td> <td><input type="text"/></td> </tr> <tr> <td>Malacològics</td> <td><input type="checkbox"/></td> <td><input type="text"/></td> </tr> <tr> <td>Altres</td> <td><input type="checkbox"/></td> <td><input type="text"/></td> </tr> </tbody> </table>	Tipus		Quantitat	Ceràmica	<input checked="" type="checkbox"/>	<input type="text"/>	Ferro	<input type="checkbox"/>	<input type="text"/>	Fauna	<input checked="" type="checkbox"/>	<input type="text"/>	Elem. Constructius	<input type="checkbox"/>	<input type="text"/>	Bronze	<input type="checkbox"/>	<input type="text"/>	Ossos humans	<input type="checkbox"/>	<input type="text"/>	Mat. lític	<input type="checkbox"/>	<input type="text"/>	Malacològics	<input type="checkbox"/>	<input type="text"/>	Altres	<input type="checkbox"/>	<input type="text"/>	Material
Tipus		Quantitat																														
Ceràmica	<input checked="" type="checkbox"/>	<input type="text"/>																														
Ferro	<input type="checkbox"/>	<input type="text"/>																														
Fauna	<input checked="" type="checkbox"/>	<input type="text"/>																														
Elem. Constructius	<input type="checkbox"/>	<input type="text"/>																														
Bronze	<input type="checkbox"/>	<input type="text"/>																														
Ossos humans	<input type="checkbox"/>	<input type="text"/>																														
Mat. lític	<input type="checkbox"/>	<input type="text"/>																														
Malacològics	<input type="checkbox"/>	<input type="text"/>																														
Altres	<input type="checkbox"/>	<input type="text"/>																														

OBSERVACIONS	PRODUCCIÓ EMMAGATZEMADA
	Funció <input type="text"/>
	Durada <input type="text"/>

Cronologia reompliment	Indeterminada	Cronologia fossa	Desconeguda
-------------------------------	---------------	-------------------------	-------------

Bibliografia	Diari d'excavacions. Vol. XIII fol. 34,37, 38 i 39. 1973-1977. Caixa, 40. CIAG
---------------------	--

Jaciment	Puig de Sant Andreu	Ident. sitja: 208
Municipi	Ullastret	
Comarca	Baix Empordà	

IDENTIFICACIÓ SITJA

Subsòl margues

Diàmetre boca	Planta circular	Forma general
Diàmetre base	Parets còncaues	Indeterminada
Diàmetre màxim	Fons desconegut	Capacitat
Profunditat	Boca desconeguda	Volum

SITUACIÓ		LOCALITZACIÓ	
Unitat geogràfica	Situació arqueològica	Poblat	Fora poblat
Fondals / Estany d'Ullastret	Interior muralla Occidental. Habitació num 6	Situació indeterminada	
		Agrupada <input checked="" type="checkbox"/>	Dispersa <input type="checkbox"/>

REOMPLIMENT

Estratigrafia	Tipus	Quantitat	Material
Terres negres i argiloses.	Ceràmica	<input checked="" type="checkbox"/>	Ànfora, comuna ibèrica, ibèrica pintada
	Ferro	<input type="checkbox"/>	
	Fauna	<input checked="" type="checkbox"/>	
	Elem. Constructius	<input type="checkbox"/>	
	Bronze	<input type="checkbox"/>	
	Ossos humans	<input type="checkbox"/>	
	Mat. lític	<input type="checkbox"/>	
	Malacològics	<input type="checkbox"/>	
	Altres	<input type="checkbox"/>	

OBSERVACIONS	PRODUCCIÓ EMMAGATZEMADA
	Funció <input type="text"/> Durada <input type="text"/>

Cronologia reompliment	Indeterminada	Cronologia fossa	Desconeguda
------------------------	---------------	------------------	-------------

Bibliografia Diari d'excavacions. Vol. XIII fol 34,37,38 i 39

Jaciment	Puig de Sant Andreu	Ident. sitja: 209
Municipi	Ullastret	
Comarca	Baix Empordà	

IDENTIFICACIÓ SITJA			
Subsòl	margues	Forma general	Indeterminada
Diàmetre boca	1,87	Planta	desconeguda
Diàmetre base	1,40	Parets	còncaves
Diàmetre màxim	2,10	Fons	pla
Profunditat	1,77	Boca	desconeguda
		Capacitat	Volum

SITUACIÓ		LOCALITZACIÓ	
Unitat geogràfica	Situació arqueològica	Poblat	Fora poblat
Fondals / Estany d'Ullastret	Interior muralla Occidental. Habitació num 6 Tallat per la construcció de murs	Situació indeterminada	
		Agrupada <input checked="" type="checkbox"/>	Dispersa <input type="checkbox"/>

Estratigrafia Pedres i terra vermella al fons.	REOMPLIMENT		Material Desconegut
	Tipus	Quantitat	
	Ceràmica	<input type="checkbox"/> <input type="text"/>	
	Ferro	<input type="checkbox"/> <input type="text"/>	
	Fauna	<input type="checkbox"/> <input type="text"/>	
	Elem. Constructius	<input type="checkbox"/> <input type="text"/>	
	Bronze	<input type="checkbox"/> <input type="text"/>	
	Ossos humans	<input type="checkbox"/> <input type="text"/>	
	Mat. lític	<input type="checkbox"/> <input type="text"/>	
Malacològics	<input type="checkbox"/> <input type="text"/>		
Altres	<input type="checkbox"/> <input type="text"/>		

OBSERVACIONS	PRODUCCIÓ EMMAGATZEMADA
	Funció <input type="text"/>
	Durada <input type="text"/>

Cronologia reompliment	Indeterminada	Cronologia fossa	Desconeguda
------------------------	---------------	------------------	-------------

Bibliografia	Diari d'excavacions. Vol. XIII, fol 34,37,38 i 39. 1973-1977. Caixa 40. CIAG
---------------------	--

Jaciment	Puig Ferrer	Ident. sitja: 1
Municipi	Garrigàs, Arenys d'Empordà	
Comarca	Alt Empordà	

IDENTIFICACIÓ SITJA		
Subsòl		Forma general
Diàmetre boca	Planta desconeguda	Indeterminada
Diàmetre base	Parets desconegudes	
Diàmetre màxim	Fons desconegut	Capacitat
Profunditat	Boca desconeguda	Volum

SITUACIÓ		LOCALITZACIÓ	
Unitat geogràfica	Situació arqueològica	Poblat	Fora poblat
Terraprim / plana al·luvial de l'Empordà			En el camp a prop d'alguna cabana, hàbitat, etc.
		Agrupada <input checked="" type="checkbox"/>	Dispersa <input type="checkbox"/>

Estratigrafia	REOMPLIMENT		Material Ceràmica grollera, àmfora greco-itàlica, ceràmica paleocristiana Clau de ferro Tegulae
	Tipus	Quantitat	
	Ceràmica	<input checked="" type="checkbox"/> <input type="text"/>	
	Ferro	<input checked="" type="checkbox"/> <input type="text"/>	
	Fauna	<input checked="" type="checkbox"/> <input type="text"/>	
	Elem. Constructius	<input checked="" type="checkbox"/> <input type="text"/>	
	Bronze	<input type="checkbox"/> <input type="text"/>	
	Ossos humans	<input type="checkbox"/> <input type="text"/>	
	Mat. lític	<input type="checkbox"/> <input type="text"/>	
Malacològics	<input checked="" type="checkbox"/> <input type="text"/>		
Altres	<input type="checkbox"/> <input type="text"/>		

OBSERVACIONS	PRODUCCIÓ EMMAGATZEMADA
Excavada el 17-V-74 Reompliment secundari: 375-500 dC.	Funció <input type="text"/>
	Durada <input type="text"/>

Cronologia reompliment	<input type="text" value="200-150 aC."/>	Cronologia fossa	<input type="text" value="Desconeguda"/>
------------------------	--	------------------	--

Bibliografia	Nolla i Casas,(1984, p.82)
--------------	----------------------------

Jaciment	Puig Ferrer	Ident. sitja: 2
Municipi	Garrigàs, Arenys d'Empordà	
Comarca	Alt Empordà	

IDENTIFICACIÓ SITJA		
Subsòl		Forma general
Diàmetre boca	Planta desconeguda	Indeterminada
Diàmetre base	Parets desconegudes	
Diàmetre màxim	Fons desconegut	Capacitat
Profunditat	Boca desconeguda	Volum

SITUACIÓ		LOCALITZACIÓ	
Unitat geogràfica	Situació arqueològica	Poblat	Fora poblat
Terraprim / plana al.luvial de l'Empordà			En el camp a prop d'alguna cabana, habitat, etc.
		Agrupada <input checked="" type="checkbox"/>	Dispersa <input type="checkbox"/>

Estratigrafia	REOMPLIMENT			Material		
		<u>Tipus</u>	<u>Quantitat</u>			
		Ceràmica	<input checked="" type="checkbox"/>		<input type="text"/>	Ceràmica grollera
		Ferro	<input checked="" type="checkbox"/>		<input type="text"/>	Escòria de ferro.
		Fauna	<input checked="" type="checkbox"/>		<input type="text"/>	
		Elem. Constructius	<input checked="" type="checkbox"/>		<input type="text"/>	
		Bronze	<input type="checkbox"/>		<input type="text"/>	
		Ossos humans	<input type="checkbox"/>		<input type="text"/>	
		Mat. lític	<input checked="" type="checkbox"/>		<input type="text"/>	
	Malacològics	<input checked="" type="checkbox"/>	<input type="text"/>			
	Altres	<input type="checkbox"/>	<input type="text"/>			

OBSERVACIONS	PRODUCCIÓ EMMAGATZEMADA
	Funció <input type="text"/>
	Durada <input type="text"/>

Cronologia reompliment	Desconeguda	Cronologia fossa	Desconeguda
------------------------	-------------	------------------	-------------

Bibliografia	Nolla i Casas, (1984, p.82)
--------------	-----------------------------

Jaciment	Puig Ferrer	Ident. sitja: 3
Municipi	Garrigàs, Arenys d'Empordà	
Comarca	Alt Empordà	

IDENTIFICACIÓ SITJA

Subsòl		Forma general
Diàmetre boca	Planta desconeguda	Indeterminada
Diàmetre base	Parets desconegudes	
Diàmetre màxim	Fons desconegut	Capacitat
Profunditat	Boca desconeguda	Volum

SITUACIÓ

LOCALITZACIÓ

Unitat geogràfica	Situació arqueològica	Poblat	Fora poblat
Terraprim / plana al.luvial de l'Empordà			En el camp a prop d'alguna cabana, hàbitat, etc.
		Agrupada <input checked="" type="checkbox"/>	Dispersa <input type="checkbox"/>

REOMPLIMENT

Estratigrafia	Tipus	Quantitat	Material
	Ceràmica <input checked="" type="checkbox"/>	<input type="text"/>	Ceràmica grollera
	Ferro <input checked="" type="checkbox"/>	<input type="text"/>	Tegulae
	Fauna <input checked="" type="checkbox"/>	<input type="text"/>	
	Elem. Constructius <input checked="" type="checkbox"/>	<input type="text"/>	
	Bronze <input type="checkbox"/>	<input type="text"/>	
	Ossos humans <input type="checkbox"/>	<input type="text"/>	
	Mat. lític <input checked="" type="checkbox"/>	<input type="text"/>	
	Malacològics <input checked="" type="checkbox"/>	<input type="text"/>	
	Altres <input type="checkbox"/>	<input type="text"/>	

OBSERVACIONS

PRODUCCIÓ EMMAGATZEMADA

Funció

Durada

Cronologia reompliment

Cronologia fossa

Bibliografia Nolla i Casas, (1984, p.82)

Jaciment	Puig Ferrer	Ident. sitja: 4
Municipi	Garrigàs, Arenys d'Empordà	
Comarca	Alt Empordà	

IDENTIFICACIÓ SITJA		
Subsòl		Forma general Indeterminada
Diàmetre boca	Planta desconeguda	
Diàmetre base	Parets desconegudes	
Diàmetre màxim	Fons desconegut	Capacitat
Profunditat	Boca desconeguda	Volum

SITUACIÓ		LOCALITZACIÓ	
Unitat geogràfica	Situació arqueològica	Poblat	Fora poblat
Terraprim / plana al.luvial de l'Empordà			En el camp a prop d'alguna cabana, habitat, etc.
		Agrupada <input checked="" type="checkbox"/>	Dispersa <input type="checkbox"/>

REOMPLIMENT				
<u>Estratigrafia</u>	<u>Tipus</u>	<u>Quantitat</u>	<u>Material</u> Ceràmica comuna , grollera <i>Tegulae</i>	
	Ceràmica	<input checked="" type="checkbox"/>		<input type="text"/>
	Ferro	<input type="checkbox"/>		<input type="text"/>
	Fauna	<input type="checkbox"/>		<input type="text"/>
	Elem. Constructius	<input checked="" type="checkbox"/>		<input type="text"/>
	Bronze	<input type="checkbox"/>		<input type="text"/>
	Ossos humans	<input type="checkbox"/>		<input type="text"/>
	Mat. lític	<input type="checkbox"/>		<input type="text"/>
	Malacològics	<input type="checkbox"/>		<input type="text"/>
	Altres	<input type="checkbox"/>	<input type="text"/>	

OBSERVACIONS	PRODUCCIÓ EMMAGATZEMADA
	Funció <input type="text"/>
	Durada <input type="text"/>

Cronologia reompliment	Desconeguda	Cronologia fossa	Desconeguda
------------------------	-------------	------------------	-------------

Bibliografia	Nolla i Casas,(1984, p.82)
--------------	----------------------------

Jaciment	Puig Ferrer	Ident. sitja: 5
Municipi	Garrigàs, Arenys d'Empordà	
Comarca	Alt Empordà	

IDENTIFICACIÓ SITJA

Subsòl		Forma general
Diàmetre boca	Planta desconeguda	Indeterminada
Diàmetre base	Parets desconegudes	
Diàmetre màxim	Fons desconegut	Capacitat
Profunditat	Boca desconeguda	Volum

SITUACIÓ

LOCALITZACIÓ

Unitat geogràfica	Situació arqueològica	Poblat	Fora poblat
Terraprim / plana al.luvial de l'Empordà			En el camp a prop d'alguna cabana, habitat, etc.
		Agrupada <input checked="" type="checkbox"/>	Dispersa <input type="checkbox"/>

REOMPLIMENT

Estratigrafia	Tipus	Quantitat	Material
	Ceràmica <input checked="" type="checkbox"/>	<input type="text"/>	Dolia, comuna.
	Ferro <input type="checkbox"/>	<input type="text"/>	Tegulae, rajol
	Fauna <input checked="" type="checkbox"/>	<input type="text"/>	
	Elem. Constructius <input checked="" type="checkbox"/>	<input type="text"/>	
	Bronze <input type="checkbox"/>	<input type="text"/>	
	Ossos humans <input type="checkbox"/>	<input type="text"/>	
	Mat. lític <input checked="" type="checkbox"/>	<input type="text"/>	
	Malacològics <input checked="" type="checkbox"/>	<input type="text"/>	
	Altres <input type="checkbox"/>	<input type="text"/>	

OBSERVACIONS

PRODUCCIÓ EMMAGATZEMADA

Funció

Durada

Cronologia reompliment

Cronologia fossa

Bibliografia Nolla i Casas, (1984, p.82)

Jaciment	Puig Ferrer	Ident. sitja: 6
Municipi	Garrigàs, Arenys d'Empordà	
Comarca	Alt Empordà	

IDENTIFICACIÓ SITJA		
Subsòl		Forma general Indeterminada
Diàmetre boca	Planta desconeguda	
Diàmetre base	Parets desconegudes	
Diàmetre màxim	Fons desconegut	Capacitat
Profunditat	Boca desconeguda	Volum

SITUACIÓ		LOCALITZACIÓ	
Unitat geogràfica	Situació arqueològica	Poblat	Fora poblat
Terraprim / plana al.luvial de l'Empordà			En el camp a prop d'alguna cabana, hàbitat, etc.
		Agrupada <input checked="" type="checkbox"/>	Dispersa <input type="checkbox"/>

REOMPLIMENT				
<u>Estratigrafia</u>	<u>Tipus</u>	<u>Quantitat</u>	<u>Material</u> Àmfora ibèrica, comuna	
	Ceràmica	<input checked="" type="checkbox"/>		<input type="text"/>
	Ferro	<input type="checkbox"/>		<input type="text"/>
	Fauna	<input type="checkbox"/>		<input type="text"/>
	Elem. Constructius	<input type="checkbox"/>		<input type="text"/>
	Bronze	<input type="checkbox"/>		<input type="text"/>
	Ossos humans	<input type="checkbox"/>		<input type="text"/>
	Mat. lític	<input type="checkbox"/>		<input type="text"/>
	Malacològics	<input type="checkbox"/>		<input type="text"/>
	Altres	<input type="checkbox"/>	<input type="text"/>	

OBSERVACIONS	PRODUCCIÓ EMMAGATZEMADA
	Funció <input type="text"/> Durada <input type="text"/>

Cronologia reompliment	Desconeguda	Cronologia fossa	Desconeguda
------------------------	-------------	------------------	-------------

Bibliografia	Nolla i Casas,(1984, p.82)
--------------	----------------------------

Jaciment	Puig Ferrer	Ident. sitja: 7
Municipi	Garrigàs, Arenys d'Empordà	
Comarca	Alt Empordà	

IDENTIFICACIÓ SITJA

Subsòl		Forma general
Diàmetre boca	Planta desconeguda	Indeterminada
Diàmetre base	Parets desconegudes	
Diàmetre màxim	Fons desconegut	Capacitat
Profunditat	Boca desconeguda	Volum

SITUACIÓ

LOCALITZACIÓ

Unitat geogràfica	Situació arqueològica	Poblat	Fora poblat
Terraprim / plana al·luvial de l'Empordà			En el camp a prop d'alguna cabana, habitat, etc.
		Agrupada <input checked="" type="checkbox"/>	Dispersa <input type="checkbox"/>

REOMPLIMENT

<u>Estratigrafia</u>	<u>Tipus</u>	<u>Quantitat</u>	<u>Material</u> Ceràmica Grollera, pasta clara. <i>Tegulae</i>	
	Ceràmica	<input checked="" type="checkbox"/>		<input type="text"/>
	Ferro	<input type="checkbox"/>		<input type="text"/>
	Fauna	<input checked="" type="checkbox"/>		<input type="text"/>
	Elem. Constructius	<input checked="" type="checkbox"/>		<input type="text"/>
	Bronze	<input type="checkbox"/>		<input type="text"/>
	Ossos humans	<input type="checkbox"/>		<input type="text"/>
	Mat. lític	<input type="checkbox"/>		<input type="text"/>
	Malacològics	<input type="checkbox"/>		<input type="text"/>
	Altres	<input type="checkbox"/>	<input type="text"/>	

OBSERVACIONS

PRODUCCIÓ EMMAGATZEMADA

Funció

Durada

Cronologia reompliment

Cronologia fossa

Bibliografia Nolla i Casas, (1984, p.82)

Jaciment	Puig Ferrer	Ident. sitja: 8
Municipi	Garrigàs, Arenys d'Empordà	
Comarca	Alt Empordà	

IDENTIFICACIÓ SITJA		
Subsòl		Forma general Indeterminada
Diàmetre boca	Planta desconeguda	
Diàmetre base	Parets desconegudes	
Diàmetre màxim	Fons desconegut	Capacitat
Profunditat	Boca desconeguda	Volum

SITUACIÓ		LOCALITZACIÓ	
Unitat geogràfica	Situació arqueològica	Poblat	Fora poblat En el camp a prop d'alguna cabana, hàbitat, etc.
Terraprim / plana al.luvial de l'Empordà			
		Agrupada <input checked="" type="checkbox"/>	Dispersa <input type="checkbox"/>

REOMPLIMENT			
<u>Estratigrafia</u>	<u>Tipus</u>	<u>Quantitat</u>	<u>Material</u>
carbons	Ceràmica <input checked="" type="checkbox"/>	<input type="text"/>	Ceràmica grollera, comuna
	Ferro <input type="checkbox"/>	<input type="text"/>	Tegulae
	Fauna <input checked="" type="checkbox"/>	<input type="text"/>	
	Elem. Constructius <input checked="" type="checkbox"/>	<input type="text"/>	
	Bronze <input type="checkbox"/>	<input type="text"/>	
	Ossos humans <input type="checkbox"/>	<input type="text"/>	
	Mat. lític <input type="checkbox"/>	<input type="text"/>	
	Malacològics <input type="checkbox"/>	<input type="text"/>	
	Altres <input type="checkbox"/>	<input type="text"/>	

OBSERVACIONS	PRODUCCIÓ EMMAGATZEMADA
	Funció <input type="text"/>
	Durada <input type="text"/>

Cronologia reompliment	Desconeguda	Cronologia fossa	Desconeguda
------------------------	-------------	------------------	-------------

Bibliografia	Nolla i Casas,(1984, p.82)
--------------	----------------------------

Jaciment	Puig Ferrer	Ident. sitja: 9
Municipi	Garrigàs, Arenys d'Empordà	
Comarca	Alt Empordà	

IDENTIFICACIÓ SITJA		
Subsòl		Forma general
Diàmetre boca	Planta desconeguda	Indeterminada
Diàmetre base	Parets desconegudes	
Diàmetre màxim	Fons desconegut	Capacitat
Profunditat	Boca desconeguda	Volum

SITUACIÓ		LOCALITZACIÓ	
Unitat geogràfica	Situació arqueològica	Poblat	Fora poblat
Terraprim / plana al·luvial de l'Empordà			En el camp a prop d'alguna cabana, hàbitat, etc.
		Agrupada <input checked="" type="checkbox"/>	Dispersa <input type="checkbox"/>

REOPLIMENT			
<u>Estratigrafia</u>	Tipus	Quantitat	<u>Material</u>
	Ceràmica <input checked="" type="checkbox"/>	<input type="text"/>	TSS (drag. 29)
	Ferro <input type="checkbox"/>	<input type="text"/>	Tegulae
	Fauna <input checked="" type="checkbox"/>	<input type="text"/>	
	Elem. Constructius <input checked="" type="checkbox"/>	<input type="text"/>	
	Bronze <input type="checkbox"/>	<input type="text"/>	
	Ossos humans <input type="checkbox"/>	<input type="text"/>	
	Mat. lític <input checked="" type="checkbox"/>	<input type="text"/>	
	Malacològics <input type="checkbox"/>	<input type="text"/>	
	Altres <input type="checkbox"/>	<input type="text"/>	

OBSERVACIONS	PRODUCCIÓ EMMAGATZEMADA
	Funció <input type="text"/>
	Durada <input type="text"/>

Cronologia reompliment	40-90 dC	Cronologia fossa	Desconeguda
------------------------	----------	------------------	-------------

Bibliografia	Nolla i Casas,(1984, p.82)
--------------	----------------------------

Jaciment	Puig Ferrer	Ident. sitja: 10
Municipi	Garrigàs, Arenys d'Empordà	
Comarca	Alt Empordà	

IDENTIFICACIÓ SITJA		
Subsòl		Forma general Indeterminada
Diàmetre boca	Planta desconeguda	
Diàmetre base	Parets desconegudes	
Diàmetre màxim	Fons desconegut	Capacitat
Profunditat	Boca desconeguda	Volum

SITUACIÓ		LOCALITZACIÓ	
Unitat geogràfica	Situació arqueològica	Poblat	Fora poblat
Terraprim / plana al.luvial de l'Empordà			En el camp a prop d'alguna cabana, habitat, etc.
		Agrupada <input checked="" type="checkbox"/>	Dispersa <input type="checkbox"/>

REOMPLIMENT				
<u>Estratigrafia</u>	<u>Tipus</u>	<u>Quantitat</u>	<u>Material</u> Ceràmica grollera	
	Ceràmica	<input checked="" type="checkbox"/>		<input type="text"/>
	Ferro	<input type="checkbox"/>		<input type="text"/>
	Fauna	<input checked="" type="checkbox"/>		<input type="text"/>
	Elem. Constructius	<input type="checkbox"/>		<input type="text"/>
	Bronze	<input type="checkbox"/>		<input type="text"/>
	Ossos humans	<input type="checkbox"/>		<input type="text"/>
	Mat. lític	<input type="checkbox"/>		<input type="text"/>
	Malacològics	<input checked="" type="checkbox"/>		<input type="text"/>
Altres	<input type="checkbox"/>	<input type="text"/>		

OBSERVACIONS	PRODUCCIÓ EMMAGATZEMADA
	Funció <input type="text"/> Durada <input type="text"/>

Cronologia reompliment	Desconeguda	Cronologia fossa	Desconeguda
------------------------	-------------	------------------	-------------

Bibliografia	Nolla i Casas,(1984, p.82)
---------------------	----------------------------

Jaciment	Puig Ferrer	Ident. sitja: 11
Municipi	Garrigàs, Arenys d'Empordà	
Comarca	Alt Empordà	

IDENTIFICACIÓ SITJA		
Subsòl		Forma general
Diàmetre boca	Planta desconeguda	Indeterminada
Diàmetre base	Parets desconegudes	
Diàmetre màxim	Fons desconegut	Capacitat
Profunditat	Boca desconeguda	Volum

SITUACIÓ		LOCALITZACIÓ	
Unitat geogràfica	Situació arqueològica	Poblat	Fora poblat
Terraprim / plana al.luvial de l'Empordà			En el camp a prop d'alguna cabana, hàbitat, etc.
		Agrupada <input checked="" type="checkbox"/>	Dispersa <input type="checkbox"/>

REOMPLIMENT				
<u>Estratigrafia</u>	<u>Tipus</u>	<u>Quantitat</u>	<u>Material</u> Grollera, TSS (formes Drg 18 i 27), dolium, TSAD (Hayes 61) Ganivet de ferro	
	Ceràmica	<input checked="" type="checkbox"/>		<input type="text"/>
	Ferro	<input checked="" type="checkbox"/>		<input type="text"/>
	Fauna	<input checked="" type="checkbox"/>		<input type="text"/>
	Elem. Constructius	<input type="checkbox"/>		<input type="text"/>
	Bronze	<input checked="" type="checkbox"/>		<input type="text"/>
	Ossos humans	<input type="checkbox"/>		<input type="text"/>
	Mat. Itic	<input checked="" type="checkbox"/>		<input type="text"/>
	Malacològics	<input type="checkbox"/>		<input type="text"/>
	Altres	<input type="checkbox"/>	<input type="text"/>	

OBSERVACIONS	PRODUCCIÓ EMMAGATZEMADA
	Funció <input type="text"/> Durada <input type="text"/>

Cronologia reompliment	325-400 dC	Cronologia fossa	Desconeguda
------------------------	------------	------------------	-------------

Bibliografia	Nolla i Casas,(1984, p.82)
--------------	----------------------------

Jaciment	Puig Ferrer	Ident. sitja: 12
Municipi	Garrigàs, Arenys d'Empordà	
Comarca	Alt Empordà	

IDENTIFICACIÓ SITJA		
Subsòl		Forma general Indeterminada
Diàmetre boca	Planta desconeguda	
Diàmetre base	Parets desconegudes	
Diàmetre màxim	Fons desconegut	Capacitat
Profunditat	Boca desconeguda	Volum

SITUACIÓ		LOCALITZACIÓ	
Unitat geogràfica	Situació arqueològica	Poblat	Fora poblat
Terraprim / plana al·luvial de l'Empordà			En el camp a prop d'alguna cabana, habitat, etc.
		Agrupada <input checked="" type="checkbox"/>	Dispersa <input type="checkbox"/>

REOMPLIMENT				
Estratigrafia	Tipus	Quantitat	Material Ceràmica Grollera, àmfora ibèrica, comuna Tegulae	
	Ceràmica	<input checked="" type="checkbox"/>		<input type="text"/>
	Ferro	<input type="checkbox"/>		<input type="text"/>
	Fauna	<input checked="" type="checkbox"/>		<input type="text"/>
	Elem. Constructius	<input checked="" type="checkbox"/>		<input type="text"/>
	Bronze	<input type="checkbox"/>		<input type="text"/>
	Ossos humans	<input type="checkbox"/>		<input type="text"/>
	Mat. lític	<input type="checkbox"/>		<input type="text"/>
	Malacològics	<input type="checkbox"/>		<input type="text"/>
	Altres	<input type="checkbox"/>	<input type="text"/>	

OBSERVACIONS	PRODUCCIÓ EMMAGATZEMADA
	Funció <input type="text"/> Durada <input type="text"/>

Cronologia reompliment	Desconeguda	Cronologia fossa	Desconeguda
------------------------	-------------	------------------	-------------

Bibliografia	Nolla i Casas, (1984, p.82)
--------------	-----------------------------

Jaciment	Puig Ferrer	Ident. sitja: 13
Municipi	Garrigàs, Arenys d'Empordà	
Comarca	Alt Empordà	

IDENTIFICACIÓ SITJA		
Subsòl		Forma general Indeterminada
Diàmetre boca	Planta desconeguda	
Diàmetre base	Parets desconegudes	
Diàmetre màxim	Fons desconegut	Capacitat
Profunditat	Boca desconeguda	Volum

SITUACIÓ		LOCALITZACIÓ	
Unitat geogràfica	Situació arqueològica	Poblat	Fora poblat
Terraprim / plana al.luvial de l'Empordà			En el camp a prop d'alguna cabana, hàbitat, etc.
		Agrupada <input checked="" type="checkbox"/>	Dispersa <input type="checkbox"/>

REOMPLIMENT				
Estratigrafia	Tipus	Quantitat	Material Amfora, dòlia Tegulae	
	Ceràmica	<input checked="" type="checkbox"/>		<input type="text"/>
	Ferro	<input type="checkbox"/>		<input type="text"/>
	Fauna	<input checked="" type="checkbox"/>		<input type="text"/>
	Elem. Constructius	<input checked="" type="checkbox"/>		<input type="text"/>
	Bronze	<input type="checkbox"/>		<input type="text"/>
	Ossos humans	<input type="checkbox"/>		<input type="text"/>
	Mat. lític	<input type="checkbox"/>		<input type="text"/>
	Malacològics	<input type="checkbox"/>		<input type="text"/>
Altres	<input type="checkbox"/>	<input type="text"/>		

OBSERVACIONS	PRODUCCIÓ EMMAGATZEMADA
	Funció <input type="text"/> Durada <input type="text"/>

Cronologia reompliment	Desconeguda	Cronologia fossa	Desconeguda
------------------------	-------------	------------------	-------------

Bibliografia	Nolla i Casas,(1984, p.82)
--------------	----------------------------

Jaciment	Puig Morató	Ident. sitja: 1
Municipi	LLagostera	
Comarca	Gironès	

IDENTIFICACIÓ SITJA		
Subsòl		Forma general Indeterminada
Diàmetre boca	Planta desconeguda	
Diàmetre base	Parets desconegudes	
Diàmetre màxim	Fons desconegut	Capacitat
Profunditat	Boca desconeguda	Volum

SITUACIÓ		LOCALITZACIÓ	
Unitat geogràfica	Situació arqueològica	Poblat	Fora poblat
Vall d'Aro / pla de Girona / Serra de Cadiretes.			
		Agrupada <input type="checkbox"/>	Dispersa <input type="checkbox"/>

REOMPLIMENT				
<u>Estratigrafia</u>	<u>Tipus</u>	<u>Quantitat</u>	<u>Material</u> Ceràmica a mà, carbons i comuna ibèrica a torn. <i>Tegulae</i> Roda de moli	
	Ceràmica	<input checked="" type="checkbox"/>		<input type="checkbox"/>
	Ferro	<input type="checkbox"/>		<input type="checkbox"/>
	Fauna	<input type="checkbox"/>		<input type="checkbox"/>
	Elem. Constructius	<input checked="" type="checkbox"/>		<input type="checkbox"/>
	Bronze	<input type="checkbox"/>		<input type="checkbox"/>
	Ossos humans	<input type="checkbox"/>		<input type="checkbox"/>
	Mat. lític	<input checked="" type="checkbox"/>		<input type="checkbox"/>
	Malacològics	<input type="checkbox"/>		<input type="checkbox"/>
Altres	<input type="checkbox"/>	<input type="checkbox"/>		

OBSERVACIONS	PRODUCCIÓ EMMAGATZEMADA
	Funció <input type="text"/>
	Durada <input type="text"/>

Cronologia reompliment	200-100 aC	Cronologia fossa	Desconeguda
------------------------	------------	------------------	-------------

Bibliografia

Jaciment	Sant Llorenç	Ident. sitja: 1	
Municipi	LLagostera		
Comarca	Gironès		
IDENTIFICACIÓ SITJA			
Subsòl	argilós	Forma general	
Diàmetre boca		Forma	9
Diàmetre base		Planta	desconeguda
Diàmetre màxim	1,50	Parets	còncaves
Profunditat	1,47	Fons	còncav
		Boca	desconeguda
		Capacitat	1133,66
		Volum	1,71
SITUACIÓ		LOCALITZACIÓ	
Unitat geogràfica	Situació arqueològica	Poblat	Fora poblat
Vall d'Aro / pla de Girona / serra de Cadiretes			Aïllades en el camp
		Agrupada <input checked="" type="checkbox"/>	Dispersa <input type="checkbox"/>
REOMPLIMENT			
<u>Estratigrafia</u>	<u>Tipus</u>	<u>Quantitat</u>	<u>Material</u>
El reompliment estava format per argiles i cendres. Presència de carbons.	Ceràmica <input checked="" type="checkbox"/>	1063	campaniana B (formes 5-7 i 3 i 1), campaniana A (forma 27), grisa de la costa catalana (bicònics), ceràmica a mà, 2 asos ibèrics, llantia, comuna ibèrica.
	Ferro <input checked="" type="checkbox"/>		Fíbula
	Fauna <input checked="" type="checkbox"/>		Pedra polida
	Elem. Constructius <input type="checkbox"/>		Brida de plom, pondus, fussaïola
	Bronze <input checked="" type="checkbox"/>		
	Ossos humans <input type="checkbox"/>		
	Mat. lític <input checked="" type="checkbox"/>	3	
	Malacològics <input type="checkbox"/>		
	Altres <input checked="" type="checkbox"/>	2	
OBSERVACIONS		PRODUCCIÓ EMMAGATZEMADA	
		Funció	Reserva de llavors
		Durada	Estacional
Cronologia reompliment	150-50 aC.	Cronologia fossa	Desconeguda
Bibliografia	Soler, (1973)		

Jaciment	Sant Llorenç	Ident. sitja: 3	
Municipi	LLagostera		
Comarca	Gironès		
IDENTIFICACIÓ SITJA			
Subsòl argilós		Forma general	
Diàmetre boca	1,60	Planta	desconeguda
Diàmetre base		Parets	verticals
Diàmetre màxim	2,20	Fons	còncav
Profunditat	1,50	Boca	desconeguda
		Forma 20 Amb una forat al fons de 0,30 cm. de diàmetre	
		Capacitat	
		Volum	
SITUACIÓ		LOCALITZACIÓ	
Unitat geogràfica	Situació arqueològica	Poblat	Fora poblat
Vall d'Aro / pla de Girona / serra de Cadiretes			Aïllades en el camp
		Agrupada <input checked="" type="checkbox"/>	Dispersa <input type="checkbox"/>
REOMPLIMENT			
<u>Estratigrafia</u>	<u>Tipus</u>	<u>Quantitat</u>	<u>Material</u>
Reompliment de sorra, fang i pedres.	Ceràmica <input checked="" type="checkbox"/>	1262	Comuna ibèrica, grisa de la costa catalana, àmfora púnica, àmfora massaliota, campaniana A (forma 36), àmfora greco-itàlica, Ibèrica. a mà.
	Ferro <input checked="" type="checkbox"/>		<i>Tegulae</i>
	Fauna <input checked="" type="checkbox"/>		Escòria de ferro
	Elem. Constructius <input checked="" type="checkbox"/>		Molí
	Bronze <input type="checkbox"/>		Fusaioles
	Ossos humans <input type="checkbox"/>		
	Mat. Il·líc <input checked="" type="checkbox"/>		
	Malacològics <input type="checkbox"/>		
	Altres <input checked="" type="checkbox"/>		
OBSERVACIONS		PRODUCCIÓ EMMAGATZEMADA	
		Funció	Reserva de llavors
		Durada	Estacional
Cronologia reompliment	200-150 aC.	Cronologia fossa	Desconeguda
Bibliografia	Soler, (1973)		

Jaciment	Sant Llorenç	Ident. sitja: 4
Municipi	LLagostera	
Comarca	Gironès	

IDENTIFICACIÓ SITJA		
Subsòl	argilós	Forma general Indeterminada
Diàmetre boca	Planta desconeguda	
Diàmetre base	Parets còncaves	
Diàmetre màxim	2,40	Fons còncav
Profunditat	2,40	Boca simple
		Capacitat 4777,24
		Volum 7,23

SITUACIÓ		LOCALITZACIÓ	
Unitat geogràfica	Situació arqueològica	Poblat	Fora poblat
Vall d'Aro / pla de Girona / serra de Cadiretes			Aïllades en el camp
		Agrupada <input checked="" type="checkbox"/>	Dispersa <input type="checkbox"/>

REOMPLIMENT				
Estratigrafia	Tipus	Quantitat	Material Ceràmica a mà, àmfora púnica i ibèrica, comuna a torn.	
	Ceràmica	<input checked="" type="checkbox"/>		56
	Ferro	<input type="checkbox"/>		
	Fauna	<input type="checkbox"/>		
	Elem. Constructius	<input type="checkbox"/>		
	Bronze	<input type="checkbox"/>		
	Ossos humans	<input type="checkbox"/>		
	Mat. lític	<input type="checkbox"/>		
	Malacològics	<input type="checkbox"/>		
Altres	<input type="checkbox"/>			

OBSERVACIONS	PRODUCCIÓ EMMAGATZEMADA
	Funció <input type="text" value="Reserva de llavors"/>
	Durada <input type="text" value="Estacional"/>

Cronologia reompliment	<input type="text" value="Desconeguda"/>	Cronologia fossa	<input type="text" value="Desconeguda"/>
------------------------	--	------------------	--

Bibliografia	Soler, (1973)
--------------	---------------

Jaciment	Sant Llorenç	Ident. sitja: 5
Municipi	LLagostera	
Comarca	Gironès	

IDENTIFICACIÓ SITJA		
Subsòl	argilós	Forma general
Diàmetre boca	Planta desconeguda	Indeterminada
Diàmetre base	Parets còncaves	
Diàmetre màxim	1,35	Fons pla
Profunditat	1,05	Boca desconeguda
		Capacitat 850,24
		Volum 1,28

SITUACIÓ		LOCALITZACIÓ	
Unitat geogràfica	Situació arqueològica	Poblat	Fora poblat
Vall d'Aro / pla de Girona / serra de Cadiretes			Aïllades en el camp
		Agrupada <input checked="" type="checkbox"/>	Dispersa <input type="checkbox"/>

<u>Estratigrafia</u>	REOMPLIMENT			<u>Material</u> Ceràmica a mà, àmfora greco-itàlica, vernís negre ind., comuna ibèrica, vernís negre indeterminat.
		<u>Tipus</u>	<u>Quantitat</u>	
		Ceràmica <input checked="" type="checkbox"/>	526	
		Ferro <input type="checkbox"/>		
		Fauna <input type="checkbox"/>		
		Elem. Constructius <input checked="" type="checkbox"/>		
		Bronze <input type="checkbox"/>		
		Ossos humans <input type="checkbox"/>		
		Mat. lític <input type="checkbox"/>		
		Malacològics <input type="checkbox"/>		
	Altres <input type="checkbox"/>			

OBSERVACIONS	PRODUCCIÓ EMMAGATZEMADA
	Funció <input type="text" value="Reserva de llavors"/>
	Durada <input type="text" value="Estacional"/>

Cronologia reompliment	<input type="text" value="200-150 aC."/>	Cronologia fossa	<input type="text" value="Desconeguda"/>
------------------------	--	------------------	--

Bibliografia	Soler, (1973)
---------------------	---------------

Jaciment	Sant Llorenç	Ident. sitja: 6
Municipi	LLagostera	
Comarca	Gironès	

IDENTIFICACIÓ SITJA		
Subsòl	argilós	Forma general
Diàmetre boca	Planta desconeguda	Forma 9
Diàmetre base	Parets còncaves	
Diàmetre màxim	1,40	Fons pla
Profunditat	1,60	Boca desconeguda
		Capacitat 1183,25
		Volum 1,79

SITUACIÓ		LOCALITZACIÓ	
Unitat geogràfica	Situació arqueològica	Poblat	Fora poblat
Vall d'Aro / pla de Girona / serra de Cadiretes			Aïllades en el camp
		Agrupada <input checked="" type="checkbox"/>	Dispersa <input type="checkbox"/>

REOMPLIMENT				
Estratigrafia Rierencs	Tipus	Quantitat	Material Ceràmica a mà, dòlia, comuna ibèrica, àmfora greco-itàlica, ceràmica grisa de la costa catalana Tegulae.	
	Ceràmica	<input checked="" type="checkbox"/>		524
	Ferro	<input checked="" type="checkbox"/>		
	Fauna	<input checked="" type="checkbox"/>		
	Elem. Constructius	<input checked="" type="checkbox"/>		
	Bronze	<input type="checkbox"/>		
	Ossos humans	<input type="checkbox"/>		
	Mat. lític	<input type="checkbox"/>		
	Malacològics	<input type="checkbox"/>		
Altres	<input type="checkbox"/>			

OBSERVACIONS	PRODUCCIÓ EMMAGATZEMADA
	Funció <input type="text" value="Reserva de llavors"/>
	Durada <input type="text" value="Estacional"/>

Cronologia reompliment	<input type="text" value="200-150 aC."/>	Cronologia fossa	<input type="text" value="Desconeguda"/>
------------------------	--	------------------	--

Bibliografia	Soler, (1973)
--------------	---------------

Jaciment	Sant Llorenç	Ident. sitja: 7
Municipi	LLagostera	
Comarca	Gironès	

IDENTIFICACIÓ SITJA		
Subsòl	argilós	Forma general
Diàmetre boca	Planta desconeguda	Forma 9
Diàmetre base	Parets còncaves	
Diàmetre màxim	Fons pla	Capacitat
Profunditat	Boca desconeguda	Volum

SITUACIÓ		LOCALITZACIÓ	
Unitat geogràfica	Situació arqueològica	Poblat	Fora poblat
Vall d'Aro / pla de Girona / serra de Cadiretes			Aïllades en el camp
		Agrupada <input checked="" type="checkbox"/>	Dispersa <input type="checkbox"/>

REOMPLIMENT			
<u>Estratigrafia</u>	<u>Tipus</u>	<u>Quantitat</u>	<u>Material</u> Dolium, comuna ibèrica, àmfora greco-itàlica, a mà. Tegulae, imbrex, rajols Molí
	Ceràmica	<input checked="" type="checkbox"/> 64	
	Ferro	<input type="checkbox"/>	
	Fauna	<input checked="" type="checkbox"/>	
	Elem. Constructius	<input checked="" type="checkbox"/>	
	Bronze	<input type="checkbox"/>	
	Ossos humans	<input type="checkbox"/>	
	Mat. lític	<input checked="" type="checkbox"/>	
	Malacològics	<input type="checkbox"/>	
Altres	<input type="checkbox"/>		

OBSERVACIONS	PRODUCCIÓ EMMAGATZEMADA
	Funció <input type="text" value="Reserva de llavors"/>
	Durada <input type="text" value="Estacional"/>

Cronologia reompliment	<input type="text" value="200-150 aC."/>	Cronologia fossa	<input type="text" value="Desconeguda"/>
------------------------	--	------------------	--

Bibliografia	Soler, (1973)
--------------	---------------

Jaciment	Sant Llorenç	Ident. sitja: 8
Municipi	LLagostera	
Comarca	Gironès	

IDENTIFICACIÓ SITJA		
Subsòl	argilós	Forma general
Diàmetre boca	Planta desconeguda	Fons de sitja
Diàmetre base	Parets còncaves	
Diàmetre màxim	0,90	Fons còncav
Profunditat	0,50	Boca destruïda
		Capacitat
		Volum

SITUACIÓ		LOCALITZACIÓ	
Unitat geogràfica	Situació arqueològica	Poblat	Fora poblat
Vall d'Aro / pla de Girona / serra de Cadiretes			Allades en el camp
		Agrupada <input checked="" type="checkbox"/>	Dispersa <input type="checkbox"/>

REOMPLIMENT			
Estratigrafia	Tipus	Quantitat	Material Ceràmica a mà, àmfora, comuna a torn, d'olla. Tegula Picadors, moli.
	Ceràmica	<input checked="" type="checkbox"/> 52	
	Ferro	<input type="checkbox"/>	
	Fauna	<input type="checkbox"/>	
	Elem. Constructius	<input checked="" type="checkbox"/>	
	Bronze	<input type="checkbox"/>	
	Ossos humans	<input type="checkbox"/>	
	Mat. lític	<input checked="" type="checkbox"/>	
	Malacològics	<input type="checkbox"/>	
Altres	<input type="checkbox"/>		

OBSERVACIONS	PRODUCCIÓ EMMAGATZEMADA
	Funció <input type="text" value="Reserva de llavors"/> Durada <input type="text" value="Estacional"/>

Cronologia reompliment	<input type="text" value="200-100 aC."/>	Cronologia fossa	<input type="text" value="Desconeguda"/>
------------------------	--	------------------	--

Bibliografia	Soler, (1973)
--------------	---------------

Jaciment	Sant Llorenç	Ident. sitja: 9
Municipi	LLagostera	
Comarca	Gironès	

IDENTIFICACIÓ SITJA

Subsòl argilós

Diàmetre boca Planta desconeguda

Diàmetre base Parets còncaves

Diàmetre màxim 1,9 Fons pla

Profunditat 1,9 Boca desconeguda

Forma general
Forma 9

Capacitat 2488,49

Volum 3,77

SITUACIÓ		LOCALITZACIÓ	
Unitat geogràfica	Situació arqueològica	Poblat	Fora poblat
Vall d'Aro / pla de Girona / serra de Cadiretes			Aïllades en el camp
		Agrupada <input checked="" type="checkbox"/>	Dispersa <input type="checkbox"/>

REOMPLIMENT		
Estratigrafia	Tipus	Quantitat
Pedres	Ceràmica	<input checked="" type="checkbox"/> 337
	Ferro	<input checked="" type="checkbox"/>
	Fauna	<input checked="" type="checkbox"/>
	Elem. Constructius	<input checked="" type="checkbox"/>
	Bronze	<input type="checkbox"/>
	Ossos humans	<input type="checkbox"/>
	Mat. lític	<input checked="" type="checkbox"/>
	Malacològics	<input type="checkbox"/>
	Altres	<input type="checkbox"/>

Material
Ceràmica a mà, àmfora, comuna a tom. Grisa emporitana, dolia
Tegulae, tovot, tàpia.
Escoria de ferro
Molí

OBSERVACIONS	PRODUCCIÓ EMMAGATZEMADA
	Funció <input type="text" value="Reserva de llavors"/>
	Durada <input type="text" value="Estacional"/>

Cronologia reompliment <input type="text" value="225-175 aC."/>	Cronologia fossa <input type="text" value="Desconeguda"/>
---	---

Bibliografia Soler, (1973)

Jaciment	Sant Llorenç	Ident. sitja: 10
Municipi	LLagostera	
Comarca	Gironès	

IDENTIFICACIÓ SITJA		
Subsòl	argilós	Forma general Indeterminada
Diàmetre boca	Planta desconeguda	Capacitat Volum
Diàmetre base	Parets desconegudes	
Diàmetre màxim	Fons desconegut	
Profunditat	Boca desconeguda	

SITUACIÓ		LOCALITZACIÓ	
Unitat geogràfica	Situació arqueològica	Poblat	Fora poblat
Vall d'Aro / pla de Girona / serra de Cadiretes			Aïllades en el camp
		Agrupada <input checked="" type="checkbox"/>	Dispersa <input type="checkbox"/>

REOMPLIMENT			
Estratigrafia Pedres	Tipus		Quantitat
	Ceràmica	<input checked="" type="checkbox"/>	24
	Ferro	<input checked="" type="checkbox"/>	
	Fauna	<input checked="" type="checkbox"/>	
	Elem. Constructius	<input checked="" type="checkbox"/>	
	Bronze	<input type="checkbox"/>	
	Ossos humans	<input type="checkbox"/>	
	Mat. lític	<input type="checkbox"/>	
	Malacològics	<input type="checkbox"/>	
Altres	<input type="checkbox"/>		
		Material	
		Dolium, àmfora ibèrica, a mà, gris, àmfora greco-itàlica	
		Mineral de ferro	
		Tegulae	

OBSERVACIONS	PRODUCCIÓ EMMAGATZEMADA
	Funció <input type="text" value="Reserva de llavors"/>
	Durada <input type="text" value="Estacional"/>

Cronologia reompliment	<input type="text" value="200-150 aC."/>	Cronologia fossa	<input type="text" value="Desconeguda"/>
------------------------	--	------------------	--

Bibliografia	Soler, (1973)
---------------------	---------------

Jaciment	Sant Llorenç	Ident. sitja: 11
Municipi	LLagostera	
Comarca	Gironès	

IDENTIFICACIÓ SITJA

Subsòl argilós

Diàmetre boca Planta desconeguda

Diàmetre base Parets desconegudes

Diàmetre màxim Fons desconegut

Profunditat Boca desconeguda

Forma general
Indeterminada

Capacitat
Volum

SITUACIÓ		LOCALITZACIÓ	
Unitat geogràfica	Situació arqueològica	Poblat	Fora poblat
Vall d'Aro / pla de Girona / serra de Cadiretes			Aïllades en el camp
		Agrupada <input checked="" type="checkbox"/>	Dispersa <input type="checkbox"/>

REOMPLIMENT			Material
Estratigrafia	Tipus	Quantitat	
Pedres	Ceràmica	<input checked="" type="checkbox"/>	<input type="text"/>
	Ferro	<input type="checkbox"/>	<input type="text"/>
	Fauna	<input checked="" type="checkbox"/>	<input type="text"/>
	Elem. Constructius	<input checked="" type="checkbox"/>	<input type="text"/>
	Bronze	<input type="checkbox"/>	<input type="text"/>
	Ossos humans	<input type="checkbox"/>	<input type="text"/>
	Mat. lític	<input checked="" type="checkbox"/>	<input type="text"/>
	Malacològics	<input type="checkbox"/>	<input type="text"/>
	Altres	<input type="checkbox"/>	<input type="text"/>
			Dolia, àmfora ibèrica, grisa, a mà, morter, molí,
			Tegula

OBSERVACIONS	PRODUCCIÓ EMMAGATZEMADA
	Funció <input type="text" value="Reserva de llavors"/>
	Durada <input type="text" value="Estacional"/>

Cronologia reompliment	<input type="text" value="200-100 aC."/>	Cronologia fossa	<input type="text" value="Desconeguda"/>
------------------------	--	------------------	--

Bibliografia Soler, (1973)

Jaciment	Saus	Ident. sitja: 2
Municipi	Saus-Camallera	
Comarca	Alt Empordà	

IDENTIFICACIÓ SITJA		
Subsòl	argilós	Forma general
Diàmetre boca	1	foma 2
Diàmetre base	1,9	Planta circular-ovoidal
Diàmetre màxim	2,6	Parets còncaves
Profunditat	1,73	Fons pla
		Boca simple
		Capacitat 4032,6 kg
		Volum 6,11

SITUACIÓ		LOCALITZACIÓ	
Unitat geogràfica	Situació arqueològica	Poblat	Fora poblat
Terraprim / Fondals de l'Empordà			En el camp a prop d'alguna cabana, hàbitat, etc.
		Agrupada <input checked="" type="checkbox"/>	Dispersa <input type="checkbox"/>

REOMPLIMENT		
Estratigrafia	Tipus	Quantitat
E.1: argiles amb pedres. E.2: terres cendroses, algunes pedres. E.3: sorra, cendres. E.4: cendres procedents d'alguna llar. E.5: argila amb sorra i cendra.	Ceràmica <input checked="" type="checkbox"/>	1677
	Ferro <input type="checkbox"/>	
	Fauna <input type="checkbox"/>	
	Elem. Constructius <input checked="" type="checkbox"/>	
	Bronze <input type="checkbox"/>	
	Ossos humans <input type="checkbox"/>	
	Mat. lític <input type="checkbox"/>	
	Malacològics <input type="checkbox"/>	
	Altres <input type="checkbox"/>	
		Material
		E.1: l'algun fragment de ceràmica. E.2: fragments de ceràmica. E.3: ceràmica E.4: molts fragments de fang cuit.
		Àtica, comuna ibèrica, ibèrica pintada, àmfora ibèrica, ceràmica a mà

OBSERVACIONS	PRODUCCIÓ EMMAGATZEMADA
Restes de 3 cabanes a prop Segons J.Casas el reompliment es va efectuar en un sol moment ja que fragments ceràmics dels estrats inferiors enganxen amb fragments ceràmics dels estrats superiors.	Funció Reserva de llavors
	Durada Estacional

Cronologia reompliment	425-375 aC	Cronologia fossa	Desconeguda
-------------------------------	------------	-------------------------	-------------

Bibliografia	Casas, (1985,p. 89-106); Martín (1977a, p.1113-1123)
---------------------	--

Jaciment	Sant Sebastià de la Guarda	Ident. sitja: 1031
Municipi	Llafranc, Palafrugell	
Comarca	Baix Empordà	

IDENTIFICACIÓ SITJA			
Subsòl	Gresa (subsòl de la muntanya)	Forma general	Forma 5
Diàmetre boca	1,5	Planta	circular
Diàmetre base	1,5	Parets	còncaves
Diàmetre màxim	1,75	Fons	pla
Profunditat	1,65	Boca	destruïda
		Capacitat	indeterminada
		Volum	indeterminada

SITUACIÓ		LOCALITZACIÓ	
Unitat geogràfica	Situació arqueològica	Poblat	Fora poblat
Massís de Begur / Corredor de Palafrugell / Mar Mediterrània	Zona 1	Situació indeterminada	
		Agrupada <input checked="" type="checkbox"/>	Dispersa <input type="checkbox"/>

REOMPLIMENT			
Estratigrafia	Tipus	Quantitat	Material
1029: pedres i argila.	Ceràmica <input checked="" type="checkbox"/>	207	1029: ibèrica oxidada, a mà, àmfora ibèrica, àmfora púnica, àmfora cartaginesa, àmfora indeterminada indeterminada.
1032: terra flosja, argiles, sorra i pedres.	Ferro <input type="checkbox"/>		1032: comuna ibèrica, a mà, àmfora ibèrica, àmfora púnica, àmfora cartaginesa. Grapa de plom.
1034: pedres i argila.	Fauna <input checked="" type="checkbox"/>	6	1034: comuna ibèrica, a mà, àmfora ibèrica, àmfora púnica, àmfora cartaginesa, àmfora ind., àmfora massaliota.
	Elem. Constructius <input type="checkbox"/>		Plom
	Bronze <input type="checkbox"/>		Fusaiola.
	Ossos humans <input type="checkbox"/>		
	Mat. lític <input type="checkbox"/>		
	Malacològics <input type="checkbox"/>		
	Altres <input checked="" type="checkbox"/>	3	

OBSERVACIONS	PRODUCCIÓ EMMAGATZEMADA
	Funció Reserva
	Durada

Cronologia reompliment	425-350 aC.	Cronologia fossa	Indeterminada
-------------------------------	-------------	-------------------------	---------------

Bibliografia	LLinàs (1994,p.57-62)
---------------------	-----------------------

Jaciment	Sant Sebastià de la Guarda	Ident. sitja: 2039
Municipi	Llafranc, Palafrugell	
Comarca	Baix Empordà	

IDENTIFICACIÓ SITJA		
Subsòl	gresa (subsòl de la muntanya)	Forma general
Diàmetre boca	1,50	Forma 9
Diàmetre base		
Diàmetre màxim	1,65	Capacitat 2043,53
Profunditat	2,50	Volum 3,09
Planta	circular	
Parets	còncaves	
Fons	còncav	
Boca	destruïda	

SITUACIÓ		LOCALITZACIÓ	
Unitat geogràfica	Situació arqueològica	Poblat	Fora poblat
Massís de Begur / Corredor de Palafrugell / Mar Mediterrània	Zona 2	Situació indeterminada	
		Agrupada <input checked="" type="checkbox"/>	Dispersa <input type="checkbox"/>

REOMPLIMENT		
Estratigrafia	Tipus	Quantitat
2040: heterogènia, fionja, pedres	Ceràmica <input checked="" type="checkbox"/>	909
2041: homogènia, argiles compactes	Ferro <input type="checkbox"/>	
	Fauna <input checked="" type="checkbox"/>	33
	Elem. Constructius <input checked="" type="checkbox"/>	25
	Bronze <input type="checkbox"/>	
	Ossos humans <input type="checkbox"/>	
	Mat. lític <input checked="" type="checkbox"/>	1
	Malacològics <input checked="" type="checkbox"/>	2
	Altres <input type="checkbox"/>	
Material		
2040: àtica VN, ibèrica pintada, coscat, grisa occident, comuna ibèrica, a mà, àmfora ibèrica, amf. massaliota àmfora púnica Fusaiola, , tovet.		
2041: àtica VN, ibèrica pintada, comuna ibèrica, a mà, àmfora ibèrica, àmfora massaliota, àmfora púnica, àmfora indeterminada. Tovot.		

OBSERVACIONS	PRODUCCIÓ EMMAGATZEMADA
	Funció Reserva
	Durada

Cronologia reompliment	325-300 aC	Cronologia fossa	Indeterminada
-------------------------------	------------	-------------------------	---------------

Bibliografia	LLinàs (1994,p.57-62)
---------------------	-----------------------

Jaciment	Sant Sebastià de la Guarda	Ident. sitja: 2064
Municipi	Palafrugell	
Comarca	Baix Empordà	

IDENTIFICACIÓ SITJA

Subsòl	gresa (subsòl de la muntanya)		Forma general
Diàmetre boca	Planta	desconeguda	Forma 10
Diàmetre base	Parets	còncaves	
Diàmetre màxim	2,22	Fons	còncav
Profunditat	2,50	Boca	destruïda
			Capacitat 4413,35
			Volum 6,68

SITUACIÓ

LOCALITZACIÓ

Unitat geogràfica	Situació arqueològica	Poblat	Fora poblat
Massís de Begur / Corredor de Palafrugell / Mar Mediterrània	Zona 3	Situació indeterminada	
		Agrupada <input checked="" type="checkbox"/>	Dispersa <input type="checkbox"/>

REOMPLIMENT

Estratigrafia	Tipus	Quantitat	Material
2065: argiles	Ceràmica <input checked="" type="checkbox"/>	479	2065: comuna ibèrica, campaniana A, àmfora ibèrica, àmfora púnica, grisa de la costa catalana, grollera, àmfora cartaginesa 2067: ceràmica a mà, grisa de la costa catalana, comuna ibèrica, àmfora púnica, àmfora greco-italica, àmfora ibèrica, ibèrica pintada, vernís negre indeterminat
2067: argiles	Ferro <input type="checkbox"/>		
2069: argiles	Fauna <input checked="" type="checkbox"/>	159	
2066 i 2068: fauna	Elem. Constructius <input type="checkbox"/>		
	Bronze <input type="checkbox"/>		
	Ossos humans <input type="checkbox"/>		
	Mat. lític <input type="checkbox"/>		
	Malacològics <input type="checkbox"/>		
	Altres <input type="checkbox"/>		

OBSERVACIONS

PRODUCCIÓ EMMAGATZEMADA

	Funció	Reserva
	Durada	

Cronologia reompliment 200-150 aC.

Cronologia fossa Indeterminada

Bibliografia Llinàs (1995)

Jaciment	Sant Sebastià de la Guarda	Ident. sitja: 3035
Municipi	Palafrugell	
Comarca	Baix Empordà	

IDENTIFICACIÓ SITJA

Subsòl	gresa (subsòl de la muntanya)	Forma general	
Diàmetre boca		Forma 10	
Diàmetre base	Planta desconeguda		
Diàmetre màxim	Parets còncaves		
Profunditat	Fons còncav	Capacitat	3669,04
	Boca destruïda	Volum	5,55

SITUACIÓ

LOCALITZACIÓ

Unitat geogràfica	Situació arqueològica	Poblat	Fora poblat
Massís de Begur / Corredor de Palafrugell / Mar Mediterrània	Zona 2	Situació indeterminada	
		Agrupada <input checked="" type="checkbox"/>	Dispersa <input type="checkbox"/>

REOMPLIMENT

Estratigrafia	Tipus	Quantitat	Material
Argiles	Ceràmica <input checked="" type="checkbox"/>	541	Àtica de figures roges, campaniana A, grisa de la costa catalana, ibèrica pintada, comuna ibèrica, ceràmica a mà, àmfora ibèrica, àmfora PE, àmfora cartaginesa, àmfora itàlica (?) Argila cuita i revestiment.
	Ferro <input type="checkbox"/>		
	Fauna <input checked="" type="checkbox"/>	19	
	Elem. Constructius <input checked="" type="checkbox"/>	62	
	Bronze <input type="checkbox"/>		
	Ossos humans <input type="checkbox"/>		
	Mat. lític <input type="checkbox"/>		
	Malacològics <input checked="" type="checkbox"/>	4	
	Altres <input type="checkbox"/>		

OBSERVACIONS

PRODUCCIÓ EMMAGATZEMADA

Funció	Reserva
Durada	

Cronologia reompliment 200-150 aC.

Cronologia fossa Indeterminada

Bibliografia Llinàs (1995)

Jaciment	Sant Sebastià de la Guarda	Ident. sitja: 3043
Municipi	Palafrugell	
Comarca	Baix Empordà	

IDENTIFICACIÓ SITJA

Subsòl gresa (subsòl de la muntanya) Forma general Forma 9

Diàmetre boca Planta desconeguda

Diàmetre base Parets còncaves

Diàmetre màxim 1,90 Fons còncav Capacitat 3352,91

Profunditat 2,56 Boca destruïda Volum 5,08

SITUACIÓ

LOCALITZACIÓ

Unitat geogràfica	Situació arqueològica	Poblat	Fora poblat
Massís de Begur / Corredor de Palafrugell / Mar Mediterrània	Zona 3	Situació indeterminada	
		Agrupada <input checked="" type="checkbox"/>	Dispersa <input type="checkbox"/>

REOMPLIMENT

Estratigrafia	Tipus	Quantitat	Material
3051: argiles	Ceràmica <input type="checkbox"/>	196	3051: àmfora ibèrica, comuna ibèrica, grisa de la costa catalana, campaniana A, ceràmica a mà, grollera a torn.
3044: argiles	Ferro <input type="checkbox"/>		
	Fauna <input checked="" type="checkbox"/>	10	3044: àmfora greco-itàlica, àmfora ibèrica, àmfora PE, àmfora púnica, comuna ibèrica, grisa de la costa catalana, àtica de figures roges, campaniana A, ceràmica a mà
	Elem. Constructius <input type="checkbox"/>		
	Bronze <input type="checkbox"/>		
	Ossos humans <input type="checkbox"/>		
	Mat. lític <input type="checkbox"/>		
	Malacològics <input checked="" type="checkbox"/>	5	
	Altres <input type="checkbox"/>		

OBSERVACIONS

PRODUCCIÓ EMMAGATZEMADA

Funció

Durada

Cronologia reompliment

Cronologia fossa

Bibliografia Llinàs (1995)

Jaciment	Sant Sebastià de la Guarda	Ident. sitja: 3045
Municipi	Palafrugell	
Comarca	Baix Empordà	

IDENTIFICACIÓ SITJA		
Subsòl	gresa (subsòl de la muntanya)	Forma general Indeterminada
Diàmetre boca	Planta desconeguda	
Diàmetre base	0,80 Parets còncaves	
Diàmetre màxim	2 Fons pla	Capacitat 2809,79
Profunditat	2,10 Boca destruïda	Volum 4,25

SITUACIÓ		LOCALITZACIÓ	
Unitat geogràfica	Situació arqueològica	Poblat	Fora poblat
Massís de Begur / Corredor de Palafrugell / Mar Mediterrània	Zona 3	Situació indeterminada	
		Agrupada <input checked="" type="checkbox"/>	Dispersa <input type="checkbox"/>

Estratigrafia 3046: argiles 3052: argiles	REOMPLIMENT		Material 3046: comuna ibèrica, ceràmica a mà, àmfora ibèrica, ibèrica pintada, àmfora greco-itàlica, grisa de la costa catalana, campaniana A, vernís negre indeterminat, àmfora PE, àmfora indeterminada 3052: àmfora ibèrica, àmfora greco-itàlica, ceràmica a mà, àmfora PE, comuna ibèrica, àtica figures roges, campaniana A, taller de Roses, àmfora indeterminada
	Tipus	Quantitat	
	Ceràmica <input checked="" type="checkbox"/>	267	
	Ferro <input type="checkbox"/>		
	Fauna <input checked="" type="checkbox"/>	19	
	Elem. Constructius <input type="checkbox"/>		
	Bronze <input type="checkbox"/>		
	Ossos humans <input type="checkbox"/>		
	Mat. lític <input type="checkbox"/>		
	Malacològics <input checked="" type="checkbox"/>	2	
	Altres <input type="checkbox"/>		

OBSERVACIONS	PRODUCCIÓ EMMAGATZEMADA
	Funció <input type="text" value="Reserva"/> Durada <input type="text"/>

Cronologia reompliment	<input type="text" value="200-150 aC."/>	Cronologia fossa	<input type="text" value="Indeterminada"/>
------------------------	--	------------------	--

Bibliografia	Llinàs (1995)
--------------	---------------

Jaciment	Sant Sebastià de la Guarda	Ident. sitja: 3049
Municipi	Palafrugell	
Comarca	Baix Empordà	

IDENTIFICACIÓ SITJA

Subsòl gresa (subsòl de la muntanya) Forma general
Forma 4

Diàmetre boca Planta

Diàmetre base 1 Parets còncaves

Diàmetre màxim 1,44 Fons pla Capacitat 769,21

Profunditat 1,35 Boca destruïda Volum 1,65

SITUACIÓ		LOCALITZACIÓ	
Unitat geogràfica	Situació arqueològica	Poblat	Fora poblat
Massís de Begur / Corredor de Palafrugell / Mar Mediterrània	Zona 3	Situació indeterminada	
		Agrupada <input checked="" type="checkbox"/>	Dispersa <input type="checkbox"/>

Estratigrafia	REOMPLIMENT			Material
	Tipus		Quantitat	
3050: argiles	Ceràmica	<input checked="" type="checkbox"/>	210	Àmfora ibèrica, àmfora PE, àmfora púnica, cornuna ibèrica, grisa de la costa catalana, grollera a torn, ceràmica a mà, àmfora greco-itàlica
	Ferro	<input type="checkbox"/>		
	Fauna	<input checked="" type="checkbox"/>	4	
	Elem. Constructius	<input type="checkbox"/>		
	Bronze	<input type="checkbox"/>		
	Ossos humans	<input type="checkbox"/>		
	Mat. lític	<input type="checkbox"/>		
	Malacològics	<input type="checkbox"/>		
	Altres	<input type="checkbox"/>		

OBSERVACIONS	PRODUCCIÓ EMMAGATZEMADA
	Funció <input type="text" value="Reserva"/>
	Durada <input type="text"/>

Cronologia reompliment <input type="text" value="200-150 aC."/>	Cronologia fossa <input type="text" value="Indeterminada"/>
---	---

Bibliografia

Jaciment	Vila Vella	Ident. sitja: 1
Municipi	Tossa de Mar	
Comarca	Selva	

IDENTIFICACIÓ SITJA		
Subsòl	granític	Forma general
Diàmetre boca	Planta desconeguda	Indeterminada
Diàmetre base	Parets desconegudes	
Diàmetre màxim	Fons desconegut	Capacitat
Profunditat	Boca desconeguda	Volum

SITUACIÓ		LOCALITZACIÓ	
Unitat geogràfica	Situació arqueològica	Poblat	Fora poblat
Litoral / Serralada Litoral Catalana		Situació indeterminada	
		Agrupada <input checked="" type="checkbox"/>	Dispersa <input type="checkbox"/>

REOMPLIMENT				
<u>Estratigrafia</u>	<u>Tipus</u>	<u>Quantitat</u>	<u>Material</u> Àmfora PE, comuna ibèrica, ceràmica medieval Vidre Rajol	
	Ceràmica	<input checked="" type="checkbox"/>		<input type="text"/>
	Ferro	<input checked="" type="checkbox"/>		<input type="text"/>
	Fauna	<input type="checkbox"/>		<input type="text"/>
	Elem. Constructius	<input checked="" type="checkbox"/>		<input type="text"/>
	Bronze	<input type="checkbox"/>		<input type="text"/>
	Ossos humans	<input type="checkbox"/>		<input type="text"/>
	Mat. lític	<input type="checkbox"/>		<input type="text"/>
	Malacològics	<input type="checkbox"/>		<input type="text"/>
	Altres	<input checked="" type="checkbox"/>		<input type="text"/>

OBSERVACIONS	PRODUCCIÓ EMMAGATZEMADA
	Funció <input type="text" value="Reserva"/> Durada <input type="text"/>

Cronologia reompliment	<input type="text" value="Desconeguda"/>	Cronologia fossa	<input type="text" value="Desconeguda"/>
------------------------	--	------------------	--

Bibliografia

Jaciment	Vila vella	Ident. sitja: 2
Municipi	Tossa de Mar	
Comarca	Selva	

IDENTIFICACIÓ SITJA

Subsòl granític

Forma general

Forma 8

Diàmetre boca 0,56 Planta circular
 Diàmetre base Parets còncaves
 Diàmetre màxim 1,80 Fons còncau
 Profunditat 2,10 Boca simple

Capacitat 2065,8
 Volum 3,13

SITUACIÓ

LOCALITZACIÓ

Unitat geogràfica

Situació arqueològica

Poblat

Fora poblat

Litoral / Serralada Litoral
Catalana

Situació indeterminada

Agrupada

Dispersa

REOPLIMENT

Estratigrafia

Sorres, graves i pedres.
Tot el reompliment pertany al mateix moment.

Tipus

Quantitat

Ceràmica	<input checked="" type="checkbox"/>	<input type="text"/>
Ferro	<input type="checkbox"/>	<input type="text"/>
Fauna	<input type="checkbox"/>	<input type="text"/>
Elem. Constructius	<input type="checkbox"/>	<input type="text"/>
Bronze	<input type="checkbox"/>	<input type="text"/>
Ossos humans	<input type="checkbox"/>	<input type="text"/>
Mat. lític	<input type="checkbox"/>	<input type="text"/>
Malacològics	<input type="checkbox"/>	<input type="text"/>
Altres	<input type="checkbox"/>	<input type="text"/>

Material

Ceràmica medieval, comuna ibèrica,
àmfora itàlica (dubtosa)

OBSERVACIONS

PRODUCCIÓ EMMAGATZEMADA

Funció

Reserva

Durada

Cronologia reompliment

Desconeguda

Cronologia fossa

Desconeguda

Bibliografia

Jaciment	Vila Vella	Ident. sitja: 3
Municipi	Tossa de Mar	
Comarca	Selva	

IDENTIFICACIÓ SITJA		
Subsòl	granític	Forma general
Diàmetre boca	Planta circular	Forma 8
Diàmetre base	Parets còncaves	
Diàmetre màxim	Fons còncav	Capacitat 830,68
Profunditat	Boca cilíndrica	Volum 1,25

SITUACIÓ		LOCALITZACIÓ	
Unitat geogràfica	Situació arqueològica	Poblat	Fora poblat
Litoral / Serralada Litoral Catalana		Situació indeterminada	
		Agrupada <input checked="" type="checkbox"/>	Dispersa <input type="checkbox"/>

REOMPLIMENT				
Estratigrafia El reompliment era molt modern, possiblement d'una excavació antiga desconeguda.	Tipus	Quantitat	Material Ceràmica moderna, comuna ibèrica	
	Ceràmica	<input checked="" type="checkbox"/>		<input type="text"/>
	Ferro	<input checked="" type="checkbox"/>		<input type="text"/>
	Fauna	<input type="checkbox"/>		<input type="text"/>
	Elem. Constructius	<input type="checkbox"/>		<input type="text"/>
	Bronze	<input type="checkbox"/>		<input type="text"/>
	Ossos humans	<input type="checkbox"/>		<input type="text"/>
	Mat. lític	<input type="checkbox"/>		<input type="text"/>
	Malacològics	<input type="checkbox"/>		<input type="text"/>
Altres	<input type="checkbox"/>	<input type="text"/>		

OBSERVACIONS	PRODUCCIÓ EMMAGATZEMADA
	Funció <input type="text" value="Reserva"/> Durada <input type="text"/>

Cronologia reompliment	<input type="text" value="Desconeguda"/>	Cronologia fossa	<input type="text" value="Desconeguda"/>
------------------------	--	------------------	--

Bibliografia

Jaciment	Vila Vella	Ident. sitja:	4
Municipi	Tossa de Mar		
Comarca	Selva		
IDENTIFICACIÓ SITJA			
Subsòl granític		Forma general	
Diàmetre boca	Planta circular	Forma 4	
Diàmetre base	Parets còncaves		
Diàmetre màxim	Fons còncau	Capacitat	
Profunditat	Boca destruïda	Volum	
SITUACIÓ		LOCALITZACIÓ	
Unitat geogràfica	Situació arqueològica	Poblat	Fora poblat
Litoral / Serralada Litoral Catalana		Situació indeterminada	
		Agrupada <input checked="" type="checkbox"/>	Dispersa <input type="checkbox"/>
REOMPLIMENT			
Estratigrafia	Tipus	Quantitat	Material
Terra provinent de les parets de la sitja	Ceràmica <input checked="" type="checkbox"/>	<input type="text"/>	Ceràmica medieval.
	Ferro <input type="checkbox"/>	<input type="text"/>	
	Fauna <input type="checkbox"/>	<input type="text"/>	
	Elem. Constructius <input type="checkbox"/>	<input type="text"/>	
	Bronze <input type="checkbox"/>	<input type="text"/>	
	Ossos humans <input type="checkbox"/>	<input type="text"/>	
	Mat. lític <input type="checkbox"/>	<input type="text"/>	
	Malacològics <input type="checkbox"/>	<input type="text"/>	
	Altres <input type="checkbox"/>	<input type="text"/>	
OBSERVACIONS		PRODUCCIÓ EMMAGATZEMADA	
		Funció	Reserva
		Durada	<input type="text"/>
Cronologia reompliment	Desconeguda	Cronologia fossa	Desconeguda
Bibliografia			

Jaciment	Vila vella	Ident. sitja: 5
Municipi	Tossa de Mar	
Comarca	Selva	

IDENTIFICACIÓ SITJA

Subsòl granític

Forma general

Forma 20

Diàmetre boca		Planta	circular
Diàmetre base	1,40	Parets	verticals
Diàmetre màxim	1,60	Fons	pla
Profunditat	1,50	Boca	destruïda

Capacitat

Volum

SITUACIÓ

LOCALITZACIÓ

Unitat geogràfica	Situació arqueològica	Poblat	Fora poblat
Litoral / Serralada Litoral Catalana		Situació indeterminada	
		Agrupada <input checked="" type="checkbox"/>	Dispersa <input type="checkbox"/>

REOMPLIMENT

<u>Estratigrafia</u> Durant el procés d'excavació es diferenciaren 4 nivells però el farciment fou realitzat d'un sol cop. Aquesta estava format per grava i argiles i destacava, per contrast amb altres sitges, per la manca de grans pedres	<u>Tipus</u>	<u>Quantitat</u>	<u>Material</u> Ceràmica medieval	
	Ceràmica	<input checked="" type="checkbox"/>		<input type="text"/>
	Ferro	<input checked="" type="checkbox"/>		<input type="text"/>
	Fauna	<input type="checkbox"/>		<input type="text"/>
	Elem. Constructius	<input type="checkbox"/>		<input type="text"/>
	Bronze	<input type="checkbox"/>		<input type="text"/>
	Ossos humans	<input type="checkbox"/>		<input type="text"/>
	Mat. lític	<input type="checkbox"/>		<input type="text"/>
	Malacològics	<input checked="" type="checkbox"/>		<input type="text"/>
Altres	<input type="checkbox"/>	<input type="text"/>		

OBSERVACIONS

PRODUCCIÓ EMMAGATZEMADA

Funció

Durada

Cronologia reompliment

Cronologia fossa

Bibliografia