

ADVERTIMENT. L'accés als continguts d'aquesta tesi doctoral i la seva utilització ha de respectar els drets de la persona autora. Pot ser utilitzada per a consulta o estudi personal, així com en activitats o materials d'investigació i docència en els termes establerts a l'art. 32 del Text Refós de la Llei de Propietat Intel·lectual (RDL 1/1996). Per altres utilitzacions es requereix l'autorització prèvia i expressa de la persona autora. En qualsevol cas, en la utilització dels seus continguts caldrà indicar de forma clara el nom i cognoms de la persona autora i el títol de la tesi doctoral. No s'autoritza la seva reproducció o altres formes d'explotació efectuades amb finalitats de lucre ni la seva comunicació pública des d'un lloc aliè al servei TDX. Tampoc s'autoritza la presentació del seu contingut en una finestra o marc aliè a TDX (framing). Aquesta reserva de drets afecta tant als continguts de la tesi com als seus resums i índexs.

ADVERTENCIA. El acceso a los contenidos de esta tesis doctoral y su utilización debe respetar los derechos de la persona autora. Puede ser utilizada para consulta o estudio personal, así como en actividades o materiales de investigación y docencia en los términos establecidos en el art. 32 del Texto Refundido de la Ley de Propiedad Intelectual (RDL 1/1996). Para otros usos se requiere la autorización previa y expresa de la persona autora. En cualquier caso, en la utilización de sus contenidos se deberá indicar de forma clara el nombre y apellidos de la persona autora y el título de la tesis doctoral. No se autoriza su reproducción u otras formas de explotación efectuadas con fines lucrativos ni su comunicación pública desde un sitio ajeno al servicio TDR. Tampoco se autoriza la presentación de su contenido en una ventana o marco ajeno a TDR (framing). Esta reserva de derechos afecta tanto al contenido de la tesis como a sus resúmenes e índices.

WARNING. Access to the contents of this doctoral thesis and its use must respect the rights of the author. It can be used for reference or private study, as well as research and learning activities or materials in the terms established by the 32nd article of the Spanish Consolidated Copyright Act (RDL 1/1996). Express and previous authorization of the author is required for any other uses. In any case, when using its content, full name of the author and title of the thesis must be clearly indicated. Reproduction or other forms of for profit use or public communication from outside TDX service is not allowed. Presentation of its content in a window or frame external to TDX (framing) is not authorized either. These rights affect both the content of the thesis and its abstracts and indexes.

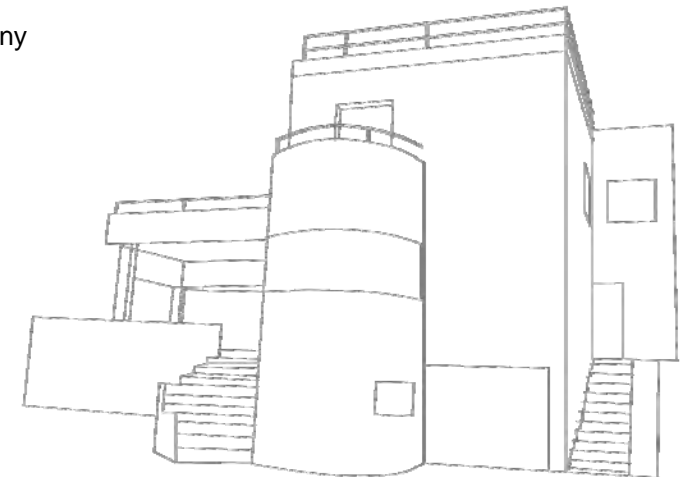
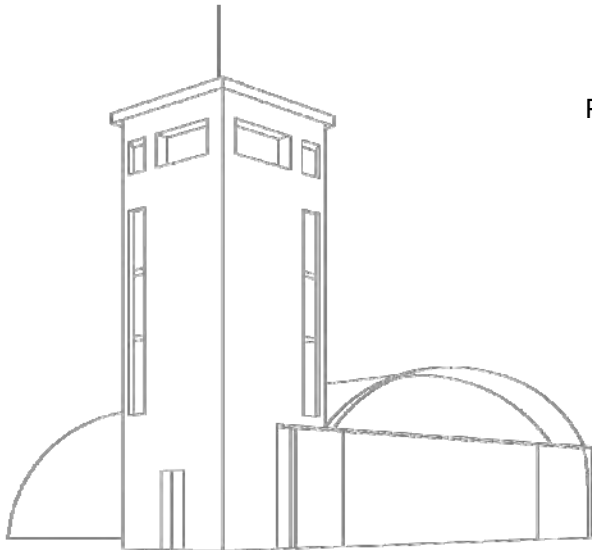
L'OBRA DE XAVIER TURULL I VENTOSA
L'ARQUITECTE OBLIDAT

VOLUM II

Carolina Pujol Soler

Directora Tesi: Margarita Galceran

Departament d'Expressió Gràfica Arquitectònica I
Programa de Doctorat: Comunicació Visual en Arquitectura i Disseny
ETSAB
UPC



ANNEX 1: INVENTARI DE TREBALLS

- I.1 Introducció
- I.2 Cronologia de les obres
- I.3 Fitxes dels treballs
- I.4 Índex per poblacions
- I.5 Índex cronològic

I.1 INTRODUCCIÓ

L'estudi de l'obra de Francesc Xavier Turull presenta, com s'ha exposat, uns clars inconvenients com són la manca de referències bibliogràfiques, l'absència de testimonis coetanis i la dispersió geogràfica de la seva producció. Aquestes circumstàncies han motivat que un dels objectius perseguits en aquesta tesi hagi estat la catalogació, el més precisa possible, de l'extensa, variada i dispersa obra de l'arquitecte.

Per tal d'aconseguir aquest objectiu, s'ha portat a terme una acurada recerca i localització de documentació a través de biblioteques, arxius municipals, històrics, fotogràfics i particulars, registres de la propietat i d'altres institucions de diferents poblacions de Catalunya. Així durant més de set anys (amb una pausa entre mig) s'ha intentat esgotar totes les línies d'investigació possibles buscant el màxim rigor en l'elaboració de la present tesis.

Per la seva importància com a font d'informació cal destacar els arxius municipals, on en molts supòsits les construccions de l'arquitecte consten documentades en els expedients administratius. En aquests expedients trobem, generalment, juntament amb els plànols, el nom de la propietat, la data de petició d'obres i altres vicissituds de la seva construcció.

Els principals arxius consultats per elaborar les fitxes són els següents:

Arxiu Administratiu Municipal de Barcelona
Arxiu del Patronat de l'Habitatge
Arxiu Diocesà
Arxiu Diputació de Barcelona
Arxiu Fotogràfic de Barcelona
Arxiu Històric de la Garriga (Fundació Maurí)
Arxiu Històric Comarcal de Moià
Arxiu Històric del COAC
Arxiu Històric de la ciutat
Arxiu Històric de Sabadell
Arxiu Històric Municipal del Masnou
Arxiu Municipal de Cerdanyola del Vallés
Arxiu Municipal de la Garriga
Arxiu Municipal de Palma (Mallorca)
Arxiu Municipal de Sitges
Arxiu Municipal de Vic
Arxiu personal Lluís Cuspinera i Font
Arxiu personal Núria Benavent Mateu
Arxiu personal Núria i Xavier Turull i Creixell
Arxiu Històric fotogràfic

L'inventari d'obres i projectes s'ha ordenat cronològicament, per data la de registre de l'obra, per establir correspondència amb els arxius administratius on es troba el gruix de la documentació consultada, i en cas que no en tingui, per la data de projecte.

La metodologia emprada en la confecció de l'inventari s'ha basat, en molts casos, en els documents administratius de cada projecte que han servit també per localitzar l'emplaçament de cada obra, tot i les dificultats derivades dels canvis en la denominació i numeració de carrers. Òbviament ha estat fonamental la constatació física de l'existència o no de totes les obres localitzades així com el seu estat actual

Per part de la família no es conserva pràcticament cap tipus de documentació dibuixada o escrita sobre la producció de l'arquitecte. Aquesta manca d'informació pot atribuir-se a la prematura mort de Xavier Turull i evidentment als anys transcorreguts des de la seva darrera obra, gairebé vuitanta.

En aquest annex s'inclou un inventari de tots els projectes, avantprojectes i treballs realitzats per Xavier Turull. L'inventari tot i ser una exposició objectiva de dades que evidencia l'extensió de l'obra de l'arquitecte i la seva concreta localització, permet també definir les diferents tipologies edificatòries, les seves característiques i la forma de treballar i de fer els plànols del seu autor, així com la seva evolució arquitectònica.

Tot i les esmentades dificultats derivades dels canvis en la denominació i numeració dels carrers s'ha pogut comprovar com malauradament gran part de les obres inventariades han desaparegut. Ara bé cal destacar el valor arquitectònic de moltes de les obres de l'arquitecte que han arribat als nostres dies, malgrat que en alguns casos han patit variacions substancials degudes a addició de pisos o amb nombroses operacions de substitució.

Per la creació d'un model de fitxa, primer es van constatar totes les informacions que s'anaven obtenint, per tal de posar de manifest les dades que eren més importants i comunes en la majoria dels projectes i així fer un esquema que fos vàlid per a totes, on quedés constància del màxim d'informació obtinguda.

Pel que fa a les fitxes que conformen l'inventari, totes segueixen el mateix criteri: estan formades per dues parts diferenciades. La primera part és gràfica i la segona informativa.

A la primera part hi ha la numeració de la fitxa, que com s'ha comentat, segueixen un ordre cronològic, el nom de l'edificació tal i com se'l coneix popularment juntament amb el carrer i la població. S'acompanya també documentació gràfica a fi i efecte de mostrar una síntesi del treball realitzat. Així en molts casos s'acompanyen plànols originaris de l'arquitecte reproduïts total o parcialment i fotografies de l'època i/o actuals.

En la segona part de la fitxa apareix, a la dreta, la situació del projecte, encerclat, dins l'àmbit urbà per situar el carrers que té al voltant. La denominació equival al nom popular o pel qual se'l reconeix. A continuació apareix la localització amb l'adreça, el número del carrer i la població (si és el cas amb la nova denominació i numeració del carrer). La ciutat, el barri o urbanització, el municipi, i la comarca són altres dades que s'ha considerat necessàries afegir per situar geogràficament el projecte. Com a data de projecte la que consta és la d'obtenció de llicència, que és la que més s'acosta a l'inici de la construcció. En alguns casos, a continuació, hi ha la data de realització del plànols amb el lloc on s'han projectat (principalment Barcelona o Sabadell). En aquest apartat, en algunes obres, s'hi ha afegit l'empresa encarregada de la construcció.

La fitxa també inclou el nom del propietari que va encarregar el projecte i l'actual, si ha canviat i es coneix. En l'apartat de catalogació s'anota si pertany al Patrimoni Municipal i de quina manera.

D'altres apartats que conté la fitxa són els de tipologia i descripció del projecte, estat actual, utilització i reformes realitzades, on s'especifica si l'obra ha patit reformes i el seu ús originari i actual, així com quines han estat les variacions observades respecte al projecte inicial.

En la fitxa també es cita la font documental, és a dir, l'arxiu de procedència de l'expedient sigui gràfic o escrit.

Probablement un dels apartats més importants és l'anomenat "documentació", el qual se centra en la informació trobada: gràfica i escrita. Per començar hi ha el títol del projecte tal com apareix en els plànols (en alguns casos escrits en català o castellà antics). En la casella de la documentació gràfica s'inclou el nombre de plànols amb la representació que contenen, i per a cada un d'ells es detallen les mides (amplada per alçada, en centímetres), si té marge, marc o pestanya, la tècnica i els colors utilitzats, l'escala gràfica i el tipus de paper. Pel que fa a la documentació escrita es detalla el document amb la seva data: tots els expedients administratius que van fer falta per tramitar l'obra.

Finalment en l'apartat d'altres dades s'inclou, si és el cas, bibliografia del projecte i si hi ha algun tret en la documentació que valgui la pena ressenyar (visat, segell de l'arquitecte, ombres o cotes, orientació geogràfica, etc).

La orientació geogràfica i les cotes que apareixen en els plànols han estat molt útils, en quasi tots els projectes de Sabadell, per trobar l'ubicació concreta del projecte; ja que en aquells anys molts dels carrers s'estaven urbanitzant i encara no tenien numeració. Per això també ha estat difícil conèixer els últims propietaris.

Les sigles i abreviacions referides a les fitxes són:

AH: Arxiu Històric de la ciutat de Barcelona
 AHLG: Arxiu Històric de la Garriga
 AHS: Arxiu Històric de Sabadell
 AMLG: Arxiu Municipal de la Garriga
 AMS: Arxiu Municipal de Sitges
 AAM: Arxiu Administratiu Municipal de Barcelona (ara s'anomena arxiu municipal contemporani)
 AMCEV: Arxiu Municipal de Cerdanyola del Vallès
 AHCOAC: Arxiu Històric del Col·legi Oficial d'Arquitectes de Catalunya
 APMH: Arxiu Patronat Municipal Habitatge
 Exp: expedient
 plt/p: planta
 pb/p.baixa/b: planta baixa
 pp/p.pis/p: planta pis
 p.sot/p.soterrani: planta soterrani
 p.emplaçament/p.empl: planta emplaçament
 Hab: habitatge
 Ind: (edifici) industrial
 Cob: coberta
 s/e: sense escala
 2a: segona
 Núm.: número
 viv: vivendes
 WC: aseo
 +: més

cop: còpia

Els números s'han escrit en xifres, no en lletres per reduir espai.

Les fotografies, mentre no indiquin el contrari han estat realitzades per l'autora d'aquesta tesi.

Cal destacar que en aquest inventari s'adjunten les obres que s'han considerant més interessants, tan projectes com avantprojectes, i s'han descartat les obres menors com els rètols, els desguassos, les cobertes i algunes ampliacions i reformes, i altres de les que es tenien poques referències; però aquestes s'han inclòs en la cronologia de treballs. Es tracta de realitzacions que als efectes d'aquesta tesi presenten menys interès, però afegides a la resta d'obres donen una idea de l'extensa producció de l'arquitecte en pocs anys.

La relació de les obres no incloses en les fitxes per les raons esmentades és la següent:

- *Edifici industrial* al c/ de València, 149, Barcelona, 1920
- *Tallers* al c/ d'Aribau, Barcelona, 1921
- *Edifici industrial* al c/ de Villarroel, Barcelona, 1921
- *Magatzem* a l'Avinguda de Sarrià, 29, Barcelona, 1922
- *Magatzem* al c/ del Consell de Cent ,131, Barcelona, 1922
- *Edifici industrial* a l'Avinguda del Paral·lel, 161, Barcelona, 1922
- *Edifici industrial* al Passeig de Sant Joan, Barcelona, 1922

- *Edifici industrial* al c/ Gran de Gràcia Barcelona, 1923
- *Edifici industrial* al c/ del Treball, Barcelona, 1923
- *Edifici industrial* al c/ del Rosselló, 454, Barcelona, 1924
- *Edifici industrial* al c/ de Casanova, 122-124, Barcelona, 1924
- *Aparadors Pastisseria Can Mario* al c/ dels Banys, 9, la Garriga, 1925
- *Botiga de fotografia Batlles-Compte* Pg. de Gràcia, 64, Barcelona, 1925
- *Edifici industrial* a l'Avinguda de Sarrià, Barcelona, 1925
- *Tanca* a la Carretera de Ribes, Barcelona, 1926
- *Ampliació galeria Hotel Blancafort* c/ de la Mina, 7, la Garriga, 1926
- *Projecte d'altar major i decoració de l'absis de l'església de Sant Pere de les Puel·les* al c/ de Lluís el Piadós, 1, Barcelona, 1928
- *Reformes casa Benet de Pomés* al c/ de Fontanills, 5, el Masnou, 1923
- *Projecte edifici d'habitatges* a l'Av. de la Generalitat, Barcelona, 1930
- *Edifici d'habitatges* al c/ de Provença, 58, Barcelona, 1930
- *Ampliació* al c/ Nou de St. Francesc, Barcelona, 1930
- *Reforma botiga* al c/ de Travessera de Gràcia, Barcelona, 1930
- *Reforma casa* al c/ de Rogent, Barcelona, 1930
- *Ampliació* al c/ del Consell de Cent, Barcelona, 1930
- *Casa* al c/ del Pou, Barcelona, 1931
- *Botiga* Rambla del Carme, 31, Vic, 1931
- *Desguàs* al c/ de St. Llorenç, 25, Sabadell, 1932
- *Edifici industrial* al c/ de Güell, Barcelona, 1932
- *2 cases* a l'Avinguda Diagonal, Barcelona, 1932
- *Reforma Cinema Volga* a la Gran Via, 499, Barcelona, 1932
- *Reforma* al c/ de Calderón, 83, Sabadell, 1932
- *Reforma* c/ de Sardà, Sabadell, 1933
- *Magatzem* a la Carretera de Terrassa, Sabadell, 1932
- *Reforma Teatre Talia*, Avinguda del Paral·lel, 100, Barcelona, 1932
- *Fosa sèptica* al c/ de Sallarès i Marra, 24, Sabadell, 1932
- *Reformes* al c/ de la Baronia, 11, Sabadell, 1932
- *Desguàs* al c/ de la Baronia, 43, Sabadell, 1932
- *Projecte d'edifici plurifamiliar* a St. Adrià del Besos, 1932
- *Desguàs* al c/ de Llobet, 38-40, Sabadell, 1932
- *Desguàs i fossa sèptica* al c/ de la Salut, 58, Sabadell, 1932
- *Projecte de porteria Villa Rosanes*, la Garriga, 1933
- *Rètol* al c/ de Lacy, 108, Sabadell, 1933
- *Ampliació* al c/ de Gràcia, 152, Sabadell, 1933
- *Reforma* al c/ de Sant Miquel, Sabadell, 1933
- *Reforma* al c/ de l'Escola Pia, 42, Sabadell, 1933
- *Desguàs* al c/ del Doctor Xercavins, 2-4, Sabadell, 1933
- *Magatzem* al c/ de Covadonga, 56, Sabadell, 1933
- *Reforma* al c/ de Bosch i Cardellach, Sabadell, 1933
- *Cobert* c/ de la Creueta, 31-33, Sabadell, 1933
- *Magatzem* al c/ de Mendizabal, Sabadell, 1933
- *Tanca* al c/ de Salvany, Sabadell, 1933
- *Ampliació* al c/ de l'Escola Pia, 171, Sabadell, 1933
- *Ampliació* al c/ de Gambús, 35, Sabadell, 1933
- *Tanca* al c/ del Taulí, Sabadell, 1933
- *Desguàs* la c/ de Balmes, Sabadell, 1933
- *Ampliació* al c/ de Diego de Almagro, 47, Sabadell, 1933


- *Fossa sèptica* al c/ de Piferrer, Sabadell, 1933
- *Fossa sèptica* al c/ de Brutau, 26-28 , Sabadell, 1933
- *Ampliació* al c/ de Quevedo, 68, Sabadell, 1933
- *Desguàs* al c/ de l'Advocat Cirera, 30-32, Sabadell, 1933
- *Xalet Gual*, Alcúdia, Mallorca, 1934
- *Magatzem* al c/ de Santanac, Sabadell, 1934
- *Ampliació* al c/ del Pintor Pradilla, Sabadell, 1934
- *Ampliació* al c/ de l'Illa, Sabadell, 1934
- *Desguàs* al c/ de Sallarès i Pla, 49-55, Sabadell, 1934
- *Projecte Església St. Salvador*, Sabadell, 1934
- *Reformes de cases i fàbriques* per a en Fèlix Turull i Fournols, Sabadell, 1934

Entre aquestes obres no incloses en fitxes en destaco la reforma de l'Hotel Blancafort de la Garriga (AMLG Obres particulars 1921-25 caixa núm. 250 exp. 57 hi ha la sol·licitud de construir una galeria l'any 1922 i dos plànols però no hi ha signatura d'arquitecte) i la reforma de la casa del Masnou del compte Benet de Pomés i Pomar (cunyat de Xavier Turull casat amb la seva germana Ana). A pesar de no tenir cap plànol firmat per Xavier Turull, considero que són obres seves, la primera perquè la família tenia dues fotografies fetes en el moment de realització de l'ampliació, i la segona perquè així ho atribueix en el seu llibre Pere Bassegoda.



Hotel Blancafort

Arxiu Nuria Turull



Casa Compte Sta. M. Pomés

El Masnou, 1928. Ed. y Publicacions Iberia

Si bé un catàleg no deixa d'ésser un recull de dades objectives, també és cert que és el punt de partida imprescindible per analitzar l'obra d'un arquitecte i poder-ne extreure conclusions. S'ha realitzat un estudi exhaustiu en arxius, en molts casos des del 1920 al 1934, però això no vol dir que l'inventari estigui tancat, doncs és possible que encara hi hagin més obres desaparegudes o desconegudes.

I.2 CRONOLOGIA DELS TREBALLS

- 1920** *Edifici industrial* al c/ de València, 149, Barcelona
- 1921** *Tallers* al c/ de Bailén, 192-196, Barcelona
Tallers al c/ d'Aribau, Barcelona
Edifici industrial al c/ de Villarroel, Barcelona
Magatzem al c/ de Nàpols, 274, Barcelona
Magatzem al c/ de Badajoz, 82, Barcelona
Magatzem al c/ de Badajoz, 84, Barcelona
- 1922** *Magatzem* al c/ de Villarroel, 124, Barcelona
Magatzem a l'Avinguda de Sarrià, 29, Barcelona
Magatzem al c/ del Consell de Cent, 131, Barcelona
Tanca i edifici provisional al c/ de Villarroel, 22, Barcelona
Casa Creixell a la Ronda del Carril, 78, la Garriga
Edifici industrial a l'Avinguda del Paral·lel, 161, Barcelona
Edifici industrial al Passeig de Sant Joan, Barcelona
- 1923** *Casa* al c/ del Consell de Cent, 478, Barcelona
Magatzem al c/ de la Diputació, 240, Barcelona
Vivenda al c/ de Tapioles, 32, Barcelona
Ampliació al c/ de Tapioles, 32, Barcelona
Edifici industrial al c/ Gran de Gràcia, Barcelona
- 1923** *Garatge* a la Gran Via, 737-739, Barcelona
Patronat Parroquial al c/ del Passeig, 42, la Garriga
Magatzem al c/ de Casanova, 76, Barcelona
Cases al c/ de Massens, 11, Barcelona
Casa Miquel Viñas al c/ de Can Noguera, 11, la Garriga
Edifici industrial c/ del Treball, Barcelona
Reforma casa Benet de Pomés, c/ de Fontanills, 50, el Masnou
- 1924** *Magatzem* al c/ de Marià Aguiló, 17, Barcelona
Magatzem al c/ del Clot, Barcelona
Reforma pis al Passeig de Gràcia, 15, etl., Barcelona
Jardins Can Creixell a la Ronda del Carril, 78, la Garriga
Casa Ramos al c/ del Figueral, 57, la Garriga
Escoles Parroquials St. Lluís a la Rda. del Carril, 92, la Garriga
El Casino al c/ del Passeig, 95, la Garriga
Reformes per a oficines al Pg. de Gràcia, 15, pral., Barcelona
Torre irlandesa a la Carretera de Vilanova, Sitges
Edifici industrial al c/ de Rosselló, 454, Barcelona
Edifici industrial al c/ de Casanova, 122-124, Barcelona
- 1925** *Cases Joan Font i Creus* al c/ del Cast Oliver, 3-5, la Garriga
Aparadors Pastisseria Can Mario al c/ dels Banys, 9, la Garriga
Botiga de fotografia Batlles-Comte al Pg. de Gràcia, 64, Barcelona

- 1926** *Tanca* a la Carretera de Ribes, Barcelona
Magatzem al c/ del Figueral, la Garriga
Ampliació i galeria a l'*Hotel Blancafort* al c/ Mina, 7, la Garriga
Chalet Eulalia Cuxart, a l'Avinguda de la Flor de Maig, 62, Cerdanyola del Vallès
- 1927** *Estudi* al c/ de la Diputació, 276, Barcelona
Edifici plurifamiliar al c/ de Tapioles, 21-23, Barcelona
Casa Ramon Viaplana al c/ de Galcerà de Rosanes, la Garriga
Església i Convent de Crist Rei, c/ de Larrard, 51, Barcelona
Casa al c/ de Lope de Vega, Barcelona
- 1928** *Casa* a Sant Josep de la Muntanya, Barcelona
Casa al Passeig de Turull, Barcelona
Conjunt de 18 cases al Pg. de la Bonanova, 20, Barcelona
Cine al c/ de la Creu Coberta, 22-24, Barcelona
Projecte d'altar a *St. Pere de les Puel·les*, Barcelona
- 1929** *Casa* al c/ d'Àngel Guimerà, Barcelona
Casa al c/ del Clot, 180, Barcelona
Reixes per vivendes "Ramon Albó", Barcelona
4 Grups de Cases Barates per al Patronat, Barcelona
Reforma a la casa-villa Comte Sta. Maria de Pomés al c/ de Fontanills, 5, el Masnou
- 1930** *Edifici industrial* a l'Avinguda de Sarrià, Barcelona
Botiga Santa Clara a la Plaça de Santa Clara, 1, Vic
Botiga Rambla del Carme, 31, 1931
Cases al Viaducte de Vallcarca, Barcelona
Projecte edifici d'habitatges a l'Av. de la Generalitat, Barcelona
Edifici d'habitatges al c/ de Provença, 58, Barcelona
Ampliació al c/ Nou de St. Francesc, Barcelona
Reforma botiga al c/ de Travessera de Gràcia, Barcelona
Reforma casa al c/ de Rogent, Barcelona
Ampliació al c/ del Consell de Cent, Barcelona
- 1931** *Casa Narcís Rovira* a l'Av. Josep M. Marcet, 17, Cerdanyola
Cases al Passeig de Turull, Barcelona
Casa lcart al c/ de Balmes, 390, Barcelona
Ampliació edifici al c/ de Lafont, 29, Barcelona
Casa al c/ del Pou, Barcelona
- 1932** *Cases* al c/ de Gorina i Pujol, Sabadell
Local al c/ de Víctor Balaguer, Sabadell
Desguàs al c/ de Sant Llorenç, 25, Sabadell
Reforma de local al c/ de Víctor Balaguer, Sabadell
Edifici industrial al c/ de Güell, Barcelona
2 cases a l'Avinguda de Diagonal, Barcelona

1932 *Casa al c/ de Lepant, 279, Barcelona*
Casa al c/ de la Unió, Sabadell
Casa al c/ de Ribot i Serra, Sabadell
3 cases al c/ de Sant Miquel, 41-45, Sabadell
Casa al c/ del Pare Clerch, Sabadell
3 cases al c/ de la Unió, 173-179, Sabadell
Reforma al c/ de Calderón, 83, Sabadell
Casa a la Carretera de Sabadell a Prats del Lluçanès
Reforma al c/ de Sardà, Sabadell
Magatzem a la Carretera de Terrassa Km. 77, Sabadell
Reforma al c/ de Sant Feliu, 3, Sabadell
Casa Caballé al c/ dels Sentmenat, Sabadell
Casa Ravetllat al c/ de Ribot i Serra 23, Sabadell
Casa Romero a la Carretera de Terrassa, Sabadell
Reforma Teatre Talia a l'Avinguda del Paral·lel, 100, Barcelona
Casa Juvé al c/ de Salvany, Sabadell
Fosa sèptica al c/ de Sallarès i Marra, 24, Sabadell
Reformes al c/ de la Baronia, 11, Sabadell
Cases al c/ de Sant Maties, 9, Sabadell
Casa Camps al c/ del Montseny, Sabadell
Reforma del Cine Imperial a la Rambla, 189-193, Sabadell
Casa Josep M. Valón al c/ de Figueres, 2, el Masnou
Desguàs al c/ de la Baronia, 43, Sabadell
Desguàs al c/ de Llobet, 38-40, Sabadell

1933 *Desguàs i fosa al c/ de la Salut, 58, Sabadell*
4 Pisos al c/ de Baldomer, 32-34, Sabadell
Casa Brossa al c/ de la Baronia, 22, Sabadell
Casa Esteve Fernández al Paratge de Rosanes, la Garriga
Casa Avel·lí Montenegro al c/ de Roma, 11, Sitges
Projecte de porteria Villa Rosanes, la Garriga
Casa Valls al c/ dels Sentmenat, Sabadell
Casa Guardiola al c/ de Cellers, Sabadell
Casa Saumell al c/ de Cellers, 54, Sabadell
Reforma de casa al c/ de Corominas, 123, Sabadell
Rètol al c/ de Lacy, 108, Sabadell
Ampliació al c/ de Gràcia, 152, Sabadell
Reforma al c/ de Sant Miquel, 14, Sabadell
Reforma del Cine Imperial a la Rambla, 189-193, Sabadell
Casa al c/ de la Reina Elionor, Sabadell
Casa al c/ del Comte Jofre, 34, Sabadell
Reforma al c/ de l'Escola Pia, 42, Sabadell
Casa al c/ de Salvany, 128, Sabadell
3 cases al c/ del Pare Sallarès, 81-85, Sabadell
Reforma Fonda Remei a la Carretera de Vic C-141, Moià
Casa al c/ de Borràs, Sabadell
Ampliació al c/ de Vilarrúbias, 64, Sabadell
Casa a la Ronda de Ponent, Sabadell
2 cases al c/ dels Sentmenat, 90-92, Sabadell

1933 *Desguàs* al c/ del Doctor Xercavins, 2-4, Sabadell
Casa Figueres al c/ de Ribot i Serra, Sabadell
Magatzem al c/ de Covadonga, 56, Sabadell
Reforma al c/ de Bosch i Cardellach, Sabadell
Cobert al c/ de la Creueta, 31-33, Sabadell
Casa Costa al c/ dels Sentmenat, Sabadell
Reforma al c/ de Calvé, 34, Sabadell
Casa Grané al c/ de Salvany, 123, Sabadell
Magatzem al c/ Mendizabal, Sabadell
Tanca al c/ de Salvany, Sabadell
Ampliació al c/ de l'Escola Pia, 171, Sabadell
Casa Nicet Herraiz al c/ de Figueres, 12, el Masnou
Ampliació al c/ de les Paus, 7, Sabadell
Casa Marin al c/ de Sant Maties, 93, Sabadell
Ampliació al c/ de Gambús, 35, Sabadell
Casa al c/ del Pare Sallarès, 136, Sabadell
4 pisos al c/ de Batllell, 43, Sabadell
Tanca al c/ del Taulí, Sabadell
Casa Pintó al c/ de Cellers, Sabadell
Desguàs al c/ de Balmes, Sabadell
Casa Beser al c/ de Balmes, Sabadell
Casa Majoral al c/ de Batllell, Sabadell
Casa Grané al c/ de Balmes, 24, Sabadell
Casa Arner al c/ de Balmes, Sabadell

1933 *Casa Beltran* al c/ de Calders, Sabadell
Ampliació al c/ de Riego, 47, Sabadell
Fosa sèptica al c/ de Piferrer, Sabadell
Casa Soler al c/ dels Sentmenat, 46, Sabadell
Casa al c/ de Ramón y Cajal, 19, Barcelona
4 cases al c/ de la Unió, Sabadell
Casa Campillo al c/ de Cellers, 55, Sabadell
Casa Alós al c/ de Salvany, Sabadell
Casa Caballé al c/ de Balmes, Sabadell
Fosa sèptica al c/ de Brutau, 26-28, Sabadell
2 cases al c/ dels Sentmenat, 53-55, Sabadell
Casa Obiols al c/ de Ribot i Serra, Sabadell
Ampliació al c/ de Quevedo, 68, Sabadell
Casa Estruch al c/ de Papa Pius XI, Sabadell
Desguàs al c/ de l'Advocat Cirera, 30-32, Sabadell
Ampliació c/ de Regàs, 39, Sabadell

1934 *Torre Villalonga* a Son Armadans, Palma de Mallorca
Xalet Gual, Alcúdia (Mallorca)
Casa Forrellad al c/ de Batllell, Sabadell
Casa Domènech al c/ de Regàs, 62, Sabadell
Casa Cirera al c/ de l'Escola Pia, 157, Sabadell
Casa Alberca al c/ de Sallarés i Marra, Sabadell
2 cases al c/ de Vallcorba, Sabadell

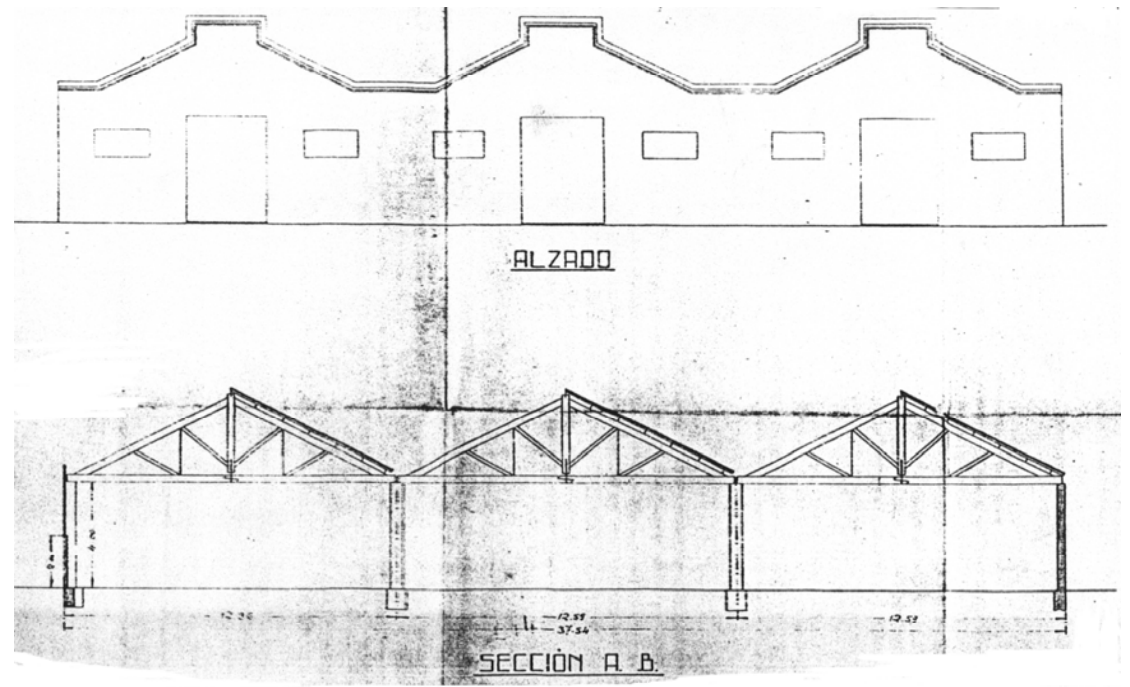
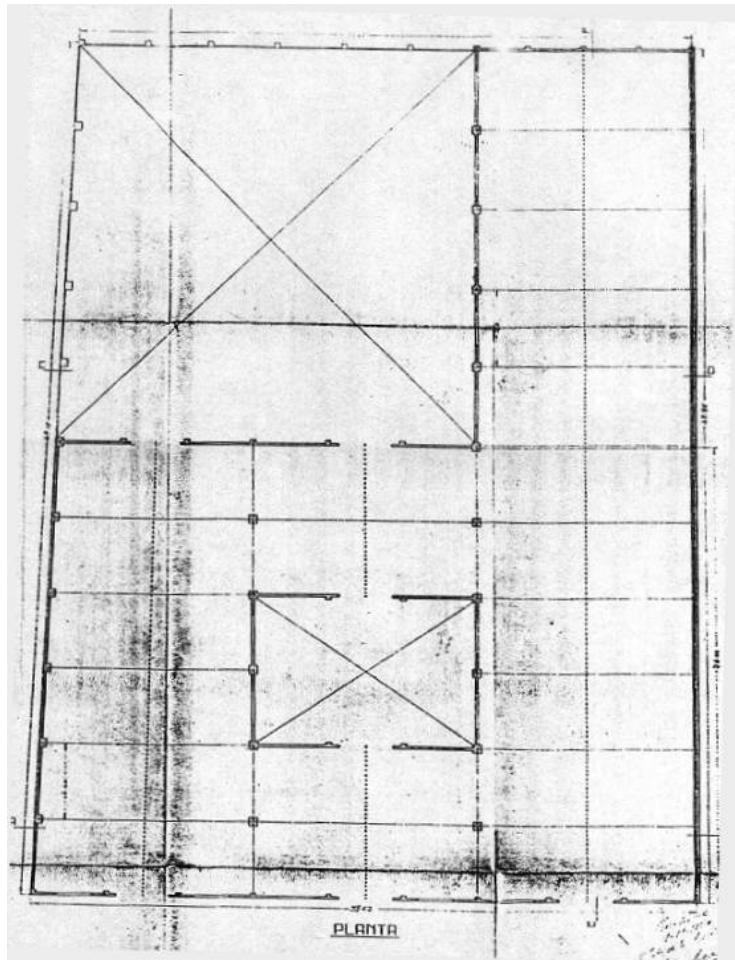
1934 *Casa Calvo* al c/ de Santiga, 27, Sabadell
Casa Comas a Can Oriach, Sabadell
Magatzem al c/ de Santanac, Sabadell
Casa Prats al c/ de Calvet d'Estrella, Sabadell
Ampliació al c/ de Santanac, Sabadell
Ampliació al c/ del Pintor Pradilla, Sabadell
Casa Pérez al c/ de la Unió, 199, Sabadell
Casa Ballester al c/ d'Antoni Cusidó, Sabadell
Casa de 2 plantes al c/ d'Oliver, 4-6, Sabadell
Casa al c/ de Balmes, 36, Sabadell
Casa Arnabat al c/ de Manso, 80, Sabadell
Casa Huguet al c/ de Balmes, Sabadell
Casa al c/ de Buxeda, Sabadell
Casa Morral al c/ de la Baronia, 52-56, Sabadell
Casa Guber al c/ de Madrazo, Sabadell
Ampliació al c/ de Foment, Sabadell
Casa Morales al c/ de Güell i Ferrer, Sabadell
Casa Arenas al c/ del Taulí, 22, Sabadell
Casa Miquel Sala al Camí de la Serra, Cerdanyola
Casa Antonia Perich al Camí de la Serra, Cerdanyola
Casa al c/ del Clot, 210, Barcelona
Casa al c/ de Buxeda, Sabadell
Casa Grané al c/ de Salvany, Sabadell

1934 *Casa Rebull* al c/ de Covadonga, Sabadell
Casa Viaplana al c/ de Sant Maties, Sabadell
Casa Tecla Torrents al Camí de la Serra, Cerdanyola del Vallès
Casa Alsina al c/ de Covadonga, Sabadell
Casa Marin al c/ de Sant Maties, Sabadell
Ampliació al c/ de Clavé, 36, Sabadell
Casa Grau al c/ de Montllor i Pujal, Sabadell
4 cases al c/ de Sant Maties, Sabadell
Desguàs al c/ de Sallarés i Pla, 49-55, Sabadell
Casa Parella al c/ de Felip Benessat, 20, Sabadell
Casa Bayona al c/ de Covadonga, Sabadell
Casa Escolà al c/ de Salvany, Sabadell
Casa Ballart al c/ de Sant Maties, 95, Sabadell
Projecte Església de Sant Salvador, Sabadell
Reformes de cases i fàbriques per a Fèlix T. i Fournols, Sabadell¹

¹ Segons el seu fill Jordi Turull i Regàs, nebot de Xavier Turull.

I.3 FITXES DELS TREBALLS

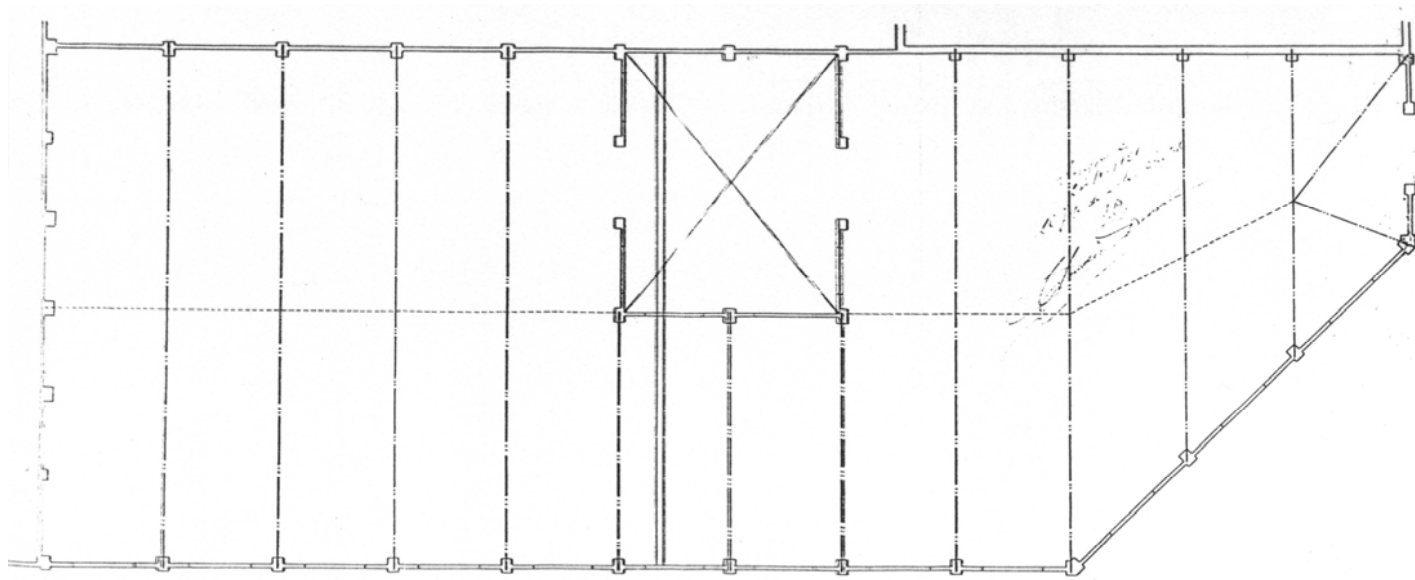
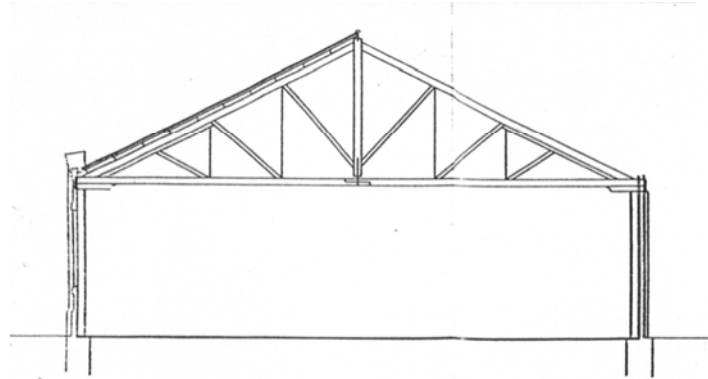
FITXA 1: TALLERS AL C/ DE BAILÉN DE BARCELONA



Reproduccions parcials del plànol

DENOMINACIÓ	Magatzem i taller per a cotxes					
SITUACIÓ GEOGRÀFICA	c/ de Bailén, 192-196 (entre Còrsega i Indústria)					
MUNICIPI (COMARCA)	Gràcia, Barcelona					
DATA PROJECTE	Octubre 1920. Obra realitzada per "Cubiertas y Tejados, S.A."					
PROPIETAT	Llussà Hnos., representats per "Cubiertas y Tejados, S.A."					
CATALOGACIÓ/DATA/TIPUS	No					
TIPOLOGIA	Edifici ind. de p.b. entre mitgeres amb patis posterior i central					
DESCRIPCIÓ	Format per 3 cossos amb encavallades de fusta i cobertes a dues aigües. Façana simètrica i obertures als patis					
ESTAT ACTUAL/UTILITZACIÓ	No existeix, fa més de trenta anys es va edificar un edifici plurifamiliar al seu lloc					
REFORMES REALITZADES	No es coneixen					
LOCALITZACIÓ DOCUMENTACIÓ	AAM Exp. núm. 21888					
DOCUMENTACIÓ Projecte: <i>Proyecto de Talleres para el Auto American Salón de los Sres. Llussà Hnos.</i>	Documentació gràfica	Dimensions	Marge/marc	Color	Escala	Tipus paper
	En un sol plànol (microfilm): emplaçament alçat, planta i 3 seccions	92,5x71,5	ni marge, ni marc, amb pestanya de 2,5cm.	tinta xinesa negra per davant i per darrere, i vermella per darrere	1/200 1/100	tela, còpia dibuixada per darrere
	Documentació escrita Registre, sol·licitud de llicència d'obres 28 d'octubre 1920 Drets de permís 9 de novembre 1920 Concessió de la llicència d'obres 18 de novembre 1920					
ALTRES DADES D'INTERÈS	El plànol està acotat.					

FITXA 2: MAGATZEM AL C/ DE NÀPOLS DE BARCELONA



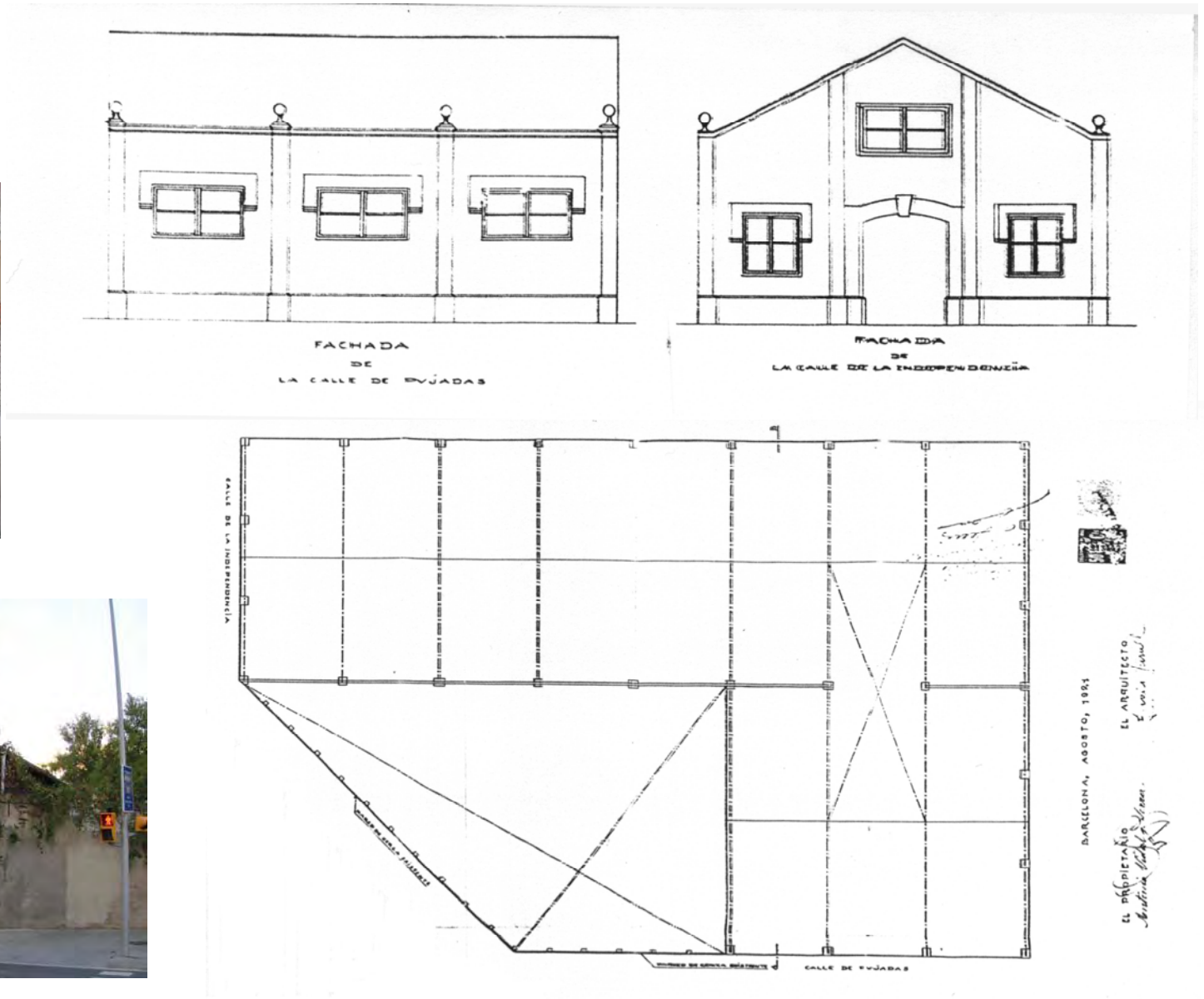
Reproduccions parcials del plànol (planta i secció)

DENOMINACIÓ	Magatzem					
SITUACIÓ GEOGRÀFICA	c/ de Nàpols, 274, cantonada c/ del Rosselló					
MUNICIPI (COMARCA)	Eixample, Barcelona					
DATA PROJECTE	Juliol 1921. Realitzada per la societat "Cubiertas y Tejados, S.A."					
PROPIETAT	Salvador Seguí, representat per "Cubiertas y Tejados, S.A."					
CATALOGACIÓ/DATA/TIPUS	No					
TIPOLOGIA	Edifici ind. d'una sola planta en xamfrà amb coberta a 2 aigües					
DESCRIPCIÓ	Encavallades de fusta per a una llum de 22m. Façana lateral simètrica i pati de ventilació enmig					
ESTAT ACTUAL/UTILITZACIÓ	No existeix, des de fa aproximadament 25 anys hi ha un edifici plurifamiliar					
REFORMES REALITZADES	No es coneixen					
LOCALITZACIÓ DOCUMENTACIÓ	AAM Exp. núm. 23633					
DOCUMENTACIÓ Projecte: <i>Proyecto de edificio industrial para Don Salvador Seguí</i>	Documentació gràfica (microfilm)	Dimensions	Marge/marc	Color	Escala	Tipus paper
	planta	82x31	no, amb pestanya	tinta xinesa de color negra, rosa i vermella per davant, i negra per darrere	1/100	tela
emplaçament, façana i secció	87x31	1/1000 i 1/100				
	<p>Documentació escrita</p> <p>Sol·licitud del permís 13 d'octubre 1921</p> <p>Drets de permís 28 d'octubre 1921</p> <p>Pagaments dels efectes timbrats 11 de febrer 1922</p> <p>Concessió de la llicència d'obres 15 de maig 1922</p>					
ALTRES DADES D'INTERÈS	Consta com a domicili de l'empresa "Cubiertas y Tejados, S.A", el Passeig de Gràcia, 16, 2n de Barcelona. Només està acotat el plànol de l'emplaçament i tenen el segell de "Cubiertas y Tejados, S.A."					

FITXA 3: MAGATZEM AL C/ D'INDEPENDÈNCIA DE BARCELONA

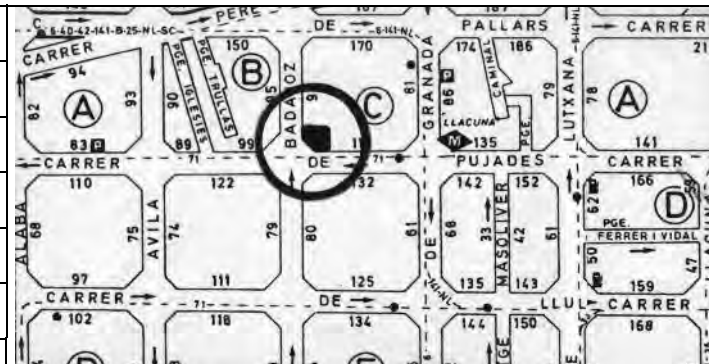


Fotografies estat actual

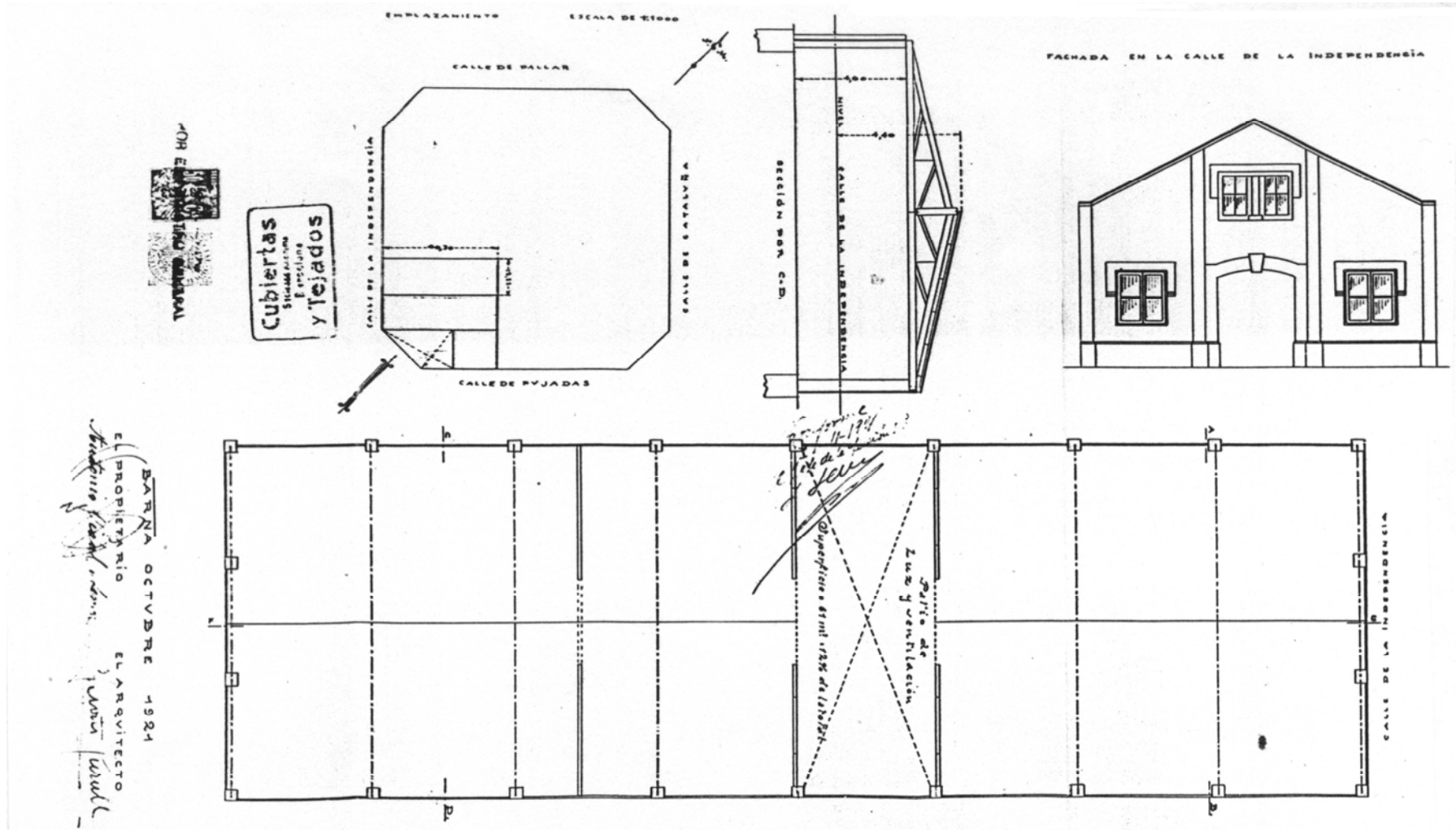


Reproduccions parcials del plànol (planta i façanes)

DENOMINACIÓ	Magatzem					
SITUACIÓ GEOGRÀFICA	c/ d'Independència, actualment c/ de Badajoz, 82, cantonada c/ de Pujades					
MUNICIPI (COMARCA)	Sant Martí, Barcelona					
DATA PROJECTE	Agost 1921. Obra realitzada per "Cubiertas y Tejados, S.A."					
PROPIETAT	Antonio Vidal i Serra					
CATALOGACIÓ/DATA/TIPUS	No					
TIPOLOGIA	Edifici industrial en xamfrà format per 2 estructures simètriques					
DESCRIPCIÓ	Les 2 façanes són simètriques i les cobertes a 2 aigües amb encavallades de fusta. La construcció és rectangular					
ESTAT ACTUAL/UTILITZACIÓ	Fins fa 10 anys encara s'utilitzava de magatzem. Actualment està abandonat i deixat					
REFORMES REALITZADES	La volumetria és la mateixa, algunes obertures han canviat i els remats superiors han desaparegut					
LOCALITZACIÓ DOCUMENTACIÓ	AAM Exp. núm. 23060					
DOCUMENTACIÓ Projecte: <i>Proyecto de almacén para Don Antonio Vidal</i>	Documentació gràfica (microfilm) emplaçament, planta, secció i 2 façanes	Dimensions 46,7x79x2	Marge/marc no en té, amb pestanya	Color tinta xinesa negra i vermella per darrere	Escala 1/1000 1/100	Tipus paper tela
	Documentació escrita Sol·licitud de permís 31 d'agost 1921 Drets de permís 7 de novembre 1921 Concessió de la llicència d'obres 17 de novembre 1921 Consta com a propietari D. Coll i Carreras i com a representant Antonio Vidal, el qual firma el plànol					
ALTRES DADES D'INTERÈS	Es veuen senyals de llapis en els plànols i només està acotat l'emplaçament. Hi ha el segell de "Cubiertas y Tejados, S.A."					



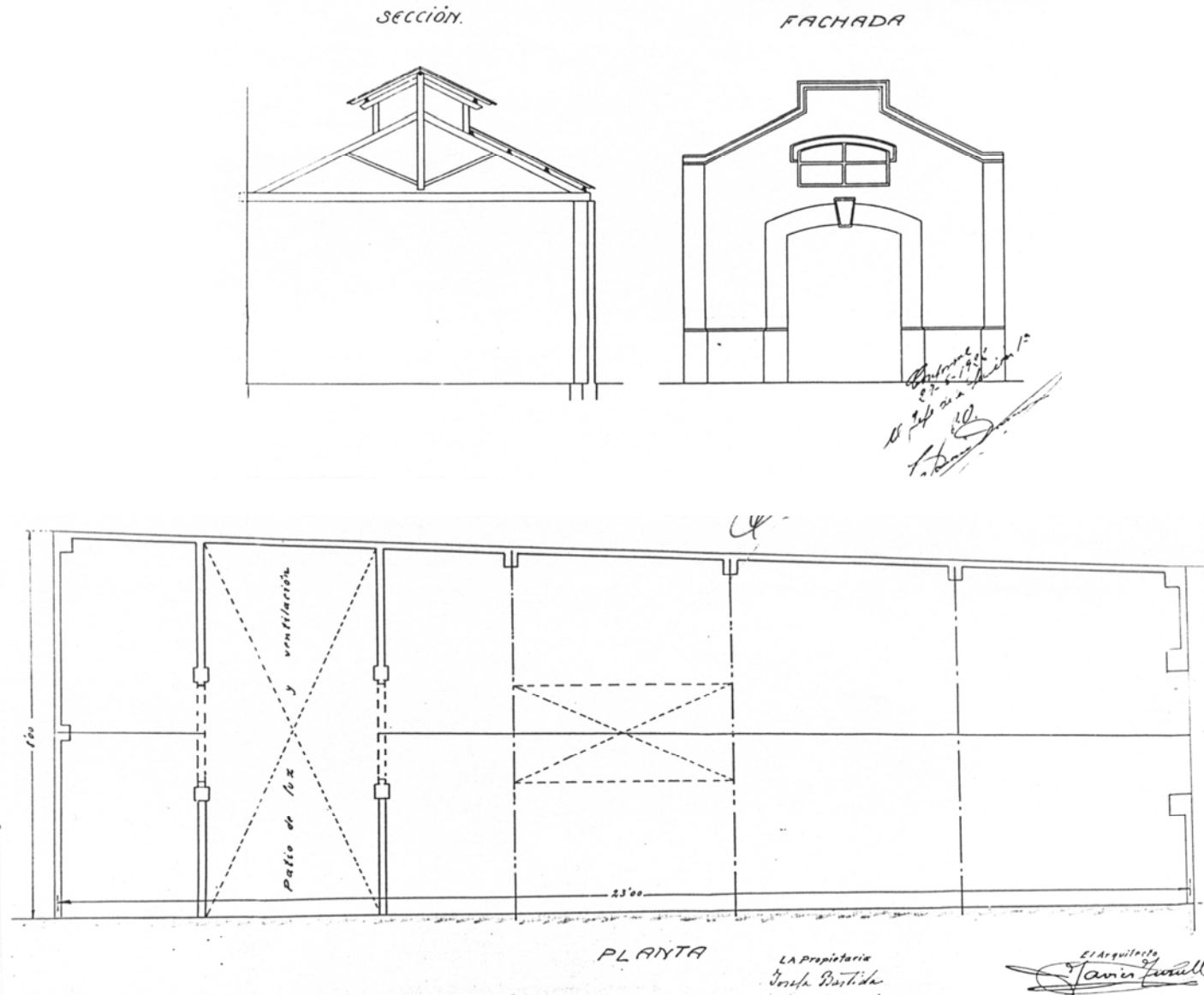
FITXA 4: AMPLIACIÓ DEL MAGATZEM DEL C/ D'INDEPENDÈNCIA DE BARCELONA



BARCELONA OCTUBRE 1924
EL PROPIETARIO
Industria Textil - S. A.
EL ARQUITECTO
Xavier Turull i Ventosa

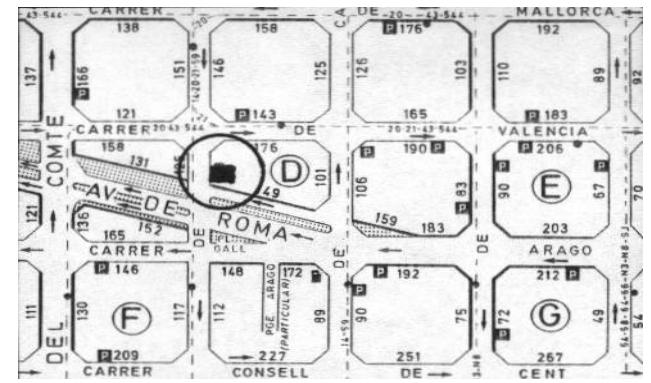
Reproducció parcial del plànol

FITXA 5: MAGATZEM AL C/ DE VILLARROEL DE BARCELONA



Reproduccions parcials del plànol (planta, alçat i secció)

DENOMINACIÓ	Magatzem					
SITUACIÓ GEOGRÀFICA	c/ de Villarroel, 122-124 (entre València i Aragó)					
MUNICIPI (COMARCA)	Eixample, Barcelona					
DATA PROJECTE	Abril 1922					
PROPIETAT	Josefa Bastida representada per "Cubiertas y Tejados S.A."					
CATALOGACIÓ/DATA/TIPUS	No					
TIPOLOGIA	Edifici ind. entre mitgeres, pilars laterals i coberta a dues aigües					
DESCRIPCIÓ	Façana i estructura simètrica, lluernari central i pati de llum i ventilació al fons de la construcció					
ESTAT ACTUAL/UTILITZACIÓ	No existeix des de fa aproximadament 50 anys					
REFORMES REALITZADES	No es coneixen					
LOCALITZACIÓ DOCUMENTACIÓ	AAM Exp. núm. 24043 i núm. 24065					
DOCUMENTACIÓ Projecte: <i>Proyecto de almacén para Dña. Josefa Bastida</i>	Documentació gràfica 2 plànols (microfilm) idèntics amb: emplaçament, planta, façana i secció	Dimensions 63x64,5	Marge/marc no, amb pestanya	Color tinta xinesa negra i vermella per darrere i negra per davant	Escala 1/500 1/50	Tipus paper tela
	Documentació escrita Registre de l'expedient 25 d'abril 1922 Sol·licitud del permís i drets de llicència 9 de maig 1922 i pagament dels efectes timbrats Concessió del permís d'obres 7 de juny 1922 Reclamació de l'Ajuntament per presentar-se l'arquitecte 22 d'agost 1922					
ALTRES DADES D'INTERÈS	En el plànols hi ha algunes acotacions. Primer demana la llicència provisional i seguidament la definitiva.					



FITXA 6: CASA CREIXELL A LA RONDA DEL CARRIL DE LA GARRIGA



Estat actual

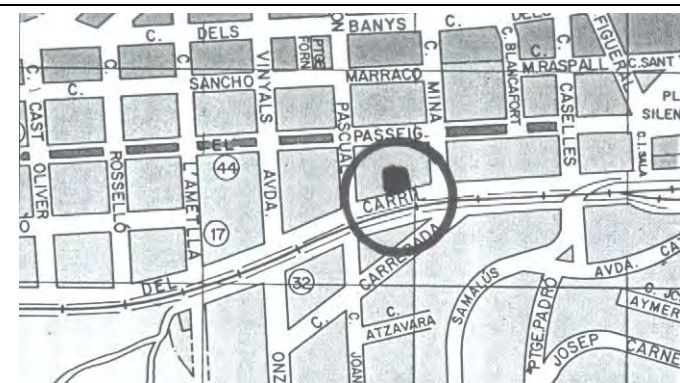


Arxiu Núria T. i Creixell. Abans de la reforma

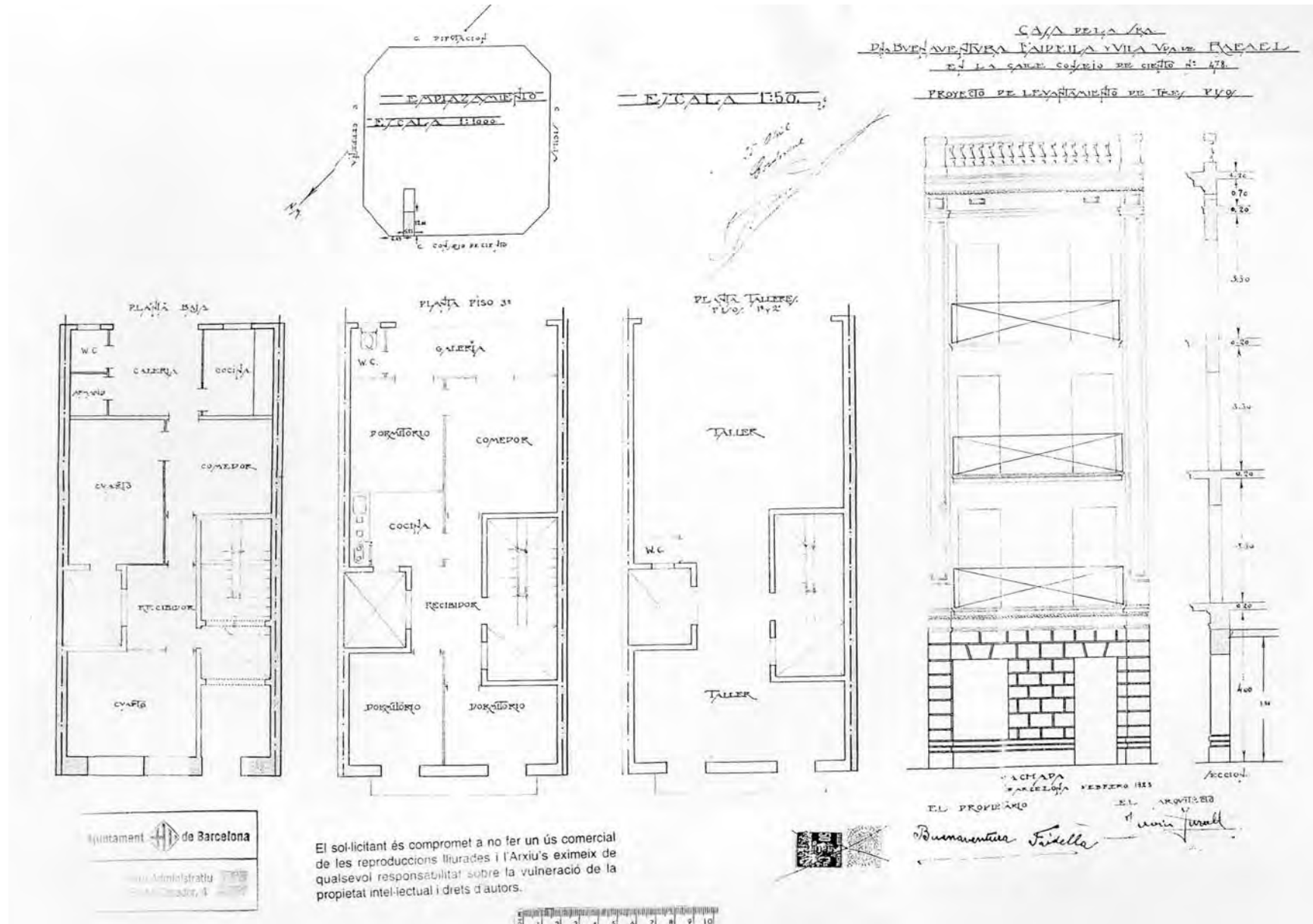


Postal del 1915. Arxiu Cuspinera núm. 11.024

DENOMINACIÓ	Casa Creixell, casa dels ocells o can Clausolles					
SITUACIÓ GEOGRÀFICA	Ronda de Navarra, 39, actualment Ronda del Carril, 78					
MUNICIPI (COMARCA)	La Garriga, Vallès Oriental, Barcelona					
DATA PROJECTE	1922-24. Projecte originari del 1899					
PROPIETAT	Família Creixell. Actualment fundació privada (sanitari assistencial)					
CATALOGACIÓ/DATA/TIPUS	Patrimoni de la Garriga, núm. 081, tipus: Bé Cultural d'Interès Local					
TIPOLOGIA	Habitatge unifamiliar aïllat de p.baixa, pis, golfes i soterrani					
DESCRIPCIÓ	Façana simètrica amb una torre a cada costat de planta poligonal amb frontó central					
ESTAT ACTUAL/UTILITZACIÓ	Era segona residència. Actualment és un geriàtric. Es troba en bon estat, a pesar de les reformes interiors					
REFORMES REALITZADES	Va fer reformes a l'interior i a l'exterior, el frontó triangular abans era semicircular i les torres tenien cúpules					
LOCALITZACIÓ DOCUMENTACIÓ	AHCOAC C-5 (51-A) 1 fotografia / AMLG Llibre actes 1899 20 abril, foli 10 (plànols de Salvador Viñals)					
DOCUMENTACIÓ Projecte:	Documentació gràfica	Dimensions	Marge/marc	Color	Escala	Tipus paper
	Fotografia de la façana principal					
	<p>Documentació escrita</p> <p>Sol·licitud de José Clausolles de posar la tanca al solar, el 14 d'abril de 1899, acompanyada de plànol d'emplaçament (1/400) i alçat de tanca (1/50) firmat per Salvador Viñals.</p>					
ALTRES DADES D'INTERÈS	<p>Bibliografia: Lluís Cuspinera i Font: <i>La Garriga. Guia Arquitectònica</i>. Barcelona: La Caixa, 1978; <i>La Garriga un altre aire</i>; <i>La Garriga: crònica d'una destrucció</i>. St. Cugat: Rourich. Albert Benzekry i Fortuny: <i>Història gràfica de la Garriga 1900-1984</i>. La Garriga: Digiprint gràfic, 1985; <i>La Garriga dia a dia</i>. La Garriga: Aquí, la Garriga, 1994.</p> <p>Està catalogat el volum, façanes, cobertes i les tanques que envolten l'edifici que s'han de conservar tal com són.</p>					

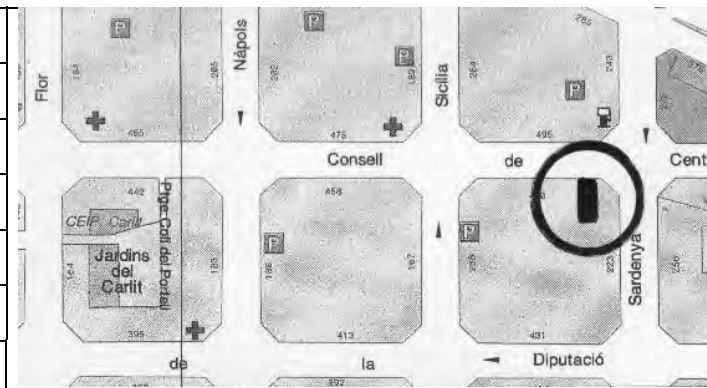


FITXA 8: CASA AL C/ DEL CONSELL DE CENT DE BARCELONA

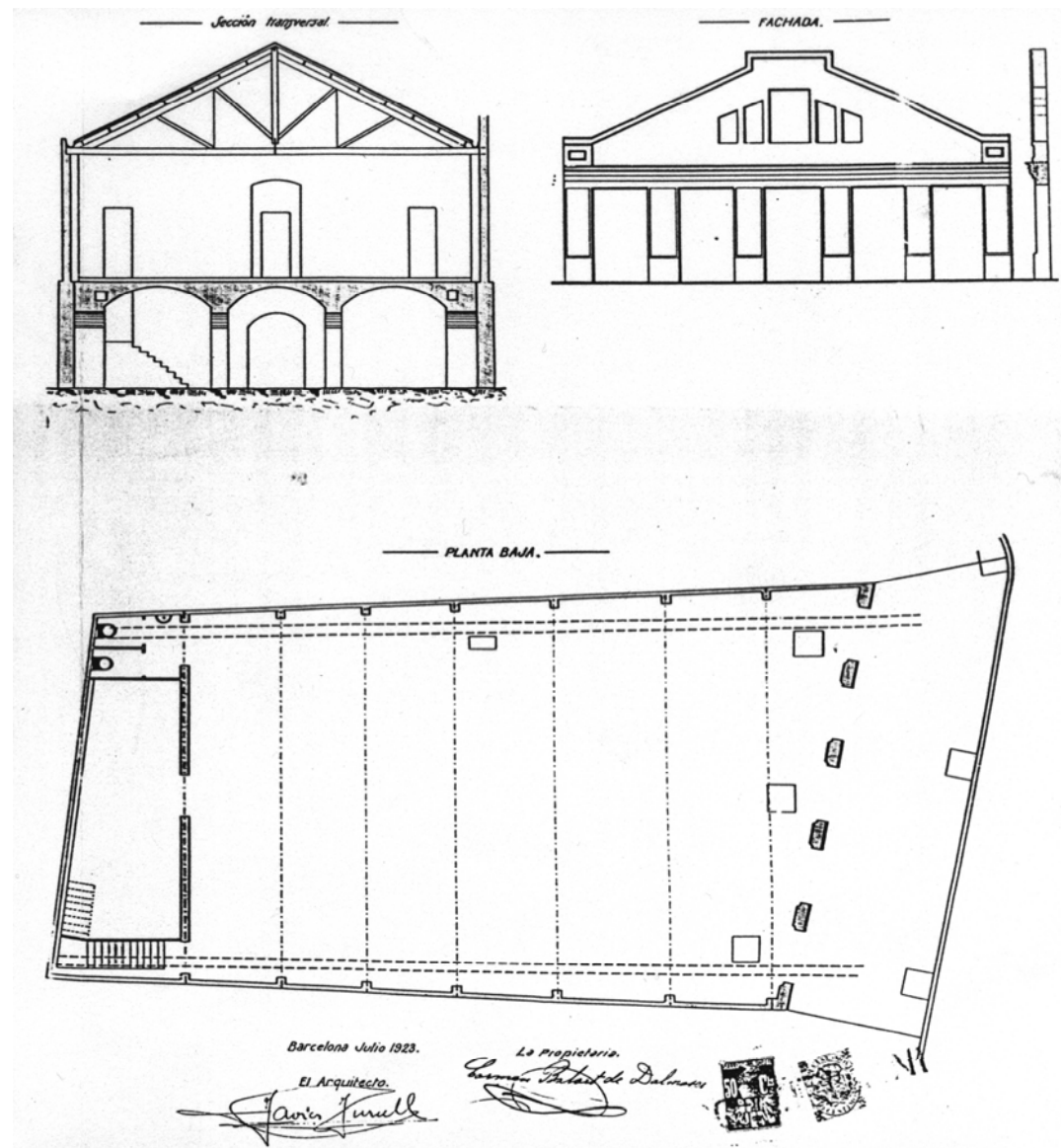


Reproducció del plànol

DENOMINACIÓ	Edifici industrial					
SITUACIÓ GEOGRÀFICA	c/ del Consell de Cent, 478					
MUNICIPI (COMARCA)	Eixample, Barcelona					
DATA PROJECTE	Barcelona, febrer 1923					
PROPIETAT	Buenaventura Faidella i Vila vda. de Rafael					
CATALOGACIÓ/DATA/TIPUS	No					
TIPOLOGIA	Edifici plurifamiliar entre mitgeres de planta baixa + 3pisos					
DESCRIPCIÓ	La façana és simètrica. La pb i la 3a estan destinades a habitatge i les 2 del mig a taller					
ESTAT ACTUAL/UTILITZACIÓ	No existeix, es va enderrocar l'any 2000					
REFORMES REALITZADES	No es coneixen					
LOCALITZACIÓ DOCUMENTACIÓ	AAM Exp. núm. 25945					
DOCUMENTACIÓ Projecte: <i>Casa de la Sra. Buenaventura Faidella y Vila vda. de Rafael en la calle Consejo de Ciento nº 478. Proyecto de levantamiento de pisos</i>	Documentació gràfica Un sol plànol amb:	Dimensions 71x52,5	Marge/marc ni marge, ni marc	Color tinta xinesa negra i vermella per davant i per darrere. Només per davant blava i groga (enderrocs) i per darrere marró	Escala 1/50 1/1000	Tipus paper tela
	Documentació escrita Sol·licitud del permís 1 de març de 1923 Pagament dels drets de permís a l'administració de rendes i impostos i informe del serveis tècnics 25 d'abril 1923 Concessió de la llicència d'obres 24 de maig 1923					
ALTRES DADES D'INTERÈS	Té poques acotacions. Segell del c/ de la Diputació, 276 de Barcelona (ovalat). Hi ha el símbol del nord.					



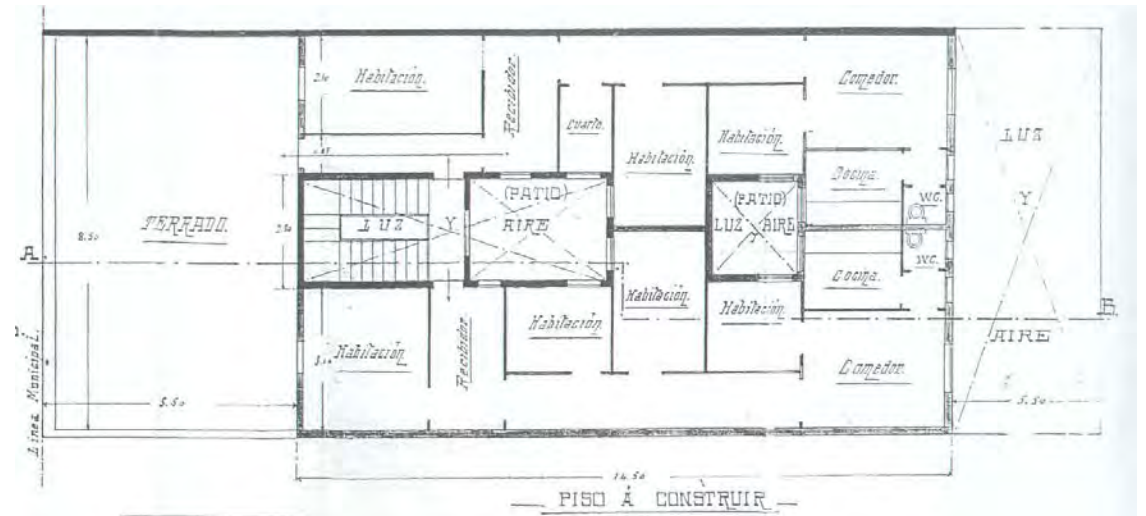
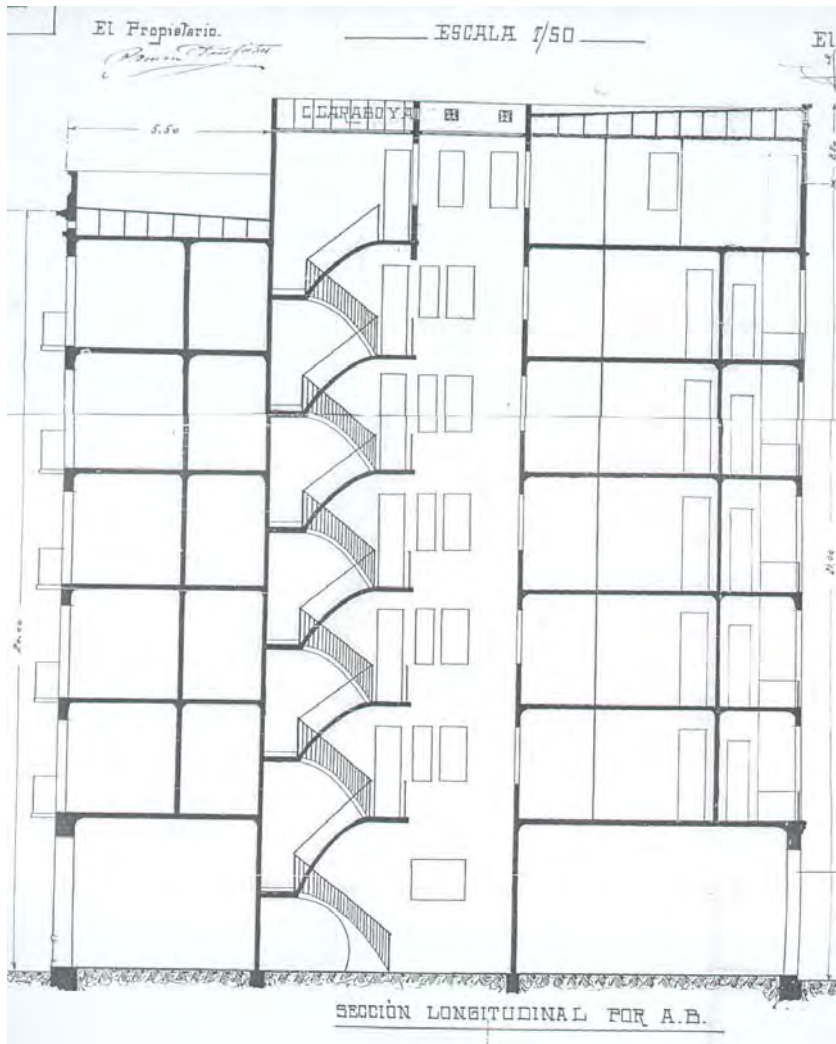
FITXA 9: EDIFICI INDUSTRIAL AL C/ DE LA DIPUTACIÓ DE BARCELONA



Reproducció parcial del plànol (planta baixa, alçat i secció)

DENOMINACIÓ	Edifici industrial					
SITUACIÓ GEOGRÀFICA	c/ de la Diputació, 240, actualment núm. 234					
MUNICIPI (COMARCA)	Eixample, Barcelona					
DATA PROJECTE	Juliol 1923. El 15/2/1926 les obres estan quasi acabades					
PROPIETAT	Carmen Balart representada per "Cubiertas y Tejados S.A."					
CATALOGACIÓ/DATA/TIPUS	No					
TIPOLOGIA	Edifici industrial entre mitgeres de planta baixa i soterrani					
DESCRIPCIÓ	La façana és simètrica amb gran obertures en pb., coberta a dues aigües per tota la llum amb encavallada de fusta					
ESTAT ACTUAL/UTILITZACIÓ	No existeix, en el seu lloc hi ha un altre edifici					
REFORMES REALITZADES	Sembla que es va fer una reforma o es va acabar un projecte no finalitzat. Després no es coneixen					
LOCALITZACIÓ DOCUMENTACIÓ	AAM Exp. núm. 26344					
DOCUMENTACIÓ Projecte: <i>Proyecto para la terminación de un edificio industrial en la c/ Diputación nº 240, propiedad de D^a Carmen Balart y Cros de Dalmases</i>	Documentació gràfica Un sol plànol (microfilm) amb: emplaçament, p.baixa, p.soterrani, façana, secció longitudinal i secció transversal	Dimensions 79,2x59	Marge/marc no, amb pestanya	Color tinta xinesa negra i vermella per davant i per darrere	Escala 1/500 1/100	Tipus paper tela
	Documentació escrita Registre 23 de juliol 1923 i sol·licitud del permís 14 d'agost 1923 Pagament dels drets de permís a l'administració de rendes i impostos 19 de setembre 1923 Requeriment per presentar-se l'arquitecte a l'Ajuntament 29 de setembre 1923 Concessió de la llicència d'obres 19 d'octubre 1923					
ALTRES DADES D'INTERÈS	Té poques acotacions.					

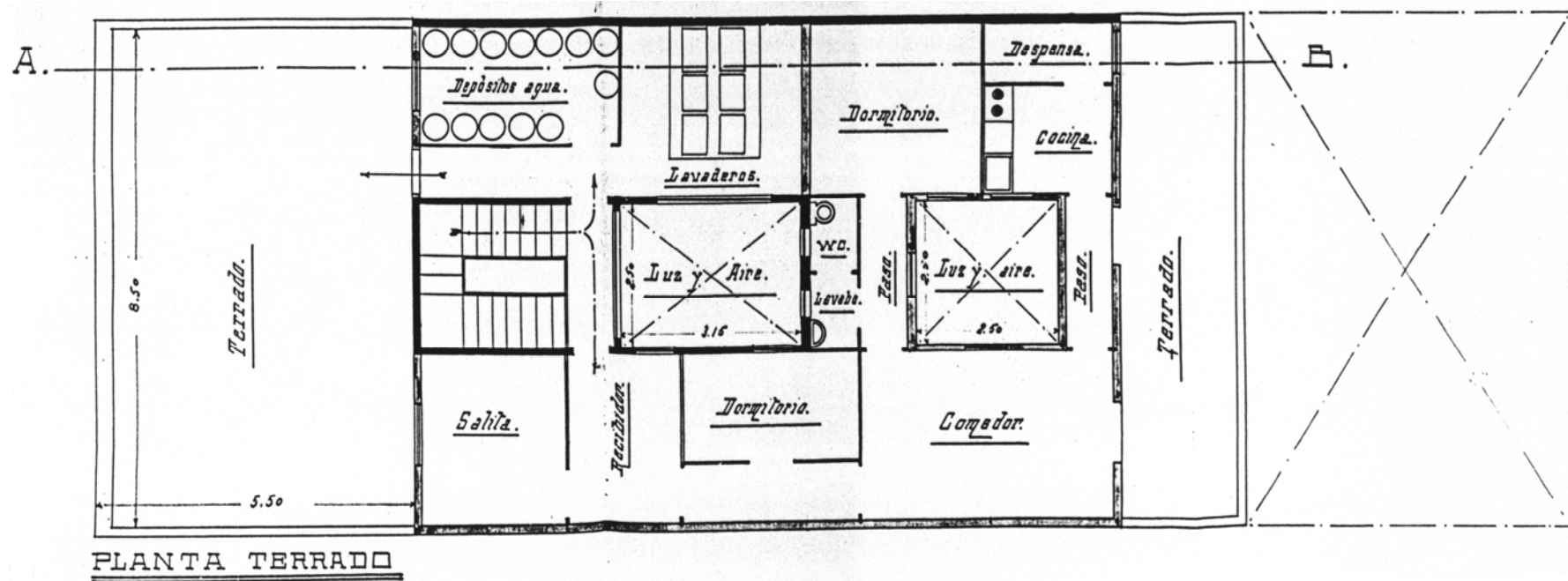
FITXA 10: VIVENDA AL C/ DE TAPIOLES DE BARCELONA



Reproduccions parcials del plànol (secció transversal i planta 5è pis)

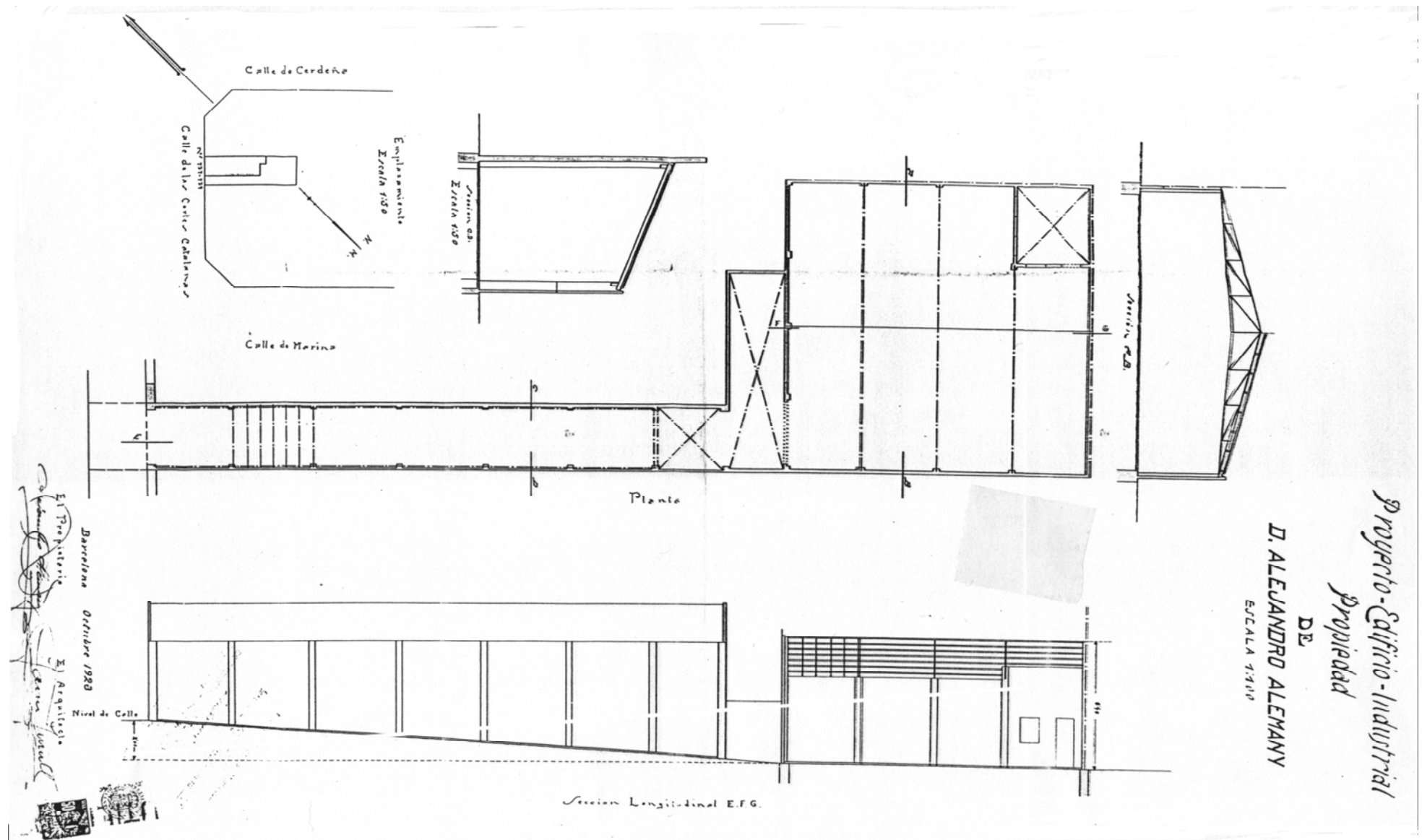
DENOMINACIÓ	Ampliació					
SITUACIÓ GEOGRÀFICA	c/ de Tapioles, 32					
MUNICIPI (COMARCA)	Poble Sec, Barcelona					
DATA PROJECTE	Juny 1923					
PROPIETAT	Ramon Pons i Mestres					
CATALOGACIÓ/DATA/TIPUS	No					
TIPOLOGIA	Addició d'un 5è pis a un edifici ja existent per a 2 vivendes					
DESCRIPCIÓ	Planta quasi simètrica, segueix la distribució de les plantes inferiors, aprofitant els patis interiors					
ESTAT ACTUAL/UTILITZACIÓ	Són 2 habitatges					
REFORMES REALITZADES	No es coneixen					
LOCALITZACIÓ DOCUMENTACIÓ	AAM Exp. núm. 26236					
DOCUMENTACIÓ Projecte: <i>Casa propiedad de Don Ramon Pons. Proyecto de adición de un piso en el terrado</i>	Documentació gràfica	Dimensions	Marge/marc	Color	Escala	Tipus paper
	emplaçament, plantes, 2 façanes i secció	96x93	pestanya de 2cm.	tinta xinesa negra i vermella al davant	1/500 1/50	tela
	<p>Documentació escrita</p> <p>Sol·licitud 16 de juny 1923. Denegació inici obres 29 d'agost de 1923</p> <p>Denúncia 7 de novembre de 1933 i 23 de març de 1934</p> <p>Sol·licitud d'obres 9 d'abril de 1934 i per no pagar els drets (pagats en l'exp. núm. 26605) 25 de juny de 1934</p> <p>Informe per anular el pagament de les taxes 25 de setembre de 1934</p>					
ALTRES DADES D'INTERÈS	<p>Segell del c/ de la Diputació, 276 de Barcelona (ovalat) i amb algunes acotacions.</p> <p>Al parar-se la llicència per construir aquest nou pis, el propietari va intentar fer el projecte següent (fitxa núm. 10), però finalment es va fer aquest.</p>					

FITXA 11: VIVENDA AL C/ DE TAPIOLES DE BARCELONA




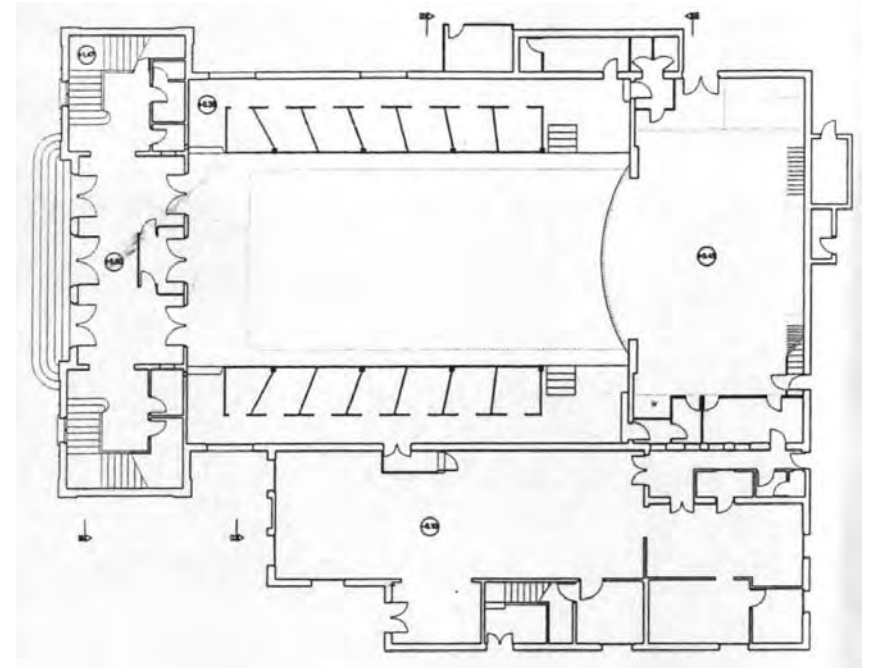
Reproducció parcial del plànol

FITXA 12: GARATGE A LA GRAN VIA DE BARCELONA



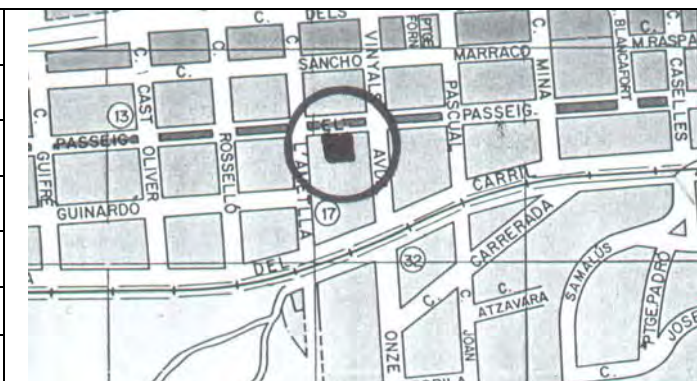
Reproducció total del plànol

FITXA 13: PATRONAT PARROQUIAL AL C/ DEL PASSEIG DE LA GARRIGA

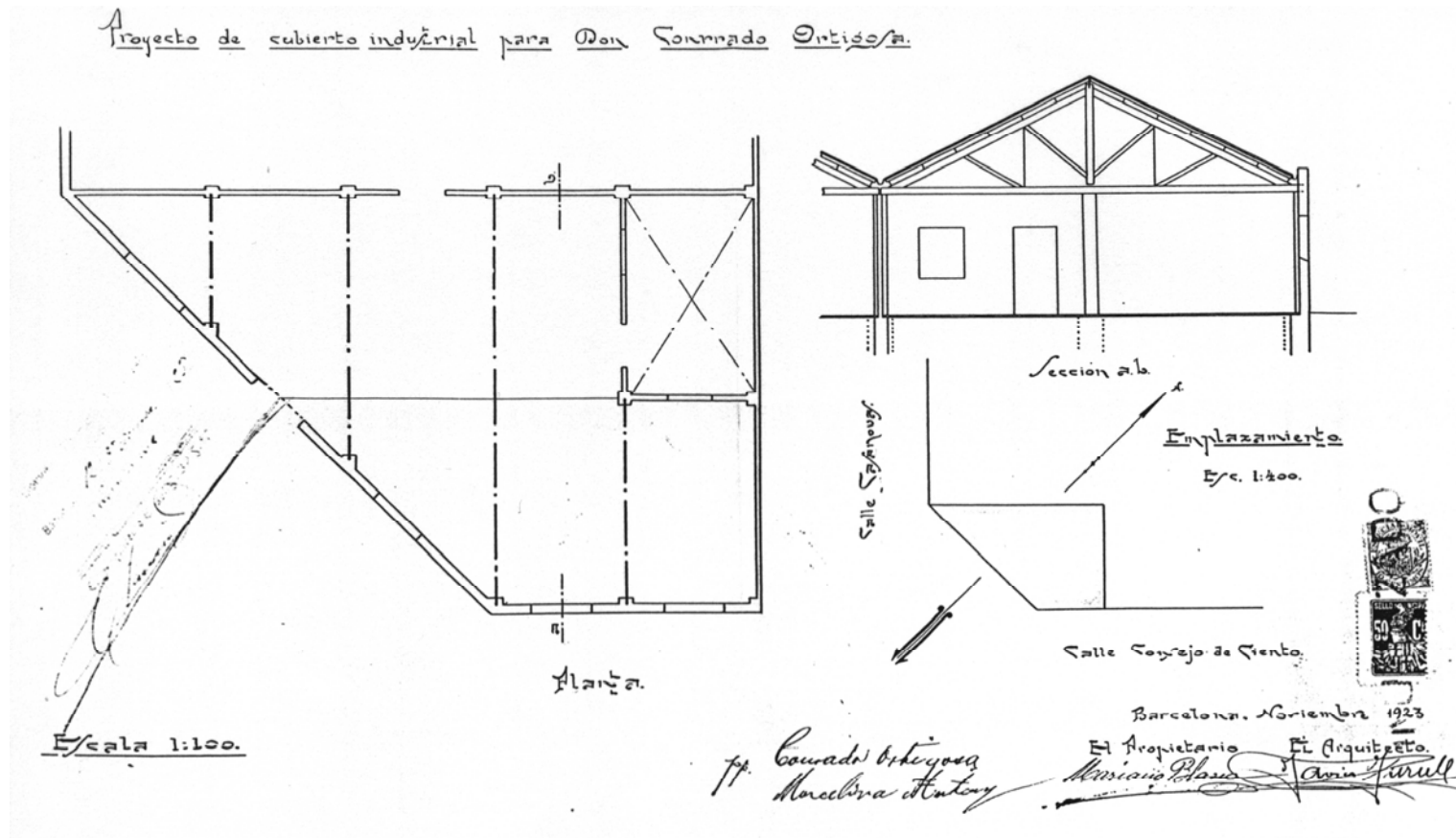


Façana del 2002 (abans de finalitzar les reformes, que afecten a l'accés exterior), planta del projecte de reforma i reproducció del plànol

DENOMINACIÓ	Patronat Parroquial					
SITUACIÓ GEOGRÀFICA	c/ del Passeig, 42					
MUNICIPI (COMARCA)	La Garriga, Vallès Oriental, Barcelona					
DATA PROJECTE	Octubre 1923					
PROPIETAT	Abans de l'església, actualment de l'Ajuntament					
CATALOGACIÓ/DATA/TIPUS	Patrimoni de la Garriga, núm. 159, tipus: Bé de Protecció Urbanística					
TIPOLOGIA	Edifici públic aïllat de p.b, pis i sot amb encavallades de fusta					
DESCRIPCIÓ	Façana i cos principal simètrics, entrada amb frontó triangular i mènsules					
ESTAT ACTUAL/UTILITZACIÓ	S'ha utilitzat per a moltes coses: esplai, sala cultural, teatre, cinema, etc. Ara auditori municipal i teatre					
REFORMES REALITZADES	S'ha substituït les escalinates d'entrada per una rampa, tanques carrer, obertures 1r pis amb tancament de fusta					
LOCALITZACIÓ DOCUMENTACIÓ	AHCOAC CV 103 Exp. 17 (17A)					
DOCUMENTACIÓ Projecte: <i>Patronat parroquial La Garriga</i>	Documentació gràfica	Dimensions	Marge/marc	Color	Escala	Tipus paper
	<p>Microfilm d'un plànol de la façana principal a e: 1/50 (no hi ha plànol original)</p> <p>Documentació escrita L'expedient conté obres d'altres arquitectes: és un recull de projectes fets a la Garriga per a una exposició de cases unifamiliars, Jaume Amat, Manel Raspall, Juan Barba, Tomàs Nualart, J. Domènech i Estapà, etc. J. Mauri Serra, <i>Història de la Garriga, volum III</i>. Barcelona: Fundació Maurí, 1954: el 1925 Mn. Pascual demana permís per edificar un edifici amb finalitat recreativa i també d'instrucció religiosa: el 4 de març es concedeix el permís. AMLG Obres particulars 1921-25 caixa núm. 250 exp. 56: Instància 27/10/1923 per construir mur tanca.</p>					
ALTRES DADES D'INTERÈS	<p>Bibliografia: Albert Benzekry i Fortuny: <i>Història gràfica de la Garriga 1900-1984</i>. La Garriga: Digiprint gràfic, 1985; <i>La Garriga dia a dia</i>. La Garriga: Aquí, la Garriga, 1994. Lluís Cuspinera, <i>La Garriga, crònica d'una destrucció</i>. St. Cugat del Vallès: Rourich, 2000.</p> <p>Manteniment de volum, façanes, tipus de coberta i vestíbul.</p>					

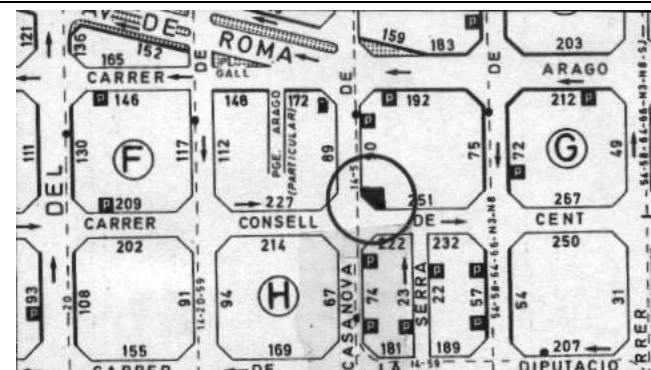


FITXA 14: MAGATZEM AL C/ DEL CONSELL DE CENT DE BARCELONA



Reproducció parcial del plànol

DENOMINACIÓ	Cobert industrial i tanca de precaució					
SITUACIÓ GEOGRÀFICA	c/ del Consell de Cent cantonada c/ de Casanova, 76					
MUNICIPI (COMARCA)	Eixample, Barcelona					
DATA PROJECTE	Novembre 1923. Realitzat per "Cubiertas y Tejados, S.A."					
PROPIETAT	Mariano Blasco, Conrado Ortigosa i Marcelina Maristany					
CATALOGACIÓ/DATA/TIPUS	No					
TIPOLOGIA	Edifici industrial en xamfrà amb una sola coberta a dues aigües					
DESCRIPCIÓ	Estructura molt simple, amb un accés, obertures a carrer i pati de ventilació al fons					
ESTAT ACTUAL/UTILITZACIÓ	No existeix					
REFORMES REALITZADES	No es coneixen					
LOCALITZACIÓ DOCUMENTACIÓ	AAM Exp. núm. 27121					
DOCUMENTACIÓ Projecte: <i>Proyecto de cubierto industrial para Don Conrado Ortigosa</i>	Documentació gràfica (microfilm) emplaçament, planta i secció	Dimensions 50x31	Marge/marc pestanya	Color tinta xinesa negra per davant i vermella per darrere	Escala 1/400 1/100	Tipus paper tela
	Documentació escrita Sol·licitud del permís d'obres 21 de novembre 1923 Drets de permís 12 de desembre 1923 Pagament del efectes timbrats 29 de desembre 1923 Concessió de la llicència d'obres 12 de gener 1924					
ALTRES DADES D'INTERÈS						




FITXA 15: CASES AL C/ DE MASSENS DE BARCELONA



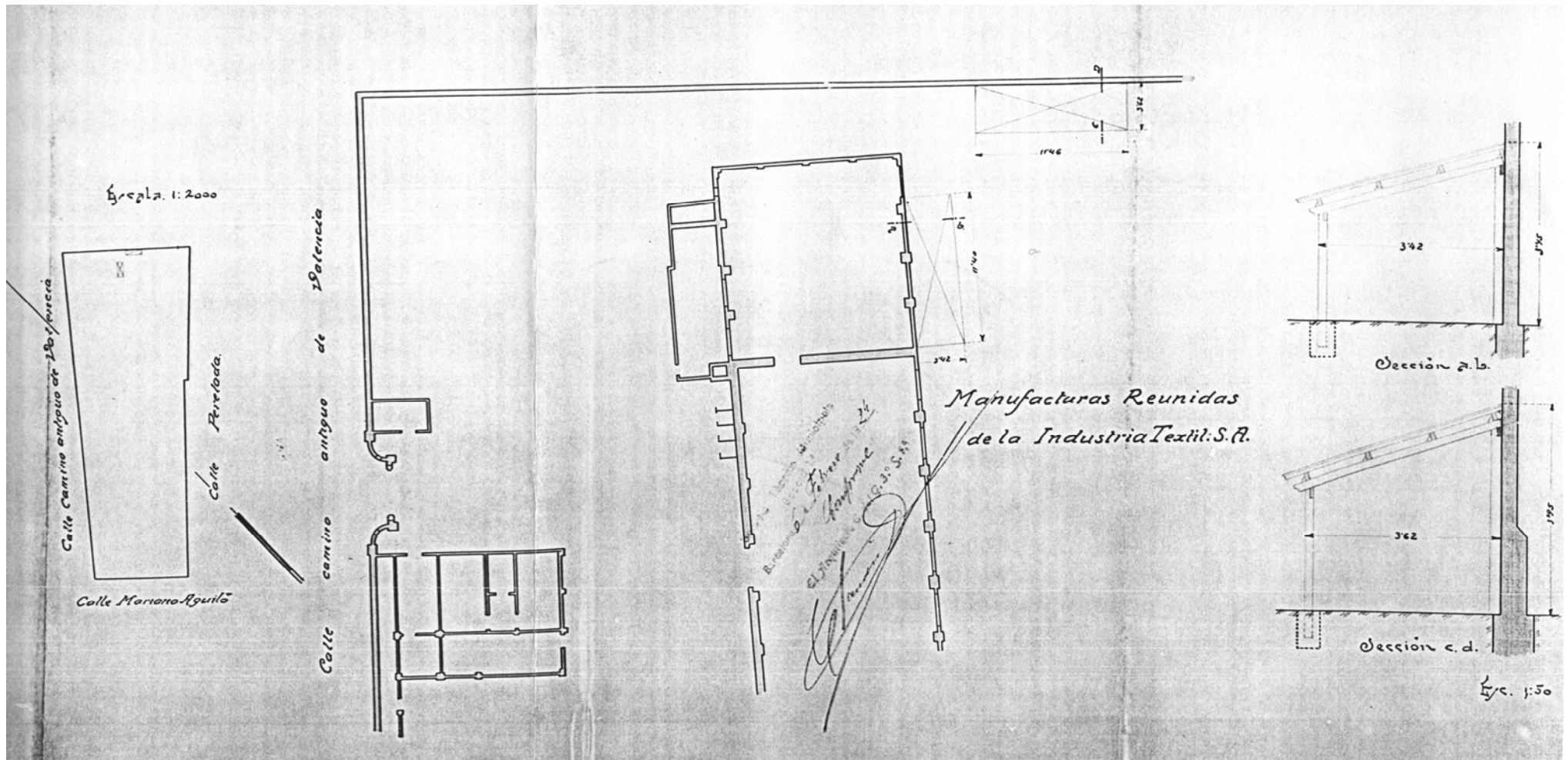
Estat actual



Reproduccions parcial dels plànols (façana i planta pisos)

DENOMINACIÓ	2 cases					
SITUACIÓ GEOGRÀFICA	c/ de Massens, 11-13, cantonada c/ de la Providència					
MUNICIPI (COMARCA)	Gràcia, Barcelona					
DATA PROJECTE	Barcelona, desembre 1923. Realitzat per "Cubiertas y Tejados, S.A."					
PROPIETAT	Cubiertas y Tejados representant a Vda. de Joan Figueras					
CATALOGACIÓ/DATA/TIPUS	No					
TIPOLOGIA	2 hab.plurif. entre mitgeres de pb+ 5 pisos, 2hab/planta+1hab/planta					
DESCRIPCIÓ	Façanes simètriques. Baranes de balcons de ferro i detalls ornamentals amb pilastres i garlandes					
ESTAT ACTUAL/UTILITZACIÓ	Existeix. Segueixen sent habitatges					
REFORMES REALITZADES	Les façanes del carrer han estat restaurades. En la porteria núm. 11 s'hi ha afegit un ascensor					
LOCALITZACIÓ DOCUMENTACIÓ	AAM Exp. núm. 00403					
DOCUMENTACIÓ Projecte: <i>Proyecto de casas para la Sra. Vda. de Dn. Juan Figueras</i>	Documentació gràfica	Dimensions	Marge/marc	Color	Escala	Tipus paper
	emplaçament, planta baixa planta pisos planta terrat i secció façana i secció	56x50 71x47 71x47 71x47 100x66	marc de 2cm. i pestanya	tinta xinesa negra per davant i vermella per darrere	1/200 1/50 1/50 1/50 1/50 i 1/100	tela
	Documentació escrita Instància 6 de desembre 1923 Sol·licitud del permís d'obres i drets de permís 16 de gener 1924 Recollir el permís 2 d'abril 1924 Concessió de la llicència d'obres 25 de febrer 1924					
ALTRES DADES D'INTERÈS	El plànol està acotat, i hi ha el segell del COAC i de l'arquitecte amb l'adreça del c/ de la Diputació, 276 de Barcelona. L'expedient núm. 1094 és de la mateixa finca, per demanar el permís per construir una claveguera.					

FITXA 16: MAGATZEMS AL C/ DE MARIÀ AGUILÓ DE BARCELONA

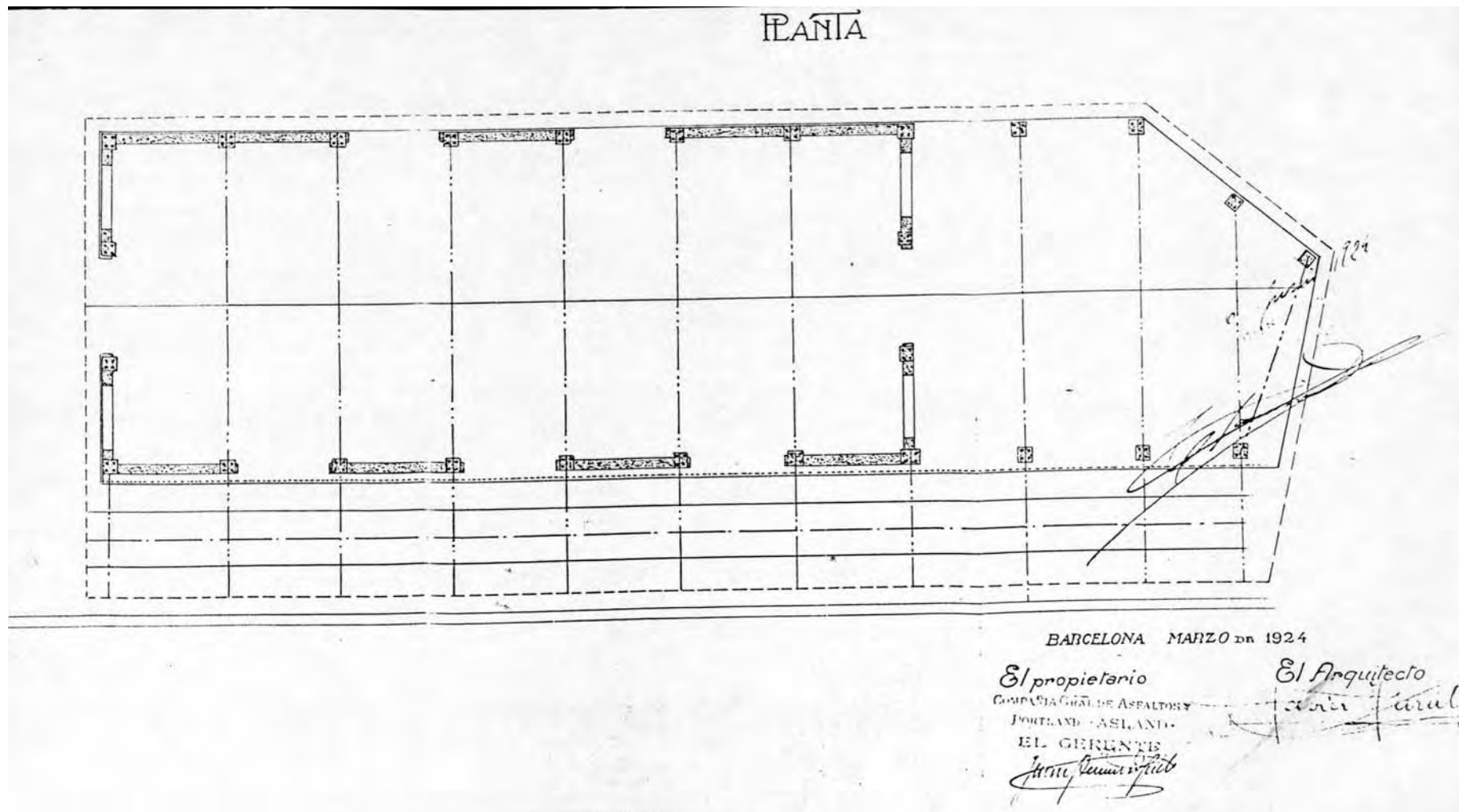


Reproducció total del plànol

DENOMINACIÓ	Coberts					
SITUACIÓ GEOGRÀFICA	c/ de Marià Aguiló, 17					
MUNICIPI (COMARCA)	Sant Martí, Barcelona					
DATA PROJECTE	Gener 1924					
PROPIETAT	Manufacturas Reunidas de la Industria textil SA, gerent Fernando Vilá Marqués					
CATALOGACIÓ/DATA/TIPUS	No					
TIPOLOGIA	Edifici ind. amb coberta d'1 sol pendent amb estructura de fusta					
DESCRIPCIÓ	Ampliació amb la construcció de dos coberts molt simples, dins la fàbrica					
ESTAT ACTUAL/UTILITZACIÓ	No existeix					
REFORMES REALITZADES	No es coneixen					
LOCALITZACIÓ DOCUMENTACIÓ	AAM Exp. núm. 27424					
DOCUMENTACIÓ Projecte: <i>Manufacturas Reunidas de la Industria textil S.A. Proyecto de dos cobertizos</i>	Documentació gràfica	Dimensions	Marge/marc	Color	Escala	Tipus paper
	2 plànols (microfilms) idèntics amb emplaçament, planta i 2 seccions	82,5x36x2	sense marge, ni pestanya	tinta negra i vermella per davant i per darrere	1/2000 1/200 1/50	tela
	Documentació escrita Petició permís 4 de gener 1924					
ALTRES DADES D'INTERÈS	Planta i seccions estan acotats.					



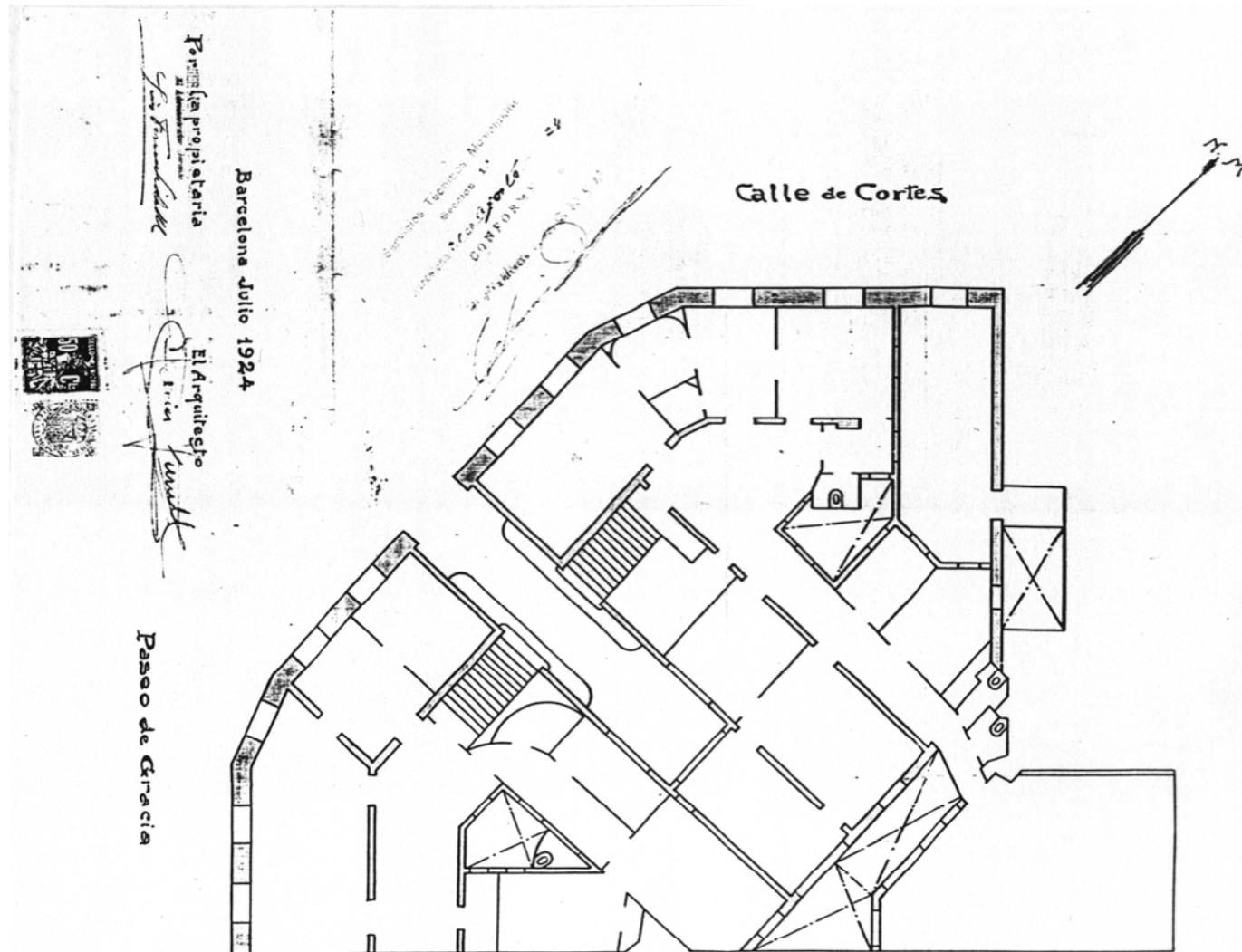
FITXA 17: MAGATZEM A CARRETERA DE RIBES DE BARCELONA



Reproducció parcial del plànol

DENOMINACIÓ	Cobert					
SITUACIÓ GEOGRÀFICA	c/ de Ribes (actualment c/ del Clot) cantonada c/ de Castillejos					
MUNICIPI (COMARCA)	Eixample, Barcelona					
DATA PROJECTE	Març 1924. Realitzada per "Cubiertas y Tejados S.A."					
PROPIETAT	Compañía General de Asfaltos y Portland "Asland"					
CATALOGACIÓ/DATA/TIPUS	No					
TIPOLOGIA	Edifici industrial obert als quatre vents i amb porxo a un costat					
DESCRIPCIÓ	Coberta a dos aigües amb estructura de pilars de formigó armat i encavallada amb voladís					
ESTAT ACTUAL/UTILITZACIÓ	No existeix, el Teatre Nacional de Catalunya ocupà aquest solar					
REFORMES REALITZADES	No es coneixen					
LOCALITZACIÓ DOCUMENTACIÓ	AAM Exp. núm. 28409					
DOCUMENTACIÓ Projecte: <i>Plano de muelle cubierto y cerrado existente propiedad de la Compañía General de Asfaltos y Portland "Asland"</i>	Documentació gràfica (microfilm) emplaçament, planta i secció	Dimensions 62x51,5	Marge/marc amb pestanya	Color tinta xinesa vermella per davant i negra per darrere	Escala 1/1000 1/100 1/100	Tipus paper tela
	Documentació escrita Sol·licitud del permís 1 d'abril 1924 Administració d'Impostos i Rendes 26/2/1924 i requeriment per a l'arquitecte 16 de maig 1924 Drets del permís 6 de maig 1924 i pagament d'aquests drets 4 de juliol 1924 Concessió de la llicència d'obres 30 de juliol 1924					
ALTRES DADES D'INTERÈS						

FITXA 18: REFORMA LOCAL A PG. DE GRÀCIA DE BARCELONA




Reproducció parcial del plànol (planta)

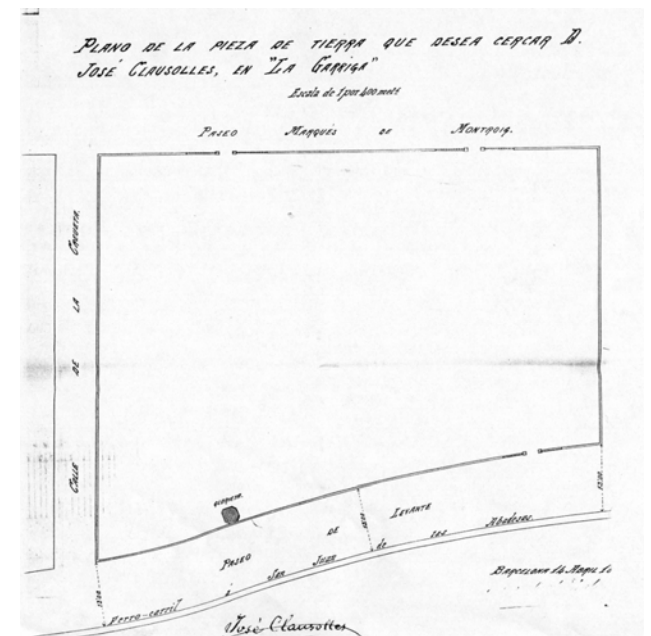
DENOMINACIÓ	Reforma de pis					
SITUACIÓ GEOGRÀFICA	Passeig de Gràcia, 16, entresol, cantonada Gran Via					
MUNICIPI (COMARCA)	Eixample, Barcelona					
DATA PROJECTE	Juliol 1924. Realitzada per "Cubiertas y Tejados S.A"					
PROPIETAT	Maria Rosés vda Losada. Oficines de l'empresa "Cubiertas y T."					
CATALOGACIÓ/DATA/TIPUS	No					
TIPOLOGIA	Reforma de pis per convertir-lo en despatx d'un edifici de pisos					
DESCRIPCIÓ	Es tracta de canviar la distribució interior de les oficines, tirant a terra alguns envans i fent-ne alguns de nous					
ESTAT ACTUAL/UTILITZACIÓ	No existeix					
REFORMES REALITZADES	No es coneixen					
LOCALITZACIÓ DOCUMENTACIÓ	AAM Exp. núm. 28584					
DOCUMENTACIÓ Projecte: <i>Proyecto de reformas en el entresuelo de la casa nº 16 del Paseo de Gracia propiedad de Doña María Rosés viuda de Lossada</i>	Documentació gràfica (microfilm)	Dimensions	Marge/marc	Color	Escala	Tipus paper
	planta	68x40,5	sense marc ni pestanya	tinta xinesa negra per davant i groga, negra i vermella per darrere	1/100	tela
	Documentació escrita Sol·licitud del permís d'obres					
ALTRES DADES D'INTERÈS	És dels pocs plànols en què no hi ha la situació geogràfica.					



FITXA 19: JARDINS DE CAN CREIXELL A LA RONDA DEL CARRIL DE LA GARRIGA




Arxiu Cuspinera. Fotografies del 1960



Reproducció de plànols de Salvador Viñals


DENOMINACIÓ	Jardins de Can Creixell					
SITUACIÓ GEOGRÀFICA	Ronda Carril, 78 - c/ de la Mina – c/ del Passeig, 26– c/ de Ramon Pascual					
MUNICIPI (COMARCA)	La Garriga, Vallès Oriental, Barcelona					
DATA PROJECTE	1924					
PROPIETAT	1r José Clausolles, 2n Srs. Creixell. Actualment <i>Residencial Reig</i>					
CATALOGACIÓ/DATA/TIPUS	Patrimoni de la Garriga, núm. 151, tipus: Bé de Protecció Urbanística					
TIPOLOGIA	Afrancesat amb fonts, estàtues i bustos en pedestals					
ESCRIPCIÓ	Templet simètric i d'estil clàssic al final del passeig, passant per unes estàtues de figures femenines					
ESTAT ACTUAL/UTILITZACIÓ	Segona residència. Actualment asil					
REFORMES REALITZADES	No existeix. La parcel·la original es va dividir en quatre parts per fer més cases, quedant només un pati al voltant					
LOCALITZACIÓ DOCUMENTACIÓ	Arxiu Cuspinera. Clixés del 5438 al 5440, 5436, 5448, 5449, 5451 i 5452. AHLG plànols de Salvador Viñals					
DOCUMENTACIÓ Projecte:	Documentació gràfica	Dimensions	marge/marc	Color	Escala	tipus paper
	fotografies dels anys 60					
	<p>Documentació escrita</p> <p>Sol·licitud per fer tanca a la finca propietat de Jose Clausolles el 14 d'abril de 1899 per l'arquitecte Salvador Viñals. Planta 1/400 i alçat a e:1/50.</p>					
ALTRES DADES D'INTERÈS	Està catalogada la façana i els espais lliures actuals que envolten l'edifici: les tanques i reixes. Veure fitxa núm. 6. Bibliografia: Lluís Cuspinera i Font, <i>La Garriga. Crònica d'una destrucció</i> . Sant Cugat del Vallès: Rourich, 2000. Bé de Protecció Urbanística i Element de protecció de la Tanca. Manteniment i restauració de la tanca.					




FITXA 20: CASA RAMOS AL C/ DEL FIGUERAL DE LA GARRIGA



Estat actual

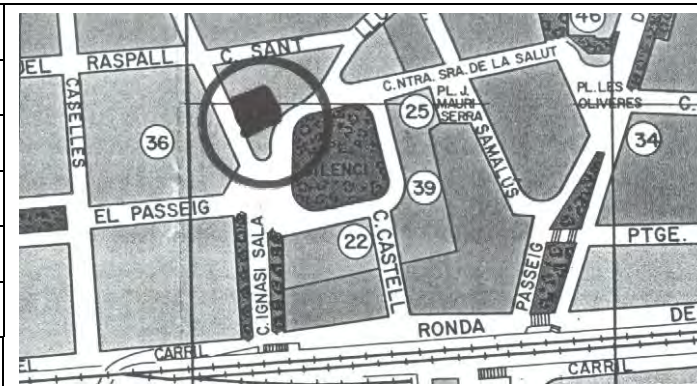


Arxiu Nuria Turull




Projecte d'Emili Sala Cortés

DENOMINACIÓ	Casa Ramos					
SITUACIÓ GEOGRÀFICA	c/ del Figueral, 33					
MUNICIPI (COMARCA)	La Garriga, Vallès Oriental, Barcelona					
DATA PROJECTE	1924. Projecte originari d'Emili Sala Cortés de 1884					
PROPIETAT	Abans Carlos Vives. Actualment seu Fundació Universitària Martí l'Humà					
CATALOGACIÓ/DATA/TIPUS	Patrimoni de la Garriga, núm. 159, tipus: Bé Cultural d'Interès Local					
TIPOLOGIA	Habitatge unifamiliar aïllat de p.baixa, pis, golfa i soterrani					
DESCRIPCIÓ	Coberta a quatre vessats amb finestres a mansarda, balcons amb balustres					
ESTAT ACTUAL/UTILITZACIÓ	S'utilitzava com a 2a residència. Actualment està desocupada, però en bon estat					
REFORMES REALITZADES	Va fer el primer pis més alt i n'hi va afegir un segon. Va fer l'entrada més ampla. Projecte original del 1884					
LOCALITZACIÓ DOCUMENTACIÓ	AHCOAC Microfilm 54G a nom d'Emili Sala-Cortés (el plànol original s'ha perdut)					
DOCUMENTACIÓ Projecte: Sense títol	Documentació gràfica	Dimensions	Marge/marc	Color	Escala	Tipus paper
	Alçat i secció		no		1/50	
	Documentació escrita					
ALTRES DADES D'INTERÈS	Bibliografia: Lluís Cuspinera i Font, <i>La Garriga. Guia Arquitectònica</i> . Barcelona: La Caixa, 1978; <i>La Garriga. Crònica d'una destrucció</i> . Sant Cugat del Vallès: Rourich, 2000. Manteniment del volum, façanes i interiors, jardí i pèrgola.					




FITXA 21: ESCOLA PARROQUIAL A LA RONDA CARRIL DE LA GARRIGA




Arxiu Nuria Turull



1926, *Història Gràfica de la Garriga*. Albert Benzekry i Fortuny,

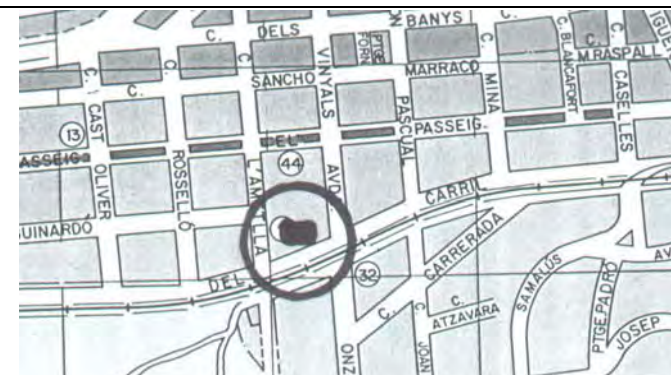


Reproducció del plànol



Estat actual

DENOMINACIÓ	Escola Parroquial Sant Lluís					
SITUACIÓ GEOGRÀFICA	Ronda del Carril, 92					
MUNICIPI (COMARCA)	La Garriga, Vallès Oriental, Barcelona					
DATA PROJECTE	1924					
PROPIETAT	1r l'església, actualment Fundació Privada					
CATALOGACIÓ/DATA/TIPUS	Patrimoni de la Garriga, núm. 085, tipus: Bé Cultural d'Interès Local					
TIPOLOGIA	Edifici per a l'educació aïllat de p.baixa i soterrani					
DESCRIPCIÓ	Façanes de composició simètrica, atri central amb 4 columnes i frontó triangular amb inscripció. Coberta a 4 aigües					
ESTAT ACTUAL/UTILITZACIÓ	Bo. S'utilitzava i utilitza com a escola					
REFORMES REALITZADES	Algunes interiors, però no han afectat a la volumetria general. Inclús es conserva la tanca original					
LOCALITZACIÓ DOCUMENTACIÓ	AMLG Obres particulars 1921-25 caixa núm. 250 exp. 71					
DOCUMENTACIÓ Projecte: <i>Escuelas parroquiales de la Garriga</i>	Documentació gràfica	Dimensions	Marge/marc	Color	Escala	Tipus paper
	Emplaçament i façana	87x30	no	tinta negra	1/50	tela
<p>Documentació escrita</p> <p>Arxiu Històric de l'Institut d'Estudis Fotogràfics de Catalunya. ACM-9-7293.jpg Lucien Roisin, 1910-30. Sol·licitud permís obres, 7 de juliol de 1924.</p>						
ALTRES DADES D'INTERÈS	<p>Bibliografia: Lluís Cuspinera i Font, <i>La Garriga. Guia Arquitectònica</i>. Barcelona: La Caixa, 1978.</p> <p>Albert Benzekry i Fortuny, <i>Història gràfica de La Garriga 1900-1984</i>. La Garriga: Digiprint gràfic, 1997.</p> <p>Manteniment de volum, façanes i cobertes</p>					



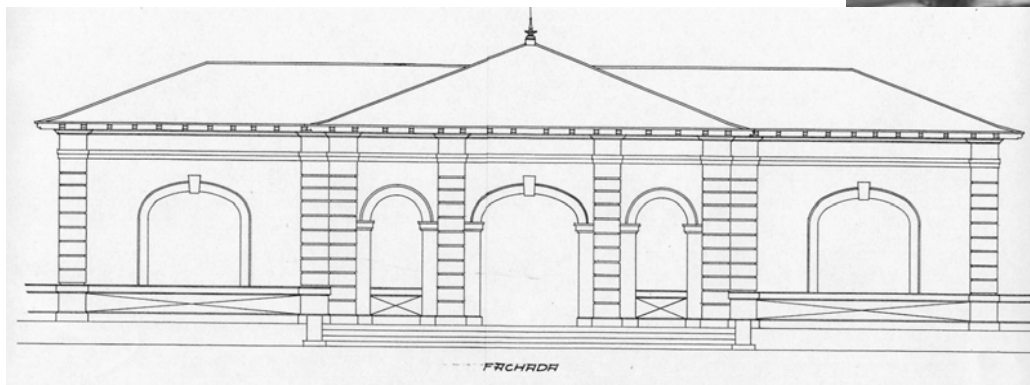
FITXA 22: EL CASINO C/ DEL PASSEIG DE LA GARRIGA



Estat actual

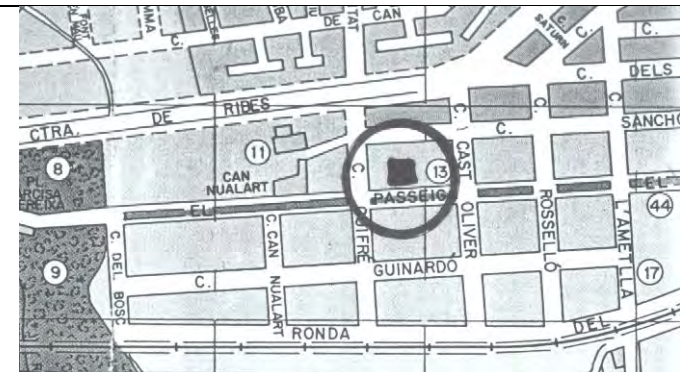


Arxiu IEFC

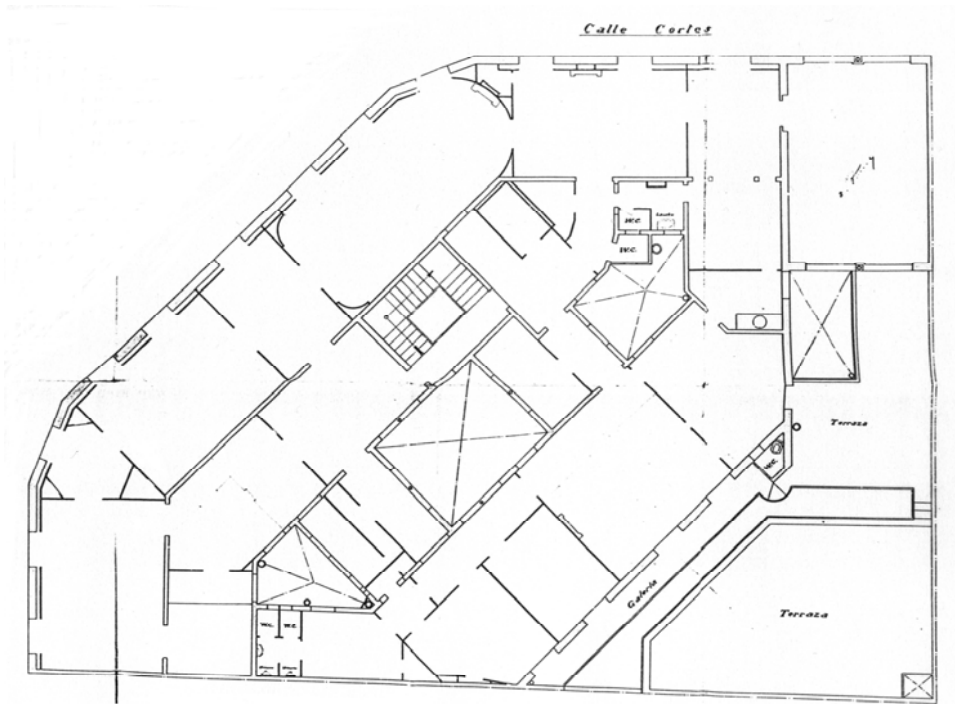


Reproducció del plànol

DENOMINACIÓ	El Casino					
SITUACIÓ GEOGRÀFICA	c/ del Passeig, 95					
MUNICIPI (COMARCA)	La Garriga, Vallès Oriental, Barcelona					
DATA PROJECTE	1924					
PROPIETAT	Societat anònima d'El Casino					
CATALOGACIÓ/DATA/TIPUS	Patrimoni de la Garriga, núm. 159, tipus: Bé de Protecció Urbanística					
TIPOLOGIA	Edifici públic de pb i psemisot amb cob. inclinades a 4 aigües					
DESCRIPCIÓ	L'accés era lateral i la façana principal la que donava al jardí. La planta quadrada es trenca amb 2 patis laterals					
ESTAT ACTUAL/UTILITZACIÓ	El mateix des que es va obrir. S'han fet canvis en el jardí. En bon estat.					
REFORMES REALITZADES	Moltes, i que han variat tant l'aspecte interior com l'exterior: un cos lateral per a bar i un porxo en la façana pral.					
LOCALITZACIÓ DOCUMENTACIÓ	AMLG Obres particulars 1921-25 caixa núm. 250 exp. 14 i 64					
DOCUMENTACIÓ Projecte: <i>Edifici para casino en la Garriga</i>	Documentació gràfica	Dimensions	Marge/marc	Color	Escala	tipus paper
	emplaçament plantes baixa i soterrani i façana	71x82	amb pestanya	tinta negra	1/1000 1/50	tela
	<p>Documentació escrita</p> <p>Instància del 7 de juliol de 1924, on l'entitat Casino de la Garriga, representada per Martí Oliva i Sayes, sol·licita permís i concessió del permís 27 d'agost de 1924. Instància, 24 d'agost de 1924.</p> <p>Arxiu Històric de l'Institut d'Estudis Fotogràfics de Catalunya. ACM-9-7297.jpg Lucien Roisin, 1910-30</p>					
ALTRES DADES D'INTERÈS	<p>Bibliografia: Lluís Cuspinera i Font, <i>La Garriga. Crònica d'una destrucció</i>. Sant Cugat del Vallès: Rourich, 2000. Albert Benzekry, <i>La Garriga dia a dia 1901-1926</i>. La Garriga: Aquí La Garriga 1994. Josep Maurí Serra, <i>Història de la Garriga, vol. III</i>. Barcelona: Fundació Maurí, 1954.</p> <p>Nivell de protecció: Manteniment de volum, façana, coberta i porxada.</p>					



FITXA 23: REFORMA PIS PASSEIG DE GRÀCIA DE BARCELONA



Reproducció parcial del plànol

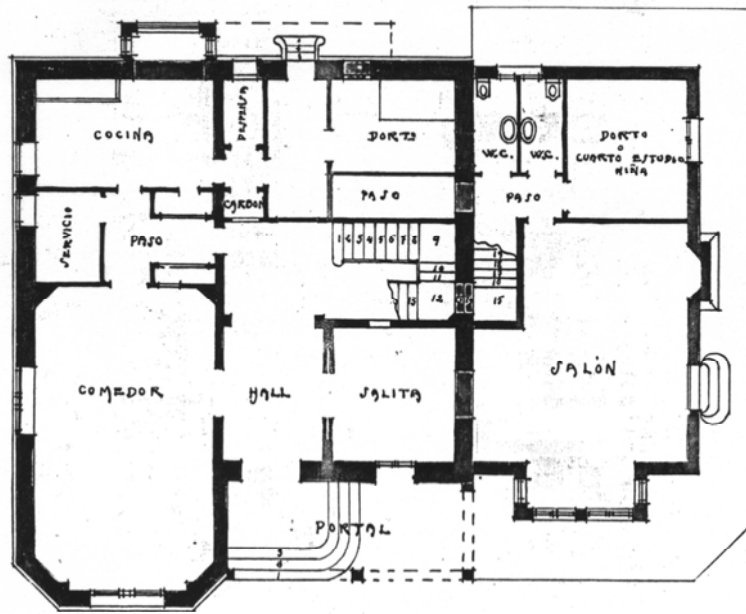
Arxiu Fotogràfic de la Ciutat. ACHB-AF-J. Francés Estorch, 1951



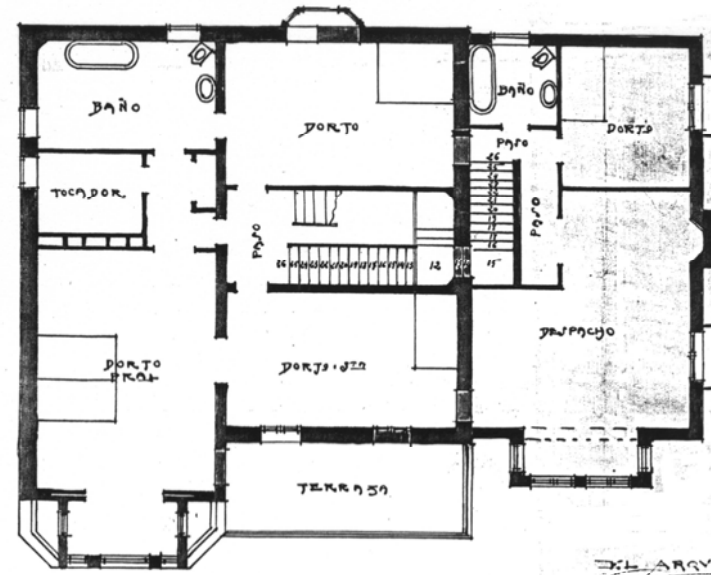
DENOMINACIÓ	Reforma					
SITUACIÓ GEOGRÀFICA	Passeig de Gràcia, 16, principal					
MUNICIPI (COMARCA)	Eixample, Barcelona					
DATA PROJECTE	Abril 1925. Obra realitzada per "Cubiertas y Tejados S.A."					
PROPIETAT	Lluís Ferrer Vidal i Llauredó, representat de "Cubiertas ..."					
CATALOGACIÓ/DATA/TIPUS	No					
TIPOLOGIA	Reforma pis d'edifici entre mitgeres i xamfrà					
DESCRIPCIÓ	Es tracta de canviar la distribució interior de les oficines, tirant a terra alguns envans i fent-ne alguns de nous					
ESTAT ACTUAL/UTILITZACIÓ	No existeix					
REFORMES REALITZADES	No es coneixen					
LOCALITZACIÓ DOCUMENTACIÓ	AAM Exp. núm. 31868					
DOCUMENTACIÓ Projecte: <i>Reforma interior del piso principal de la casa del Paseo de Gracia nº 16</i>	Documentació gràfica (microfilm)	Dimensions	Marge/marc	Color	Escala	Tipus paper
	planta	91x62	amb pestanya	tinta xinesa blava i marró per davant i groga (enderrocs), vermella (nou) i negra (actual) per davant i per darrere	1/50	tela
	Documentació escrita Sol·licitud del permís 11 d'abril 1925 Drets del permís d'obres 22 de maig 1925 Concessió de la llicència 3 de novembre 1925					
ALTRES DADES D'INTERÈS						




FITXA 24: REFORMA TORRE IRLANDESA A LA CARRETERA DE VILANOVA DE SITGES



PLANTA · BAJA.



PISO · PRIMERO.




Reproducció parcial del plànol (plantes, façana principal i lateral)

DENOMINACIÓ	Reforma Torre Irlandesa					
SITUACIÓ GEOGRÀFICA	Carretera de Vilanova					
MUNICIPI (COMARCA)	Sitges, el Garraf, Barcelona					
DATA PROJECTE	Setembre 1925					
PROPIETAT	Catherine Margarita Waldron. 2n propietari Antoni Pujol Pascual					
CATALOGACIÓ/DATA/TIPUS	No					
TIPOLOGIA	Habitatge unifamiliar aïllat de p.b., p. i coberta plana del 1920					
DESCRIPCIÓ	Hi afegeix un volum lateral que segueix el mateix ritme i composició de motlures, finestres, balustrades, etc.					
ESTAT ACTUAL/UTILITZACIÓ	Casa d'estiueig. No existeix					
REFORMES REALITZADES	No es coneixen					
LOCALITZACIÓ DOCUMENTACIÓ	AMS núm. 63/1925					
DOCUMENTACIÓ Projecte: <i>Torre irlandesa. Proyecto de la reforma</i>	Documentació gràfica	Dimensions	Marge/marc	Color	Escala	tipus paper
	planta baixa, planta pis i 3 alçats	50x50,2	marge de 5 cm. i marc de 2,5 cm.	tinta xinesa vermella per tot el nou, negra el que es conserva i groga per l'enderrocament, totes per davant	1/100	un sol plànol de tela transparent
	Documentació escrita Instància per realitzar l'ampliació 21 de setembre 1925 Aprovació 25 de setembre 1928					
ALTRES DADES D'INTERÈS	Bibliografia: Isabel Coll, <i>Arquitectura de Sitges 1800-1930</i> . Sitges: Ajuntament de Sitges, 2001.					




FITXA 25: CASES JOAN FONT AL C/ DEL CAST OLIVER DE LA GARRIGA



Reproducció parcial del plànol



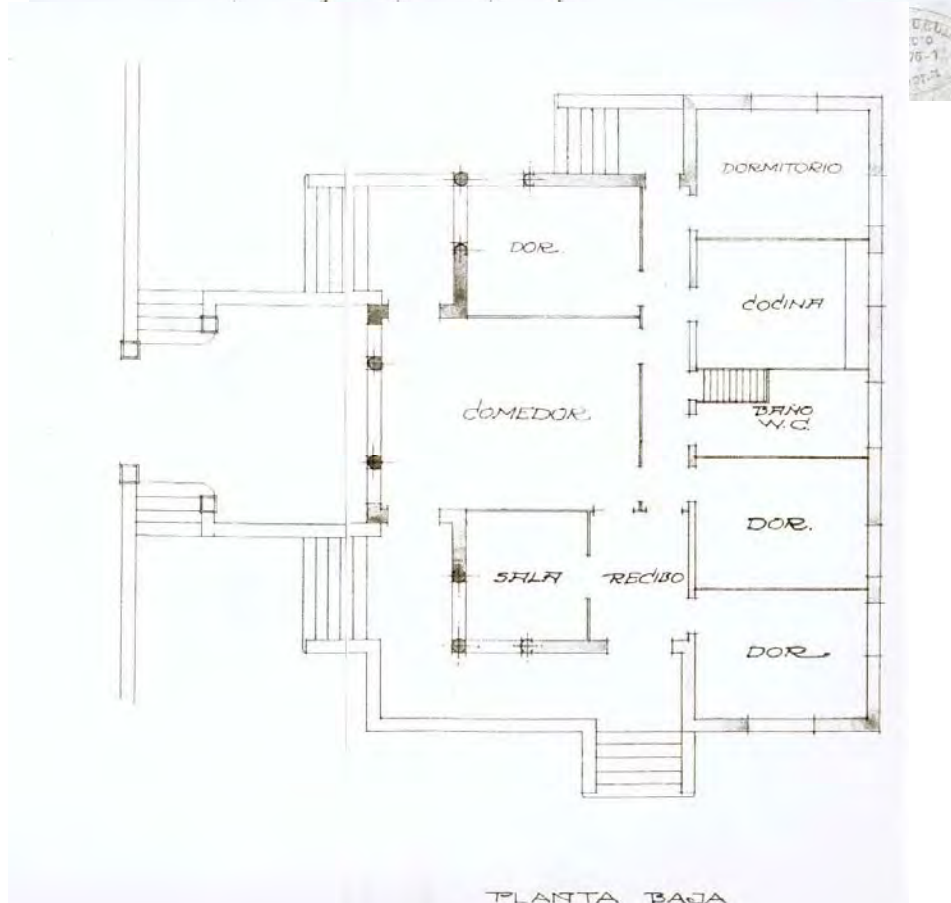
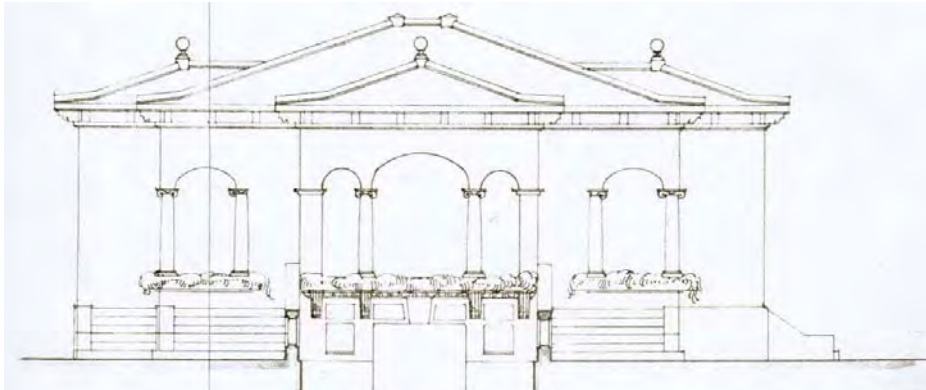
Arxiu Lluís Cuspinera, 1970 i estat actual


DENOMINACIÓ	Casa per dues vivendes					
SITUACIÓ GEOGRÀFICA	c/ del Cast Oliver, 3-5, cantonada c/ de Sancho Marraco					
MUNICIPI (COMARCA)	La Garriga, Vallès Oriental, Barcelona					
DATA PROJECTE	Desembre 1925					
PROPIETAT	Joan Font i Creus. Actualment Lluís Cuspinera i Font					
CATALOGACIÓ/DATA/TIPUS	Patrimoni de la Garriga, núm. 088, tipus: Bé de Protecció Urbanística					
TIPOLOGIA	Dos habitatges unifamiliars adossats de planta b., pis i golfes					
DESCRIPCIÓ	Façana simètrica					
ESTAT ACTUAL/UTILITZACIÓ	Abans eren cases d'estiueig de lloguer, ara una és 1a residència i l'altra de lloguer					
REFORMES REALITZADES	A la façana del c/ Sancho Marraco s'han fet 4 obertures seguint el ritme i dimensió de les altres i 1 a la terrassa					
LOCALITZACIÓ DOCUMENTACIÓ	AHCOAC Carpeta CV-104, 18 A (MRM núm. 10)					
DOCUMENTACIÓ Projecte: <i>Proyecto de casa para dos viviendas en La Garriga</i>	Documentació gràfica microfilm d'un plànol (no hi ha plànol original) emplaçament i façana principal	Dimensions	Marge/marc	Color	Escala 1/500 1/100	Tipus paper
	Documentació escrita AMLG Obres particulars 1921-25 caixa núm. 251. exp. 23: Sol·licitud d'obres 11 de març de 1926. Concessió permís d'obres del 30 de juny de 1926.					
ALTRES DADES D'INTERÈS	Bibliografia: Lluís Cuspinera i Font, <i>La Garriga. Crònica d'una destrucció</i> . St. Cugat del Vallès: Rourich, 2000. Manteniment de volum, façanes, coberta i garatge.					

FITXA 26: CASA EULALIA CUXART A CERDANYOLA DEL VALLÈS

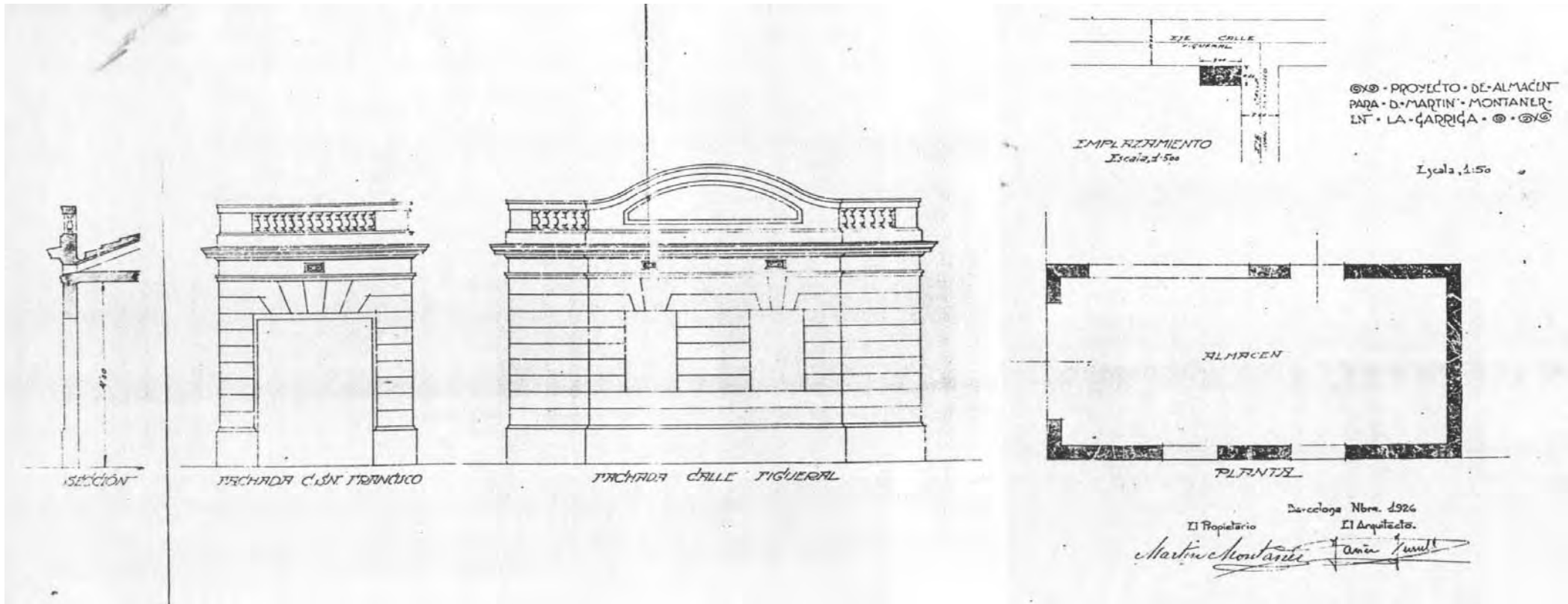


Fotografia estat actual i fotografia anys 1930. Arxiu Nuria Turull
Reproduccions parcial dels plànols



DENOMINACIÓ	Casa					
SITUACIÓ GEOGRÀFICA	Av. de la Flor de Maig, 62 cantonada c/ de Sant Jeroni, 32-34					
MUNICIPI (COMARCA)	Cerdanyola del Vallès, Barcelona					
DATA PROJECTE	Març 1926					
PROPIETAT	Eulalia Cuxart					
CATALOGACIÓ/DATA/TIPUS	No					
TIPOLOGIA	Hab. unifamiliar aïllat; parcel·la en xamfrà i jardí al voltant					
DESCRIPCIÓ	Té 2 façanes simètriques amb esgrafiats i acabament coberta amb balustres i frontó semicircular					
ESTAT ACTUAL/UTILITZACIÓ	Bon estat. Primera vivenda					
REFORMES REALITZADES	Al 1942 es va ampliar el soterrani i suprimir les 2 escales laterals d'accés del pàrking al jardí					
LOCALITZACIÓ DOCUMENTACIÓ	Arxiu Històric de la Diputació de Barcelona, lligall 3.056 expedient de permisos del 15 al 30 de 1927. Del 340 al 343					
DOCUMENTACIÓ GRÀFICA <i>Proyecto de Chalet para Dña. Eulalia Cuxart en Sardanyola</i>	Sistema de representació	Dimensions	Marge/marc	Color	Escala	Tipus paper
	Plantes i emplaçament	88x32	no en té		1/100 1/200 1/100	paper
	Alçats i secció	88x32				
	<p>Documentació escrita</p> <p>Dictamen de la Direcció d'Obres Públiques, del 28 de novembre de 1927.</p>					
ALTRES DADES D'INTERÈS	<p>AMCV Catàleg Obres Majors sèrie 121 Exp. núm. 60 caixa 10018/1942. Projecte de reforma de J. Fernández Marqués. 1 sol plànol de plantes, alçat, seccions i emplaçament</p> <p>José M. Romero Martínez i Orlando Barrial i Jové, <i>Guia de la Cerdanyola Modernista i Noucentista</i>. Cerdanyola del Vallès: Col·lectiu de recerques arqueològiques de Cerdanyola, 2001. Apareix la seva descripció en la pàg. 96, però sense l'arquitecte identificat.</p>					

FITXA 27: MAGATZEM AL C/ DEL FIGUERAL DE LA GARRIGA

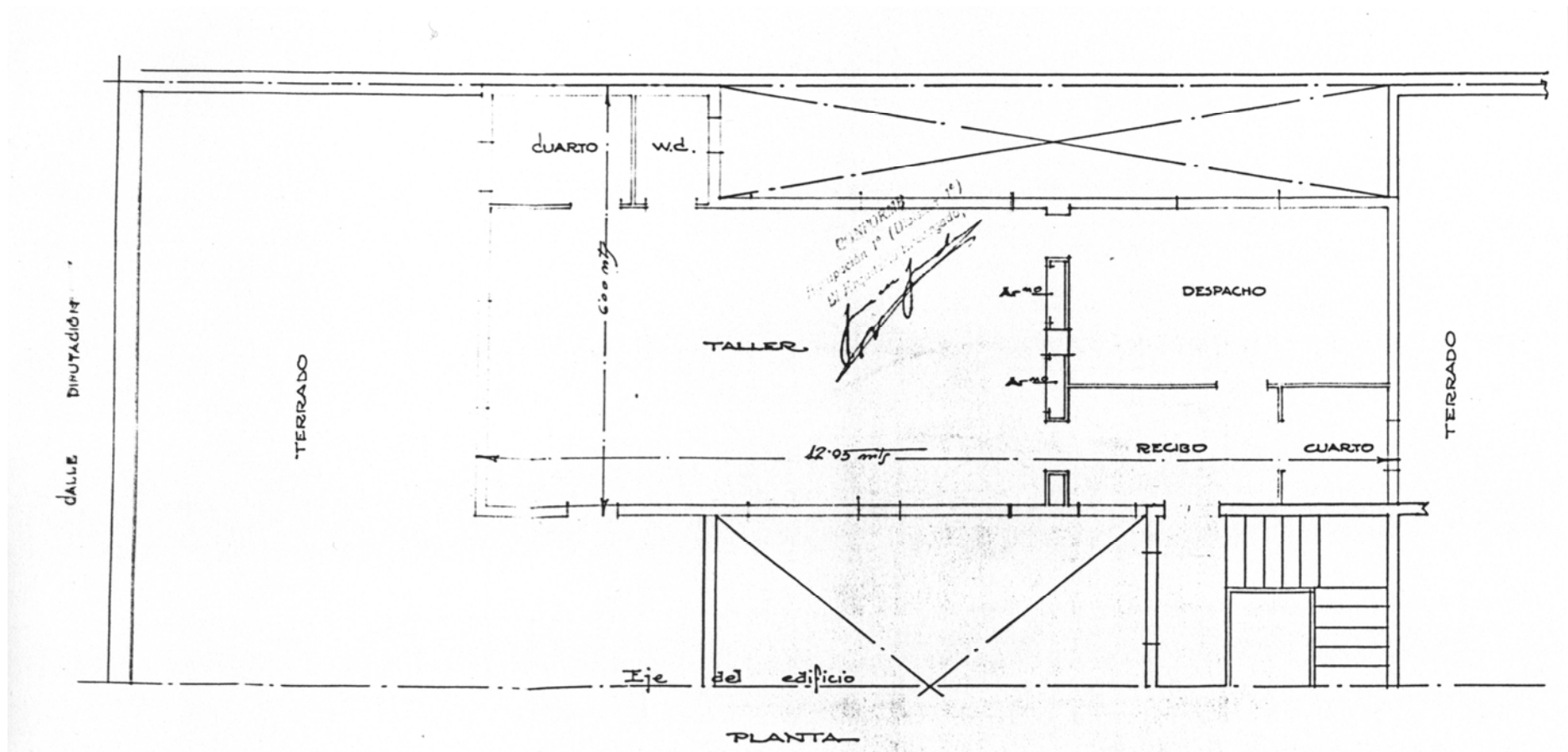


Reproducció del plànol

DENOMINACIÓ	Magatzem					
SITUACIÓ GEOGRÀFICA	c/ del Figueral cantonada c/ de Sant Francesc					
MUNICIPI (COMARCA)	La Garriga, Vallès Oriental, Barcelona					
DATA PROJECTE	Novembre, 1926					
PROPIETAT	Martí Montaner					
CATALOGACIÓ/DATA/TIPUS	No					
TIPOLOGIA	Edifici industrial amb coberta a 2 aigües i obertures a 3 costats					
DESCRIPCIÓ	Té 2 façanes simètriques amb esgrafiats i acabament coberta amb balustres i frontó semicircular					
ESTAT ACTUAL/UTILITZACIÓ	No existeix					
REFORMES REALITZADES	No es coneixen					
LOCALITZACIÓ DOCUMENTACIÓ	Arxiu Cuspinera. Microfilm Turull. AMLG documents					
DOCUMENTACIÓ GRÀFICA <i>Proyecto de almacén para D. Martín Montaner en la Garriga</i>	Sistema de representació	Dimensions	Marge/marc	Color	Escala	Tipus paper
	Microfilm d'un plànol: planta, alçats i secció emplaçament		no en té		1/50 1/500	
	<p>Documentació escrita</p> <p>AMLG Obres particulars 1921-25 caixa núm. 251 exp. 30: Sol·licitud permís 1 de setembre de 1926 i concessió permís 30 de juny de 1927.</p>					
ALTRES DADES D'INTERÈS						

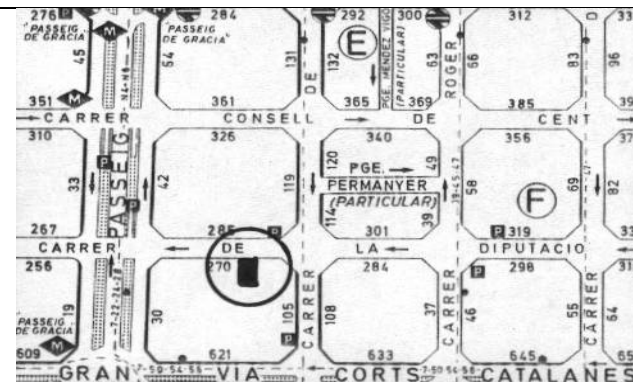


FITXA 28: ESTUDI AL C/ DE LA DIPUTACIÓ DE BARCELONA

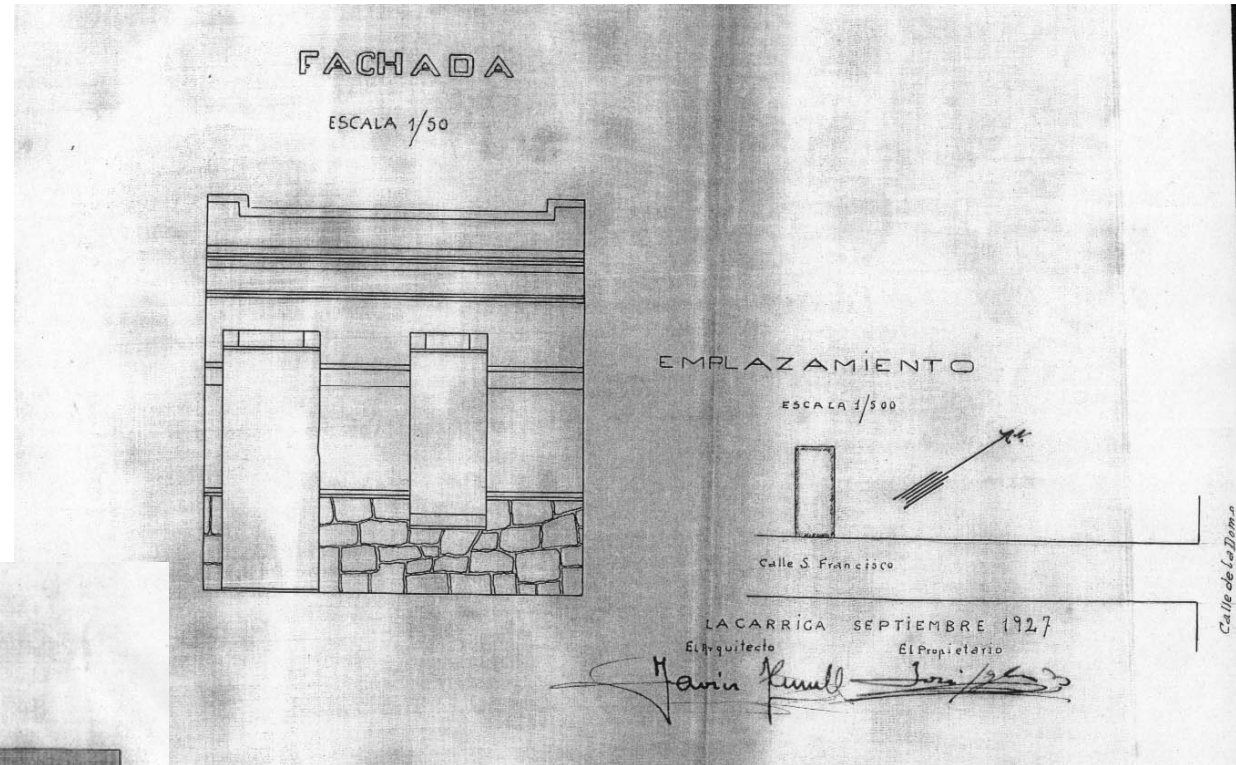


Reproducció parcial del plànol

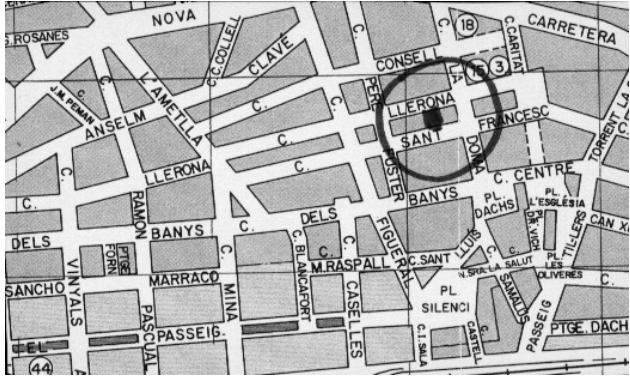
DENOMINACIÓ	Ampliació					
SITUACIÓ GEOGRÀFICA	c/ de la Diputació, 276, terrat					
MUNICIPI (COMARCA)	Eixample, Barcelona					
DATA PROJECTE	Juny 1927					
PROPIETAT	Xavier Turull					
CATALOGACIÓ/DATA/TIPUS	No					
TIPOLOGIA	Ampliació per a estudi en el terrat de l'edifici d'habitatges					
DESCRIPCIÓ	Sostre amb coberta ventilada i parets de càrrega de 30cm. Hi ha un despatx, un taller, un aseo i dos trasters					
ESTAT ACTUAL/UTILITZACIÓ	No es coneixen					
REFORMES REALITZADES	No es coneixen					
LOCALITZACIÓ DOCUMENTACIÓ	AAM Exp. núm. 37819					
DOCUMENTACIÓ Projecte: <i>Construcción de un estudio en el terrado de la casa nº 276 de la c/ Diputación</i>	Documentació gràfica (microfilm) emplaçament, planta i secció	Dimensions 79x30	Marge/marc no en té	Color tinta xinesa negra i vermella per davant i per darrere	Escala 1/500 1/50	Tipus paper tela
	Documentació escrita Sol·licitud del permís 18 de juny 1927 Concessió del permís provisional 21 de juliol /27 Segona sol·licitud d'obres 11 d'abril 1928 Administració d'Impostos i Rendes 18 de juny 1928 i drets del permís d'obres 11 d'agost 1928 Concessió definitiva de la llicència d'obres 22 de juny 1928					
ALTRES DADES D'INTERÈS	El plànol està acotat.					



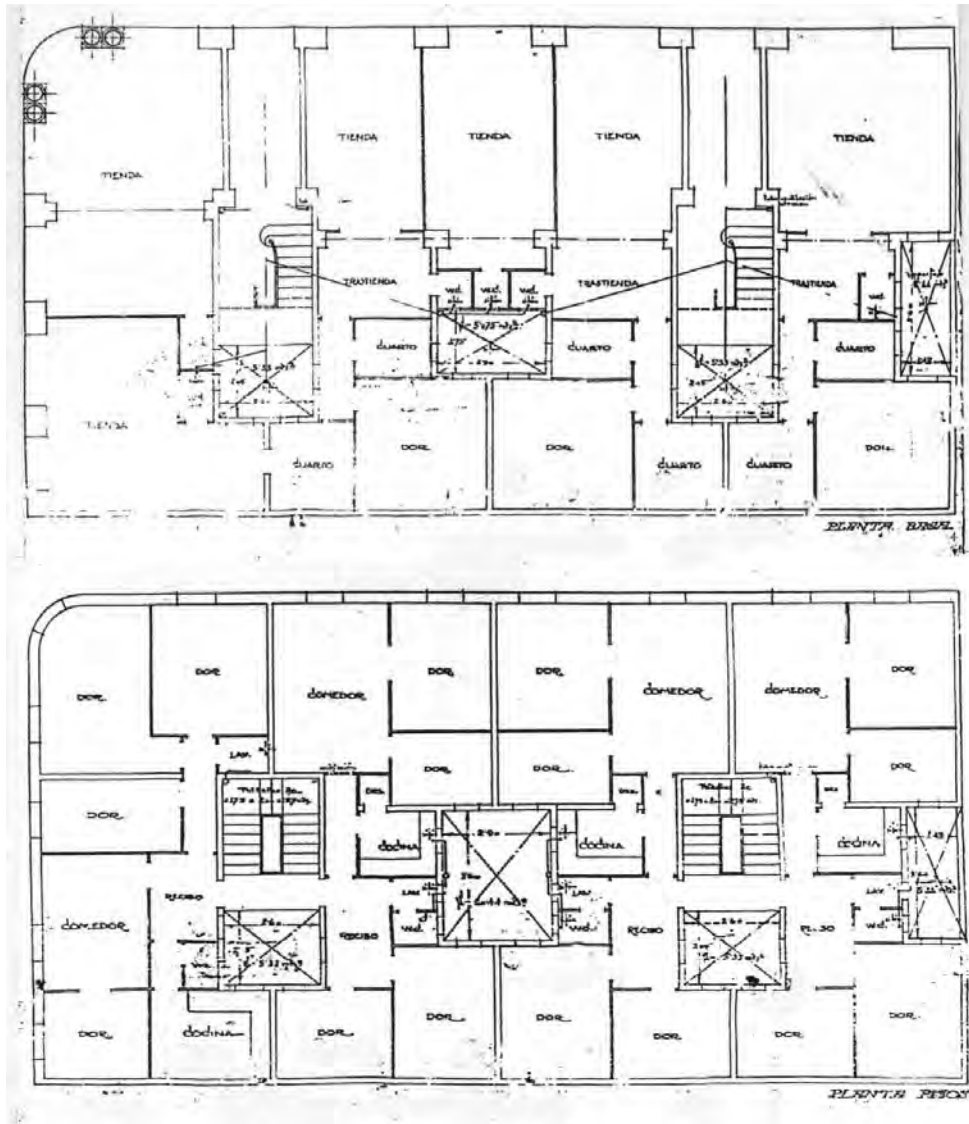
FITXA 29: CASA JOSEP IGLESIAS AL C/ DE SANT FRANCESC A LA GARRIGA



Fotografia estat actual i reproduccions dels plànols

DENOMINACIÓ	Casa					
SITUACIÓ GEOGRÀFICA	c/ de Sant Francesc, 52					
MUNICIPI (COMARCA)	La Garriga, Vallès Oriental, Barcelona					
DATA PROJECTE	Setembre 1927					
PROPIETAT	José Iglesias					
CATALOGACIÓ/DATA/TIPUS	No					
TIPOLOGIA	Habitatge unifamiliar entre mitgeres de planta baixa					
DESCRIPCIÓ	Passadís a un costat amb accés als dormitoris la sala al final. Cos afegit per la cuina i el bany. Façana amb sòcol					
ESTAT ACTUAL/UTILITZACIÓ	Sembla que s'ha ajuntat amb la del costat					
REFORMES REALITZADES	La porta s'ha convertit en finestra i la finestra s'ha tapat, deixant l'emmarcat dels buit originals					
LOCALITZACIÓ DOCUMENTACIÓ	AMLG Obres particulars 1926-29 caixa núm.251 exp. 21					
DOCUMENTACIÓ Projecte: <i>Planos de la casa que desea construir D. Jose Iglesias en la calle S. Francisco de este pueblo</i>	Documentació gràfica	Dimensions	Marge/marc	Color	Escala	Tipus paper
	Emplaçament i façana Planta	35,5x26 37x26	no tenen, amb pestanya	tinta xinesa negra i vermella per davant i per darrere	1/1000-1/50 1/50	tela
	Documentació escrita Sol·licitud del permís 5 de setembre de 1927 Concessió del permís 7 de setembre de 1927					
ALTRES DADES D'INTERÈS	El plànol té el segell de l'arquitecte amb l'adreça del c/ de la Diputació, 276, 1r de Barcelona.					

FITXA 30: EDIFICIS D'HABITATGES AL C/ DE TAPIOLES DE BARCELONA



Reproducció parcial del plànol (plantes baixa i pisos)



Estat actual

DENOMINACIÓ	Habitatges					
SITUACIÓ GEOGRÀFICA	c/ de Tapioles, 21-23					
MUNICIPI (COMARCA)	Sants-Montuïc. Barcelona					
DATA PROJECTE	Desembre 1927					
PROPIETAT	José Giralt Fàbregas					
CATALOGACIÓ/DATA/TIPUS	No					
TIPOLOGIA	2 edificis entre mitgeres de pb+5 pp (2 hab. per p.) en xamfrà					
DESCRIPCIÓ	La façana és simètrica, terminació superior fa unes ondulacions amb uns frontons. Totes les vivendes són iguals					
ESTAT ACTUAL/UTILITZACIÓ	La façana ha estat restaurada i es troba en bon estat; es segueix utilitzant com a habitatges					
REFORMES REALITZADES	Els habitatges han patit reformes interiors per millorar les instal·lacions, etc.					
LOCALITZACIÓ DOCUMENTACIÓ	AAM Exp. núm. 39005					
DOCUMENTACIÓ	Documentació gràfica (microfilm)	Dimensions	Marge/marc	Color	Escala	Tipus paper
Projecte: <i>Proyecto de dos casas para viviendas para Don Jose Giralt Fàbregas en la calle de Tapioles chaflán a la de Blay</i>	emplaçament, p. baixa i p. pis, façana i secció	175x32	no	tinta negra per davant, vermella per darrere, i blava per als baixants	1/500 1/50 1/100	tela
	Documentació escrita Sol·licitud del permís 10 de gener 1928 Concessió del permís provisional 2 de febrer 1928 Segona sol·licitud del permís 10 de juny 1928 i quadre de superfícies 18 de juny 1928 Concessió del la llicència d'obres 21 de gener 1928					
ALTRES DADES D'INTERÈS	La documentació gràfica i escrita es troba en molt mal estat (està arrugada, bruta i destenyida).					

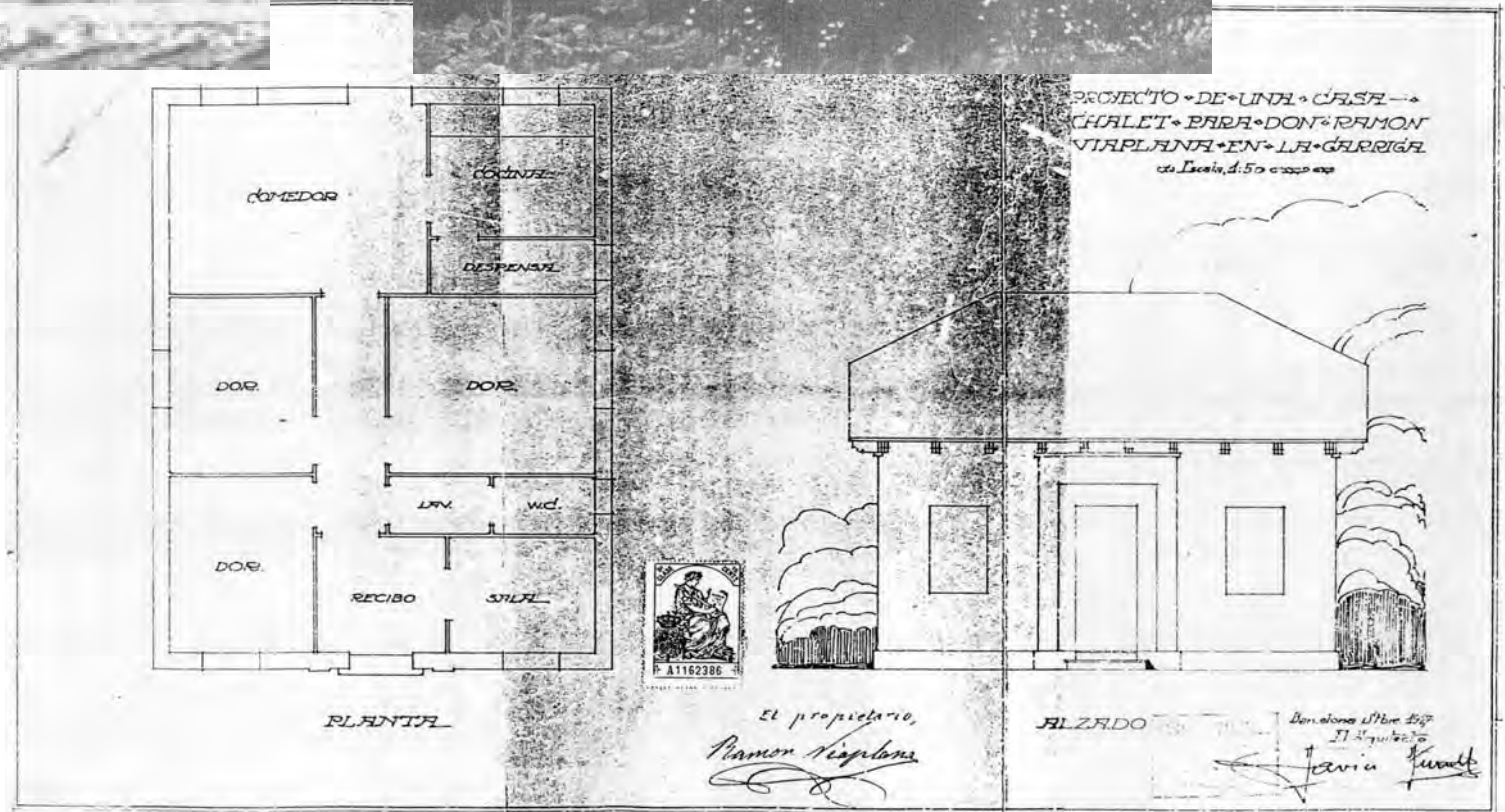
FITXA 31: CASA RAMON VIAPLANA AL C/ DE GALCERÀ DE ROSANES DE LA GARRIGA



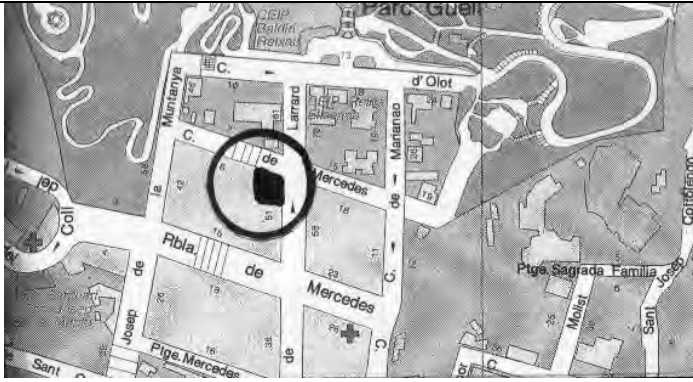
1947



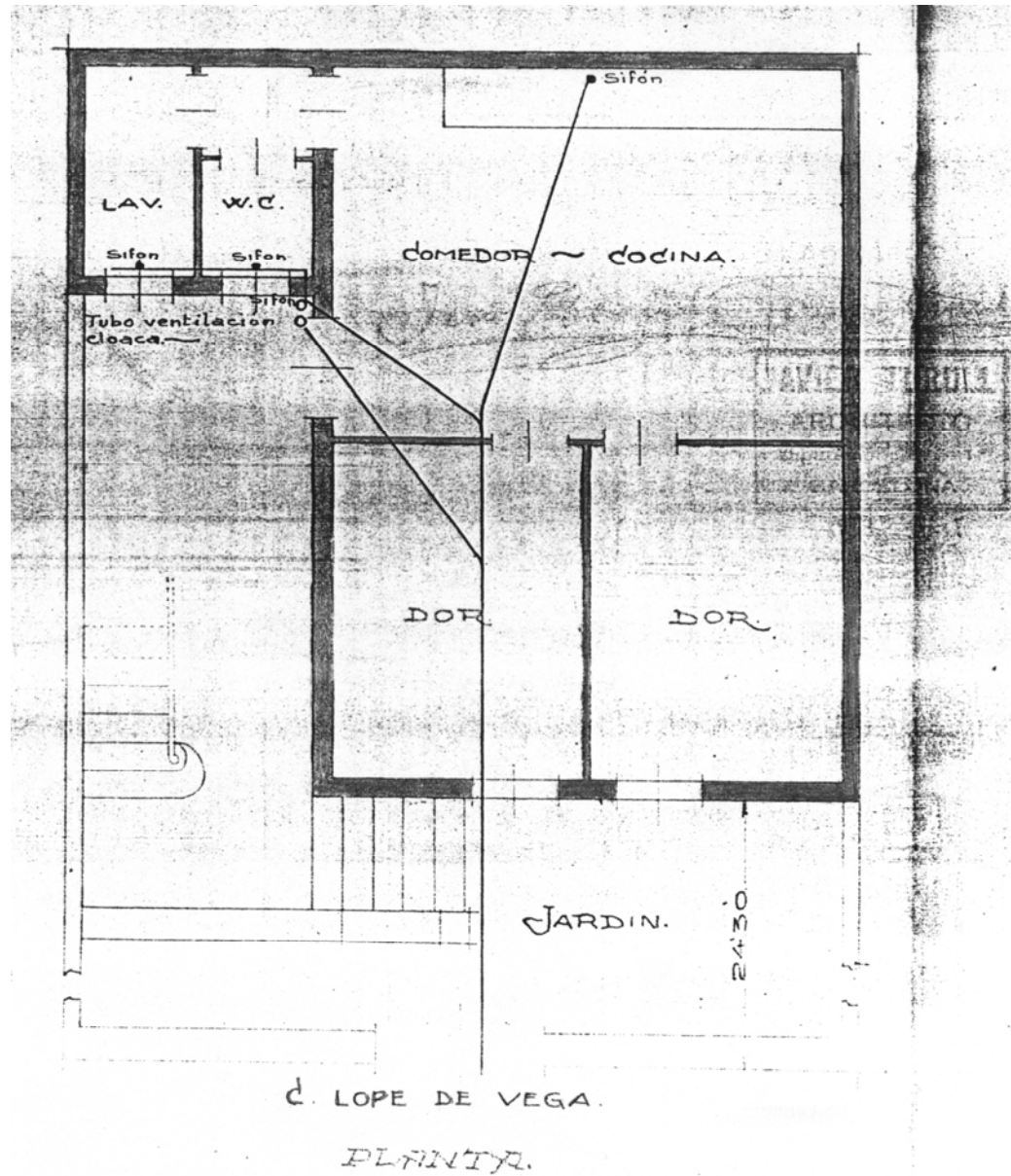
1931



Reproducció del plànol

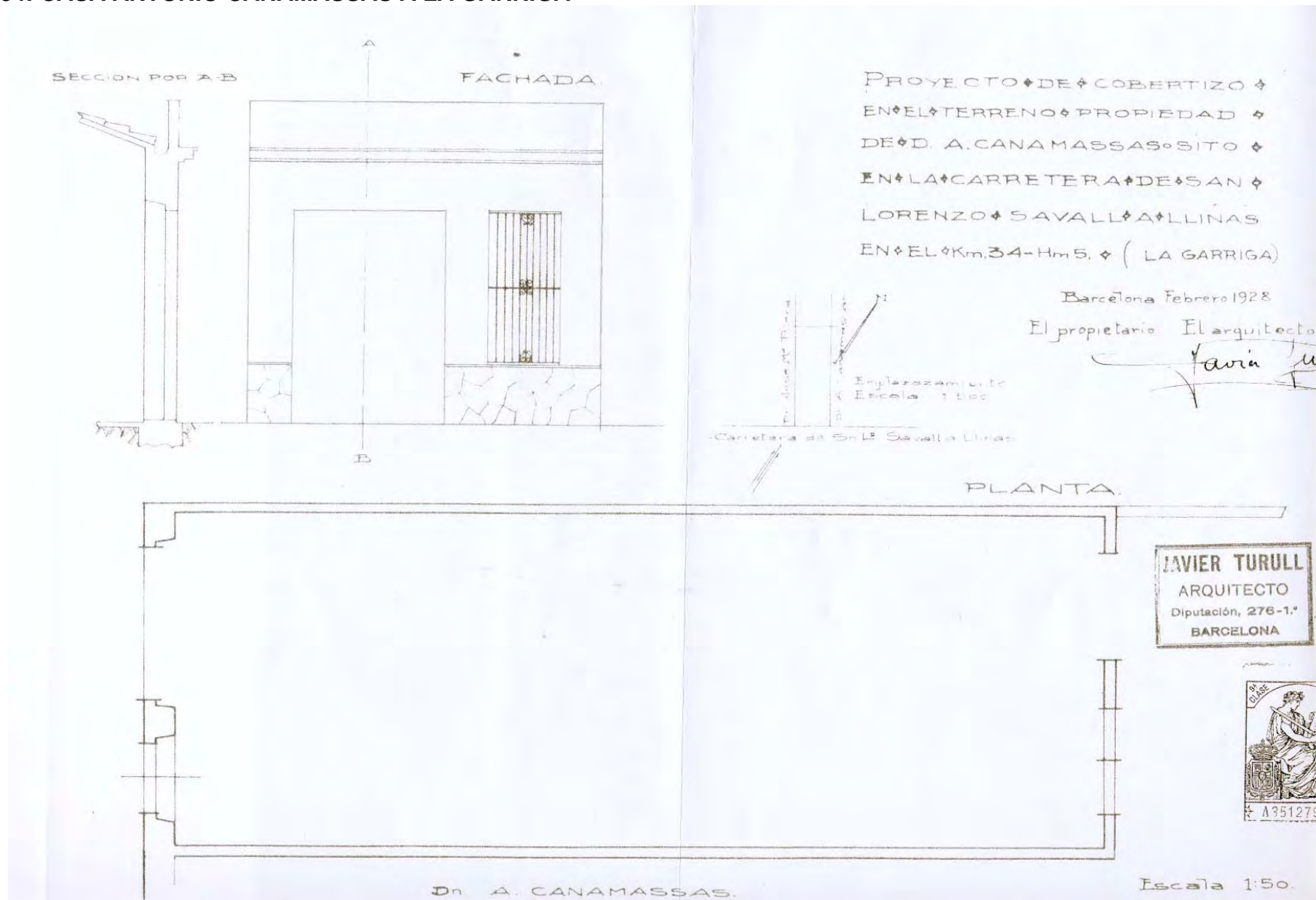
DENOMINACIÓ	Església i convent					
SITUACIÓ GEOGRÀFICA	c/ de Larrard, 51					
MUNICIPI (COMARCA)	Gràcia, Barcelona					
DATA PROJECTE	Barcelona, abril 1926. Inici de les obres al juny de 1928					
PROPIETAT	Orde dels Pares Franciscans					
CATALOGACIÓ/DATA/TIPUS	No					
TIPOLOGIA	Edifici religiós. El convent de pb + 3 pisos amb un claustre interior					
DESCRIPCIÓ	Els dos cossos tenen les façanes simètriques. Té semblances a l'arquitectura gòtica catalana					
ESTAT ACTUAL/UTILITZACIÓ	No existeix					
REFORMES REALITZADES	Va ser destruït a poc de ser finalitzat. Al 1952 es va projectar un altre edifici que és el que finalment es va construir					
LOCALITZACIÓ DOCUMENTACIÓ	Arxiu dels Pares Franciscans (Convent de la Salut) i AAM Exp. núm. 2376					
DOCUMENTACIÓ Projecte: <i>Proyecto de Iglesia y Convento de Cristo Rey de los P.P. Franciscanos</i> <i>Proyecto de iglesia y convento de Ntra. Sra. de los ángeles de los P.P. franciscanos</i>	Documentació gràfica	Dimensions	Marge/marc	Color	Escala	Tipus paper
	façana i secció (APP)	73x48	No	tinta xinesa negra i ma-rró per davant llapis per a ombres, vitralls, rellotge	1/100	tela
	Plantes b+pis+sot Façana i secció Secció (juny 1928)	95x47 60x48 27x49	Amb pestanya	tinta color per darrere	1/100 1/100 1/100	tela
	<p>Documentació escrita</p> <p>Sol·licitud de llicència d'obres 21 de maig de 1928. Aprovació del permís (per duplicat) 1 d'octubre de 1928 i secció de recaptació 2 de desembre de 1928. Sol·licitud de compareixença d'obres 13 de novembre 1928 i condicions del permís 3 de desembre 1928. Sol·licitud d'exempció de les taxes de les obres a la delegació d'Hisenda 2 de gener 1929 i a l'Ajuntament el 1 de juny de 1929, totes dues denegades</p>					
ALTRES DADES D'INTERÈS	El plànol de l'arxiu dels franciscans no està signat per la propietat i no hi ha cap segell, per a la resta és idèntic al de la llicència. A l'arxiu municipal hi ha també una copia en paper amb pestanya i tinta de color. El plànol està acotat, amb xarxa de clavegueram i té el segell amb adreça del c/ de la Diputació, 276.					

FITXA 33: HABITATGE AL C/ DE LOPE DE VEGA DE BARCELONA




Reproducció parcial del plànol

FITXA 34: CASA ANTONIO CANAMASSAS A LA GARRIGA

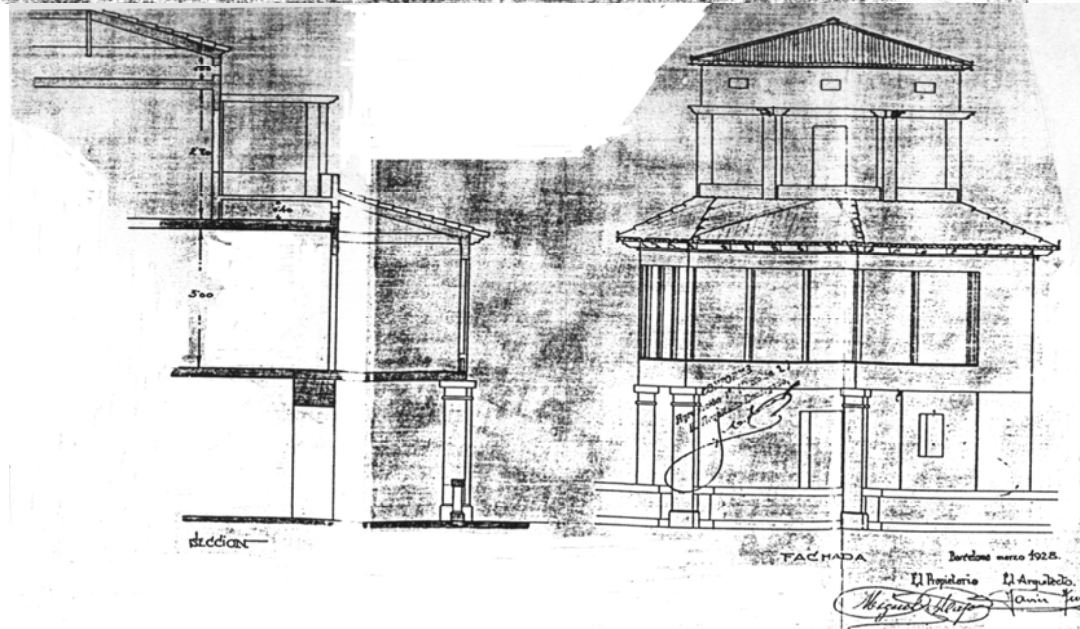
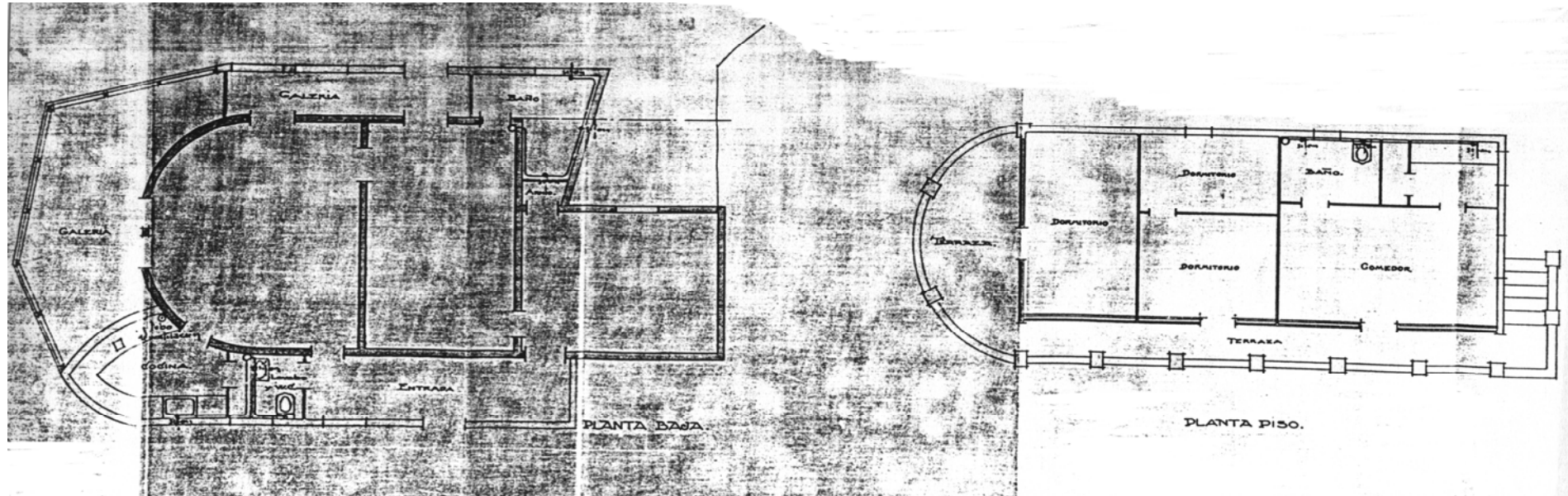


Reproducció del plànol

DENOMINACIÓ	Casa					
SITUACIÓ GEOGRÀFICA	Ctra. de San Llorenç Savall a Llinars, ara Ctra. de Samalús					
MUNICIPI (COMARCA)	La Garriga, Vallès Oriental, Barcelona					
DATA PROJECTE	Febrer, 1928					
PROPIETAT	Antoni Canamassas Segarra					
CATALOGACIÓ/DATA/TIPUS	No					
TIPOLOGIA	Edifici de planta baixa entre mitgeres, parcel·la llarga i estreta					
DESCRIPCIÓ	Façana amb obertura accés i finestra lateral, sòcol de pedra i motllura superior					
ESTAT ACTUAL/UTILITZACIÓ	No existeix					
REFORMES REALITZADES	No es coneixen					
LOCALITZACIÓ DOCUMENTACIÓ	AMLG Obres particulars 1926/29 caixa núm. 251, exp. 12					
DOCUMENTACIÓ Projecte: <i>Proyecto de cobertizo en el terreno propiedad de D. A. Canamassas sito e la carretera de San Lorenzo Savall a Llinás en el km. 34 hm.5 La Garriga</i>	Documentació gràfica	Dimensions	Marge/marc	Color	Escala	Tipus paper
	Emplaçament i Planta, façana i secció	41x29,5	No té		1/500 1/50	Còpia paper
	Documentació escrita Sol·licitud del permís 6 de març de 1928 Concessió del permís 7 de març de 1928 També hi ha una sol·licitud per construir un taller de fusteria el 30 d'agost de 1922 (exp.59)					
ALTRES DADES D'INTERÈS	El plànol té el segell de l'arquitecte amb l'adreça del c/ de la Diputació 276, 1r de Barcelona.					

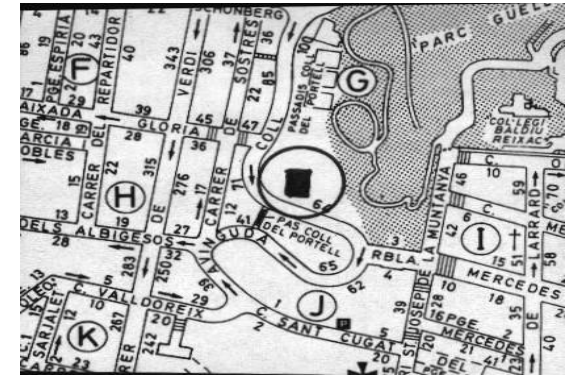


FITXA 35: HABITATGE A SANT JOSEP DE LA MUNTANYA DE BARCELONA

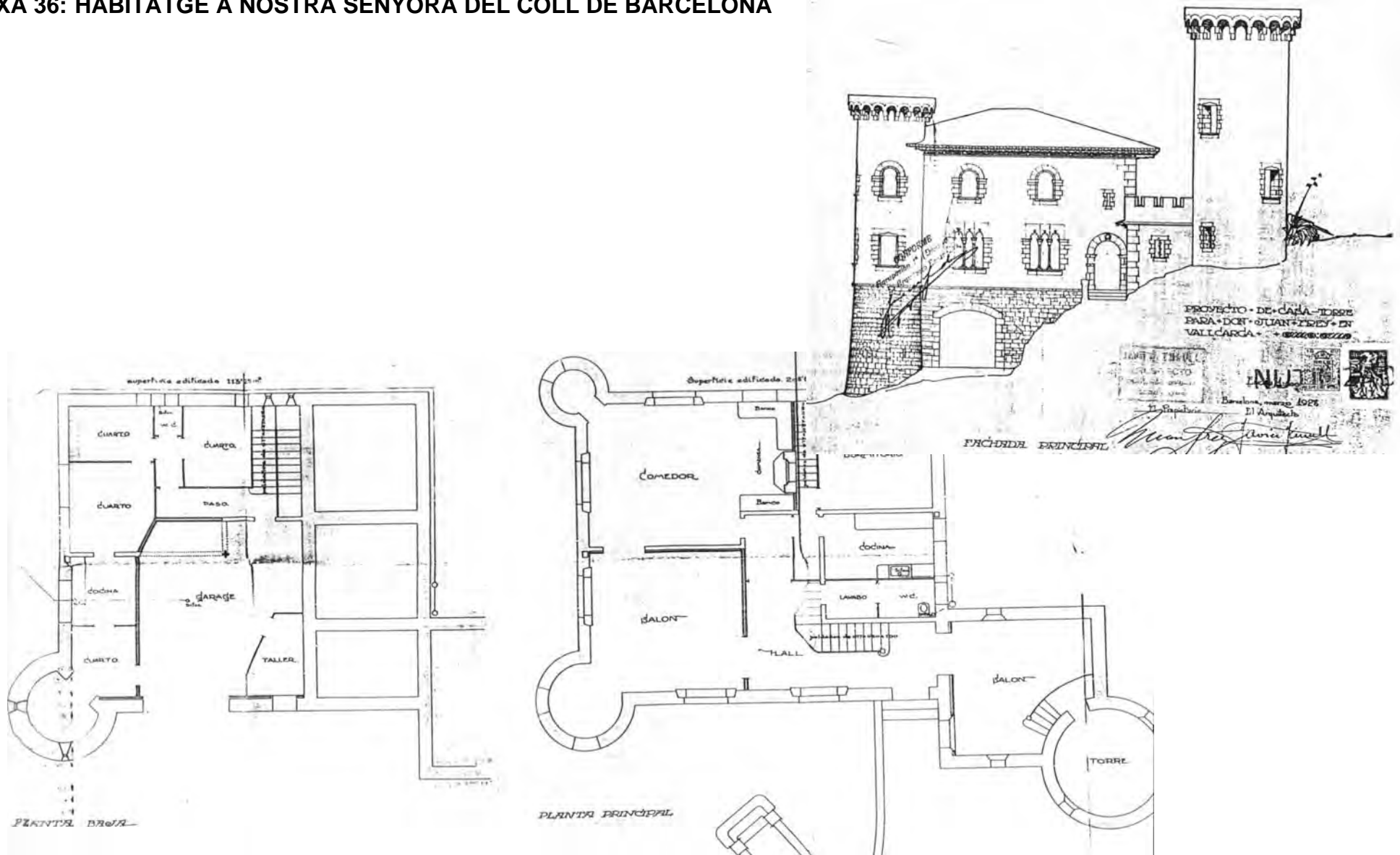


Reproduccions parcials del plànol


DENOMINACIÓ	Reforma d'habitatge unifamiliar					
SITUACIÓ GEOGRÀFICA	Barriada de Sant Josep de la Muntanya					
MUNICIPI (COMARCA)	Gràcia, Barcelona					
DATA PROJECTE	Març 1928					
PROPIETAT	Miquel Majó Bofill					
CATALOGACIÓ/DATA/TIPUS	No					
TIPOLOGIA	Habitatge unifamiliar aïllat de p.sot., b. i pis amb cob. inclinada					
DESCRIPCIÓ	Amplia la planta b. amb una galeria que la rodeja i afegeix un pis més a sobre recolzat sobre l'estructura original					
ESTAT ACTUAL/UTILITZACIÓ	No existeix					
REFORMES REALITZADES	No es coneixen					
LOCALITZACIÓ DOCUMENTACIÓ	AAM Exp. núm. 1023/28					
DOCUMENTACIÓ Projecte: <i>Proyecto de reformas en la casa de Don Miquel Majó en San José de la Montaña de Barcelona</i>	Documentació gràfica (microfilm)	Dimensions	Marge/marc	Color	Escala	Tipus paper
	emplaçament, plantes baixa i pis, alçat i secció planta soterrani amb desaigües	182,5x31,5	no	tinta xinesa vermella, rosa, blava i negra per davant, i tinta negra i vermella per darrere	1/250 1/50 1/150	tela
	Documentació escrita Sol·licitud de llicència d'obres 23 de març 1928 Concessió provisional 10 d'abril 1928 Drets de permís i informe de l'arquitecte municipal 19 d'abril 1928 Permís definitiu 14 de juny 1928					
ALTRES DADES D'INTERÈS	En els plànols només està acotada la secció i hi ha el segell amb adreça de l'arquitecte del c/ de la Diputació, 276, 1r de Barcelona.					




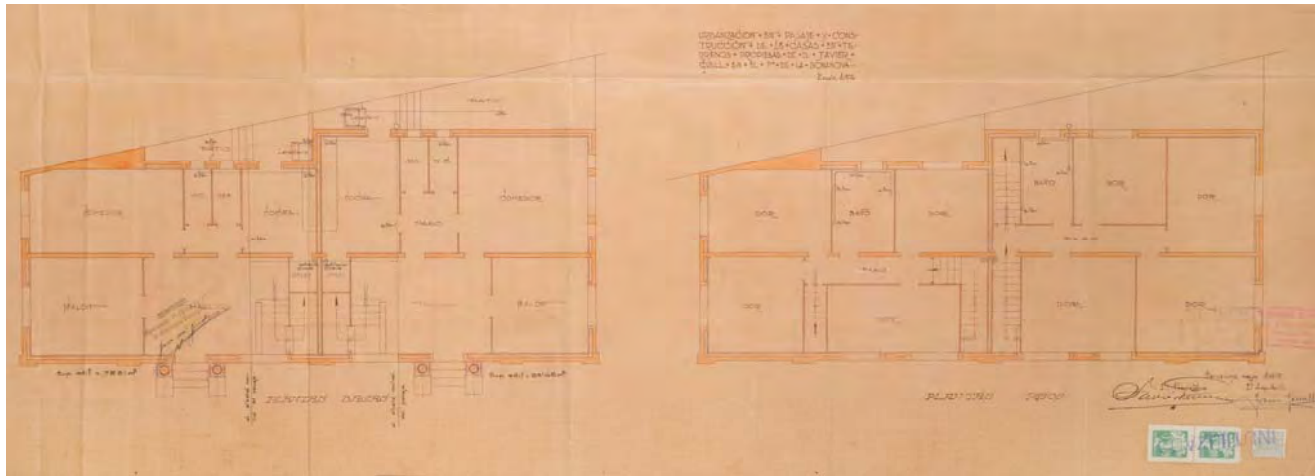
FITXA 36: HABITATGE A NOSTRA SENYORA DEL COLL DE BARCELONA



Reproduccions parcials del plànol

DENOMINACIÓ	"Torre" unifamiliar					
SITUACIÓ GEOGRÀFICA	c/ de Nostra Senyora del Coll, actualment Passeig de Turull					
MUNICIPI (COMARCA)	Gràcia, Barcelona					
DATA PROJECTE	Març 1928					
PROPIETAT	Juan Frey Gohl					
CATALOGACIÓ/DATA/TIPUS	No					
TIPOLOGIA	Habitatge aïllat de 3 plantes tipus medieval, 2 torreons i muralla					
DESCRIPCIÓ	Hi ha lavabo i WC. Les finestres són en forma trilobulades o en forma d'arc i emmarcades amb pedra					
ESTAT ACTUAL/UTILITZACIÓ	No existeix					
REFORMES REALITZADES	No es coneixen					
LOCALITZACIÓ DOCUMENTACIÓ	AAM Exp. núm. 1275/28					
DOCUMENTACIÓ Projecte: <i>Proyecto de casa-torre para Don Juan Frey en Vallcarca</i>	Documentació gràfica	Dimensions	Marge/marc	Color	Escala	Tipus paper
	2 façanes 2 façanes i 2 seccions emplaçament i 3 plantes	65,5x33 65x33 162x47,7	amb marc de 1,3 cm. i pestanya pestanya de 1,5 cm.	tinta xinesa negra davant negra i vermella davant negra per davant, vermella per darrere i blava per als desguassos per davant	1/100 1/100 1/1000 1/50	tela marró tela transparent
	Documentació gràfica Sol·licitud de llicència d'obres 31 de març 1928 Concessió del permís provisional 20 d'abril 1928 Informe de l'arquitecte i drets de permís 3 de maig 1928 Concessió del permís definitiu 18 d'agost 1929					
ALTRES DADES D'INTERÈS	En els plànols hi ha el segell amb adreça de l'arquitecte del c/ de la Diputació, 276, 1r de Barcelona i hi ha ombres en els alçats.					

FITXA 37: CONJUNT DE CASES AL PASSEIG DE LA BONANOVA DE BARCELONA

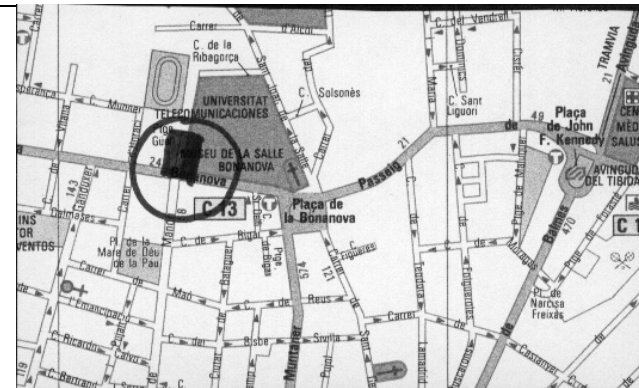


Reproduccions parcials del plànol

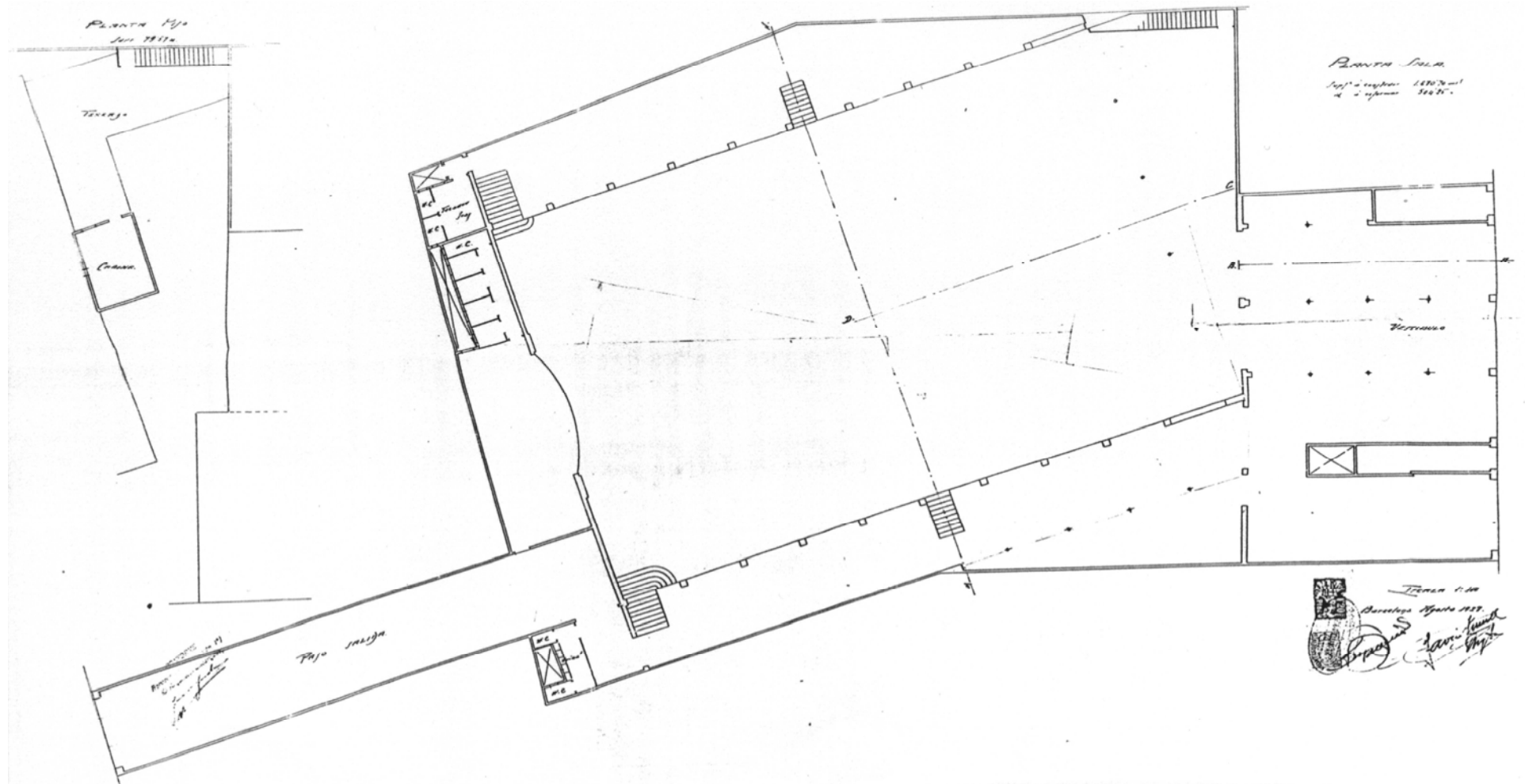


Estat actual

DENOMINACIÓ	Grup de cases					
SITUACIÓ GEOGRÀFICA	Passeig de la Bonanova, 20 – Passatge de Güell					
MUNICIPI (COMARCA)	Sarrià-St. Gervasi, Barcelona					
DATA PROJECTE	Maig 1928					
PROPIETAT	Javier Güell i Gaya (natural de Reus i domiciliat a Tarragona)					
CATALOGACIÓ/DATA/TIPUS	No					
TIPOLOGIA	Conjunt de cases en filera amb jardí al davant i pati al darrere					
DESCRIPCIÓ	Cases de pb, pis i terrat. Façanes simètriques amb frontó triangular i 2 columnes, i baranes amb balustres					
ESTAT ACTUAL/UTILITZACIÓ	Bon estat. Primeres vivendes					
REFORMES REALITZADES	En tot el conjunt s'ha afegit una planta més, per tant el terrat ha pujat ja que s'ha mantingut la balustrada					
LOCALITZACIÓ DOCUMENTACIÓ	AAM Exp. núm. 2220 / Exp. 24733 reformes posteriors					
DOCUMENTACIÓ Projecte: <i>Urbanización en pasaje y construcción de 18 casas en terrenos propiedad de D. Javier Güell en el Pº de la Bonanova</i>	Documentació gràfica	Dimensions	Marge/marc	Color	Escala	Tipus paper
	Emplaçament i p.conjunt 2 façanes p.baixes i p. pis(model entre mitgeres i tester) secció transversal	97x60 36x110 101x36,5 94x36	amb pestanya amb pestanya	tinta xinesa blava per a les seccions, vermella i groga per davant i per darrere, negra per davant i marró per darrere	1/1000 1/100 1/50 1/50 1/50	els dos plànols de tela
	Documentació gràfica Sol·licitud del permís 14 de juny 1928 Sol·licitud del permís obres 16 de juliol 1928 Drets de permís 26 de juliol de 1928 Concessió de la llicència d'obres definitiva 4 de desembre 1928 i drets de permís 14 de desembre de 1928					
ALTRES DADES D'INTERÈS	Hi ha una carta del secretari de St. Gervasi, Pedro Marfany i Pons (9/7/28) demanant la denegació de la llicència al·legant que les cases no compleixen les característiques del barri senyorial, però es denegada (31/7/28) Entre el 1942 i el 1955 es realitzen varies reformes a càrrec de Josep M. Martino, Pere Bassesgoda i Francisco de Riba, entre d'altres, per afegir un pis o fer el soterrani, mantenint la simetria i la composició.					



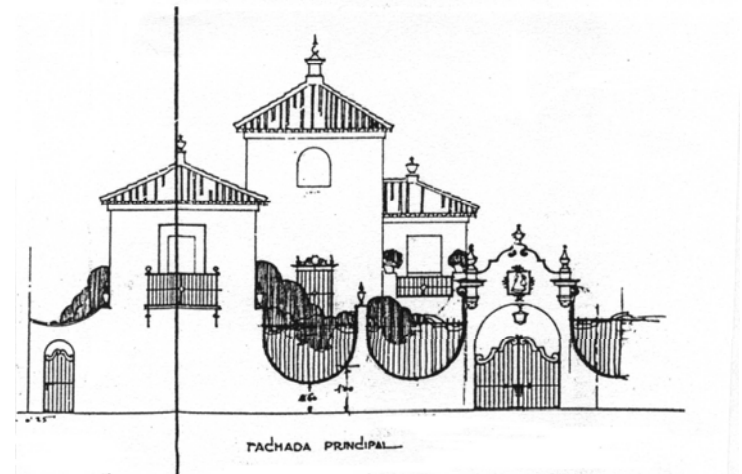
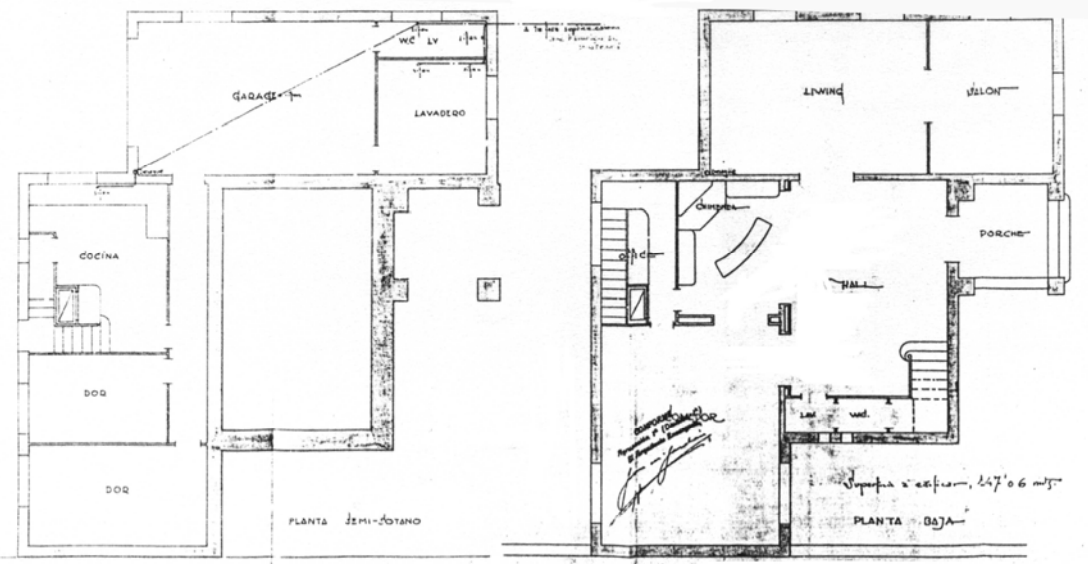
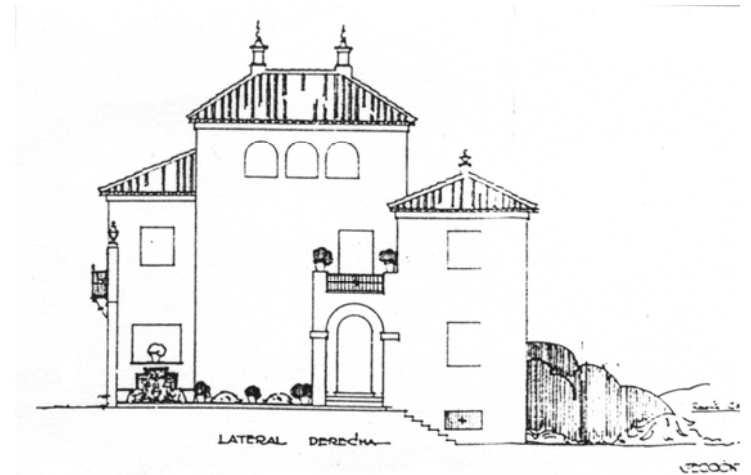
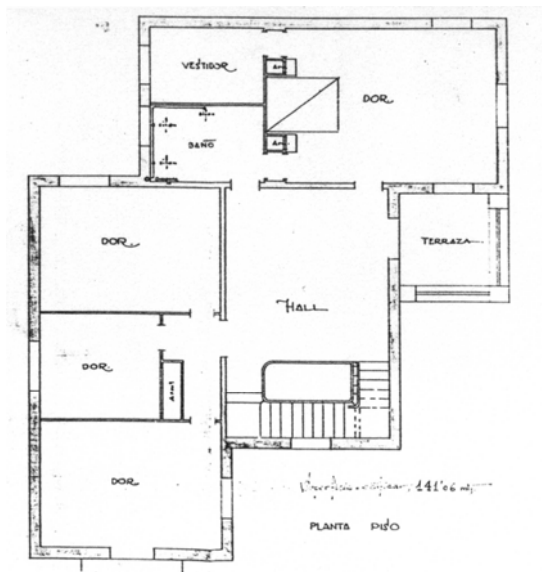
FITXA 38: EDIFICI D'ESPECTACLES AL C/ DE LA CREU COBERTA DE BARCELONA



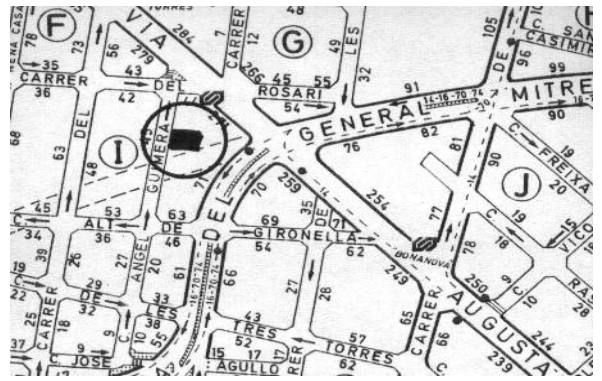
Reproducció parcial del plànol

DENOMINACIÓ	Edifici destinat a espectacles					
SITUACIÓ GEOGRÀFICA	c/ de la Creu Coberta, 20-22-24 - c/ del Príncep Jordi					
MUNICIPI (COMARCA)	Sants-Montuïc, Barcelona					
DATA PROJECTE	Agost 1928					
PROPIETAT	Fernando Pallares Delsors					
CATALOGACIÓ/DATA/TIPUS	No					
TIPOLOGIA	Sala de cine amb vestíbul, serveis i sala de projecció					
DESCRIPCIÓ	Estructura amb parets de càrrega i pilars i coberta a dues aigües de molta llum amb encavallada					
ESTAT ACTUAL/UTILITZACIÓ	No existeix					
REFORMES REALITZADES	No es coneixen					
LOCALITZACIÓ DOCUMENTACIÓ	AAM Exp. núm. 41039					
DOCUMENTACIÓ Projecte: <i>Sense títol</i>	Documentació gràfica (microfilm) emplaçament, 2 façanes i 2 seccions p.pis i p.sala	Dimensions 86x30,5 97x55,7	Marge/marc amb pestanya sense pestanya	Color tinta xinesa blava per a les seccions, vermella i groga per davant i per darrere, negra per davant i marró per darrere	Escala 1/500 1/100 1/100	Tipus paper els dos plànols de tela
	Documentació gràfica Sol·licitud del permís 16 d'agost 1928 Concessió del permís provisional 30 d'agost 1928 Concessió de la llicència d'obres definitiva 7 de març 1929					
ALTRES DADES D'INTERÈS	Hi ha algunes cotes, senyals de llapis en la documentació gràfica, que en general està una mica descolorida.					

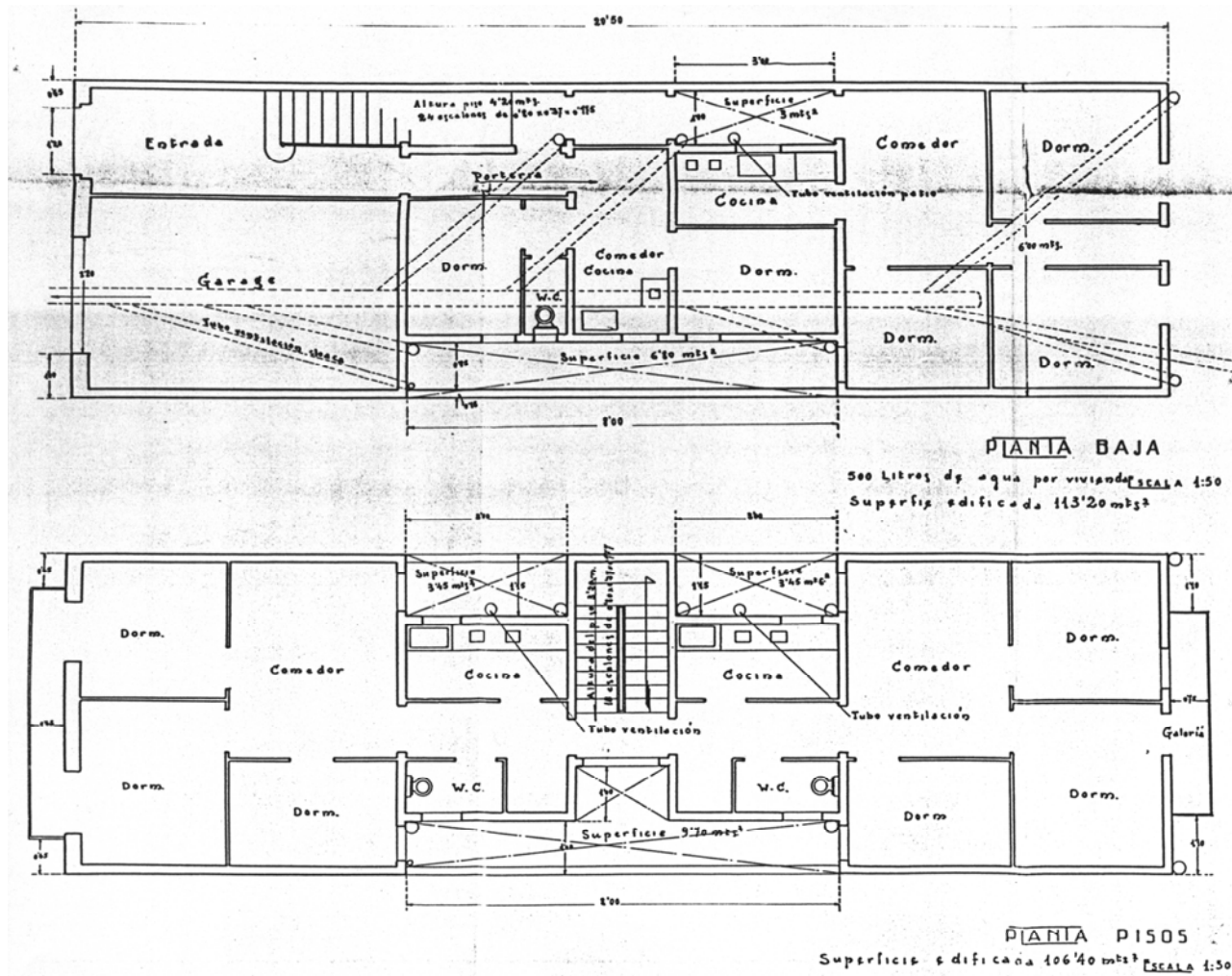
FITXA 39: HABITATGE AL C/ D'ÀNGEL GUIMERÀ DE BARCELONA



Reproduccions parcials del plànol

DENOMINACIÓ	Habitatge unifamiliar					
SITUACIÓ GEOGRÀFICA	c/ d'Àngel Guimerà (entre Alt de Gironella i Rosari)					
MUNICIPI (COMARCA)	Sarrià-Sant Gervasi, Barcelona					
DATA PROJECTE	Abril 1929					
PROPIETAT	Rosa Upon i Esmarats					
CATALOGACIÓ/DATA/TIPUS	No					
TIPOLOGIA	Habitatge unifamiliar aïllat de 4 plantes i diferents volums					
DESCRIPCIÓ	Coberta inclinada a 4 aigües, dos accessos independents per al servei i per als amos. Mur del carrer molt treballat					
ESTAT ACTUAL/UTILITZACIÓ	No existeix, hi ha un edifici de vivendes en els núm. 30-36 des de fa aprox. 30 anys					
REFORMES REALITZADES	No es coneixen					
LOCALITZACIÓ DOCUMENTACIÓ	AAM Exp. núm. 3716bis					
DOCUMENTACIÓ Projecte: <i>Proyecto de casa torre para Doña Rosa Upon</i>	Documentació gràfica	Dimensions	Marge/marc	Color	Escala	Tipus paper
	emplaçament, 2 plantes, 4 alçats i un tros de secció	192x632,3	no	tinta xinesa negra per davant i per darrere	1/100 1/50 1/500	tela transparent
	Documentació escrita Sol·licitud del permís 16 de desembre 1930 Concessió del permís provisional 9 de gener 1930 Informe de l'arquitecte municipal 28 de gener 1930 i pagament dels efectes timbrats 28 de gener 1930 Concessió de la llicència d'obres definitiva 28 de maig 1930					
ALTRES DADES D'INTERÈS	La documentació gràfica està acotat i té el segell amb l'adreça de l'arquitecte al c/ de la Diputació, 276, 1r de Barcelona.					

FITXA 40: HABITATGE A LA CTRA. DE RIBES DE BARCELONA



Reproducció parcial del plànol (plantes)

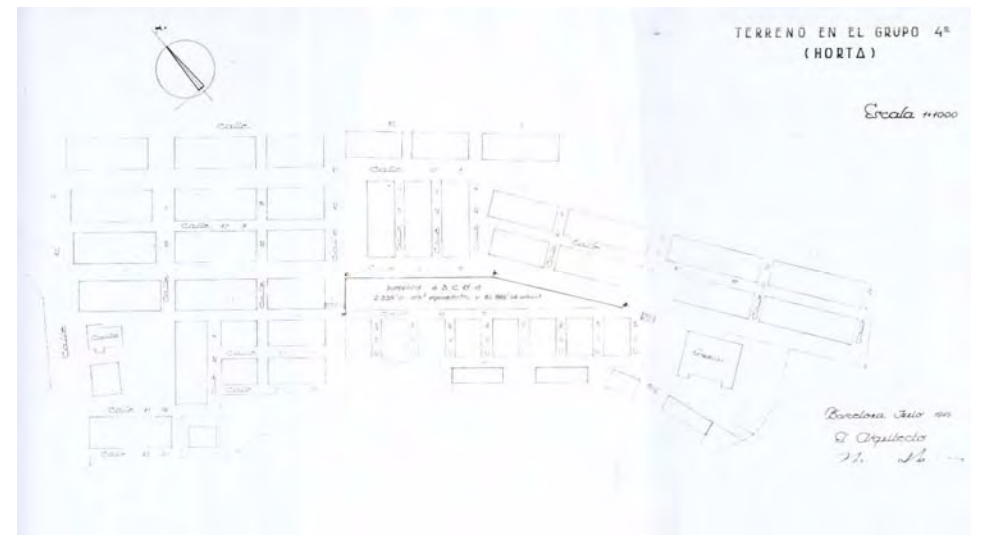
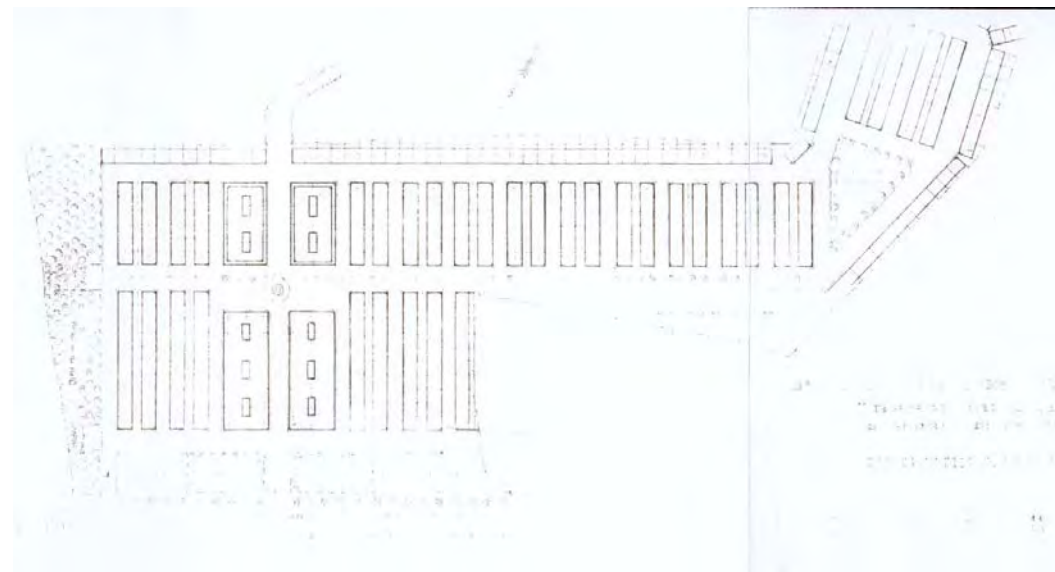
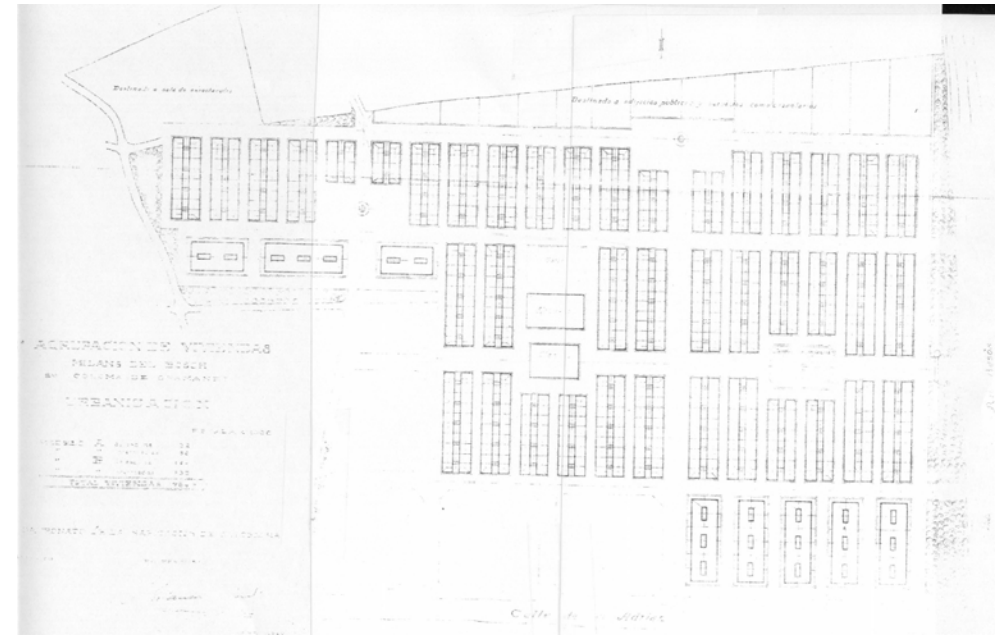
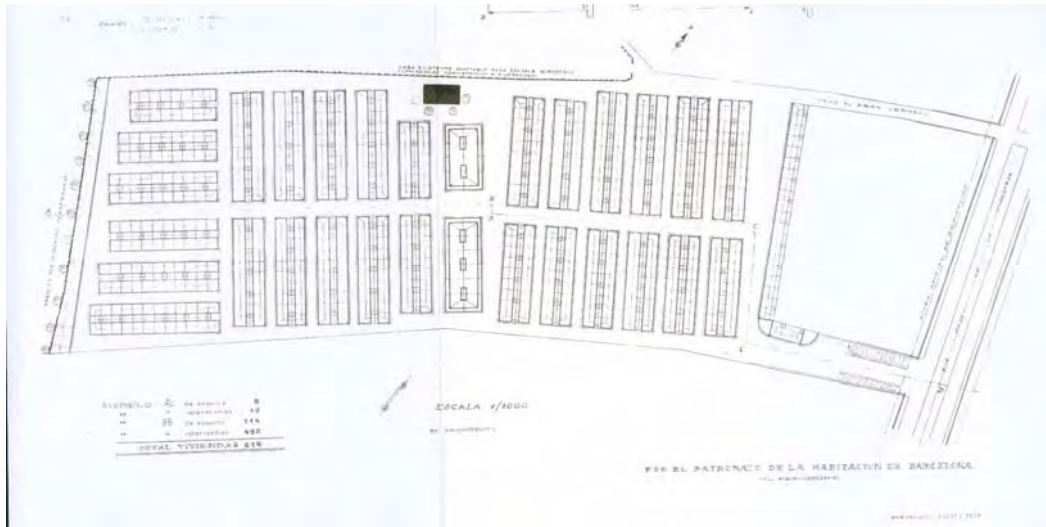


Estat actual


DENOMINACIÓ	Habitatge					
SITUACIÓ GEOGRÀFICA	c/ de la Carretera de Ribes, 180, actualment c/ del Clot					
MUNICIPI (COMARCA)	Sant Martí, Barcelona					
DATA PROJECTE	Juliol 1930					
PROPIETAT	Rosa Cabré					
CATALOGACIÓ/DATA/TIPUS	No					
TIPOLOGIA	Edifici entre mitgeres de pb i 3 pp, amb 2 habitatges per planta					
DESCRIPCIÓ	Façana i plantes pis de composició simètrica i coberta plana. Estructura de parets de càrrega mitgeres					
ESTAT ACTUAL/UTILITZACIÓ	Habitatges. Sembla que la façana ha estat restaurada					
REFORMES REALITZADES	El garatge de la planta baixa s'ha convertit en local					
LOCALITZACIÓ DOCUMENTACIÓ	AAM Exp. núm. 46826					
DOCUMENTACIÓ Projecte: <i>Sense títol</i>	Documentació gràfica (microfilm) emplaçament, p.baixa, p.pis, secció i façana	Dimensions 76x61,2	Marge/marc pestanya	Color tinta xinesa negra per davant i vermella per darrere	Escala 1/500 1/50	Tipus paper tela
	Documentació escrita Sol·licitud del permís 28 de juny 1930 Concessió del permís provisional 24 de juliol 1930 Drets del permís d'obres 4 d'abril 1932 Concessió del permís 5 d'abril 1932 Concessió del permís per bastir la casa 23 de desembre 1932					
ALTRES DADES D'INTERÈS	El plànol està acotat, els desguassos marcats i les superfícies indicades i hi ha el segell amb l'adreça de l'arquitecte al c/ Diputació, 276, 1r de Barcelona.					



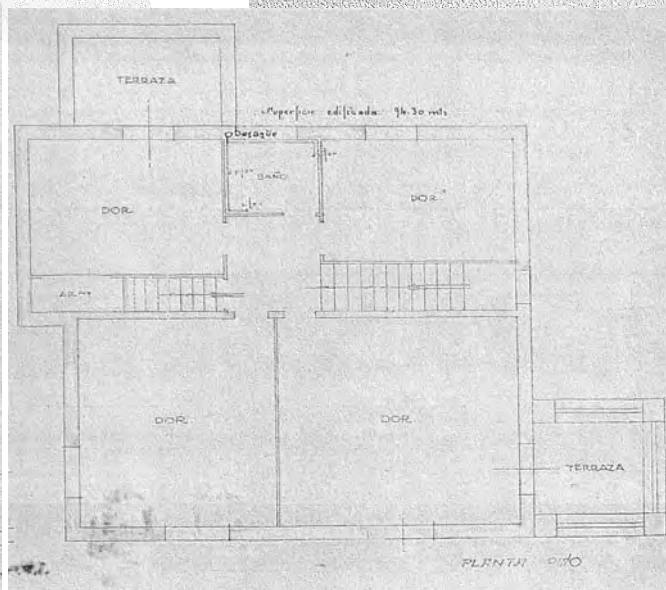
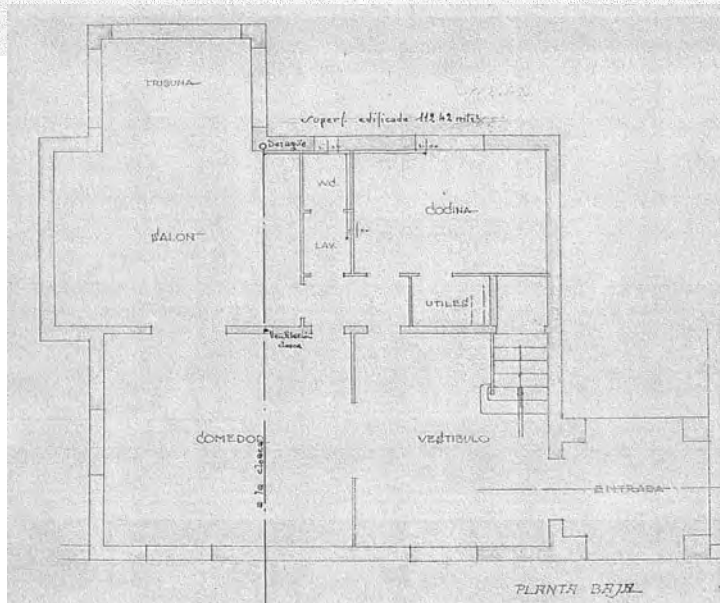
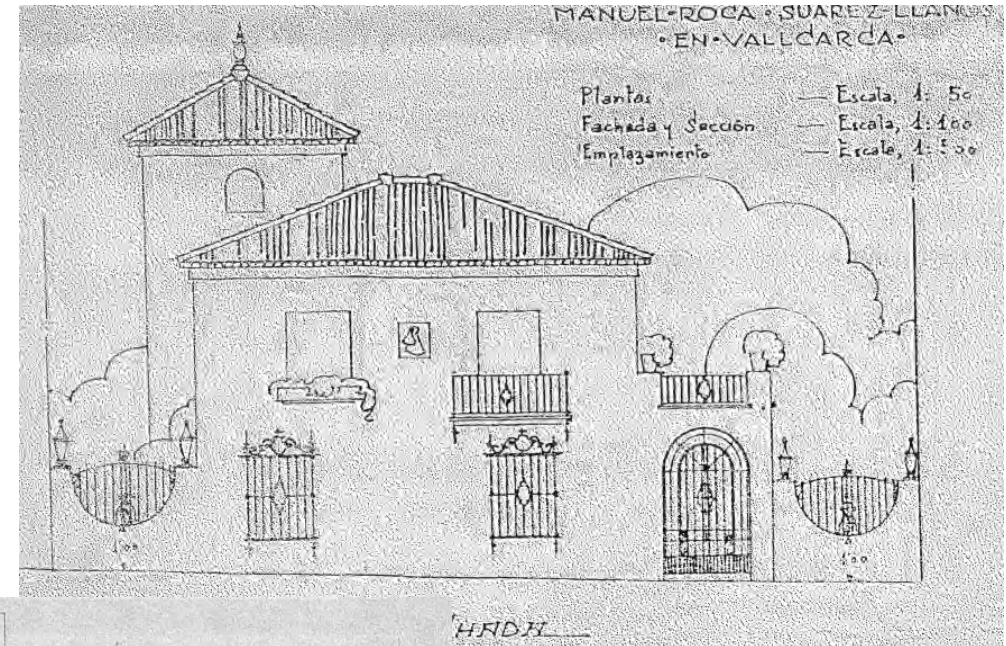

FITXA 41: GRUPS DE CASES BARATES A BARCELONA



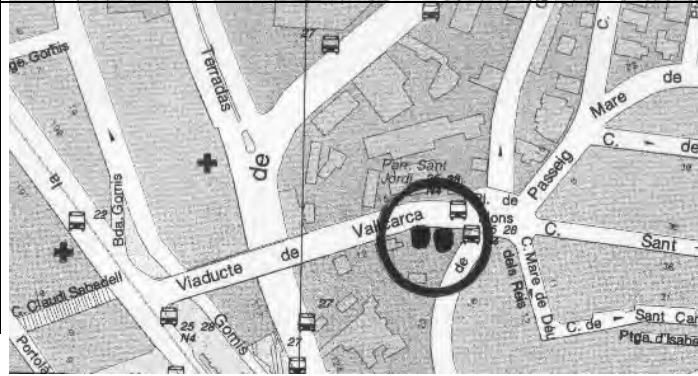
Reproduccions parcials dels plànols (3)

DENOMINACIÓ	Grups de Cases Barates (per ordre)					
SITUACIÓ GEOGRÀFICA	Eduard Aunós, Milans de Bosch, Baró de Viver i Ramon Albó					
MUNICIPI (COMARCA)	Sants-Montjuïc, Sant Andreu, Sant Andreu i Nou Barris, Barcelona					
DATA PROJECTE	Plànols: agost 1928, memòria: octubre 1929					
PROPIETAT	Promoció del "Patronato de la Habitación" per a llogaters					
CATALOGACIÓ/DATA/TIPUS	No					
TIPOLOGIA	Cases unifamiliars entre mitgeres amb pati posterior de pb.					
DESCRIPCIÓ	Es van fer 5 tipus de vivendes, totes amb 3 dormitoris, agrupades en blocs entre 12 i 16 vivendes					
ESTAT ACTUAL/UTILITZACIÓ	Des dels inicis han estat cases de lloguer					
REFORMES REALITZADES	Últimes rehabilitacions el 1989, de façanes, cobertes i ampliacions de pisos					
LOCALITZACIÓ DOCUMENTACIÓ	(1)AHCOAC Carpeta C 1014, V-284. (2)APMH Caixes Cases Barates					
DOCUMENTACIÓ Projecte: (1) <i>Rejas para ventanas del tipo A y B</i> (2) <i>Proyecto de comunicaci3n entre s3 dos viviendas</i> <i>Parque infantil. Pabell3n de direcci3n y dependencias</i> <i>Parque infantil. Pabell3n modelo Z</i> (3)Plànols dels 4 grups	Documentaci3n gràfica planta i alçat planta, 2 façanes i 2 seccions	Dimensions 57x32,7 85x33	Marge/marc marge 5 mm. i pestanya 3 cm. marge i marc de 5 mm. pestanya de 3 cm.	Color	Escala 1/10 1/100	Tipus paper paper copia 2 plànols de paper copia
	planta plantes, façana pral. i secci3 planta, façana i secci3	23x30 72,5x35,5 63,5x30,5	marc pestanya 3 cm. i marc de 3 mm. pestanya 3 cm. i marc de 2 mm.		1/100 1/100 1/100	paper copia paper copia paper copia
ALTRES DADES D'INTERÈS	<p>Documentaci3n escrita</p> <p>(1)Mem3ria, amidaments i pressupostos. Descripci3 t3cnica, mem3ria, pressupostos i amidaments del model A, firmat per Bassegoda i Viñals.</p> <p>(2)Mem3ria del <i>Proyecto de comunicaci3n entre s3 dos viviendas</i>, del 10 de març de 1931 del grup Eduard Aunós.</p> <p>Els documents gràfics estan acotats i amb explicaci3 dels materials amb lletra manuscrita. Tota la documentaci3 porta el segell del "Patronato de la habitaci3n de Barcelona"</p>					

FITXA 42: CASES AL VIADUCTE DE VALLCARCA DE BARCELONA



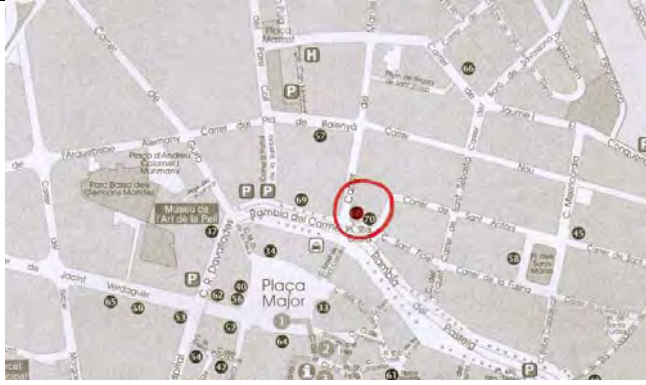
Reproduccions parcials del plànol

DENOMINACIÓ	2 cases					
SITUACIÓ GEOGRÀFICA	Viaducte de Vallcarca					
MUNICIPI (COMARCA)	Gràcia, Barcelona					
DATA PROJECTE	Barcelona, octubre 1930					
PROPIETAT	Manuel Roca Suárez-Llanos					
CATALOGACIÓ/DATA/TIPUS	No					
TIPOLOGIA	Habitatges unifamiliars aïllats de pb+ pis+torreó					
DESCRIPCIÓ	La distribució és la mateixa en les 2 cases, les façanes no. Totes les dependències tenen ventilació					
ESTAT ACTUAL/UTILITZACIÓ	No existeix					
REFORMES REALITZADES	No es coneixen					
LOCALITZACIÓ DOCUMENTACIÓ	AAM Exp. núm. 2845					
DOCUMENTACIÓ Projecte: <i>Proyecto de chalet para Don Manuel Roca Suárez en Vallcarca</i>	Documentació gràfica	Dimensions	Marge/marc	Color	Escala	Tipus paper
	emplaçament, planta baixa i pis, façana i secció	121x31	no	tinta xinesa negra i taronja per davant	1/500 1/50 1/100	còpia en vegetal
	Documentació escrita Sol·licitud del permís d'obres 22 d'octubre 1930 Drets de permís i informe dels serveis tècnics 12 de febrer 1931 Requeriment per presentar-se a l'Ajuntament 34 de març 1932 Concessió de la llicència d'obres 21 d'abril 1931 i instància 19 d'abril 1932					
ALTRES DADES D'INTERÈS	El plànol està acotat, i hi ha el segell del COAC i de l'arquitecte amb l'adreça del c/ de la Diputació, 276 de Barcelona. Hi ha superfícies i el símbol del nord.					

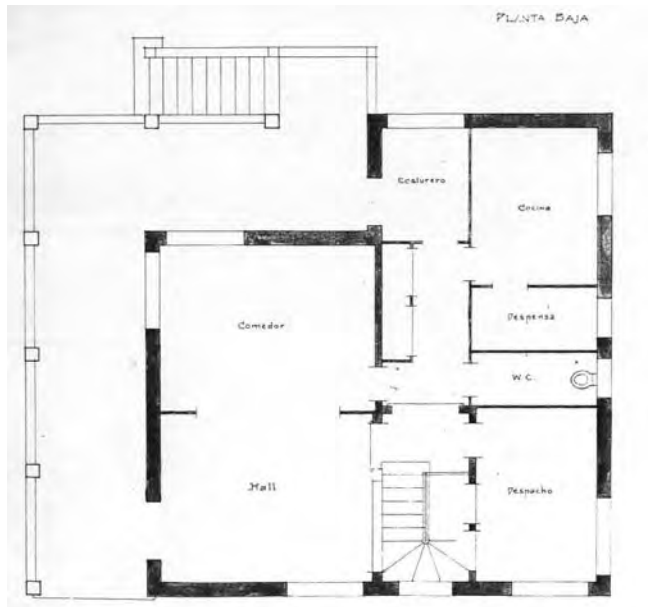
FITXA 43: BOTIGA SANTA CLARA




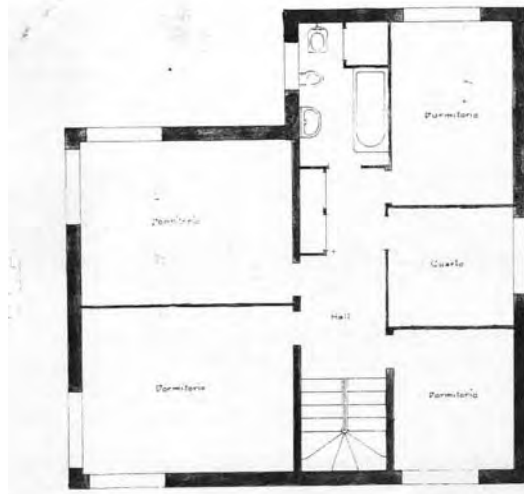
Fotografies estat actual i fotografia *Pla Especial de protecció del patrimoni*

DENOMINACIÓ	Botiga Santa Clara					
SITUACIÓ GEOGRÀFICA	Plaça de Santa Clara, 1 cantonada c/ de Manlleu, 2					
MUNICIPI (COMARCA)	Vic, Barcelona					
DATA PROJECTE	1930, edifici del segle XVIII					
PROPIETAT						
CATALOGACIÓ/DATA/TIPUS	Si, s'ha de mantenir el cromatisme, el volum, materials i textura					
TIPOLOGIA	Edifici plurifamiliar de p.b + 5 entre mitgeres i en cantonada					
DESCRIPCIÓ	Baixos aplacat de pedra i retolació metàl·lica, la resta estucat i baranes de forja					
ESTAT ACTUAL/UTILITZACIÓ	Era una botiga de roba i ho segueix sent i habitatges en la resta de plantes					
REFORMES REALITZADES	S'ha restaurat la façana mantenint-ho tot igual					
LOCALITZACIÓ DOCUMENTACIÓ	Pla especial de protecció del patrimoni arquitectònic i natural de Vic, sector fora muralles: Pla especial d'arquitectura en les façanes de part de les Rambles. Fitxa núm. C-37					
DOCUMENTACIÓ Projecte:	Documentació gràfica	Dimensions	Marge/marc	Color	Escala	Tipus paper
	Documentació escrita Apareix en la <i>Guia Turística de Vic</i> , com a edifici d'interés.					
ALTRES DADES D'INTERÈS						

FITXA 44: CASA AL Av. JOSEP M. MARCET DE CERDANYOLA



Escala 1/50.

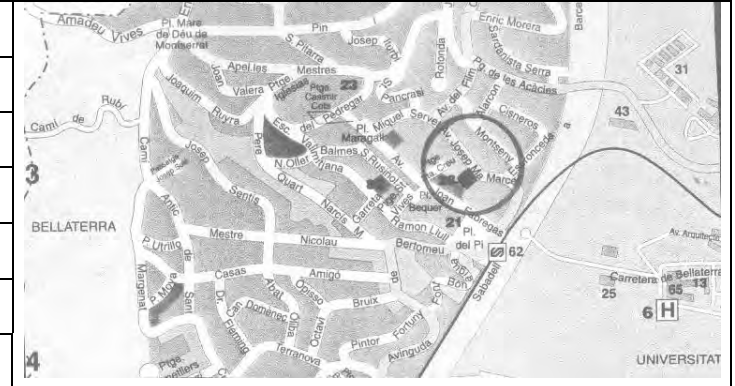


JAVIER TURULL
ARQUITECTO
Diputación 276-1.
BARCELONA

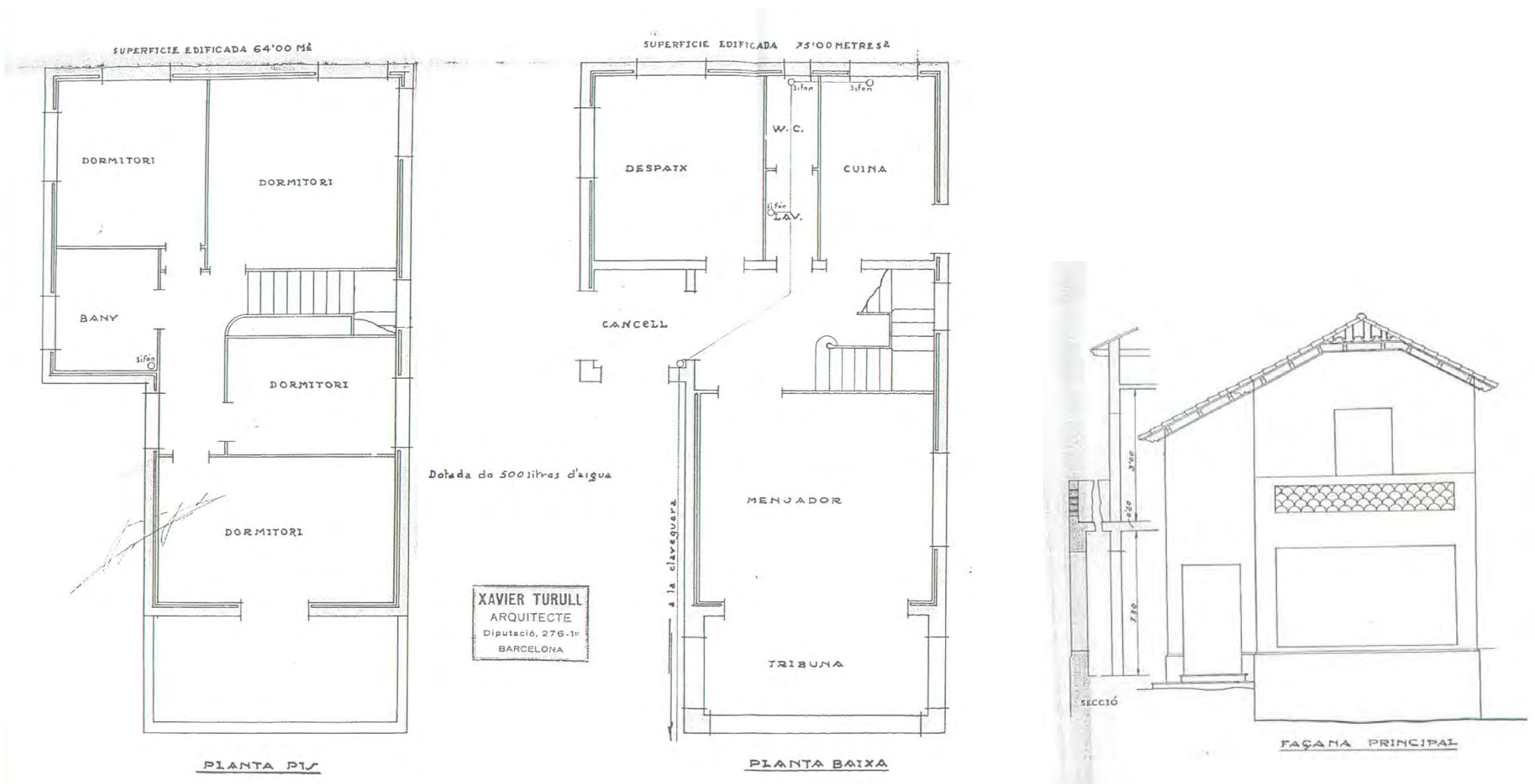
PROYECTO DE CASA TORRE
PARA D. NARCISO ROVIRA
EN BELLA-TERRA S. D.
Barcelona Enero de 1934

Reproduccions parcial del plànol (plantes baixa i pis, i alçats lateral i posterior). Fotografia del 2001

DENOMINACIÓ	Casa					
SITUACIÓ GEOGRÀFICA	Rda. Circumval·lació, 17 (ara Av. Josep Maria Marcet)					
MUNICIPI (COMARCA)	Bellaterra, Cerdanyola del Vallès, Vallès Occidental, Barcelona					
DATA PROJECTE	Barcelona, gener 1931					
PROPIETAT	Narcís Rovira Viza					
CATALOGACIÓ/DATA/TIPUS	No					
TIPOLOGIA	Hab unifamiliar aïllat de p.b. , pis, golfes i soterrani					
DESCRIPCIÓ	Coberta inclinada a 4 aigües de teules. Algunes obertures en forma d'arc, finestres amb quarterons					
ESTAT ACTUAL/UTILITZACIÓ	Actualment són 2 vivendes independents. Al 2005 es va enderrocar					
REFORMES REALITZADES	Per dividir-ho es van realitzar reformes en l'interior, i en la façana principal per fer un accés nou i obertures					
LOCALITZACIÓ DOCUMENTACIÓ	AHCEV Exp. núm. 20 sèrie 121, caixa 10011/3170					
DOCUMENTACIÓ Projecte: <i>Obres a construir a "Bella Terra"</i>	Documentació gràfica	Dimensions	Marge/marc	Color	Escala	Tipus paper
	emplaçament, plantes baixa, pis i soterrani, secció i 4 façanes	149x28,5	no, pestanya de 1,5cm.	tinta xinesa vermella i negra per davant	1/500 1/50	còpia en paper marró
	Documentació escrita Instància de llicència d'obres 17 de maig 1932 Concessió i drets del permís 17 d'agost 1932					
ALTRES DADES D'INTERÈS	El plànol té ombres i està acotat, i té el segell de l'arquitecte amb l'adreça del carrer de Muntaner, 356 de Barcelona. Hi ha el símbol del nord.					



FITXA 45: CASA A VALLCARCA DE BARCELONA

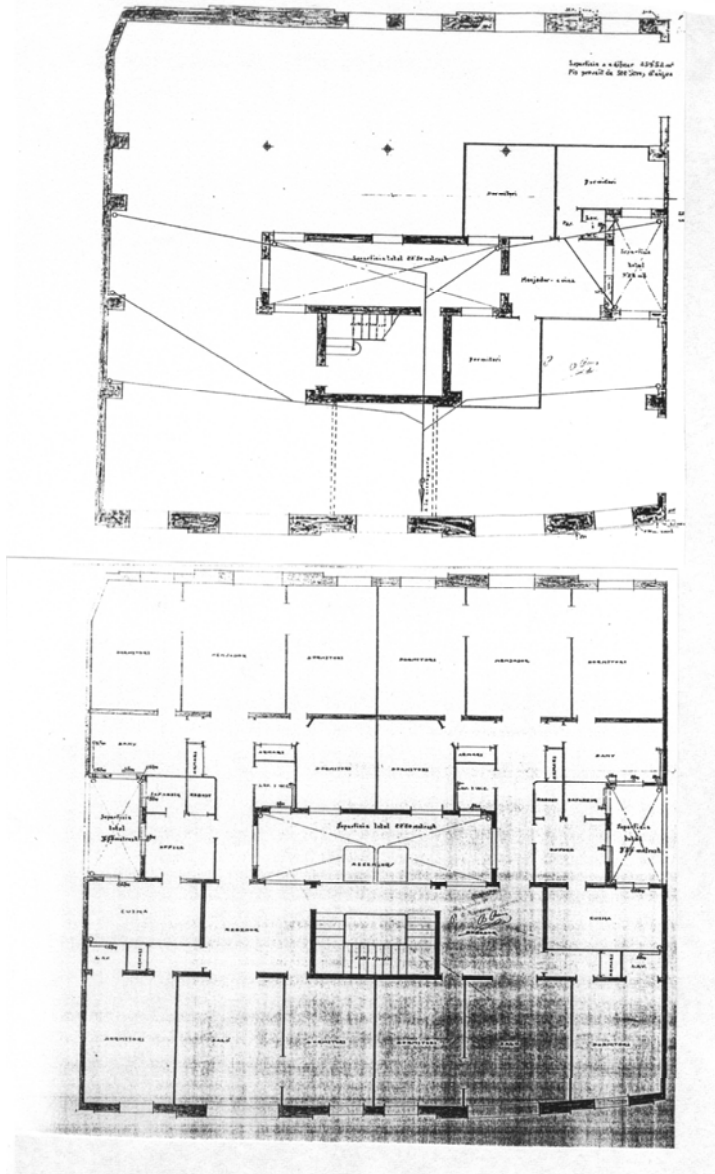


Reproducció parcial del plànol (plantes i alçat principal)

DENOMINACIÓ	Casa					
SITUACIÓ GEOGRÀFICA	Terrenys de la finca Turull. Ara Passeig de Turull					
MUNICIPI (COMARCA)	Gràcia, Barcelona					
DATA PROJECTE	Barcelona, juny 1931					
PROPIETAT	Rafael Vaqués Vilá					
CATALOGACIÓ/DATA/TIPUS	No					
TIPOLOGIA	Hab unifamiliar aïllat de p.b., pis en forma d"l"					
DESCRIPCIÓ	La pb està destinada a zona de dia i la pp a zona de nit. Coberta inclinada a diferents aigües de teula					
ESTAT ACTUAL/UTILITZACIÓ	No existeix. Els terrenys són part del Park Güell					
REFORMES REALITZADES	No es coneixen					
LOCALITZACIÓ DOCUMENTACIÓ	AAM Exp. núm. 52220					
DOCUMENTACIÓ <i>Projecte de casa-torre per en Rafael Vaqués en el terreny de la seva propietat de Vallcarca</i>	Documentació gràfica	Dimensions	Marge/marc	Color	Escala	Tipus paper
	plantes baixa, pis 4 façanes alçat i secció tanca 2 emplaçaments	55,5x32,5 115x30,5	doble marc pestanya de 1,5cm. sense marge ni marc	tinta xinesa vermella per darrere, negra i blava per davant	1/50 1/50 1/100 1/1000 i 1/500	tela
	Documentació escrita Sol·licitud del permís 27 de juny 1931 i instància de llicència d'obres 4 de juliol 1931 Requeriment per presentar-se a l'Ajuntament 6 de juliol 1931 Sol·licitud per a l segon emplaçament 8 d'agost i drets del permís 20 d'agost 1931 Pagament dels efectes timbrats 9 de març 1932 i concessió de la llicència 12 de juliol 1932					
ALTRES DADES D'INTERÈS	El plànol està acotat, i té el segell de l'arquitecte amb l'adreça del carrer de la Diputació, 276 de Barcelona. Hi ha el símbol del nord i les superfícies edificades. El primer emplaçament no compleix les alineacions, per això es planteja un segon emplaçament.					



FITXA 46: CASA ICART AL C/ DE BALMES DE BARCELONA

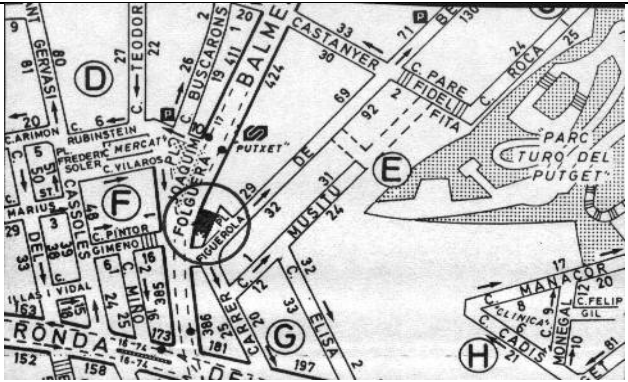


Reproducció parcial del plànol (plantes semisoterrani i pisos)

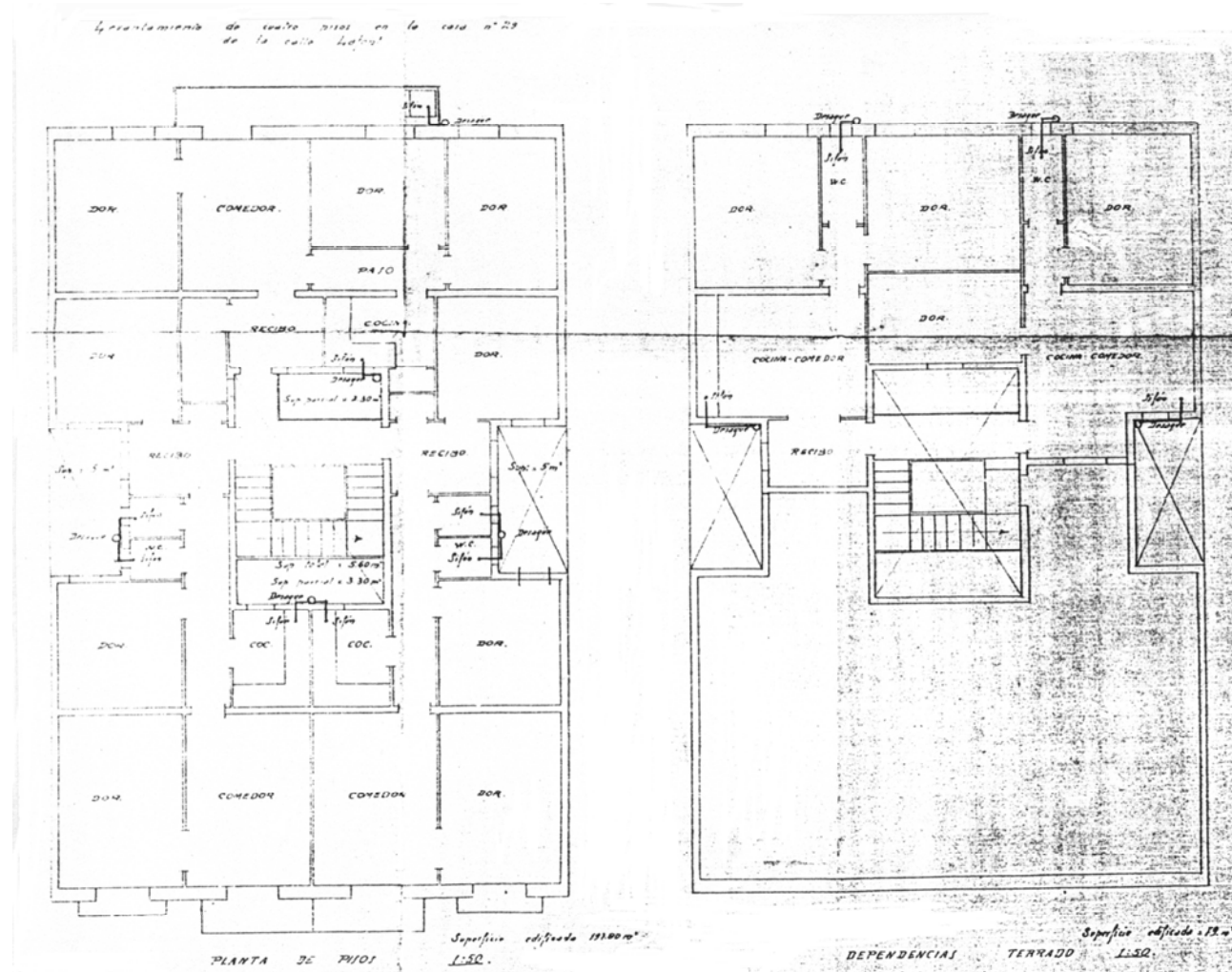


Estat actual

DENOMINACIÓ	Casa Icart. Projecte de cases de lloguer					
SITUACIÓ GEOGRÀFICA	c/ de Balmes, 390 (abans núm. 424)					
MUNICIPI (COMARCA)	Barcelona					
DATA PROJECTE	Agost 1931					
PROPIETAT	Jacinto Icart Duran					
CATALOGACIÓ/DATA/TIPUS	No					
TIPOLOGIA	Edifici entre mitgeres, de p. sot. + pb+ 6 pp (2 hab. per planta)					
DESCRIPCIÓ	Façanes simètriques amb dues torres en la part superior. Baranes amb balustres					
ESTAT ACTUAL/UTILITZACIÓ	Les façanes tenen bon aspecte, els balcons posteriors han estat restaurats. Es segueix utilitzant com a vivendes					
REFORMES REALITZADES	Petites reformes interiors.					
LOCALITZACIÓ DOCUMENTACIÓ	AAM Exp. núm. 51455 (no està arxivat pel nom de l'arquitecte, sinó per la propietat)					
DOCUMENTACIÓ	Documentació gràfica (microfilm)	Dimensions 67x47,5	Marge/marc	Color	Escala	Tipus paper
Projecte: <i>Projecte de cases de lloguer per en Jacint Icart emplaçada en el carrer de Balmes</i>	p. b + p. Empl.	67x47,5	pestanya i caràtula per al títol	tinta xinesa negra i vermella davant i darrere, blava per al clavegueram	1/50-1/100	tela transparent
	p. pis	65x52		1/50		
	p. pis terrat	67x47,5		1/50		
	p. entresol	64,5x60		1/50		
	façana c/ + secció	55x61,7		1/50		
	façana posterior	67x47,5		1/50		
	2 p. terrat anul·lats			1/50		
	<u>Documentació escrita</u> Referent a tots els propietaris de la zona que desitjaven edificar amb la mateixa alçada que altres trams del carrer més estrets.					
ALTRES DADES D'INTERÈS	Hi ha el segell de l'arquitecte del c/ de la Diputació, 276, 1r de Barcelona en la documentació gràfica.					



FITXA 47: AMPLIACIÓ DE 4 PISOS AL C/ DE LAFONT DE BARCELONA

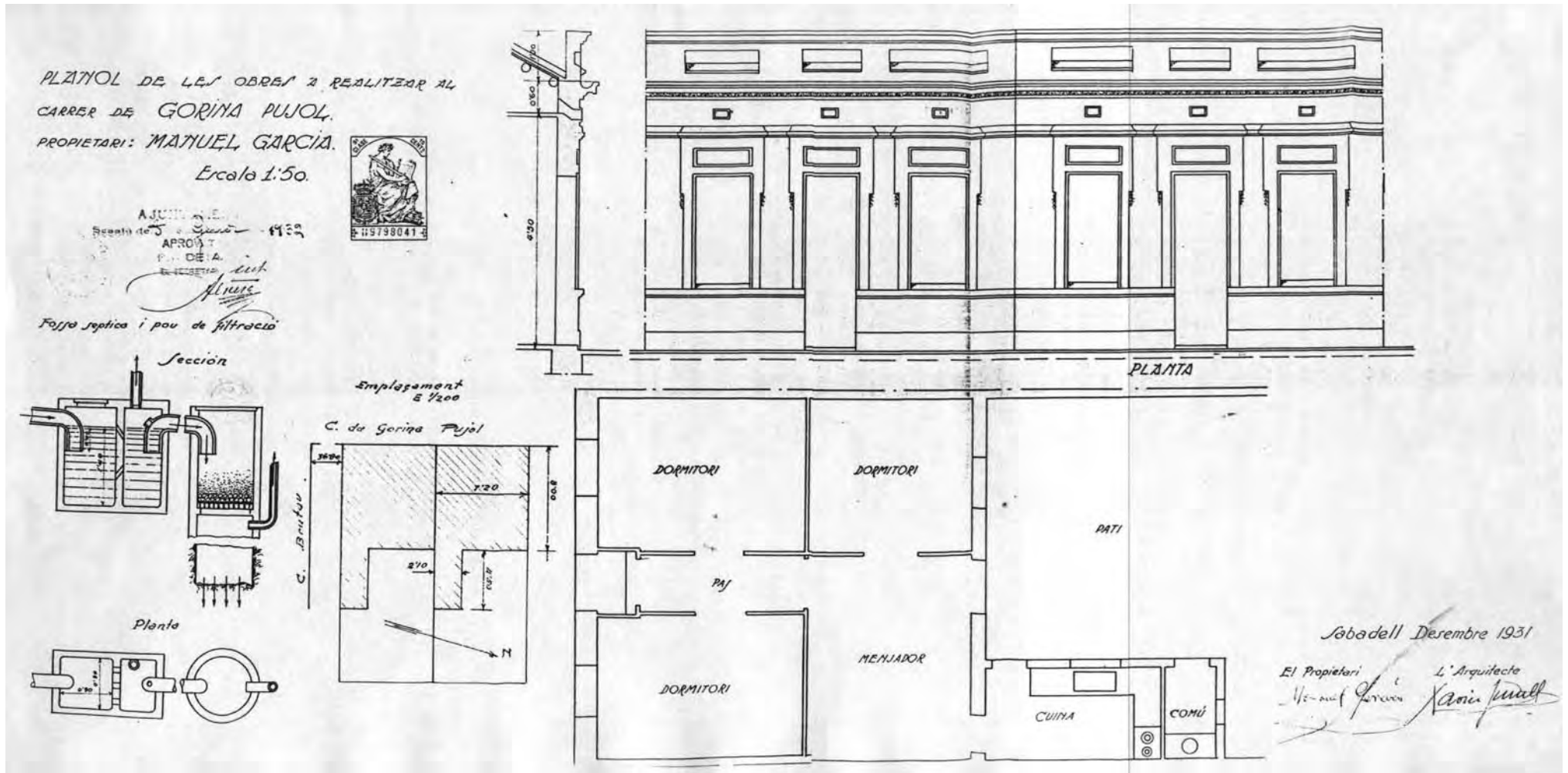


Reproducció parcial del plànol (plantes)



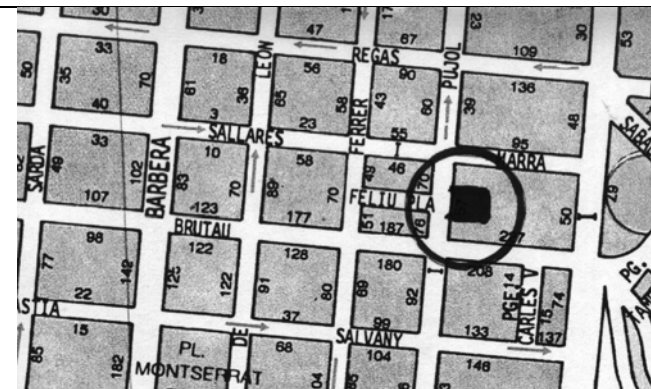
Fotografia de l'estat actual

FITXA 48: 2 CASES AL C/ DE GORINA I PUJOL DE SABADELL

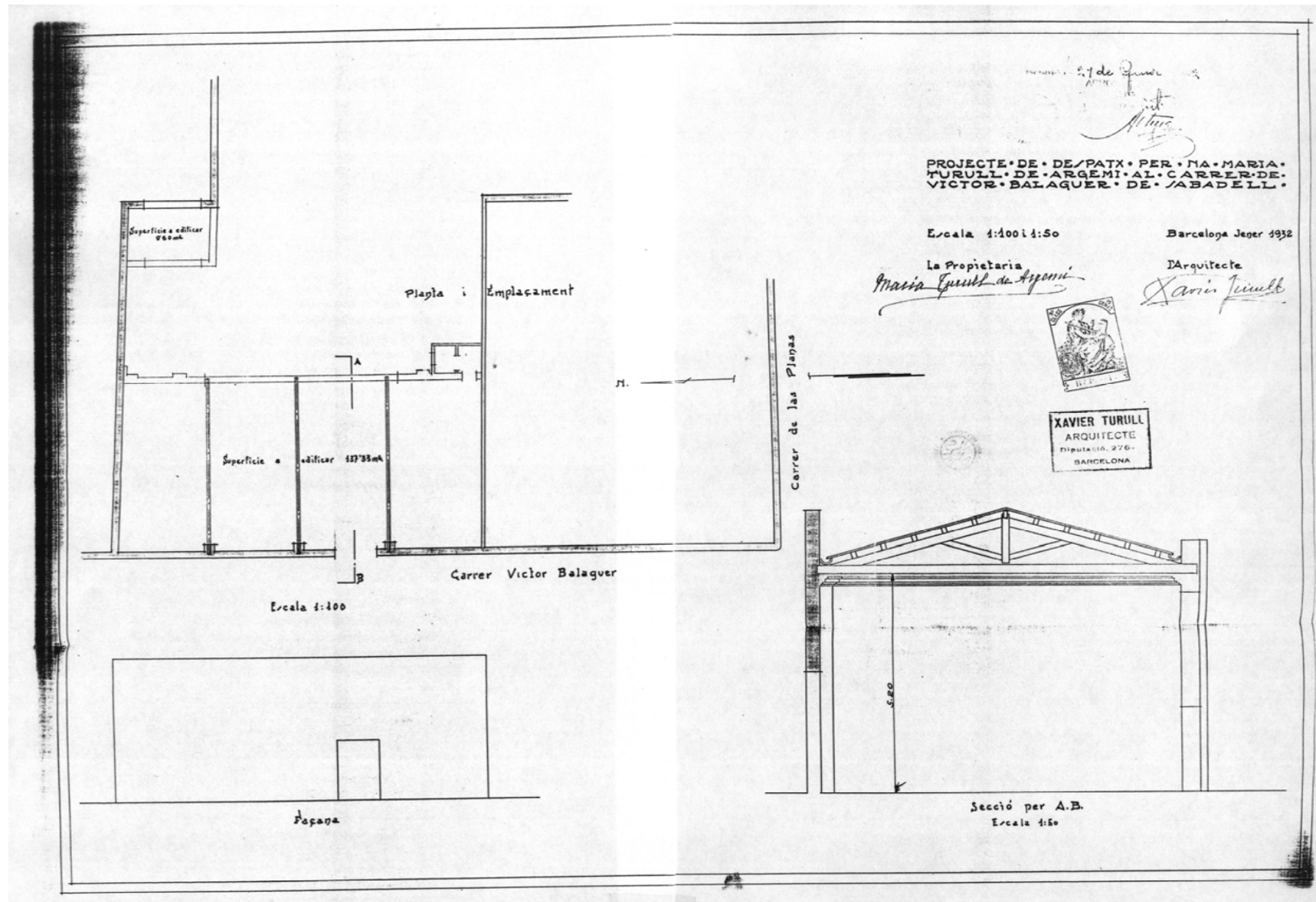


Reproducció del plànol

DENOMINACIÓ	2 cases de planta baixa					
SITUACIÓ GEOGRÀFICA	c/ de Gorina i Pujol, prop c/ de Brutau					
MUNICIPI (COMARCA)	Sabadell, Vallès Occidental, Barcelona					
DATA PROJECTE	Gener 1932. Sabadell, desembre 1931					
PROPIETAT	Manuel García					
CATALOGACIÓ/DATA/TIPUS	No					
TIPOLOGIA	2 hab. unifamiliars de pb entre mitgeres amb pati posterior					
DESCRIPCIÓ	Coberta a la catalana. Façanes simètriques amb obertures emmarcades i motllura sota aquestes					
ESTAT ACTUAL/UTILITZACIÓ	No existeix					
REFORMES REALITZADES	No es coneixen					
LOCALITZACIÓ DOCUMENTACIÓ	AHS Exp. núm. 13, caixa AMH núm. 375					
DOCUMENTACIÓ Projecte: <i>Plànol de les obres a realitzar al carrer de Gorina Pujol</i>	Documentació gràfica	Dimensions	Marge/marc	Color	Escala	Tipus paper
	planta, façana, secció, planta i secció de fossa i emplaçament	61,5x31,6	no	tinta xinesa negra i vermella per darrere i negra i blava per davant	1/50 1/200	tela
	Documentació escrita Sol·licitud de llicència 27 de desembre 1931 Pagament dels drets municipals 4 de gener 1932 Concessió del permís 29 de gener 1932 Reintegrament dels timbres del permís de febrer 1932					
ALTRES DADES D'INTERÈS	El plànol està acotat i hi ha el segell del l'Ajuntament amb l'aprovació del 8 de gener 1932.					



FITXA 49: LOCAL AL C/ DE VÍCTOR BALAGUER DE SABADELL

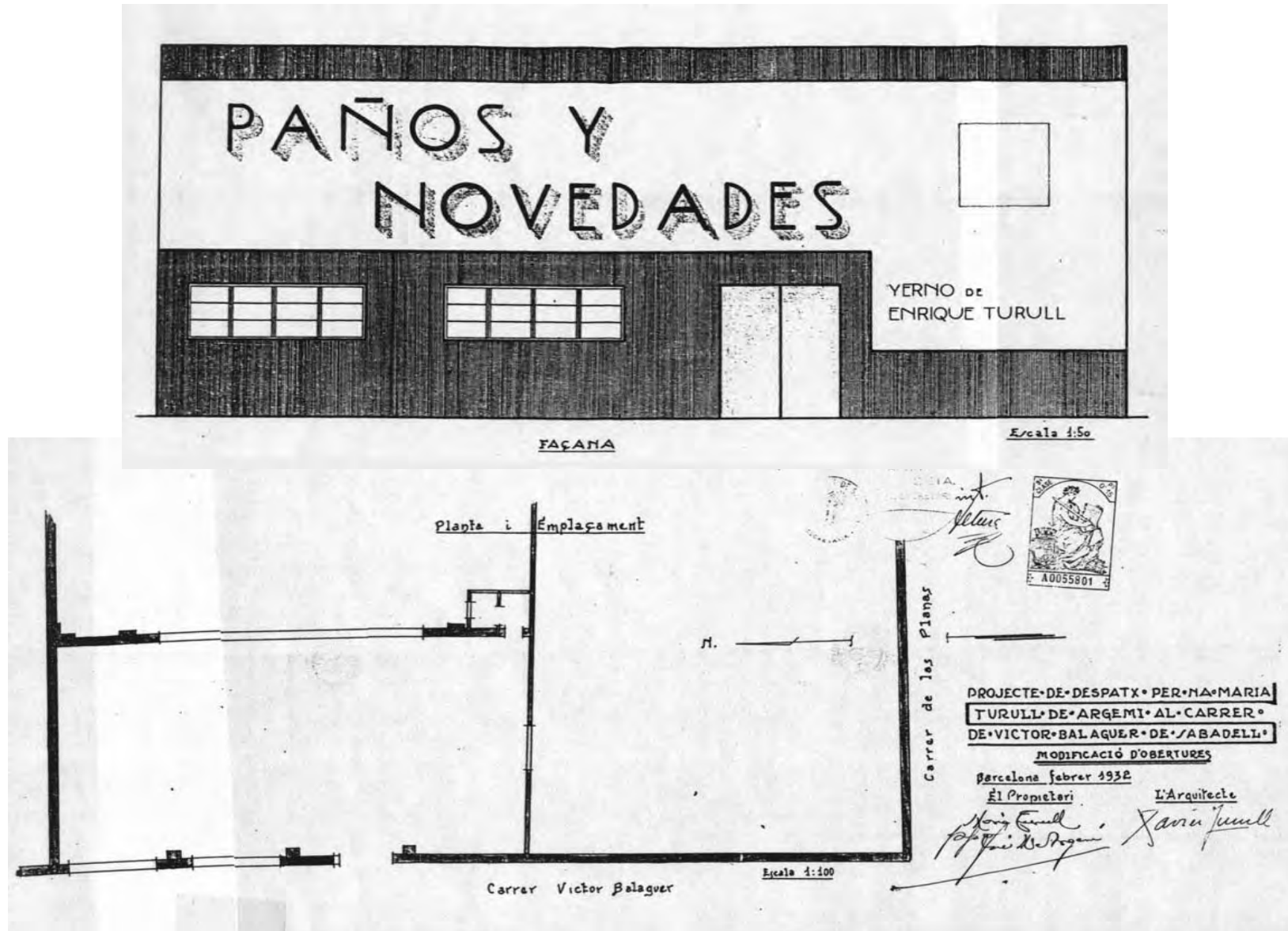


Reproducció del plànol

DENOMINACIÓ	Local despatx					
SITUACIÓ GEOGRÀFICA	c/ de Víctor Balaguer actualment c/ del Sol cantonada c/ de les Planes					
MUNICIPI (COMARCA)	Sabadell, Vallès Occidental, Barcelona					
DATA PROJECTE	Gener 1932					
PROPIETAT	Maria Turull Sallarés d'Argemí					
CATALOGACIÓ/DATA/TIPUS	No					
TIPOLOGIA	Edifici ind. entre mitgeres per a despatx al costat del magatzem					
DESCRIPCIÓ	Coberta a dues aigües amb frontó que amaga la coberta i la canal de recollida d'aigües. Façana com un mur					
ESTAT ACTUAL/UTILITZACIÓ	No existeix					
REFORMES REALITZADES	No es coneixen					
LOCALITZACIÓ DOCUMENTACIÓ	AHS Exp. núm. 56, caixa AMH núm. 376					
DOCUMENTACIÓ Projecte: <i>Projecte de despatx per Na Maria Turull de Argemí al carrer de Víctor Balaguer de Sabadell</i>	Documentació gràfica	Dimensions	Marge/marc	Color	Escala	Tipus paper
	emplaçament, planta i façana secció	58,7x43,1	doble marc de 5 mm. i pestanya de 2,5 cm.	tinta xinesa negra i vermella per davant i per darrere	1/100 1/50	tela
	Documentació escrita Sol·licitud de llicència 10 de gener 1932 Concessió del permís per l'arquitecte municipal 21 de gener 1932, concessió per part de l'alcalde 17 de febrer 1932 Aprovació definitiva 29 de gener 1932 Reintegrant del timbre 25 de febrer 1932					
ALTRES DADES D'INTERÈS	El plànol té cotes i el segell de l'arquitecte amb l'adreça del c/ de la Diputació, 276 de Barcelona.					



FITXA 50: LOCAL AL C/ DE VÍCTOR BALAGUER DE SABADELL

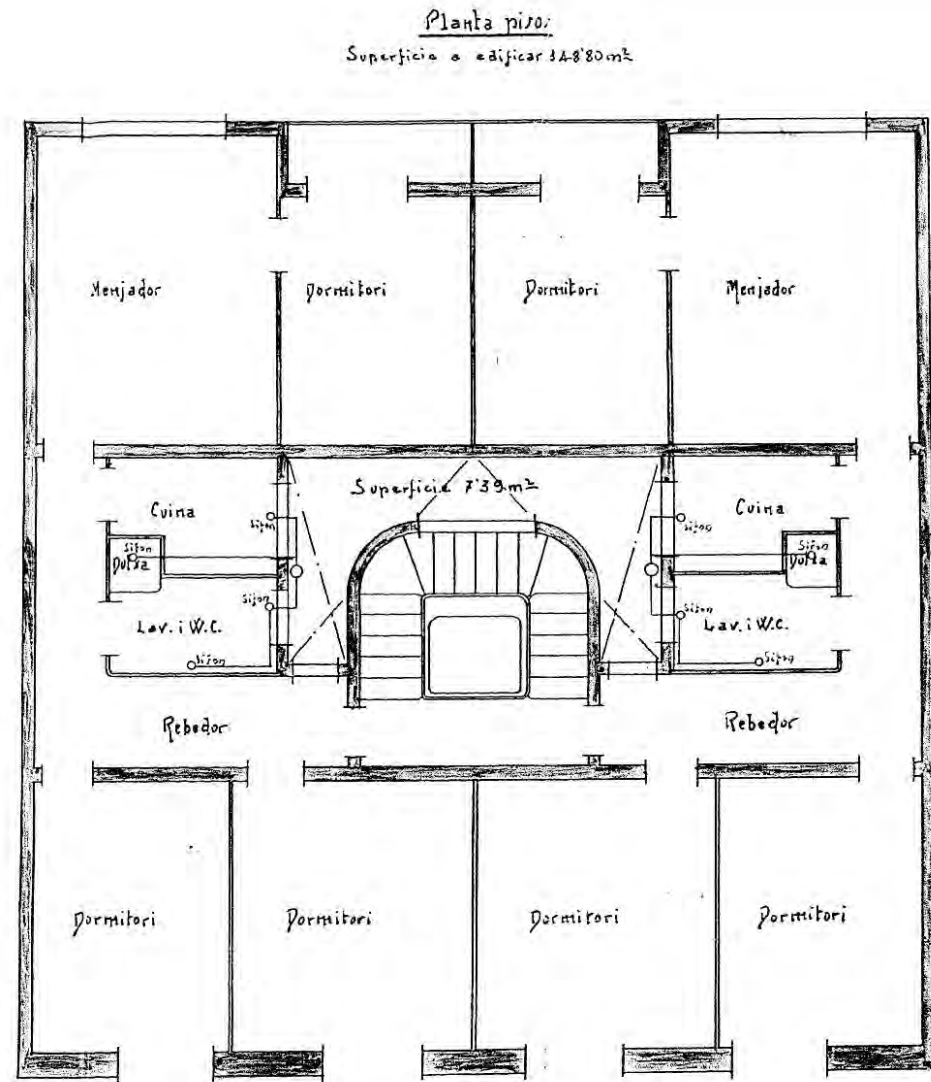


Reproduccions parcials del plànol

DENOMINACIÓ	Reforma					
SITUACIÓ GEOGRÀFICA	c/ de Víctor Balaguer, ara c/ del Sol					
MUNICIPI (COMARCA)	Sabadell, Vallès Occidental, Barcelona					
DATA PROJECTE	Febrer 1932					
PROPIETAT	Maria Turull Sallarés					
CATALOGACIÓ/DATA/TIPUS	No					
TIPOLOGIA	És el mateix edifici que la fitxa anterior					
DESCRIPCIÓ	Obre noves finestres a la façana al carrer i passos de portes al local.					
ESTAT ACTUAL/UTILITZACIÓ	No existeix					
REFORMES REALITZADES	No es coneixen					
LOCALITZACIÓ DOCUMENTACIÓ	AHS Exp. núm. 133, caixa AMH núm. 377					
DOCUMENTACIÓ Projecte: <i>Projecte de despatx per na Maria Turull de Argemí al carrer Víctor Balaguer de Sabadell – modificació d'obertures</i>	Documentació gràfica	Dimensions	Marge/marc	Color	Escala	Tipus paper
	emplaçament planta i façana	84x20,5	amb marge i marc de 5 mm.	tinta xinesa negra i grogua (nou) per davant	1/100 1/50	tela marró
	Documentació escrita Sol·licitud 25 de febre 1932 Informe de l'arquitecte 27/21/932 Pagament dels drets 26 de març 1932 i reintegrament dels efectes timbrats 1 d'abril 1932 Permís de l'alcalde 17 de març 1932					
ALTRES DADES D'INTERÈS	La façana està dibuixada amb molt de detall, té ombres i algunes notes aclaridores al costat, Sembla que el local ja té un ús comercial ja que en la façana hi ha el rètol, que en el projecte anterior no tenia.					

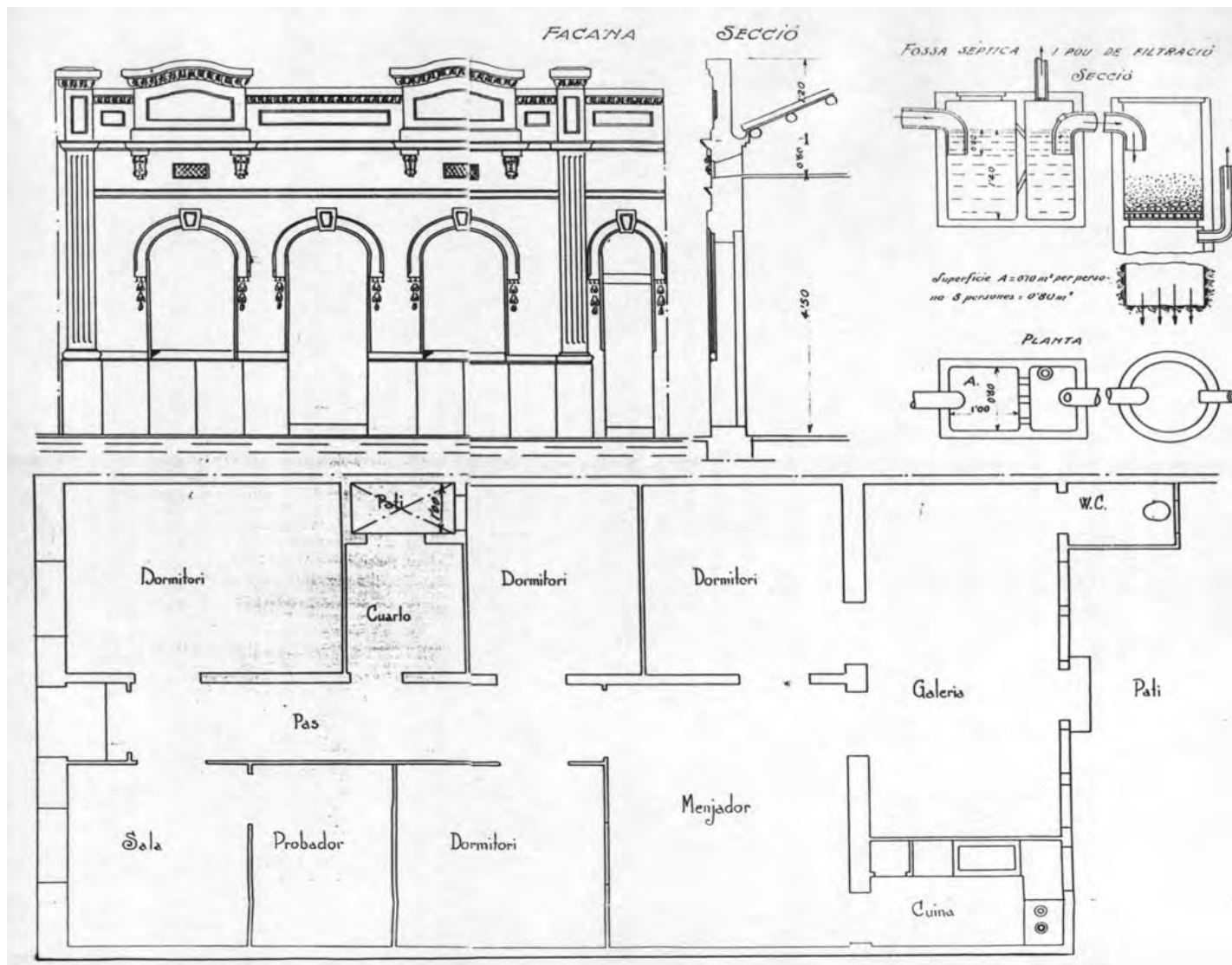


FITXA 51: CASA AL C/ DE LEPANT DE BARCELONA



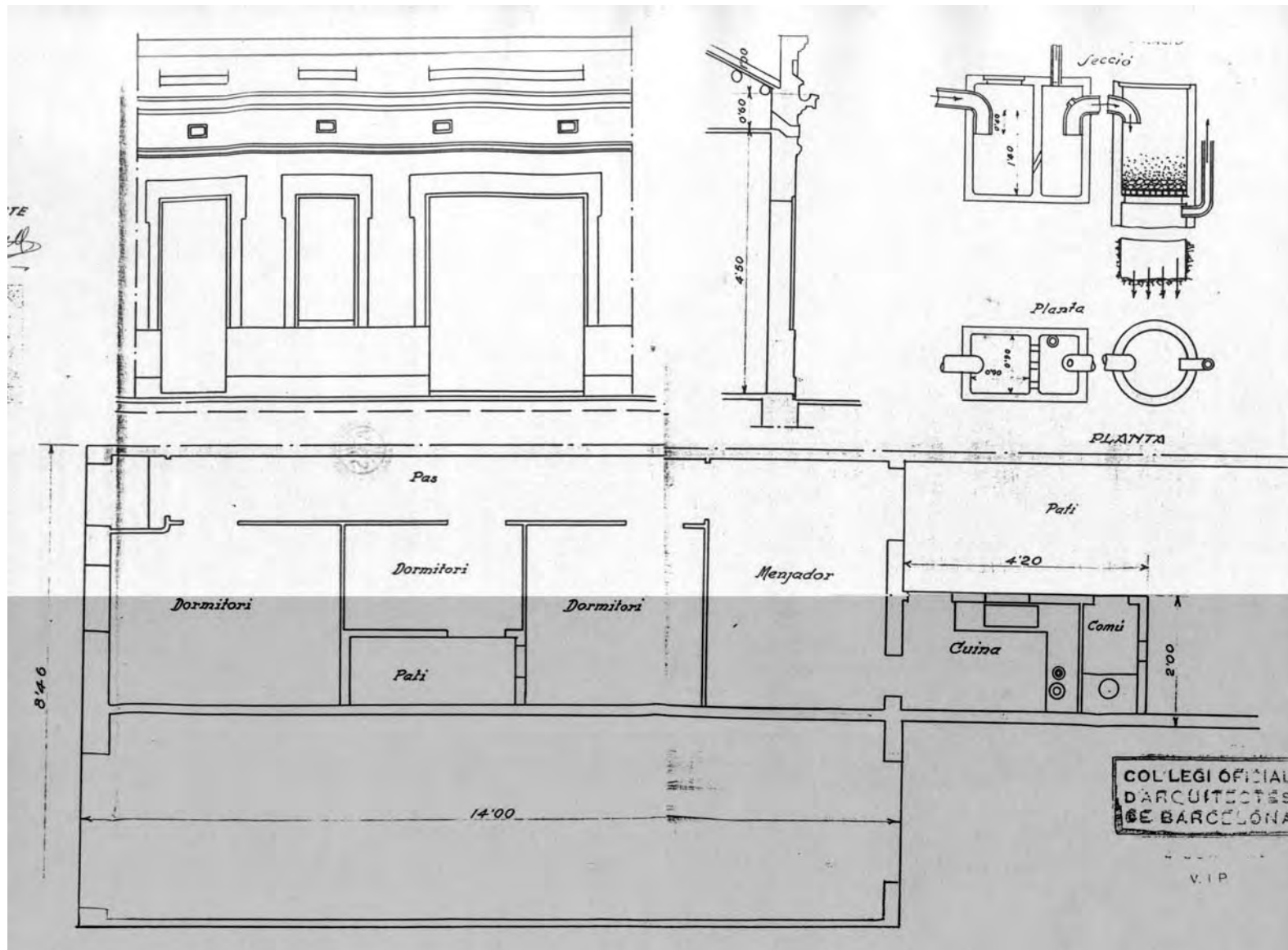
Façana estat actual i reproducció parcial del plànol (plantes pisos)

FITXA 52: CASA AL C/ DE BLASCO IBÁÑEZ DE SABADELL



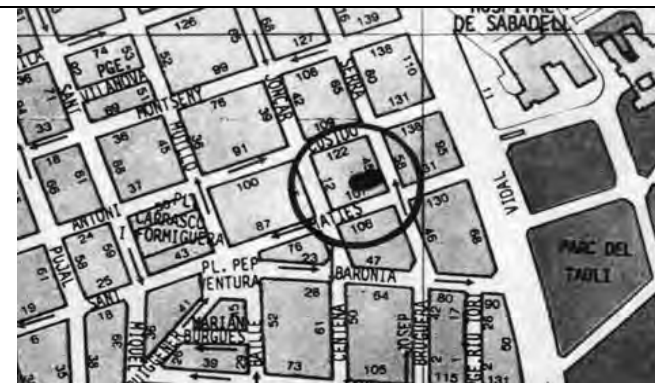
Reproducció parcial del plànol

FITXA 53: CASA AL C/ DE RIBOT I SERRA DE SABADELL

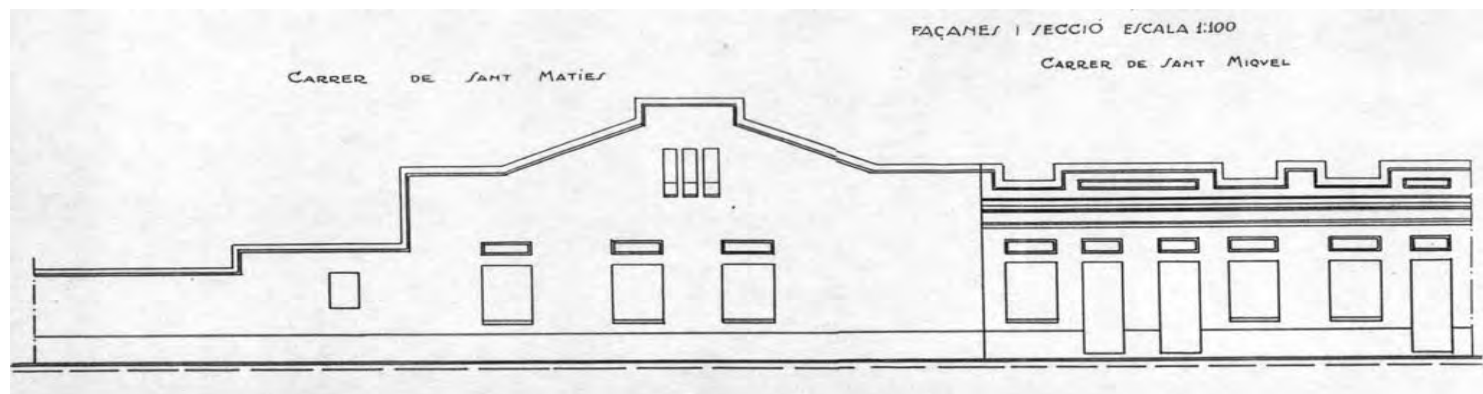


Reproducció parcial del plànol

DENOMINACIÓ	Casa i magatzem					
SITUACIÓ GEOGRÀFICA	c/ de Ribot i Serra					
MUNICIPI (COMARCA)	Sabadell, Vallès Occidental, Barcelona					
DATA PROJECTE	Juny 1932. Sabadell, abril 1932					
PROPIETAT	Josep Mas Guardia					
CATALOGACIÓ/DATA/TIPUS	No					
TIPOLOGIA	Habitatge unifamiliar entre mitgeres de pb amb magatzem					
DESCRIPCIÓ	Obertures emmarcades i sòcol inferior. Pati de ventilació, passadís lateral i WC en el pati posterior					
ESTAT ACTUAL/UTILITZACIÓ	No existeix					
REFORMES REALITZADES	No es coneixen					
LOCALITZACIÓ DOCUMENTACIÓ	AHS Exp. núm. 436, caixa AMH núm. 381					
DOCUMENTACIÓ Projecte: <i>Obres a realitzar al carrer Ribot i Serra</i>	Documentació gràfica	Dimensions	Marge/marc	Color	Escala	Tipus paper
	emplaçament, planta, façana i secció planta i secció de la fossa	63x35	Pestanya 2,5 cm.	tinta xinesa negra davant i vermella davant i darrere	1/300 1/50	tela transparent
	Documentació escrita Petició d'obres 6 de juny 1932 Informe de l'arquitecte 7 de juny 1932 Concessió de la llicència 23 de juny 1932 Pagament dels efectes timbrats 7 de juliol 1932					
ALTRES DADES D'INTERÈS	El plànol té cotes, i el segell del COAC i de l'arquitecte amb l'adreça.					



FITXA 54: 3 CASES AL C/ DE SANT MIQUEL DE SABADELL

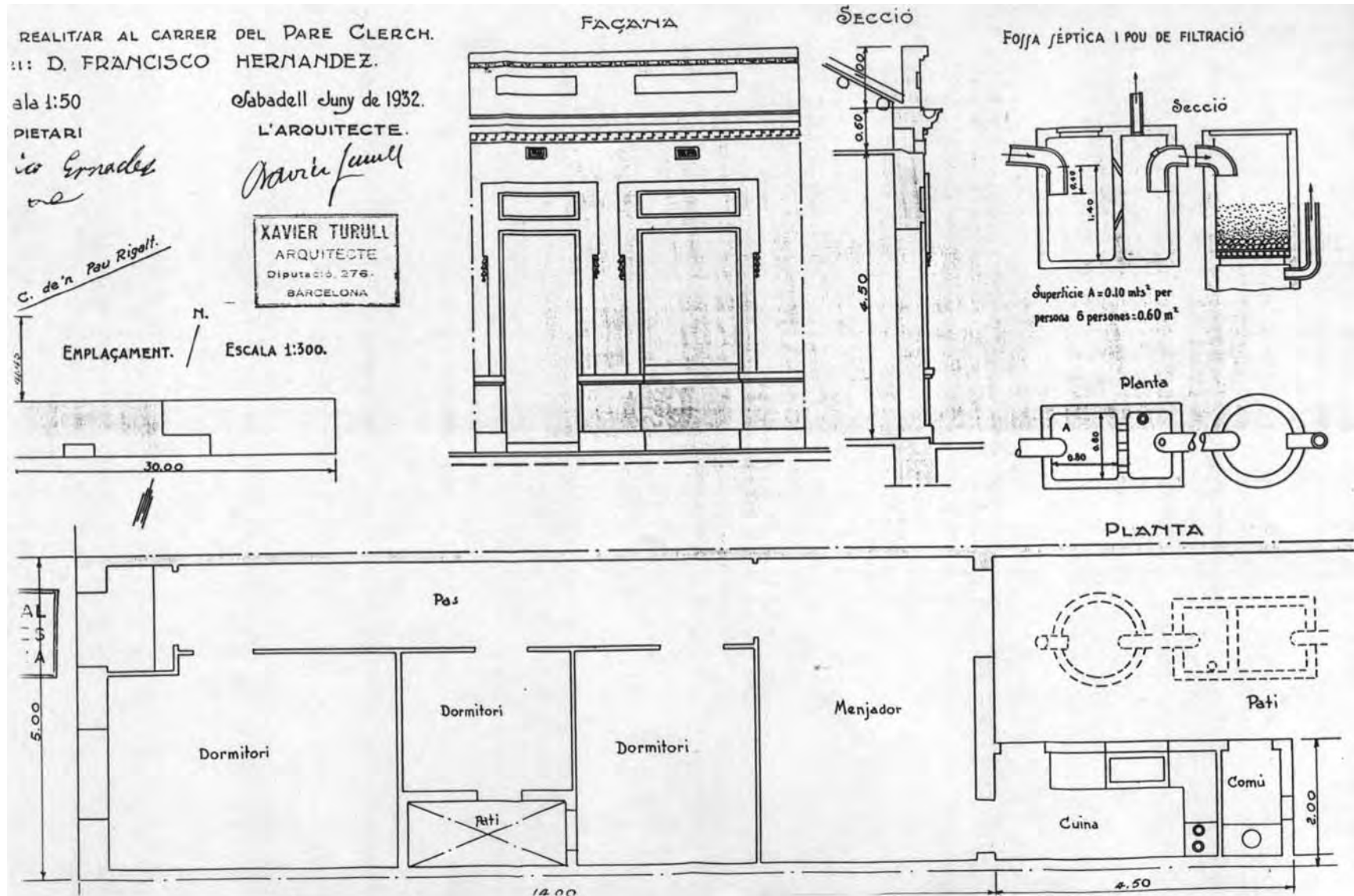


Reproducció parcial del plànol i fotografia del 2002

DENOMINACIÓ	3 cases					
SITUACIÓ GEOGRÀFICA	c/ de Sant Miquel, 41-43-45, cantonada c/ de Sant Maties					
MUNICIPI (COMARCA)	Sabadell, Vallès Occidental, Barcelona					
DATA PROJECTE	17 de juny 1932					
PROPIETAT	Anna Mas Casademunt vda. de Batlló					
CATALOGACIÓ/DATA/TIPUS	No					
TIPOLOGIA	Habitatges unifamiliars entre mitgeres i en xamfrà de p. baixa					
DESCRIPCIÓ	Hi ha un pati per ventilar enmig de dues cases. Les façanes intenten ser simètriques					
ESTAT ACTUAL/UTILITZACIÓ	Dues s'utilitzen com a habitatges, la que fa cantonada com a local. Aquesta té la façana una mica despintada					
REFORMES REALITZADES	Petites reformes interiors, afegit persianes, pintat portes i façanes de diferents colors. Enderrocada el 2005					
LOCALITZACIÓ DOCUMENTACIÓ	AHS Exp. núm 457, caixa AMH núm. 382					
DOCUMENTACIÓ Projecte: <i>Projecte de cases a construir als carrers de Sant Miquel i Sant Maties</i>	Documentació gràfica	Dimensions	Marge/marc	Color	Escala	Tipus paper
	emplaçament, façanes, secció i planta planta i secció de fossa	66x45	pestanya de 2,5 cm.	tinta xinesa negra i vermella per davant i per darrere	1/300 1/100 1/50	tela transparent
	Documentació escrita Sol·licitud de llicència d'obres 12 de juny 1932 Informe de l'arquitecte 14 de juny 1932 Permís d'obres 7 de juliol 1932 Pagament dels efectes timbrats 18 de juliol 1932					
ALTRES DADES D'INTERÈS	En la documentació gràfica el detall de la fossa sèptica està acotat, i el plànol porta el segell del COAC. El títol del projecte (caràtula) està emmarcat.					



FITXA 55: CASA AL C/ DEL PARE CLERCH DE SABADELL

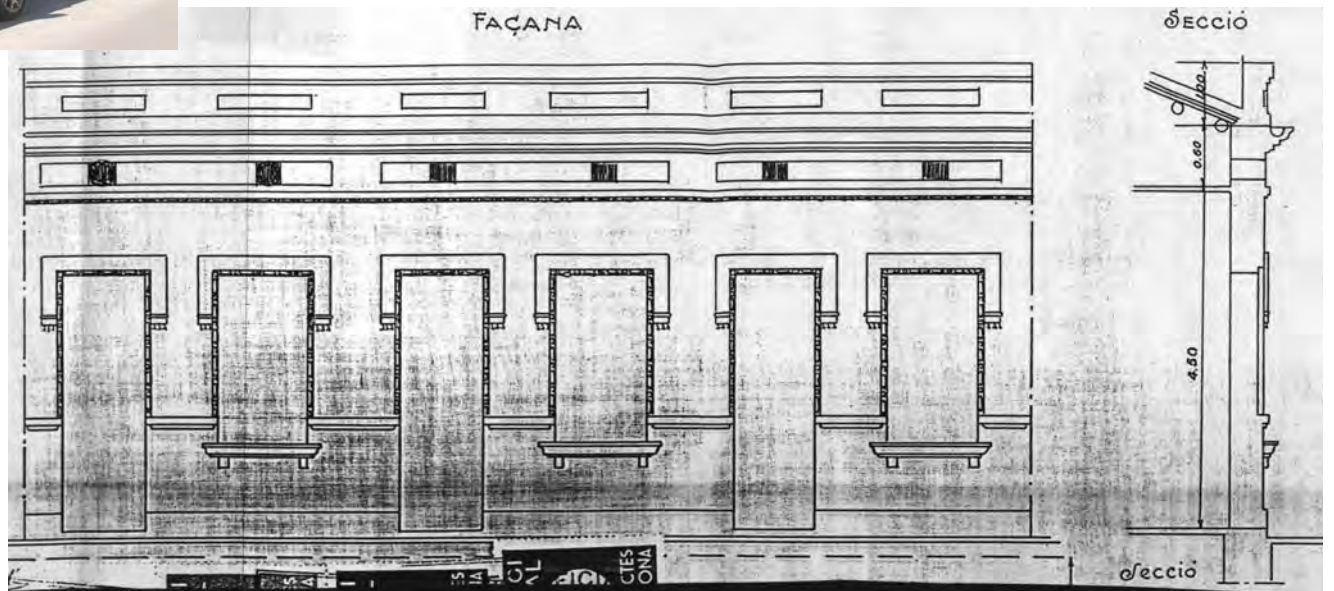


Reproducció parcial del plànol

FITXA 56: 3 CASES AL C/ DE BLASCO IBÁÑEZ DE SABADELL



Estat actual

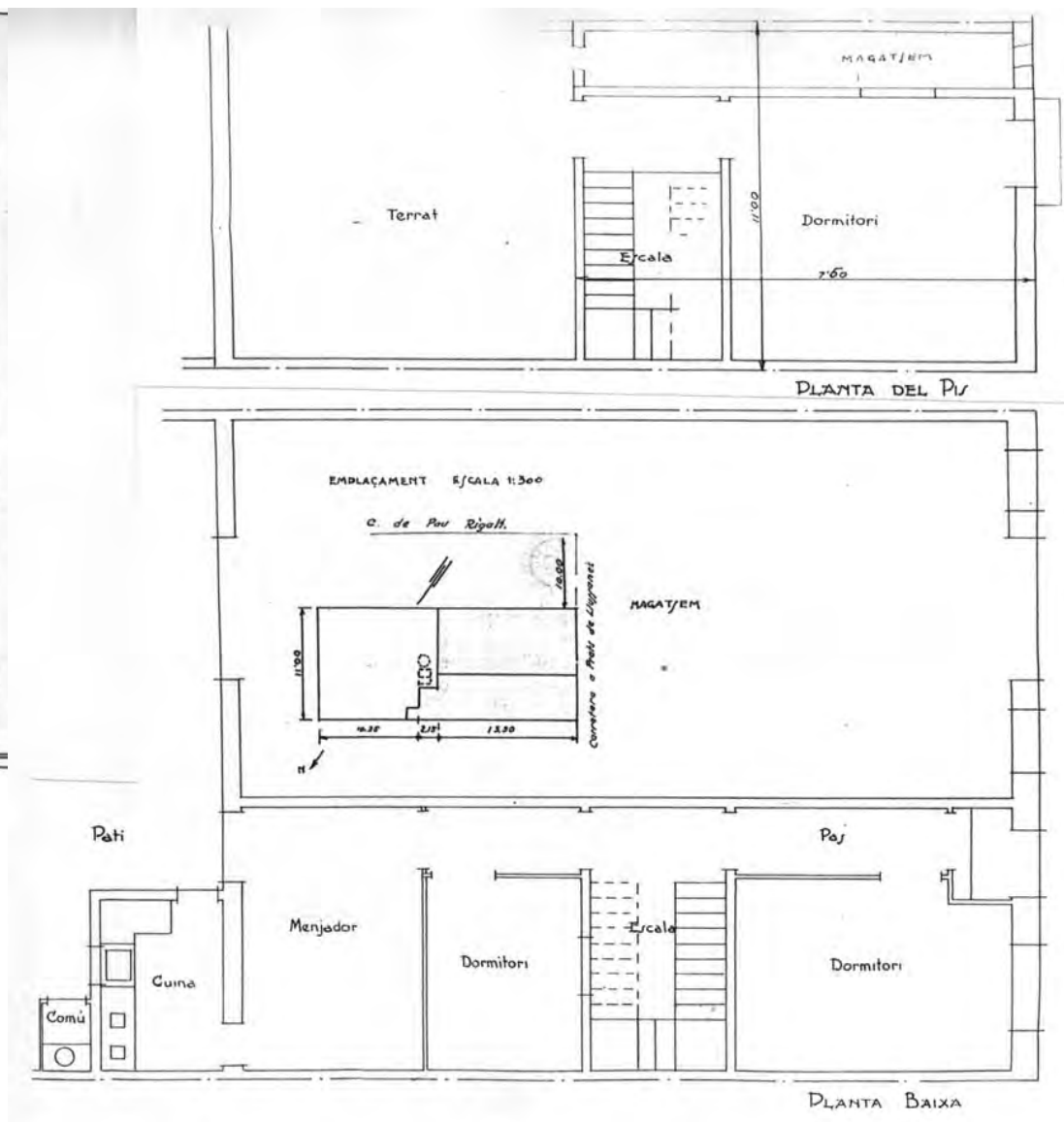
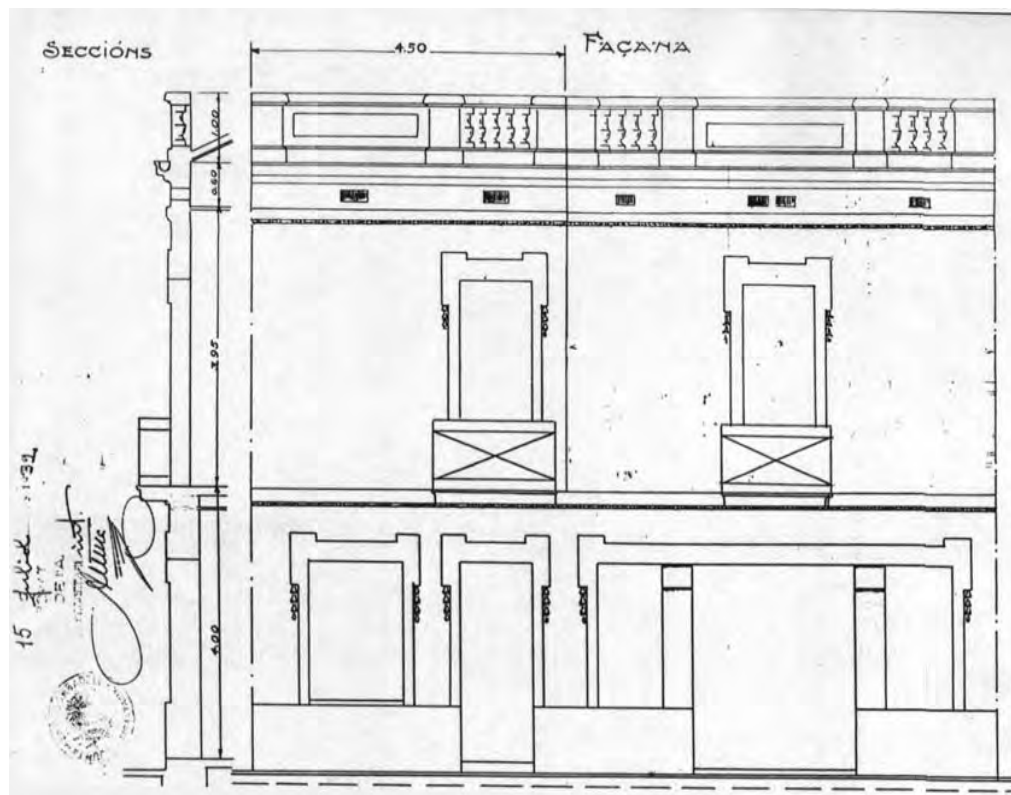


Reproducció parcial del plànol

DENOMINACIÓ	3 cases de planta baixa					
SITUACIÓ GEOGRÀFICA	c/ de Blasco Ibañez, 173-175-179, actualment c/ de la Unió					
MUNICIPI (COMARCA)	Sabadell, Vallès Occidental, Barcelona					
DATA PROJECTE	Febrer 1932. Sabadell, juny 1932					
PROPIETAT	Josep Manuel Teixidó					
CATALOGACIÓ/DATA/TIPUS	No					
TIPOLOGIA	Hab. unifamiliars en filera de p. baixa					
DESCRIPCIÓ	Passadís a un costat i a l'altre les habitacions, pati de ventilació enmig i al darrere on es troba la cuina i el WC					
ESTAT ACTUAL/UTILITZACIÓ	Dues han estat restaurades, l'altra té la façana en mal estat. Es segueixen utilitzant com a vivendes					
REFORMES REALITZADES	Només una, conserva la façana tal i com estava dissenyada. Les altres han afegit persianes i tret motllures i afegit barana de balustres en el terrat					
LOCALITZACIÓ DOCUMENTACIÓ	AHS Exp. núm. 499, caixa AMH núm. 382					
DOCUMENTACIÓ Projecte: <i>Obres a realitzar al carrer Blasco Ibañez</i>	Documentació gràfica	Dimensions	Marge/marc	Color	Escala	Tipus paper
	emplaçament, planta, façana, secció planta i secció de la fossa	59x32		tinta xinesa vermella i negra per davant i per darrere	1/300 1/50	tela transparent
	Documentació escrita Sol·licitud 21 de juny 1932 Concessió del permís per part de l'arquitecte municipal 23 de juny 1932					
ALTRES DADES D'INTERÈS	El plànol està acotat i té el segell del COAC i del l'arquitecte amb l'adreça del c/ de la Diputació, 276, 1r de Barcelona.					

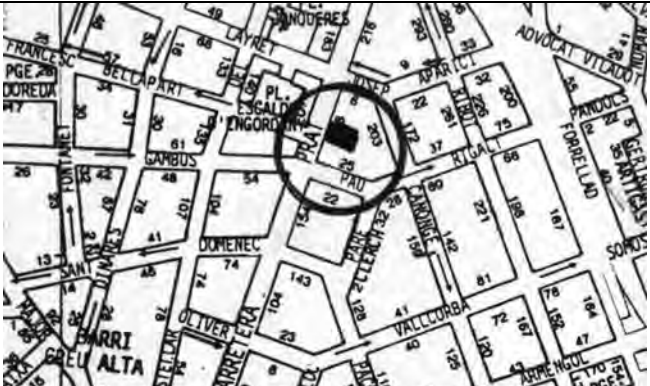


FITXA 57: CASA A LA CTRA. DE SABADELL




Reproduccions parcials del plànol

DENOMINACIÓ	Casa					
SITUACIÓ GEOGRÀFICA	Ctra. de Sabadell a Prats del Lluçanès Km. 1					
MUNICIPI (COMARCA)	Sabadell, Vallès Occidental, Barcelona					
DATA PROJECTE	Juny 1932					
PROPIETAT	Jaume Soler Pobra					
CATALOGACIÓ/DATA/TIPUS	No					
TIPOLOGIA	Habitatge entre mitgeres de p.b, pis i magatzem al costat					
DESCRIPCIÓ	Façana pis simètrica, obertures emmarcades i amb detalls ornamentals, cornisa amb balustres					
ESTAT ACTUAL/UTILITZACIÓ	No existeix					
REFORMES REALITZADES	No es coneixen					
LOCALITZACIÓ DOCUMENTACIÓ	AHS Exp. núm. 544, caixa AMH núm. 383					
DOCUMENTACIÓ Projecte: <i>Obres a realitzar a la carretera de Sabadell a Prats de Lluçanès per Castellar</i>	Documentació gràfica	Dimensions	Marge/marc	Color	Escala	Tipus paper
	emplaçament, plantes, façana i secció planta i secció fossa sèptica	65x37,5	pestanya	tinta xinesa negra i rosa per davant i negra i vermella per darrere	1/300 1/50 s/e	tela transparent
	Documentació escrita Sol·licitud 19 de juny 1932 Informe de l'arquitecte 12 de juliol 1932, informe de l'enginyer 27 de juliol 1932 Concessió de la llicència 12 d'agost 1932 Reintegrament dels timbres del permís 16 d'agost 1932					
ALTRES DADES D'INTERÈS	El plànol està acotat i té el segell del COAC. Hi ha senyals que demostren que el plànol ha estat esborrat.					



FITXA 58: REFORMA DE CASA AL C/ DE SANT FELIU DE SABADELL

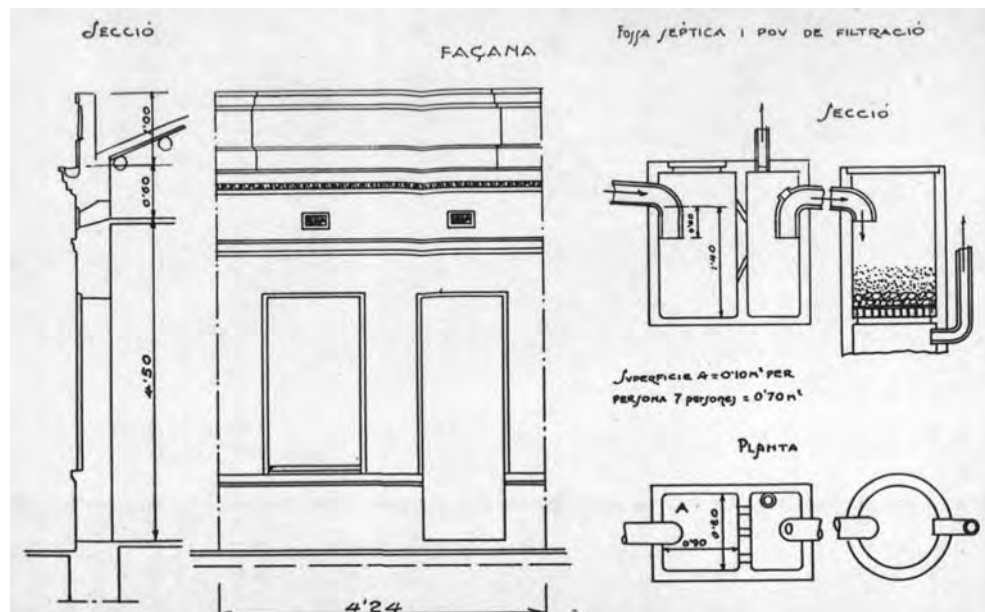
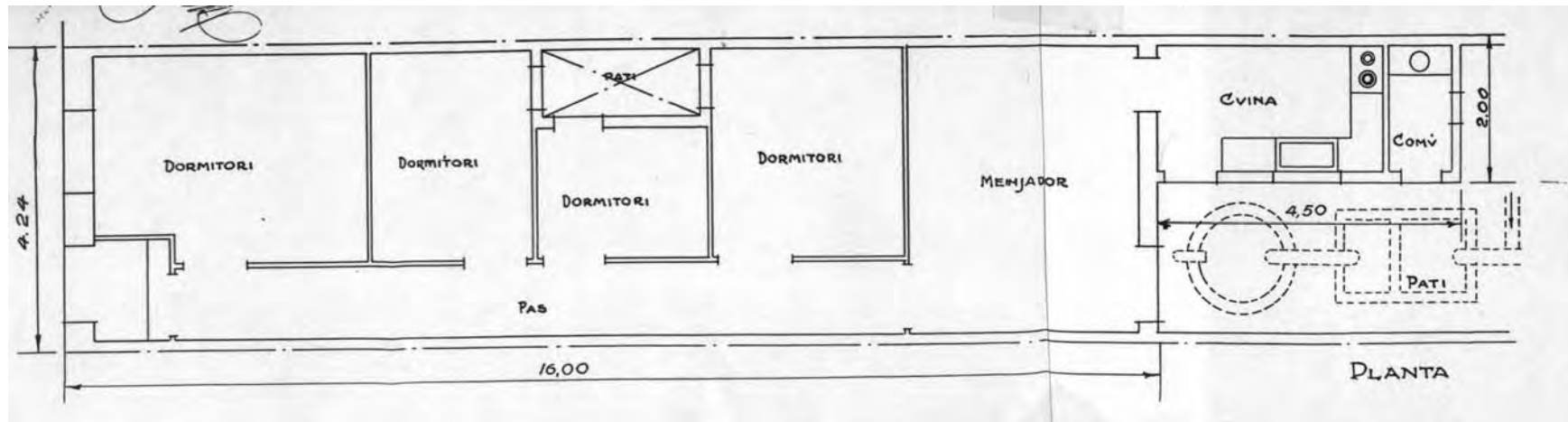


Reproducció parcial del plànol



Estat actual

FITXA 59: CASA AL C/ DELS SENTMENAT DE SABADELL

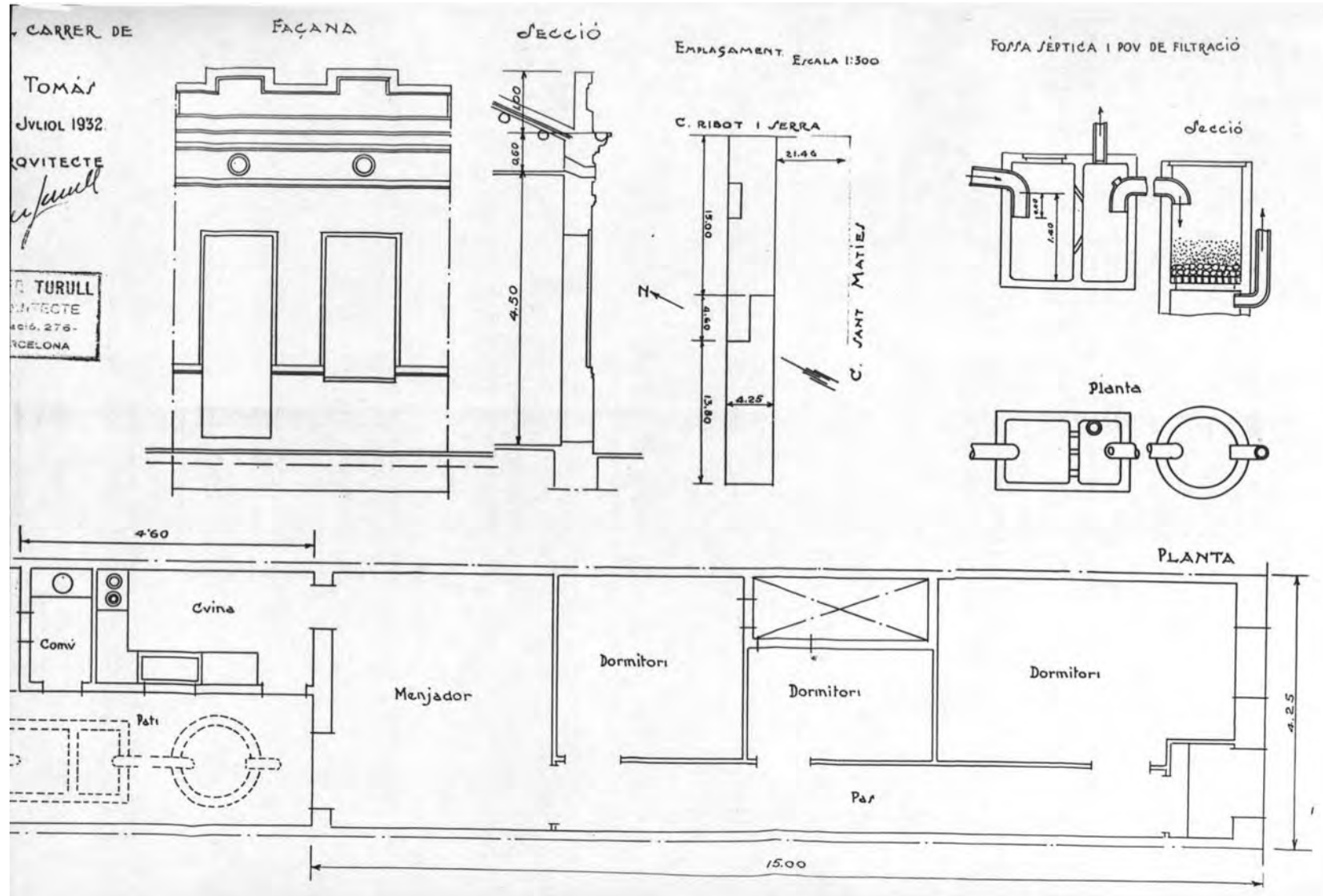


Reproduccions parcials del plànol

DENOMINACIÓ	Casa					
SITUACIÓ GEOGRÀFICA	c/ dels Sentmenat					
MUNICIPI (COMARCA)	Sabadell, Vallès Occidental, Barcelona					
DATA PROJECTE	Juliol 1932					
PROPIETAT	Josep Caballé Muñoz					
CATALOGACIÓ/DATA/TIPUS	No					
TIPOLOGIA	Habitatge unifamiliar entre mitgeres de p.b amb 4 dormitoris					
DESCRIPCIÓ	Pati de ventilació interior. La cornisa superior amaga la canal de recollida de les dues aigües de la coberta					
ESTAT ACTUAL/UTILITZACIÓ	No existeix					
REFORMES REALITZADES	No es coneixen					
LOCALITZACIÓ DOCUMENTACIÓ	AHS Exp. núm. 589, caixa AMH núm. 384					
DOCUMENTACIÓ <i>Plano de les obres a realitzar al carrer de Sentmenat</i>	Documentació gràfica	Dimensions	Marge/marc	Color	Escala	Tipus paper
	emplaçament, planta, façana i secció planta i secció de fossa	57,5x31,2		tinta xinesa negra i vermella per davant i per darrere	1/300 1/50 s/e	tela transparent
	Documentació escrita Sol·licitud 22 de juliol 1932 Informe l'arquitecte 25 de juliol 1932 Reintegrant dels timbres 26 d'agost 1932 Concessió del permís 29 de juliol 1932					
ALTRES DADES D'INTERÈS	El plànol està acotat i té el segell del COAC i de l'arquitecte amb l'adreça del c/ de la Diputació, 276, 1r de Barcelona.					

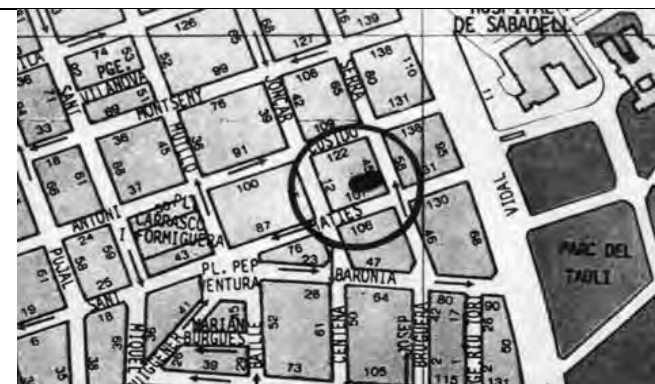


FITXA 60: CASA AL C/ DE RIBOT I SERRA DE SABADELL

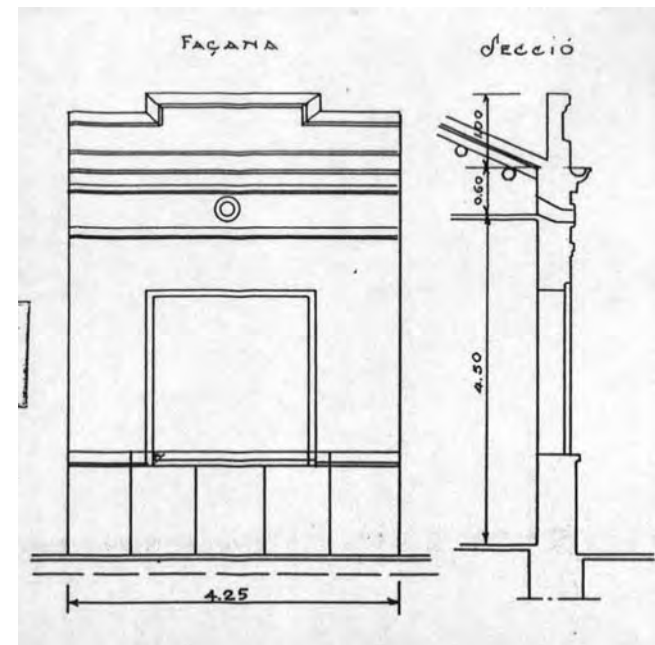
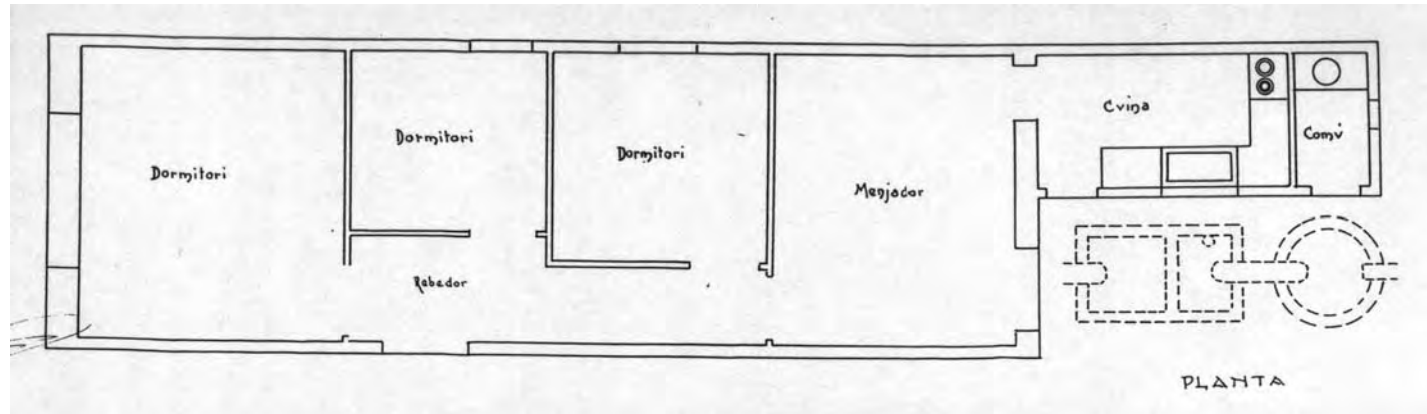


Reproducció parcial del plànol

DENOMINACIÓ	Casa					
SITUACIÓ GEOGRÀFICA	c/ de Ribot i Serra, 23					
MUNICIPI (COMARCA)	Sabadell, Vallès Occidental, Barcelona					
DATA PROJECTE	12 d'agost 1932. Sabadell, juliol 1932					
PROPIETAT	Jaume Ravetllat Tomàs					
CATALOGACIÓ/DATA/TIPUS	No					
TIPOLOGIA	Habitatge unifamiliar entre mitgeres de pb i coberta a 2 aigües					
DESCRIPCIÓ	Les 2 obertures estan emmarcades, hi ha un sòcol inferior i una cornisa superior que amaga la coberta					
ESTAT ACTUAL/UTILITZACIÓ	No existeix					
REFORMES REALITZADES	No es coneixen					
LOCALITZACIÓ DOCUMENTACIÓ	AHS Exp. núm. 639, caixa AMH núm. 385					
DOCUMENTACIÓ Projecte: <i>Plano de les obres a realitzar al carrer de Ribot i Serra</i>	Documentació gràfica	Dimensions	Marge/marc	Color	Escala	Tipus paper
	emplaçament, planta, façana i secció planta i secció de la fossa	58x30	no en té	tinta xinesa negra davant, i vermella davant i darrere	1/300 1/50	tela transparent
	Documentació escrita Petició del permís d'obres 11 d'agost 1932 Informe de l'arquitecte 15 d'agost 1932 Concessió de la llicència 9 de setembre 1932 Pagament dels efectes timbrats 14 de setembre 1932					
ALTRES DADES D'INTERÈS	El plànol té cotes, el segell del COAC, i de l'adreça de l'arquitecte del c/ de la Diputació, 276 de Barcelona.					



FITXA 61: CASA A LA CTRA. DE TERRASSA DE SABADELL

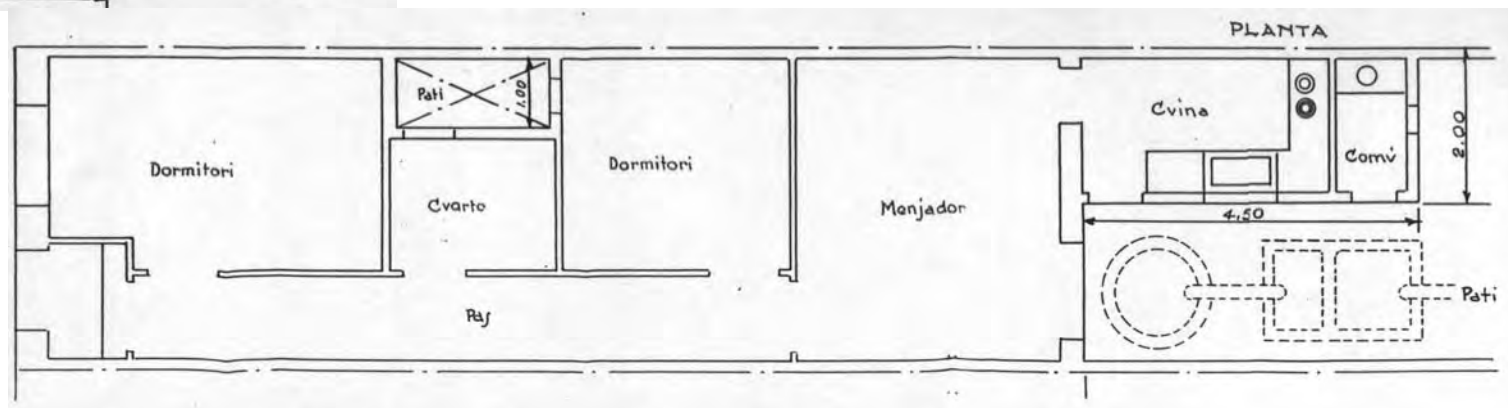
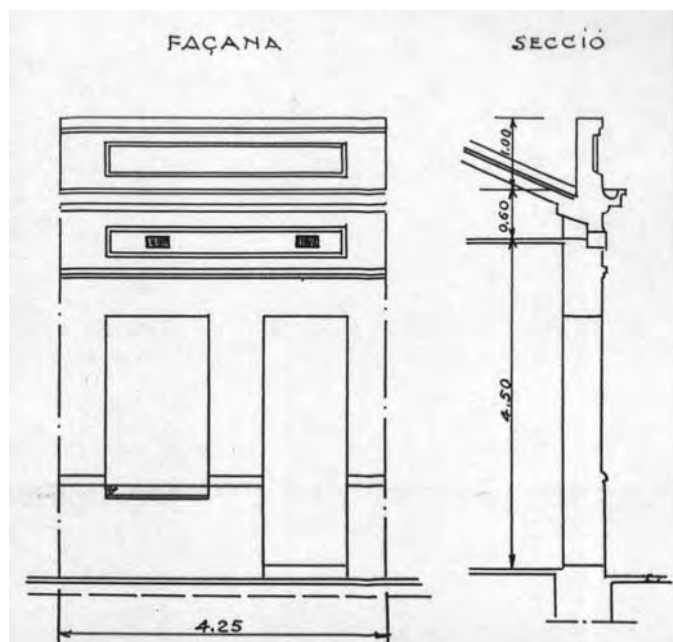


Reproduccions parcials del plànol

DENOMINACIÓ	Casa					
SITUACIÓ GEOGRÀFICA	Ctra. de Terrassa a Sabadell km. 13					
MUNICIPI (COMARCA)	Sabadell, Vallès Occidental, Barcelona					
DATA PROJECTE	Agost 1932. Sabadell, juliol 1932					
PROPIETAT	Lluís Romero Pérez					
CATALOGACIÓ/DATA/TIPUS	No					
TIPOLOGIA	Hab unifamiliar de pb amb entrada pel lateral i jardí a 3 costats					
DESCRIPCIÓ	Façana simètrica, cuina i WC al jardí. Totes les dependències tenen ventilació directa					
ESTAT ACTUAL/UTILITZACIÓ	No existeix					
REFORMES REALITZADES	No es coneixen					
LOCALITZACIÓ DOCUMENTACIÓ	AHS Exp. núm. 645, caixa AMH núm. 385					
DOCUMENTACIÓ Projecte: <i>Plano de les obres a realitzar a la carretera de Montcada a Terrassa</i>	Documentació gràfica	Dimensions	Marge/marc	Color	Escala	Tipus paper
	emplaçament, planta, façana i secció planta i secció de la fossa	51x31,3		tinta xinesa negra per davant i vermella per davant i darrere	1/200 1/50 s/e	tela transparent
	Documentació escrita Sol·licitud de llicència 9 d'agost 1932 Informe de l'arquitecte 16 d'agost 1932 i de l'enginyer 3 d'agost 1932 Permís d'obres 6 d'octubre 1932 Pagament dels drets del permís 11 d'octubre 1932					
ALTRES DADES D'INTERÈS	El plànol està acotat i té el segell del COAC i de l'arquitecte amb l'adreça del c/ de la Diputació, 276 de Barcelona.					

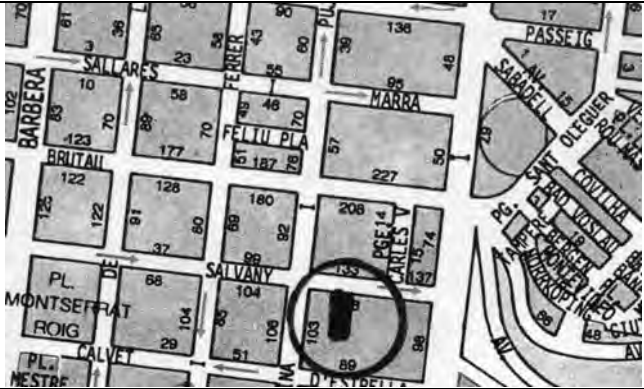


FITXA 62: CASA AL C/ DE SALVANY DE SABADELL



Reproduccions parcials del plànol

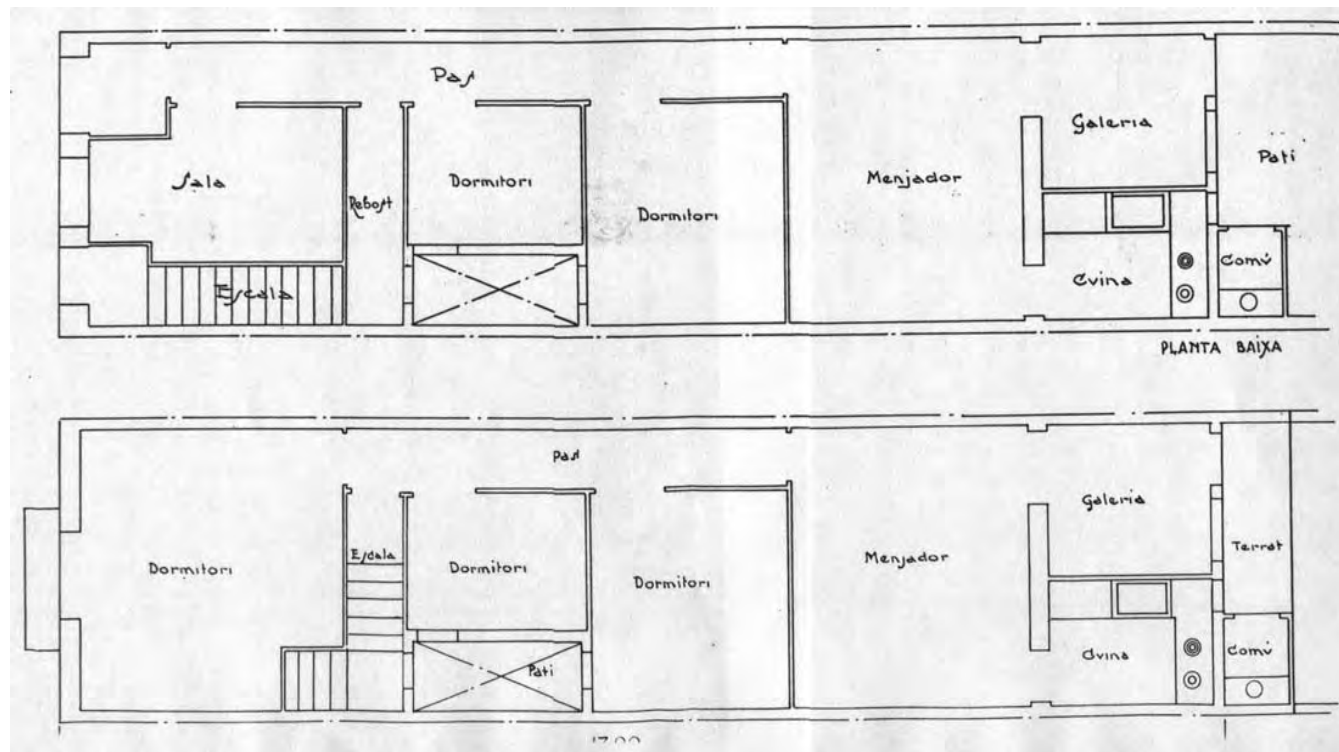
DENOMINACIÓ	Casa					
SITUACIÓ GEOGRÀFICA	c/ de Salvany					
MUNICIPI (COMARCA)	Sabadell, Vallès Occidental, Barcelona					
DATA PROJECTE	27 de setembre 1932. Sabadell, 17 d'agost 1932					
PROPIETAT	Antoni Juvé Ingles					
CATALOGACIÓ/DATA/TIPUS	No					
TIPOLOGIA	Habitatge unifamiliar entre mitgeres de pb i coberta a 2 aigües					
DESCRIPCIÓ	Façana de composició senzilla. Accés lateral de la façana, pati de ventilació i pati posterior on hi ha el WC					
ESTAT ACTUAL/UTILITZACIÓ	No existeix					
REFORMES REALITZADES	No es coneixen					
LOCALITZACIÓ DOCUMENTACIÓ	AHS Exp. núm. 653, caixa AMH núm. 385					
DOCUMENTACIÓ Projecte: <i>Plano de les obres a realitzar al carrer de Salvany</i>	Documentació gràfica	Dimensions	Marge/marc	Color	Escala	Tipus paper
	emplaçament, planta, secció i façana, i planta i secció de fossa	59,1x30,5		tinta xinesa negra per davant i vermella per darrere	1/300 1/50	tela transparent
	Documentació escrita Sol·licitud de la llicència 20 d'agost 1932 Informe de l'arquitecte 24 d'agost 1932 Permís d'obres 17 de setembre 1932 Pagament dels drets del permís d'obres 1 d'octubre 1932					
ALTRES DADES D'INTERÈS	El plànol està acotat. I hi ha el segell del COAC i del despatx del carrer de la Diputació, 276, 1r de Barcelona.					



FITXA 63: CASA AL C/ DE SANT MATIES DE SABADELL



Estat actual

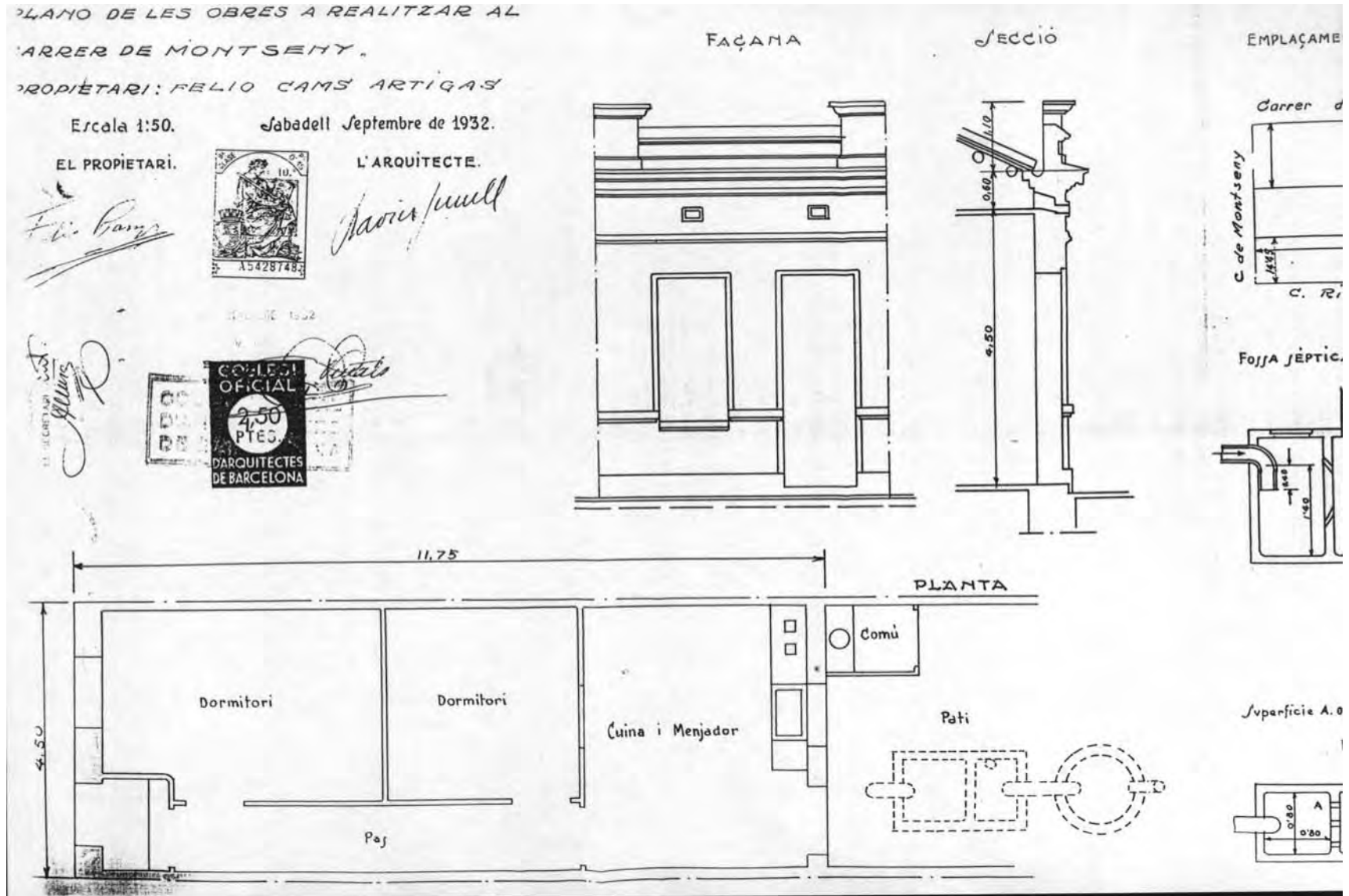


Reproducció parcial del plànol

DENOMINACIÓ	Casa de planta baixa i pis					
SITUACIÓ GEOGRÀFICA	c/ de Sant Maties, 9- 9 bis					
MUNICIPI (COMARCA)	Sabadell, Vallès Occidental, Barcelona					
DATA PROJECTE	Setembre 1932. Sabadell, agost 1932					
PROPIETAT	Maria Agraz Buil					
CATALOGACIÓ/DATA/TIPUS	No					
TIPOLOGIA	Hab. plurifamiliar entre mitgeres amb pati de ventilació interior					
DESCRIPCIÓ	Són dues plantes amb un habitatge en cada una. La façana és quasi simètrica. Cuina i WC al pati posterior					
ESTAT ACTUAL/UTILITZACIÓ	La façana necessita una mica de millora. Són vivendes					
REFORMES REALITZADES	El balcó del 1r pis s'ha canviat per una finestra i s'ha suprimit alguna cornisa					
LOCALITZACIÓ DOCUMENTACIÓ	AHS Exp. núm. 949, caixa AMH núm. 390					
DOCUMENTACIÓ Projecte: <i>Obres a realitzar al carrer de Sant Maties</i>	Documentació gràfica	Dimensions	Marge/marc	Color	Escala	Tipus paper
	emplaçament, 2 plantes, façana i secció planta i secció de fossa	61,7x32,2		tinta xinesa negra al davant, i vermella al darrere	1/300 1/50 s/e	tela transparent
	Documentació escrita Sol·licitud d'obres 26 d'agost 1932 Informe de l'arquitecte 1 de setembre 1932 Concessió del permís 21 de setembre 1932 Reclamació els drets 10 de maig 1932 i reintegra dels timbres 22 de maig 1933					
ALTRES DADES D'INTERÈS	El plànol té algunes cotes, hi ha el segell del COAC i de l'adreça de l'arquitecte del c/ de la Diputació, 276 de Barcelona.					

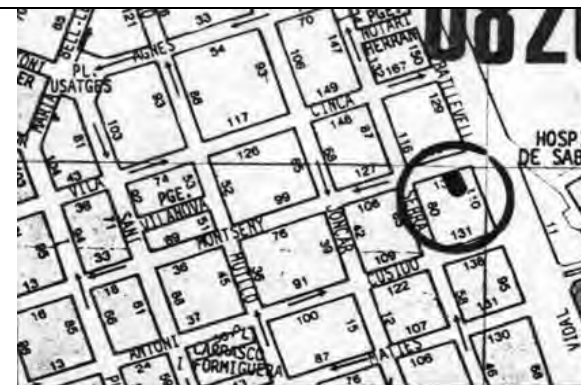


FITXA 64: CASA AL C/ DEL MONTSENY DE SABADELL

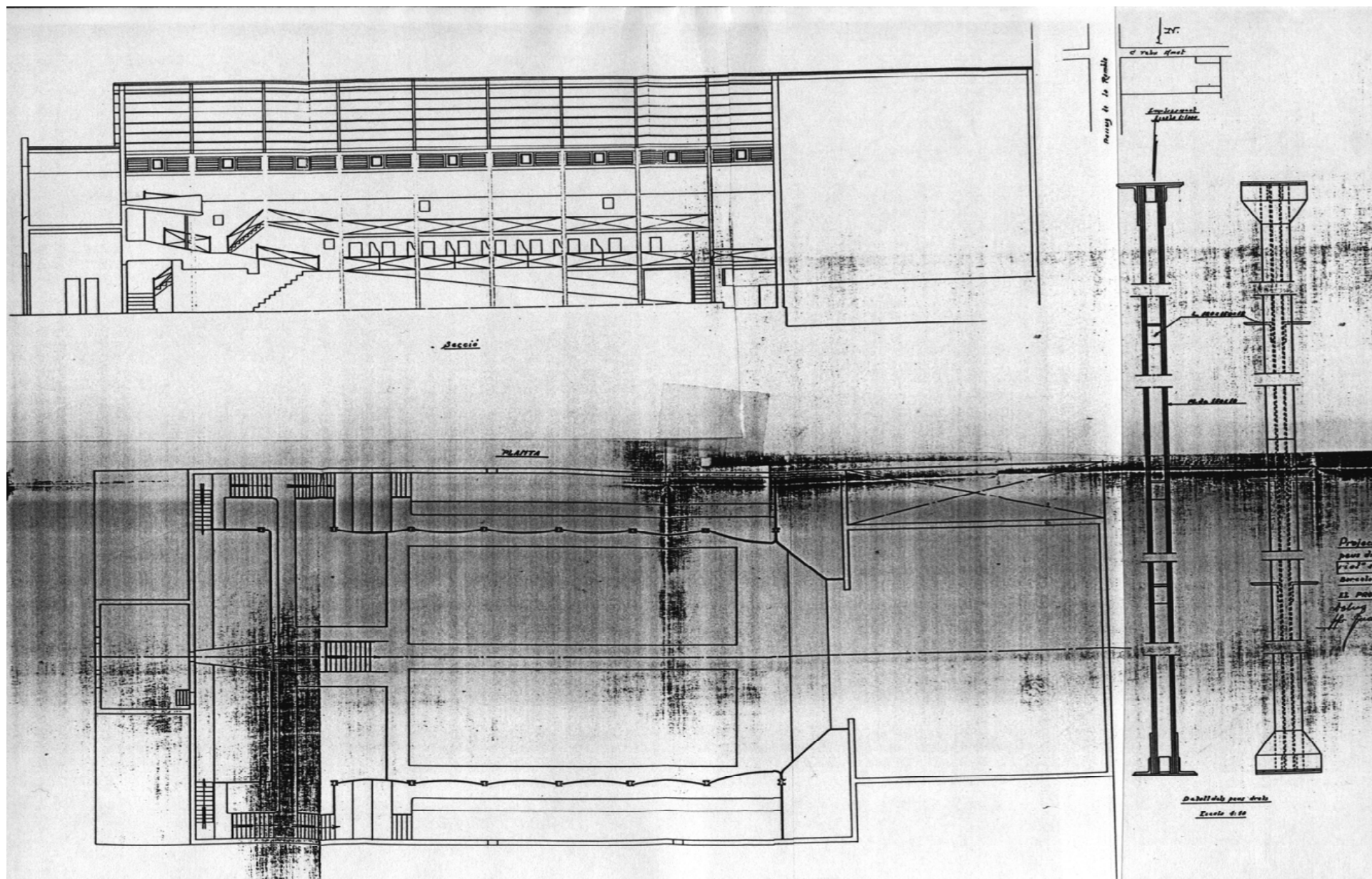


Reproducció parcial del plànol

DENOMINACIÓ	Casa					
SITUACIÓ GEOGRÀFICA	c/ del Montseny					
MUNICIPI (COMARCA)	Sabadell, Vallès Occidental, Barcelona					
DATA PROJECTE	Octubre 1932. Sabadell, setembre 1932					
PROPIETAT	Feliu Camps Artigas					
CATALOGACIÓ/DATA/TIPUS	No					
TIPOLOGIA	Hab. entre mitgeres de pb , llarga i estreta amb pati posterior					
DESCRIPCIÓ	La coberta és a la catalana, hi ha 2 dormitoris, la cuina i menjador són una sola peça i la comuna està al pati					
ESTAT ACTUAL/UTILITZACIÓ	No existeix					
REFORMES REALITZADES	No es coneixen					
LOCALITZACIÓ DOCUMENTACIÓ	AHS Exp. núm. 746, caixa AMH núm. 387					
DOCUMENTACIÓ Projecte: <i>Plano de les obres a realitzar al carrer de Montseny</i>	Documentació gràfica	Dimensions	Marge/marc	Color	Escala	Tipus paper
	emplaçament, planta, façana i secció planta i secció de la fossa	59,5x32		tinta xinesa negra al davant i vermella al darrere	1/300 1/50 s/e	tela transparent
	Documentació escrita Concessió del permís 1 de novembre 1932 Pagament dels drets del permís 10 de novembre 1932					
ALTRES DADES D'INTERÈS	El plànol esta acotat i hi ha el segell del COAC.					



FITXA 65: REFORMA DEL CINEMA IMPERIAL A LA RAMBLA DE SABADELL

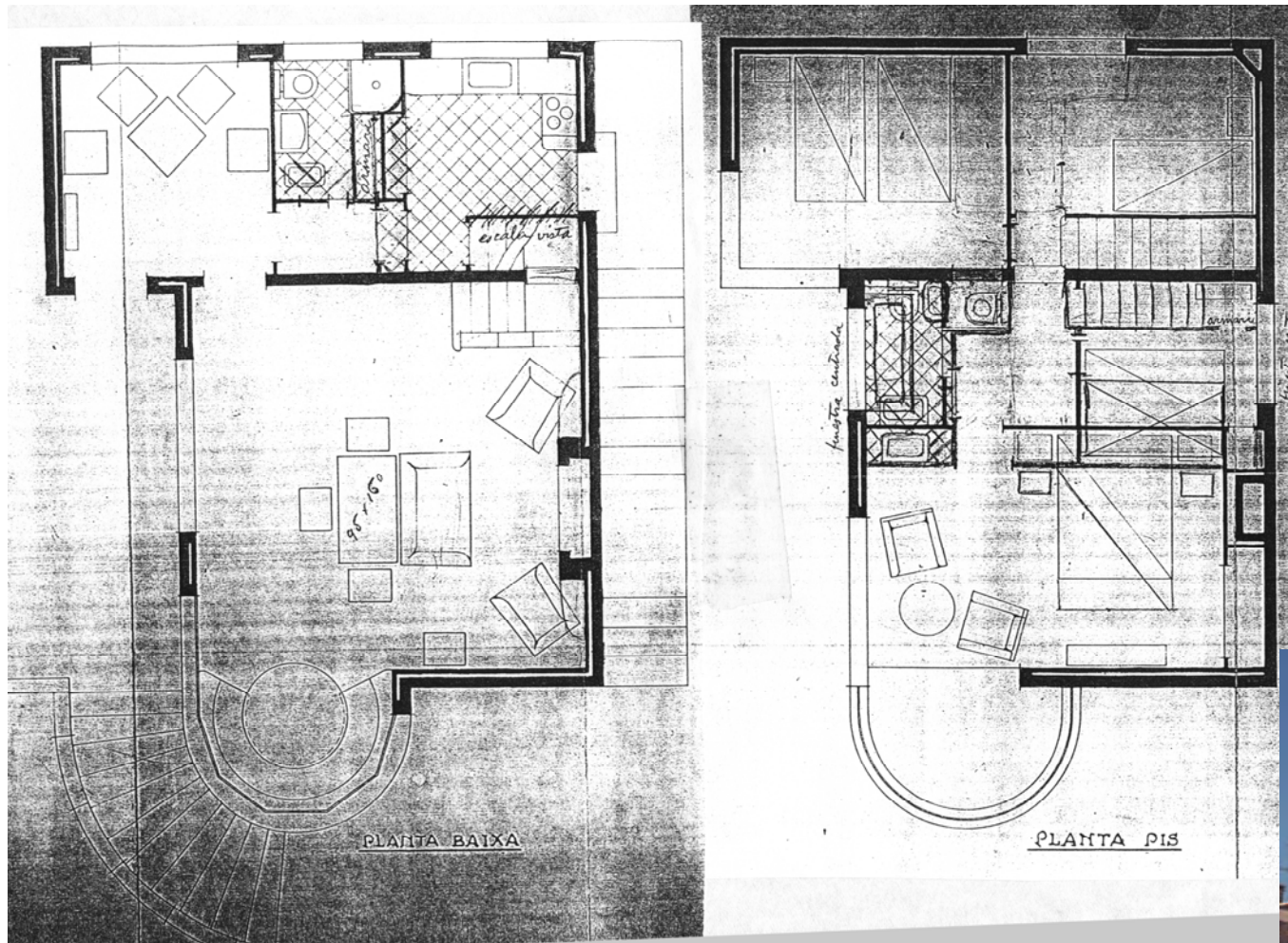


Reproducció parcial del plànol

DENOMINACIÓ	Reforma del Cinema Imperial					
SITUACIÓ GEOGRÀFICA	La Rambla 189-193					
MUNICIPI (COMARCA)	Sabadell, Vallès Occidental, Barcelona					
DATA PROJECTE	Octubre 1932. Barcelona, juny 1932					
PROPIETAT	Dolors Turull Pallarés representada per Feliu Casanovas					
CATALOGACIÓ/DATA/TIPUS	No					
TIPOLOGIA	Sala més antiga de projeccions cinematogràfiques d'Espanya					
DESCRIPCIÓ	Canvi dels pilars de fusta per ferro i de les teulades laterals de fibrociment ondulat per planxes acanalades					
ESTAT ACTUAL/UTILITZACIÓ	Es va enderrocar el 1999. Nou complex de cinemes, s'ha reproduït la façana i la sala imperial					
REFORMES REALITZADES	Obra d'en Jeroni Martorell del 1911					
LOCALITZACIÓ DOCUMENTACIÓ	AHS Exp. núm. 759, caixa AMH núm. 387					
DOCUMENTACIÓ Projecte: <i>Projecte de reconstrucció dels peus drets en el "Cinema Imperial" a Sabadell</i>	Documentació gràfica	Dimensions	Marge/marc	Color	Escala	Tipus paper
	emplaçament, planta i secció detall	86x56	marge de 5 cm. i pestanya de 3cm.	tinta xinesa negra i vermella per davant	1/1000 1/100 1/10	tela transparent
	Documentació escrita Sol·licitud 3 d'octubre 1932 Informe de l'arquitecte 18 d'octubre 1932 Concessió del permís 7 de novembre 1932 Pagament dels efectes timbrats 7 de novembre 1932					
ALTRES DADES D'INTERÈS	Bibliografia: Emilia Colomer, <i>Saló Imperial. Un cinema històric a Sabadell</i> . Sabadell: Societat cinematogràfica del Saló Imperial, 1995; Andreu Castells, <i>L'art Sabadellenc</i> . Sabadell: Riutort, 1961. Pla Especial de Protecció del Patrimoni de Sabadell: Valor arquitectònic documental.					



FITXA 66: CASA JOSEP MARIA VALÓN AL C/ DE FIGUERES DEL MASNOU



Reproducció parcial del plànol

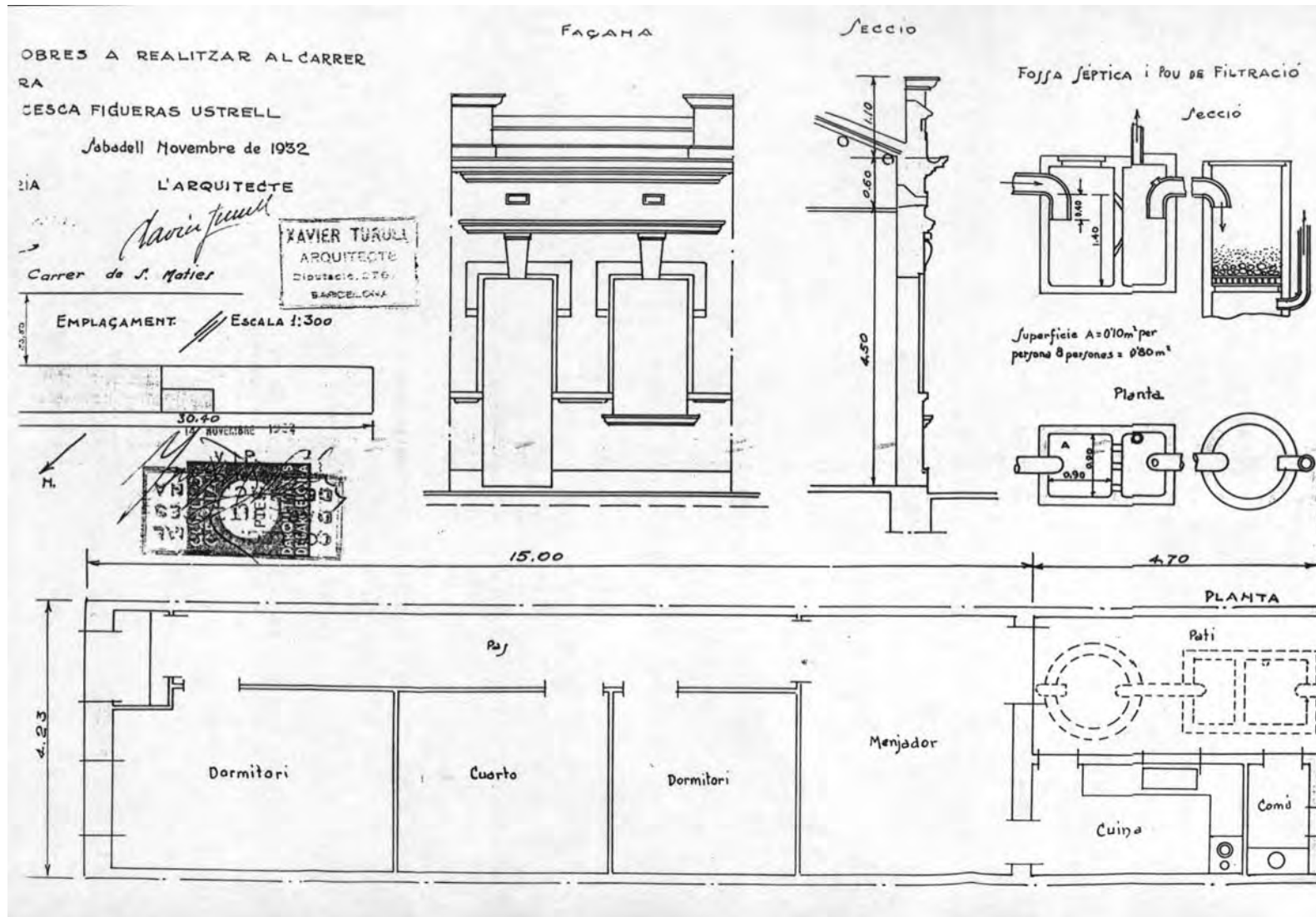


Estat actual

DENOMINACIÓ	Casa					
SITUACIÓ GEOGRÀFICA	c/ de Figueres, 2 (urbanització Montseny)					
MUNICIPI (COMARCA)	El Masnou, El Maresme, Barcelona					
DATA PROJECTE	Desembre 1932. Barcelona, desembre 1932					
PROPIETAT	Josep Maria Valón Carbonell					
CATALOGACIÓ/DATA/TIPUS	No					
TIPOLOGIA	Hab. unifamiliar aïllat de psot, pb i pis. Racionalista en planta					
DESCRIPCIÓ	Coberta 4 aigües. Finestres de quarterons, baranes metàl·liques. En algunes coses sembla la casa Fernández					
ESTAT ACTUAL/UTILITZACIÓ	La façana està una mica deixada. 2a residència					
REFORMES REALITZADES	El 1935-41 en Pere Benavent afegeix un cos lateral amb un porxo i 1 planta terrat i canvia la coberta inclinada per plana					
LOCALITZACIÓ DOCUMENTACIÓ	AHCOAC carpeta 635/210. AHMasnou obres 1933 núm. 25 llibre 795					
DOCUMENTACIÓ Projecte: <i>Projecte de caseta per en Josep Ma. Valón a Masnou</i>	Documentació gràfica	Dimensions	Marge/marc	Color	Escala	Tipus paper
	emplaçament, planta baixa, pis i garatge	78,6x33	pestanya 2,5cm i marc 2 ratlles	tinta xinesa vermella per als murs i verda per al vegetal	1/200 1/50	2 còpies en paper marró
4 façanes	98x30,3	marge i pestanya	és copia	1/50		
	Documentació escrita Sol·licitud d'obres 10 de març 1933 Certificat 9 d'abril de 1935 Sol·licitud ampliació 1 de juliol 1935					
ALTRES DADES D'INTERÈS	El plànol no està acotat i hi ha el segell del COAC i de l'arquitecte amb l'adreça del c/ de la Diputació, 276 de Barcelona Hi ha llapis dibuixat sobre els plànols. Bibliografia: Oriol Bohigas, <i>Modernidad en la arquitectura de la España Republicana</i> . Barcelona: Tusquets, 1998.					



FITXA 67: CASA AL C/ DE RIBOT I SERRA DE SABADELL

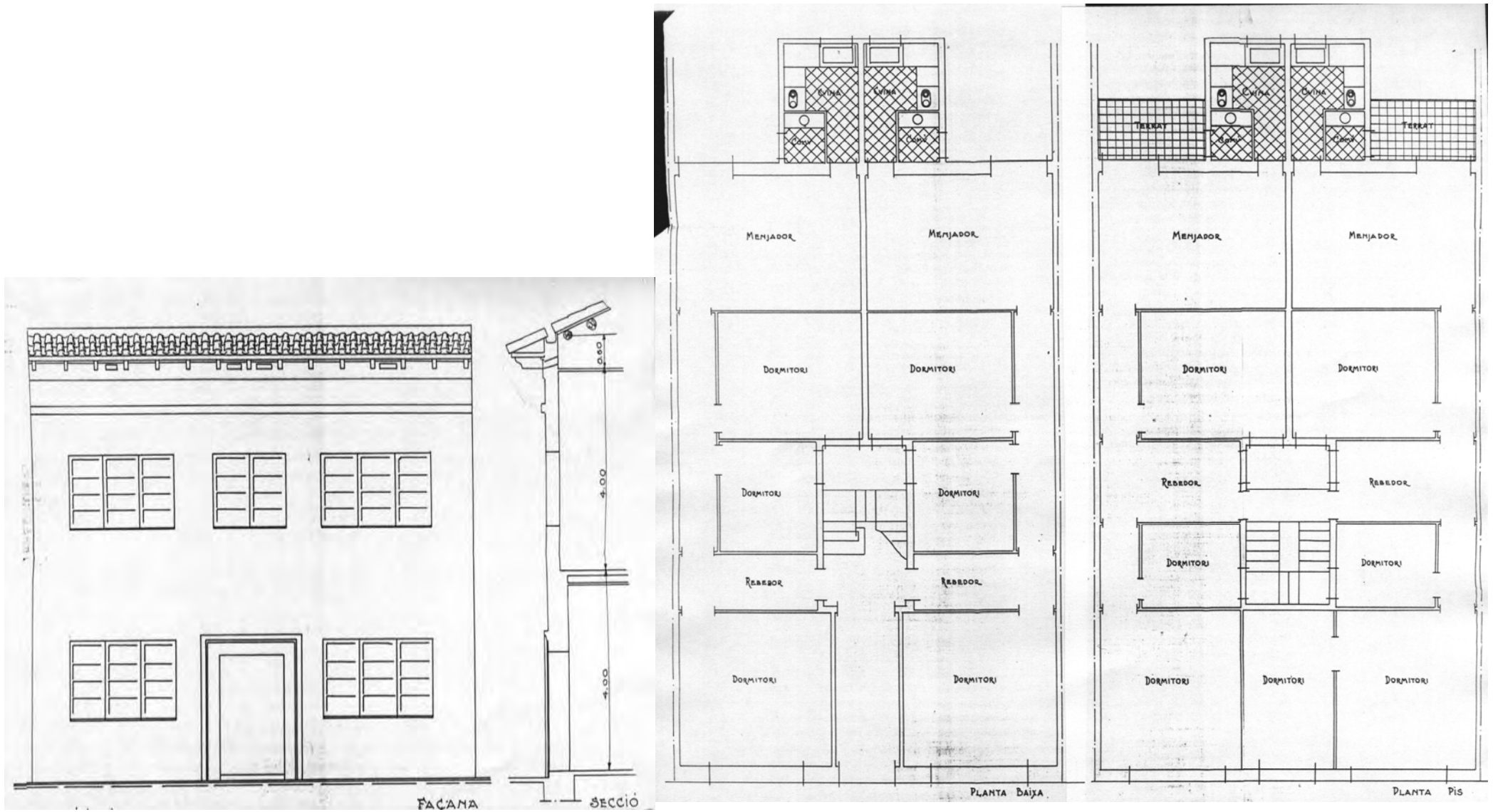


Reproducció parcial del plànol

DENOMINACIÓ	Casa					
SITUACIÓ GEOGRÀFICA	c/ de Ribot i Serra cantonada c/ de Sant Maties					
MUNICIPI (COMARCA)	Sabadell, Vallès Occidental, Barcelona					
DATA PROJECTE	Gener 1933. Sabadell, novembre 1932					
PROPIETAT	Francisca Figueres Ustrell					
CATALOGACIÓ/DATA/TIPUS	No					
TIPOLOGIA	Habitatge unifamiliar entre mitgeres de pb amb passadís lateral					
DESCRIPCIÓ	Motllures sota finestra i en acabament superior. Sòcol inferior i obertures emmarcades. WC i cuina al pati					
ESTAT ACTUAL/UTILITZACIÓ	No existeix					
REFORMES REALITZADES	No es coneixen					
LOCALITZACIÓ DOCUMENTACIÓ	AHS Exp. núm. 002bis, caixa AMH núm. 391					
DOCUMENTACIÓ Projecte: <i>Plano de les obres a realitzar al carrer de Ribot i Serra</i>	Documentació gràfica	Dimensions	Marge/marc	Color	Escala	Tipus paper
	emplaçament, planta, secció i façana planta i secció de la fossa	53,5x31,2		tinta xinesa vermella darrere i negra al davant	1/300 1/50 s/e	tela transparent
	Documentació escrita Sol·licitud d'obres 22 de novembre 1932 Informe de l'arquitecte 28 de desembre 1932, i de l'enginyer 30 de desembre 1932 Concessió del permís 23 de gener 1933 Reintegrament dels timbres 18 de febrer 1933					
ALTRES DADES D'INTERÈS	El plànol està acotat i hi ha el segell del COAC i de l'arquitecte amb l'adreça del c/ de la Diputació, 276 de Barcelona.					



FITXA 68: CASA AL C/ DE BALDOMER DE SABADELL

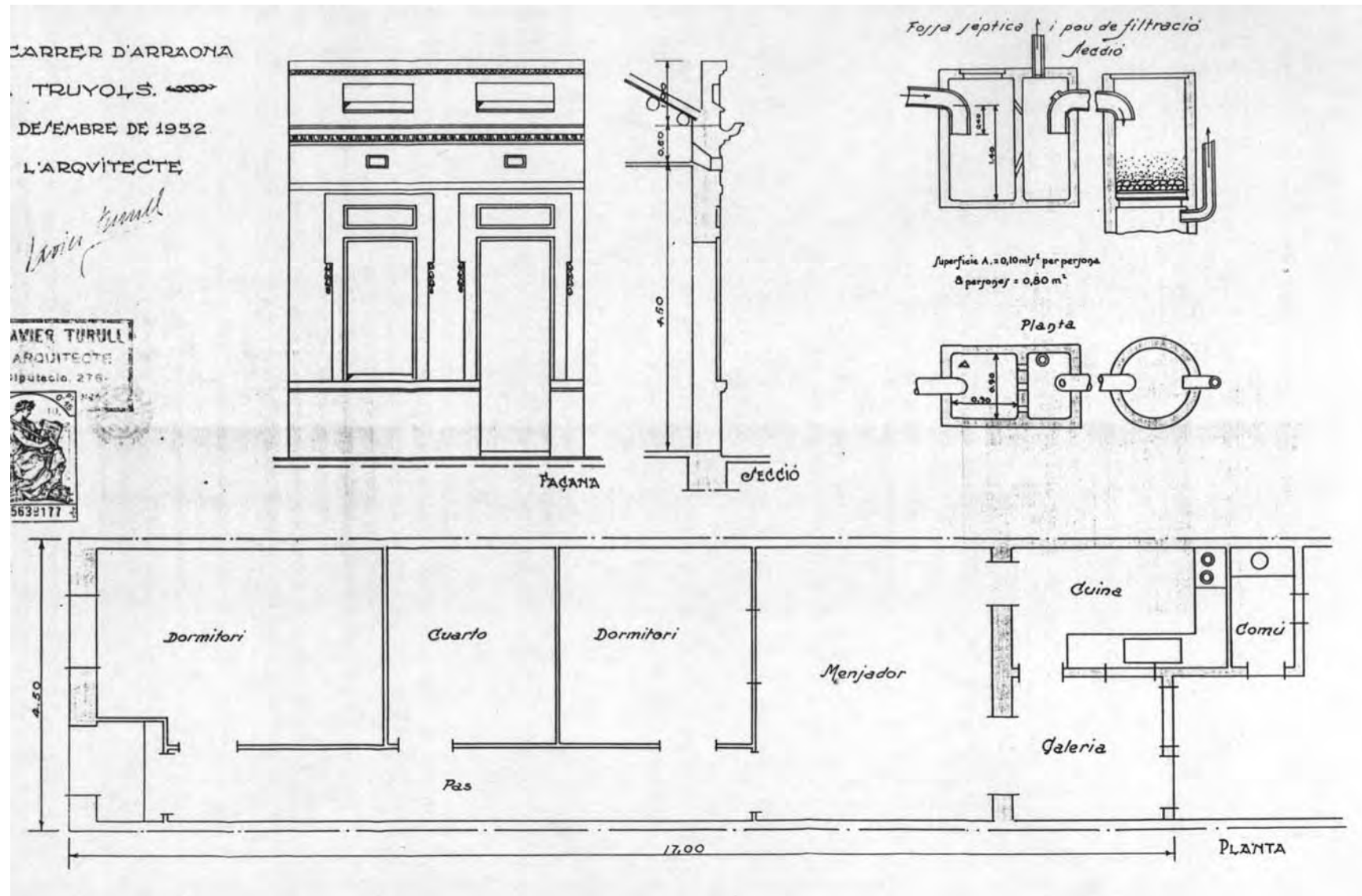


Reproduccions parcials del plànol

DENOMINACIÓ	Casa					
SITUACIÓ GEOGRÀFICA	c/ de Baldomer, 32-34					
MUNICIPI (COMARCA)	Sabadell, Vallès Occidental, Barcelona					
DATA PROJECTE	Gener 1933. Sabadell, novembre del 1932					
PROPIETAT	Ramon Boronat Vallverdú					
CATALOGACIÓ/DATA/TIPUS	No					
TIPOLOGIA	Hab. plurifamiliar entre mitgeres de 4 viv. (2 en pb i 2 en ppis)					
DESCRIPCIÓ	Façana simètrica de línies senzilles i coberta sense motlures. Pati ventilació en forat escala					
ESTAT ACTUAL/UTILITZACIÓ	No existeix					
REFORMES REALITZADES	No es coneixen					
LOCALITZACIÓ DOCUMENTACIÓ	AHS Exp. núm. 008, caixa AMH núm. 391					
DOCUMENTACIÓ Projecte: <i>Obres a realitzar al carrer de Baldomer propietat de Ramon Boronat Vallverdú</i>	Documentació gràfica	Dimensions	Marge/marc	Color	Escala	Tipus paper
	emplaçament, plantes baixa i pis, secció i façana planta i secció de fossa	72,3x41,5	pestanya de 2 cm.	tinta xinesa negra davant i darrere i vermella al darrere	1/300 1/50 s/e	tela transparent
	Documentació escrita Sol·licitud de llicència 12 de desembre 1932 Informe de l'arquitecte 29 de desembre 1932 Concessió 23 de gener 1933 Reintegrant 7 d'abril 1933					
ALTRES DADES D'INTERÈS	El plànol està acotat i hi ha el segell del COAC i de l'arquitecte amb l'adreça del c/ de la Diputació, 276 de Barcelona.					

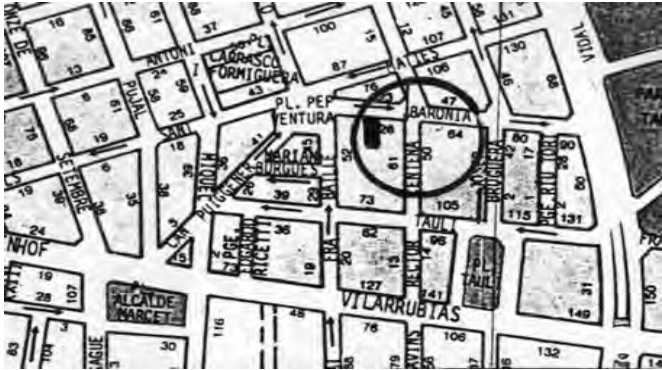


FITXA 69: CASA AL C/ D'ARRAONA DE SABADELL

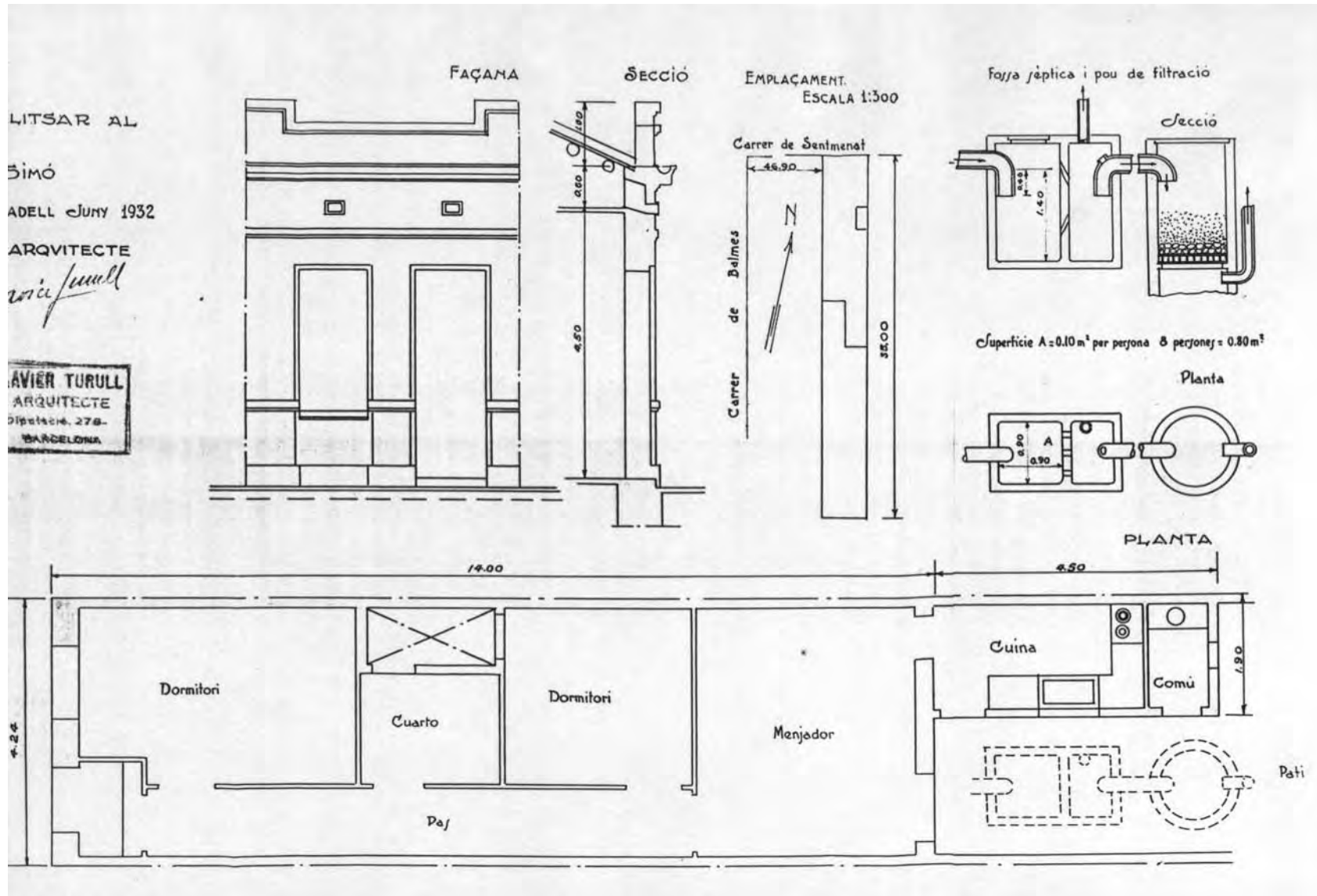


Reproduccions parcials del plànol

DENOMINACIÓ	Casa					
SITUACIÓ GEOGRÀFICA	c/ d'Arraona, 22, actualment c/ de la Baronia					
MUNICIPI (COMARCA)	Sabadell, Vallès Occidental, Barcelona					
DATA PROJECTE	Gener 1933. Sabadell, desembre 1932					
PROPIETAT	Isidre Brossa Truyols					
CATALOGACIÓ/DATA/TIPUS	No					
TIPOLOGIA	Hab. unifamiliar entre mitgeres de pb sense pati de ventilació					
DESCRIPCIÓ	Façana quasi simètrica, obertures emmarcades i amb ornaments. Passadís lateral i WC i cuina fora del volum.					
ESTAT ACTUAL/UTILITZACIÓ	No existeix					
REFORMES REALITZADES	No es coneixen					
LOCALITZACIÓ DOCUMENTACIÓ	AHS Exp. núm. 010, caixa AMH núm. 391					
DOCUMENTACIÓ Projecte: <i>Obres a realitzar al carrer d'Arrahona propietat de Isidre Brossa Truyols</i>	Documentació gràfica	Dimensions	Marge/marc	Color	Escala	Tipus paper
	emplaçament, planta, secció i façana planta i secció de fossa	57x28,9		tinta xinesa negra al davant, i negra al davant i al darrere	1/300 1/50 s/e	tela transparent
	Documentació escrita sol·licitud 27 de setembre 1932 Informe de l'arquitecte 29 de desembre 1932 i de l'enginyer de desembre 1932 Permís 23 de gener 1933 Reintegrant 10 de febrer 1933					
ALTRES DADES D'INTERÈS	El plànol està acotat i hi ha el segell del COAC i de l'arquitecte amb l'adreça del c/ de la Diputació, 276 de Barcelona.					



FITXA 70: CASA AL C/ DELS SENTMENAT DE SABADELL




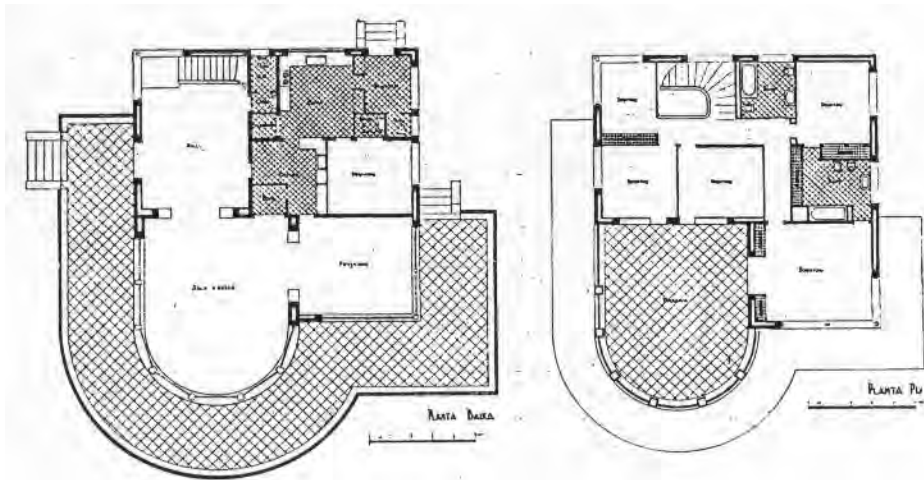
Reproducció parcial del plànol

DENOMINACIÓ	Casa de planta baixa					
SITUACIÓ GEOGRÀFICA	c/ dels Sentmenat					
MUNICIPI (COMARCA)	Sabadell, Vallès Occidental, Barcelona					
DATA PROJECTE	Gener 1933. Sabadell, juny 1932					
PROPIETAT	Jaume Valls Simó					
CATALOGACIÓ/DATA/TIPUS	No					
TIPOLOGIA	Hab. unifamiliar entre mitgeres de pb amb pati de ventilació					
DESCRIPCIÓ	Composició simètrica encara que les obertures són diferents. Passadís al costat, cuina i WC a l'exterior					
ESTAT ACTUAL/UTILITZACIÓ	No existeix					
REFORMES REALITZADES	No es coneixen					
LOCALITZACIÓ DOCUMENTACIÓ	AHS Exp. núm. 030, caixa AMH núm. 391					
DOCUMENTACIÓ Projecte: <i>Plano de les obres a realitzar al carrer de Sentmenat</i>	Documentació gràfica	Dimensions	Marge/marc	Color	Escala	Tipus paper
	emplaçament, planta, façana i secció planta i secció de la fossa	59,2x30,2		tinta xinesa negra al davant, i vermella al davant i darrere	1/300 1/50 s/e	tela transparent
	Documentació escrita Sol·licitud 3 de gener 1933 Informe de l'arquitecte 10 de gener 1933 i de l'enginyer 12 de gener 1933 Permís 31 de gener 1933 Pagament dels efectes timbrats 10 de febrer 1933					
ALTRES DADES D'INTERÈS	El plànol està acotat i té el segell del COAC i de l'arquitecte amb l'adreça del c/ de la Diputació 276 de Barcelona.					



FITXA 71: XALET I HANGAR ESTEVE FERNÁNDEZ

Fotografia del plànol de façanes de 1976 de Lluís Cuspinera

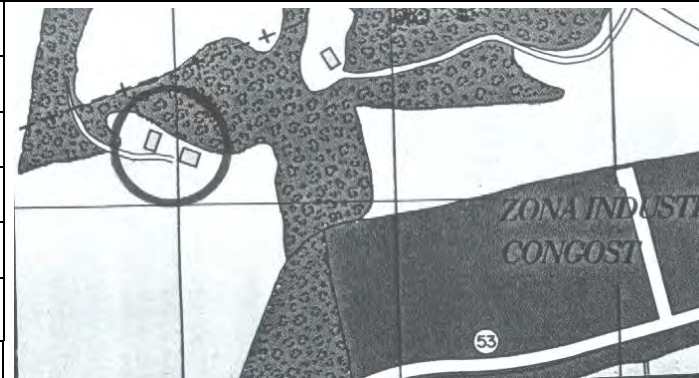


Planta i fotografia de l'època



Estat actual de l'hangar

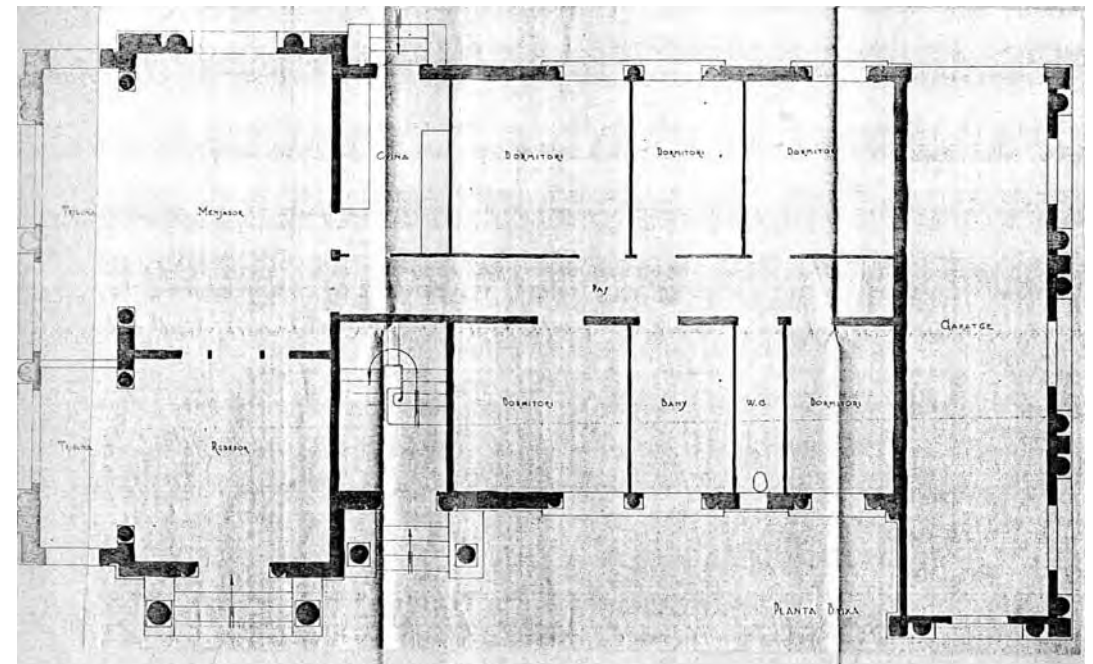
DENOMINACIÓ	Xalet i hangar Esteve Fernández					
SITUACIÓ GEOGRÀFICA	Paratge de Rosanes					
MUNICIPI (COMARCA)	La Garriga, Vallès Oriental, Barcelona					
DATA PROJECTE	26 de febrer de 1933					
PROPIETAT	Srs. Fernández. Actualment Josep Piñar					
CATALOGACIÓ/DATA/TIPUS	Patrimoni de la Garriga, núm. 218-219, tipus: Bé Cultural d'Interès Local i Bé de Protecció Urbanística					
TIPOLOGIA	Hab. unifamiliar aïllat de dues plantes amb coberta plana					
DESCRIPCIÓ	En la p.b. hi ha els espais comunitaris i al pis els dormitoris. L'hangar servia per guardar l'avioneta					
ESTAT ACTUAL/UTILITZACIÓ	L'edifici s'ha utilitzat durant un temps com a bar i oficines del camp de vol. Ara està desocupat					
REFORMES REALITZADES	Al 1940 es va suprimir la coberta plana per afegir una altre pis acabat amb coberta inclinada de pissarra					
LOCALITZACIÓ DOCUMENTACIÓ	Plànols: Revista AC i fotografies de Lluís Cuspinera dels plànols originals de l'AHLG que s'han perdut.					
DOCUMENTACIÓ GRÀFICA Projecte:	Documentació gràfica	Dimensions	Marge/marc	Color	Escala	Tipus paper
	Documentació escrita Sol·licitud llicència obres 15 de març de 1933 (segons revista <i>Lauro</i> núm. 11)					
ALTRES DADES D'INTERÈS	Bibliografia: Revista AC núm. 14, pàg. 18-21. Revista <i>Homenaje de Cataluña liberada a su Caudillo Franco</i> , 1940. Revista <i>Lauro</i> núm. 11, pàg. 112-116. Revista <i>Cuadernos de arquitectura y Urbanismo</i> , 1975 núm. 107, pàg. 24. <i>Registre d'Arquitectura moderna a Catalunya 1925-1965</i> núm. 24, pàg. 66-67. Inclosa en el Catàleg del DOCOMOMO Ibérico. Manteniment de la torre i la nau, i de la planta baixa del xalet.					



FITXA 72: CASA AVEL·LÍ MONTENEGRO AL C/ DE ROMA 11 DE SITGES

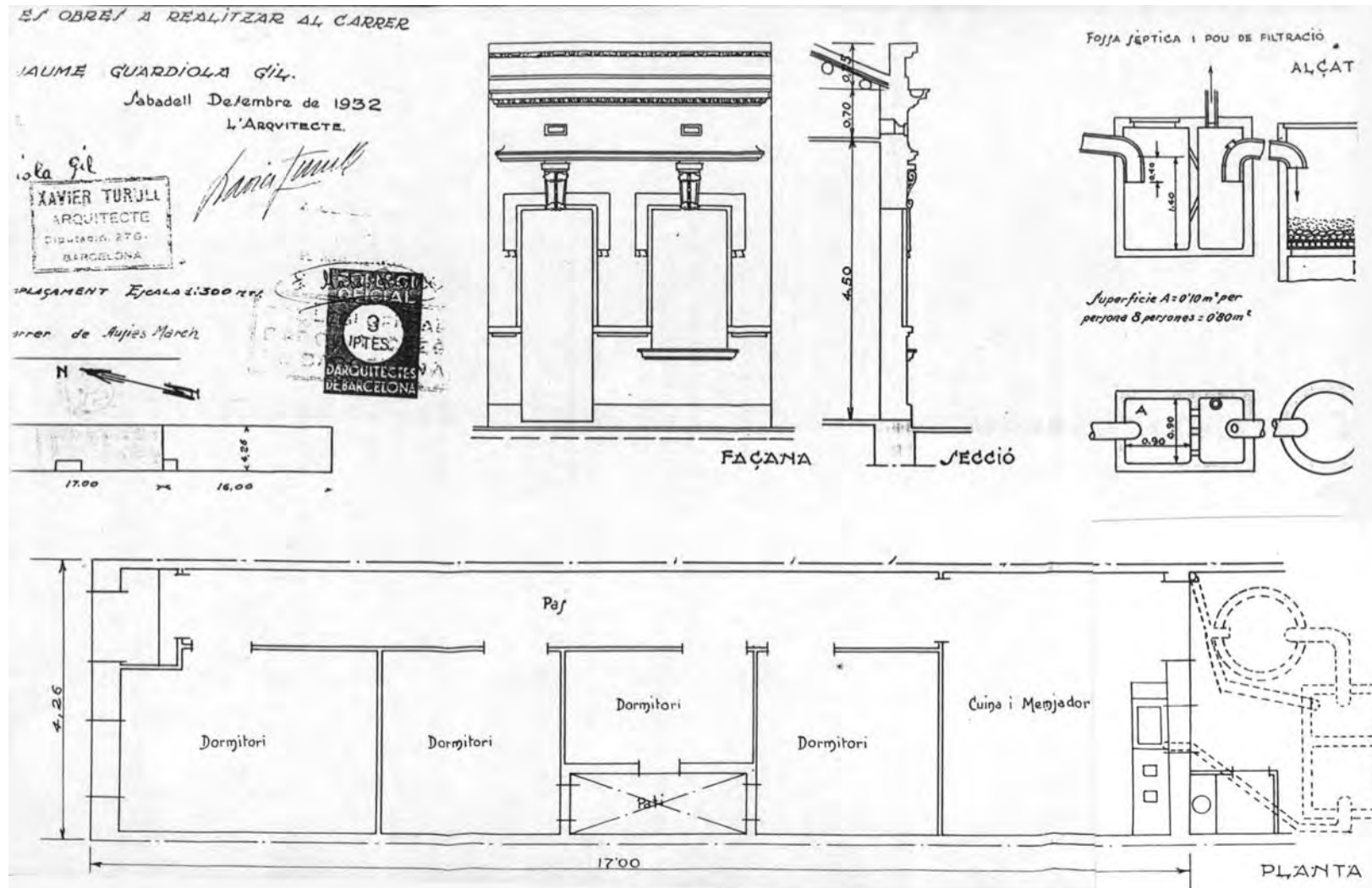


Estat actual



Reproducció parcial del plànol (planta baixa)

FITXA 73: CASA AL C/ DE CELLERS DE SABADELL

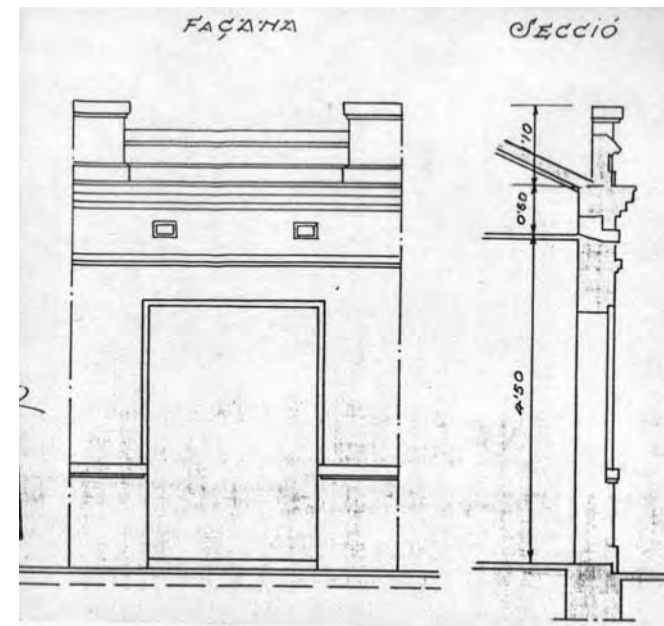
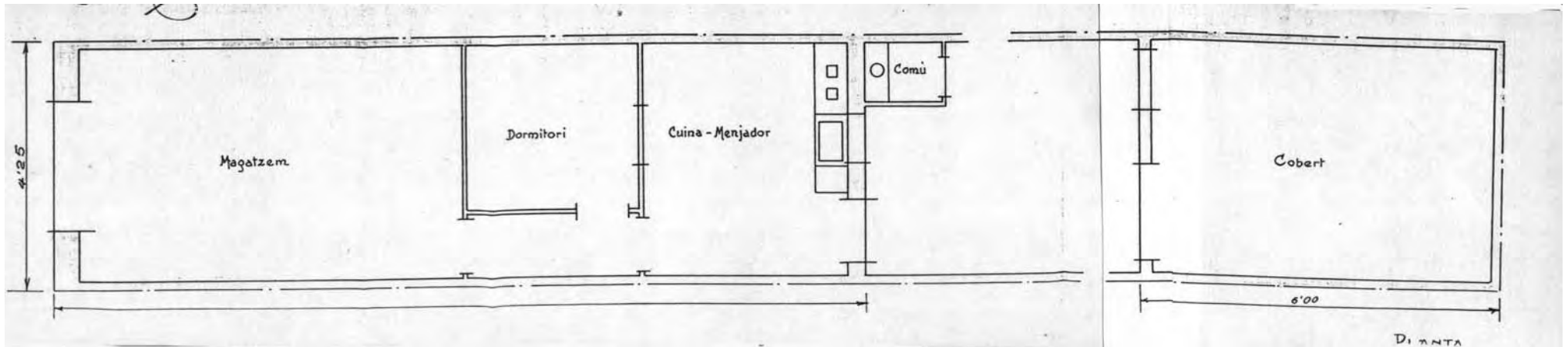


Reproducció parcial del plànol

DENOMINACIÓ	Casa					
SITUACIÓ GEOGRÀFICA	c/ de Cellers, cantonada c/ d'Ausiàs Marc					
MUNICIPI (COMARCA)	Sabadell, Vallès Occidental, Barcelona					
DATA PROJECTE	Febrer 1933. Sabadell, desembre 1932					
PROPIETAT	Jaume Guardiola Gil					
CATALOGACIÓ/DATA/TIPUS	No					
TIPOLOGIA	Habitatge unifamiliar entre mitgeres de pb i pati ventilació					
DESCRIPCIÓ	Cuina integrada en menjador i comuna a l'exterior, passadís lateral. Sobre obertures façana dovel·les					
ESTAT ACTUAL/UTILITZACIÓ	No existeix					
REFORMES REALITZADES	No es coneixen					
LOCALITZACIÓ DOCUMENTACIÓ	AHS Exp. núm. 087, caixa AMH núm. 392					
DOCUMENTACIÓ Projecte: <i>Plànol de les obres a realitzar al carrer de Celles</i>	Documentació gràfica	Dimensions	Marge/marc	Color	Escala	Tipus paper
	emplaçament, planta, secció i façana planta i secció de fossa	57,5x30		tinta negra al davant, i vermella al darrere	1/300 1/150	tela transparent
	Documentació escrita Sol·licitud 9 de gener 1933 Informes de l'arquitecte i de l'enginyer 13 de febrer 1933 Permís d'obres 2 de març 1933 Reintegament 7 de març 1933					
ALTRES DADES D'INTERÈS	El plànol està acotat i té el segell del COAC i de l'arquitecte amb l'adreça del c/ de la Diputació, 276 de Barcelona.					



FITXA 74: CASA AL C/ DE CELLERS DE SABADELL

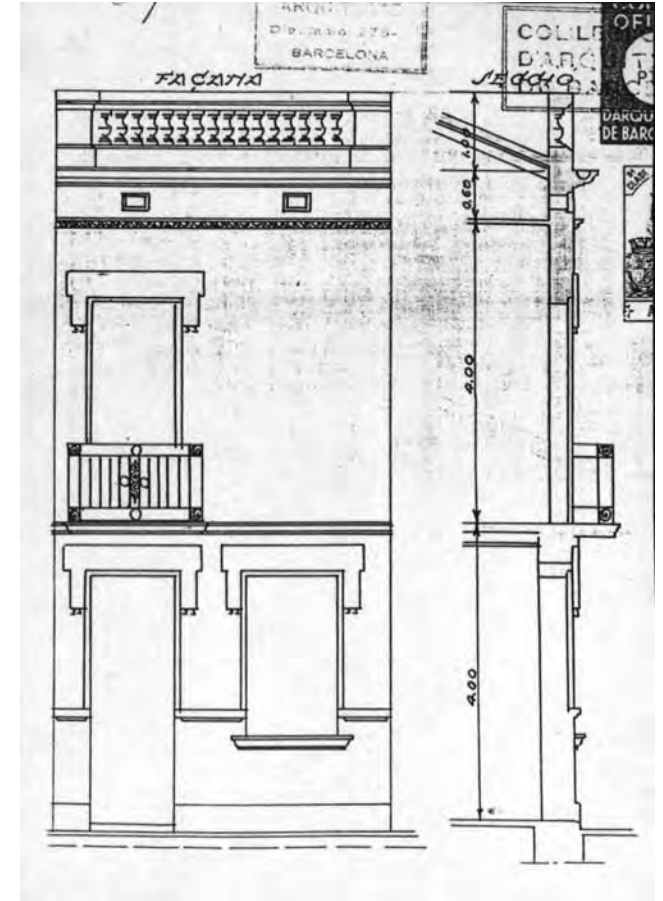
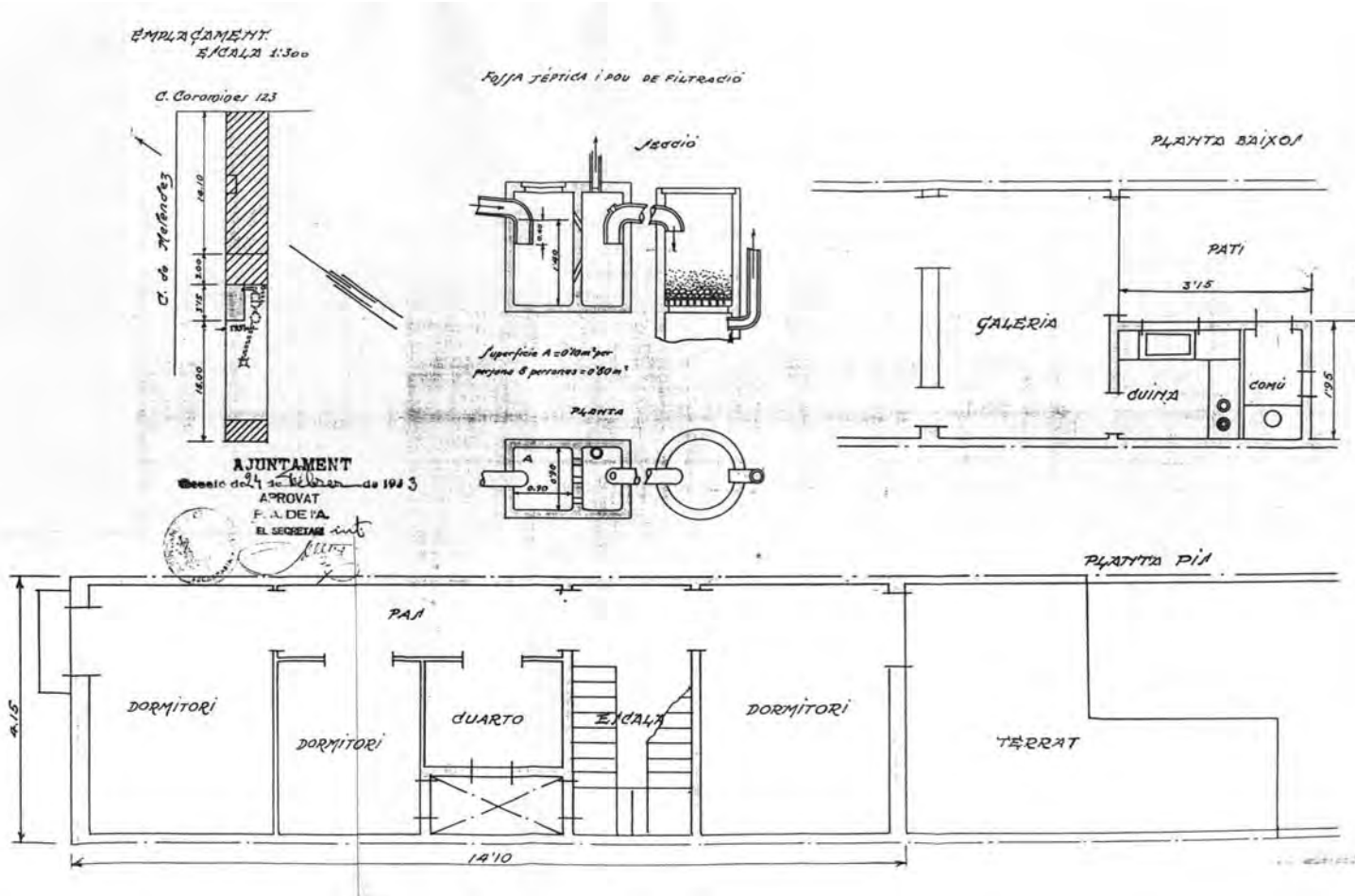


Reproduccions parcials del plànol

DENOMINACIÓ	Casa					
SITUACIÓ GEOGRÀFICA	c/ de Cellers, 54					
MUNICIPI (COMARCA)	Sabadell, Vallès Occidental, Barcelona					
DATA PROJECTE	Març 1933. Sabadell, febrer 1933					
PROPIETAT	Francisca Saumell Tudó					
CATALOGACIÓ/DATA/TIPUS	No					
TIPOLOGIA	Hab. i magatzem entre mitgeres de pb de dimensions reduïdes					
DESCRIPCIÓ	Façana simètrica. Construcció de mides mínimes i molt senzilla al cobert al fons del pati					
ESTAT ACTUAL/UTILITZACIÓ	No existeix					
REFORMES REALITZADES	No es coneixen					
LOCALITZACIÓ DOCUMENTACIÓ	AHS Exp. núm. 123, caixa AMH núm. 392					
DOCUMENTACIÓ Projecte: <i>Obres a realitzar al carrer de Celles propietat de Francisca Saumell Tudó</i>	Documentació gràfica	Dimensions	Marge/marc	Color	Escala	Tipus paper
	emplaçament, planta, façana i secció planta i secció de la fossa	61,6x30,7		tinta xinesa negra al davant, i darrere i vermella al darrere	1/300 1/50 s/e	tela
	Documentació escrita Sol·licitud 22 de febrer 1933 Informe de l'arquitecte 27 de febrer 1933 Concessió del permís d'obres 21 de març 1933 Reintegrament 27 de març 1933					
ALTRES DADES D'INTERÈS	El plànol està acotat i té el segell del COAC i de l'arquitecte amb l'adreça del c/ de la Diputació, 276 de Barcelona.					



FITXA 75: CASA AL C/ DE COROMINAS DE SABADELL

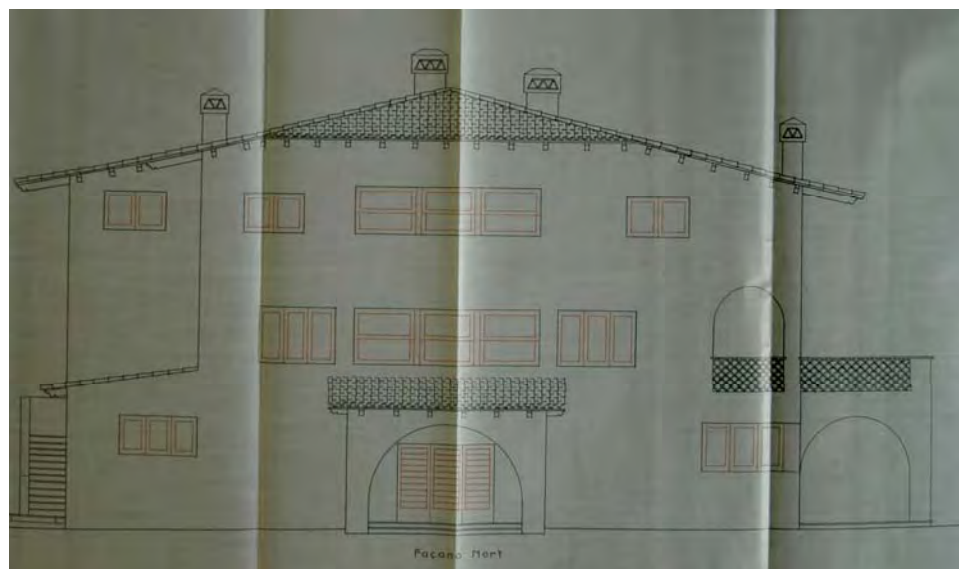
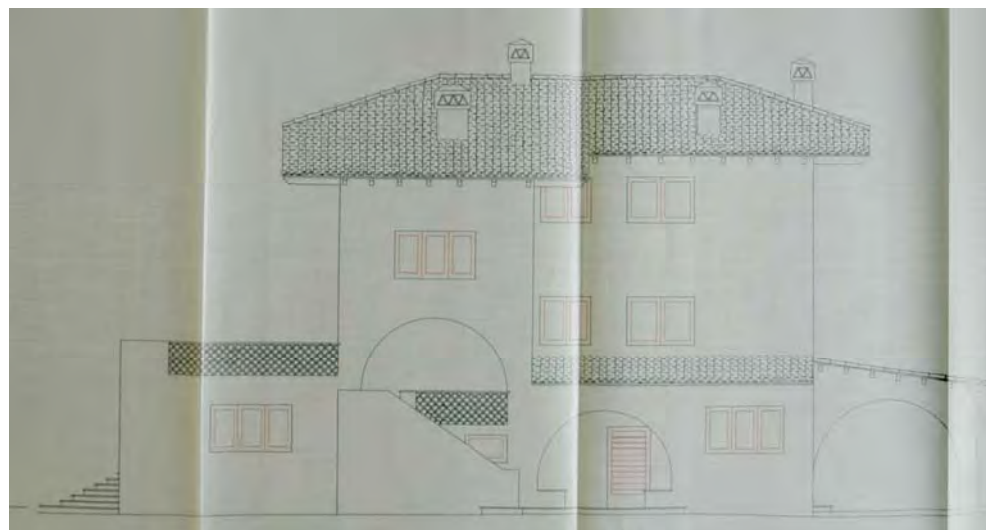
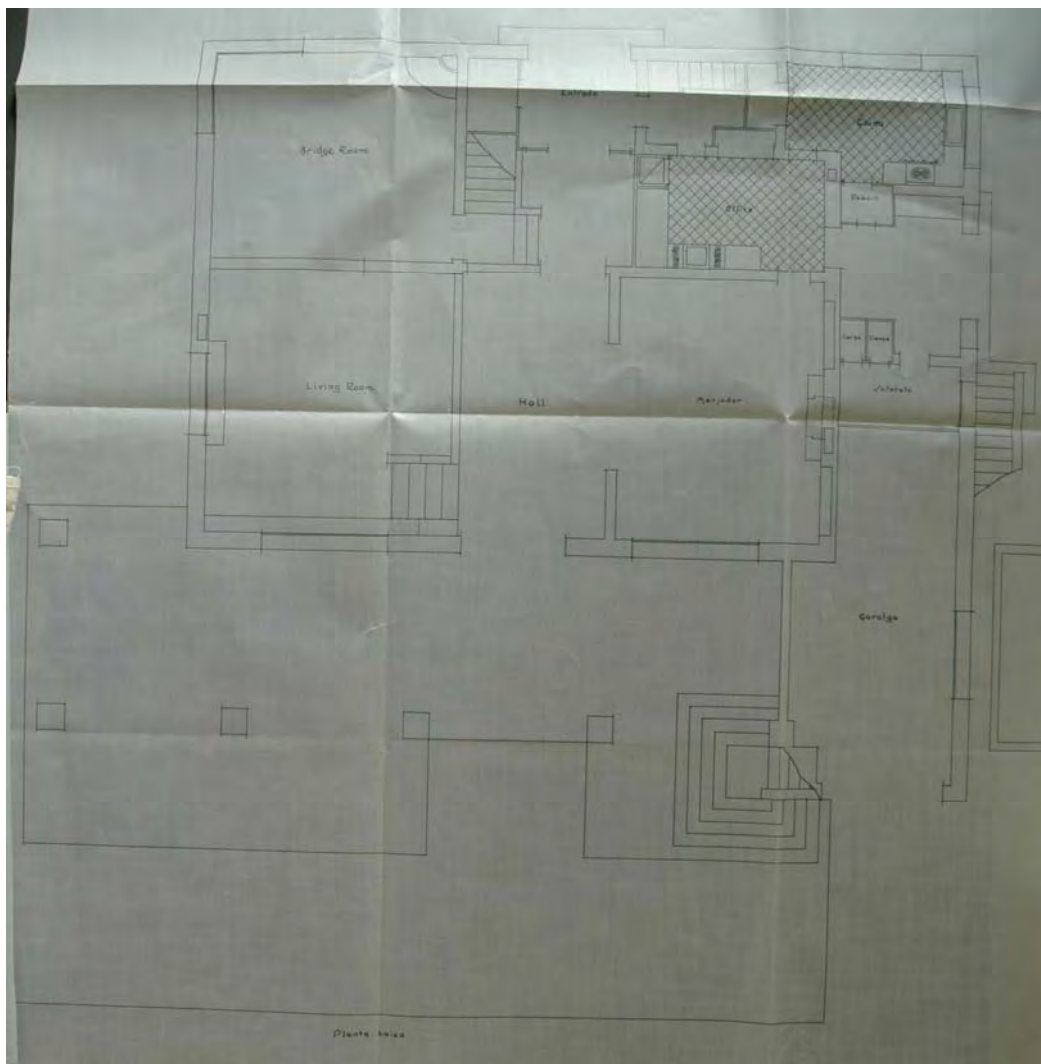


Reproduccions parcials del plànol

DENOMINACIÓ	Reforma					
SITUACIÓ GEOGRÀFICA	c/ de Corominas, 123					
MUNICIPI (COMARCA)	Sabadell, Vallès Occidental, Barcelona					
DATA PROJECTE	Febrer 1933					
PROPIETAT	Francesc Campmajó Molins					
CATALOGACIÓ/DATA/TIPUS	No					
TIPOLOGIA	Hab. unifamiliar entre mitgeres de pb i pis amb pati de ventilació					
DESCRIPCIÓ	S'afegeix una escala i un pis, al pati posa la cuina i la comuna. La façana segueix la mateixa composició					
ESTAT ACTUAL/UTILITZACIÓ	No existeix					
REFORMES REALITZADES	No es coneixen					
LOCALITZACIÓ DOCUMENTACIÓ	AHS Exp. núm. 097, caixa AMH núm. 392					
DOCUMENTACIÓ Projecte: <i>Obres d'ampliació a realitzar a la finca nº 123 del carrer de Corominas</i>	Documentació gràfica	Dimensions	Marge/marc	Color	Escala	Tipus paper
	emplaçament, p.pis, p.baixos (un tros), façana i secció planta i secció fossa	65,3x30,7	no n'hi ha	tinta xinesa negra i vermella per darrere, i negra i groga (enderrocs) per davant	1/300 1/50 s/e	tela transparent
	Documentació escrita Sol·licitud del permís d'obres del 14 de febrer 1933 Informació a l'arquitecte 20 de febrer 1933 Concessió del permís 10 de març 1933 Reintegrament 7 d'abril 1933					
ALTRES DADES D'INTERÈS	Segell del COAC i del domicili de l'arquitecte del carrer de la Diputació, 276, 1r de Barcelona. Documentació gràfica amb acotacions.					

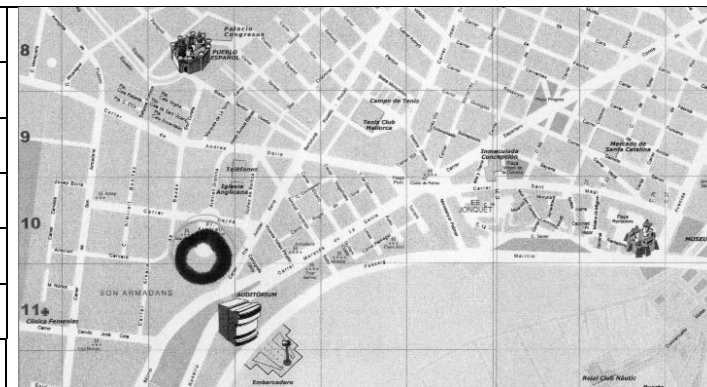


FITXA 76: CASA A MALLORCA



Reproduccions parcials del plànols

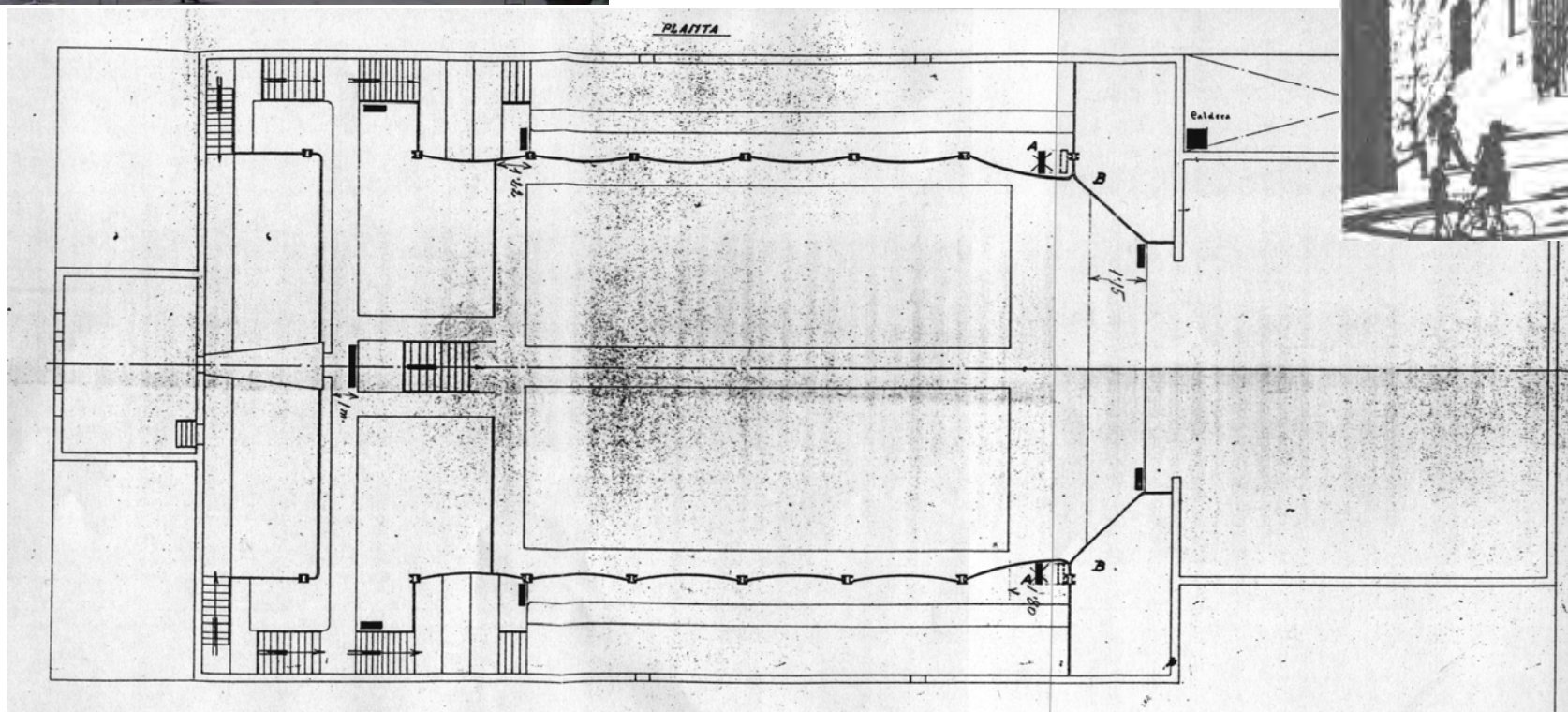
DENOMINACIÓ	Casa					
SITUACIÓ GEOGRÀFICA	c/ de Son Armadans					
MUNICIPI (COMARCA)	Palma de Mallorca					
DATA PROJECTE	Barcelona, febrer 1933					
PROPIETAT	José Francisco Villalonga Cotoner					
CATALOGACIÓ/DATA/TIPUS	No					
TIPOLOGIA	Habitatge unifamiliar aïllat de baixa i dos pisos					
DESCRIPCIÓ	Obertures en baixos d'arc de mig punt, en pisos rectangulars i apaisades. Coberta a diferents aigües, de teules					
ESTAT ACTUAL/UTILITZACIÓ	No existeix					
REFORMES REALITZADES	No es coneixen					
LOCALITZACIÓ DOCUMENTACIÓ	AMP Exp. núm. 326/1933					
DOCUMENTACIÓ Projecte: <i>Projecte de casal a Palma de Mallorca</i>	Documentació gràfica	Dimensions	Marge/marc	Color	Escala	Tipus paper
	planta baixa i pis pl.segona i coberta	98x63,5 100x40,5	Pestanya pestanya	tinta xinesa color negra	1/50	tela
	façana nord i est façana sud,oest i emplaçament	120x30,6 120x30,6		vermella	1/50 1/50 1/1000	
	Documentació escrita Sol·licitud 25 de gener 1933 Informe de l'enginyer 9 de febrer 1933 Permís 22 de febrer 1933					
ALTRES DADES D'INTERÈS	Té el segell de l'arquitecte amb l'adreça del c/ de la Diputació, 276, 1r de Barcelona.					



FITXA 77: REFORMA DEL CINEMA IMPERIAL DE LA RBLA. DE SABADELL



Estat actual

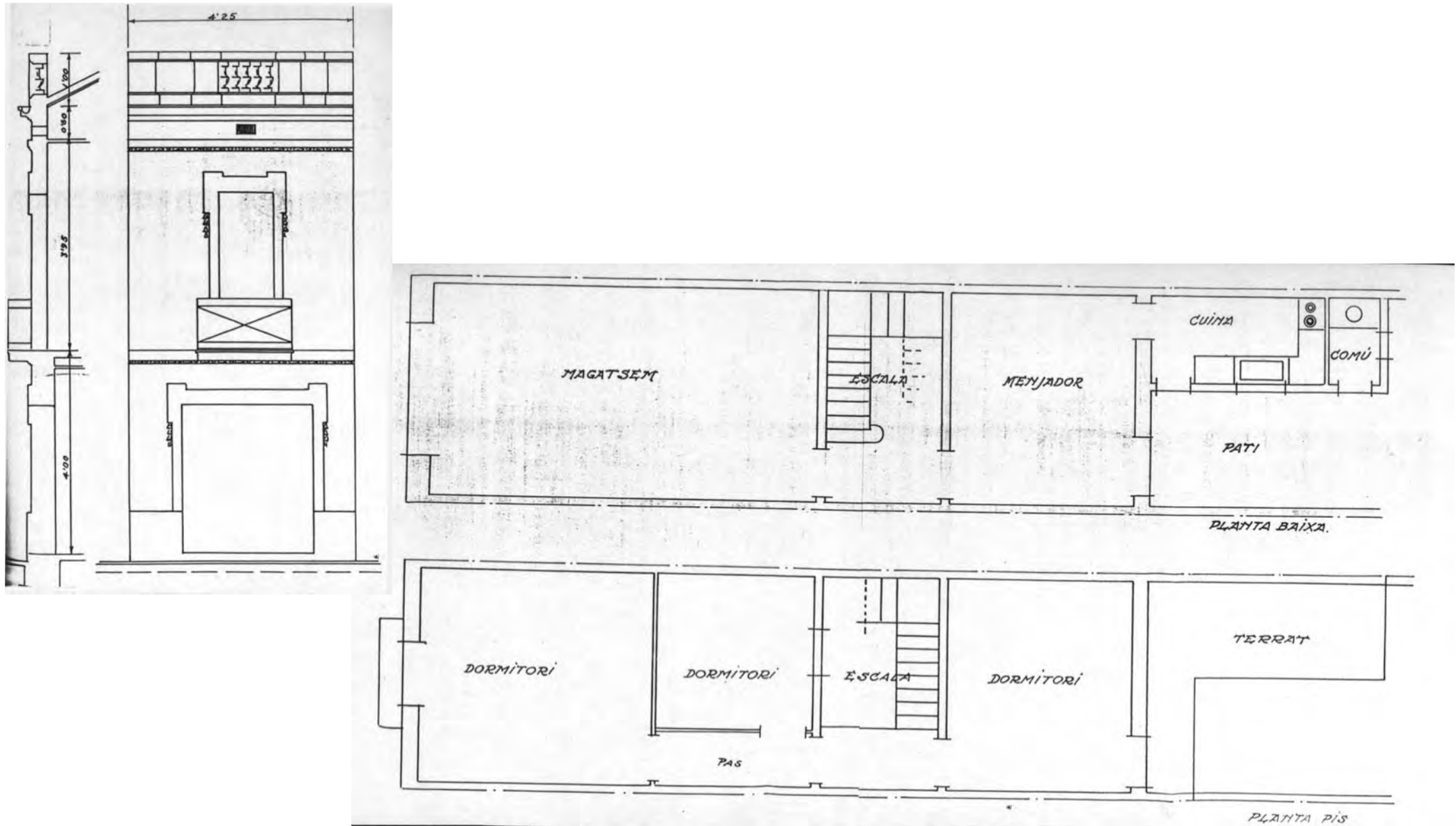


Reproducció parcial del plànol i fotografia del 1911

DENOMINACIÓ	Reforma					
SITUACIÓ GEOGRÀFICA	La Rambla, 189-193					
MUNICIPI (COMARCA)	Sabadell, Vallès Occidental, Barcelona					
DATA PROJECTE	Març 1933. Barcelona, juny 1932					
PROPIETAT	Dolors T. Tintoré. Ara Societat Cinematogràfica del Saló Imperial					
CATALOGACIÓ/DATA/TIPUS	No					
TIPOLOGIA	Edifici d'espectacles amb graderies inclinades i laterals					
DESCRIPCIÓ	Instal·lació de calefacció central i radiadors en l'edifici segons el reglament d'espectadors					
ESTAT ACTUAL/UTILITZACIÓ	Veure fitxa núm. 65					
REFORMES REALITZADES	No es coneixen					
LOCALITZACIÓ DOCUMENTACIÓ	AHS Exp. núm. 145, caixa AMH núm. 393					
DOCUMENTACIÓ Projecte: <i>Projecte de reconstrucció dels peus drets en el Cinema Imperial a Sabadell</i>	Documentació gràfica	Dimensions	Marge/marc	Color	Escala	Tipus paper
	és el mateix plànol que l'utilitzat per a la reforma de l'estructura planta i secció emplaçament detalls	86x56	marc de 0,5 cm.	tinta xinesa color negra per a les lletres, vermella per als radiadors i blava per a la caldera, tots per davant	1/100 1/1000 1/10	còpia en paper
	Documentació escrita Sol·licitud 25 de gener 1933 Informe de l'enginyer 9 de febrer 1933 Permís 22 de febrer 1933					
ALTRES DADES D'INTERÈS	Té el segell de l'arquitecte amb l'adreça del c/ de la Diputació, 276, 1r de Barcelona.					



FITXA 78: CASA AL C/ DE LA REINA ELIONOR DE SABADELL

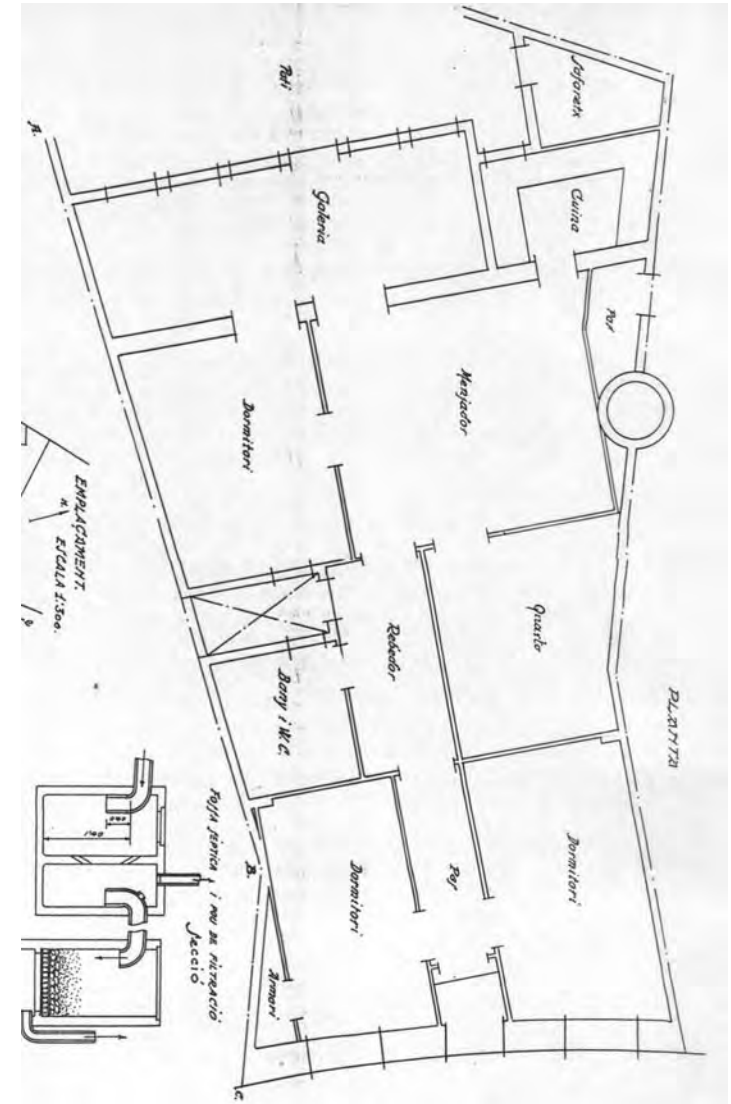


Reproduccions parcials del plànol

FITXA 79: CASA AL C/ DEL COMTE JOFRE DE SABADELL

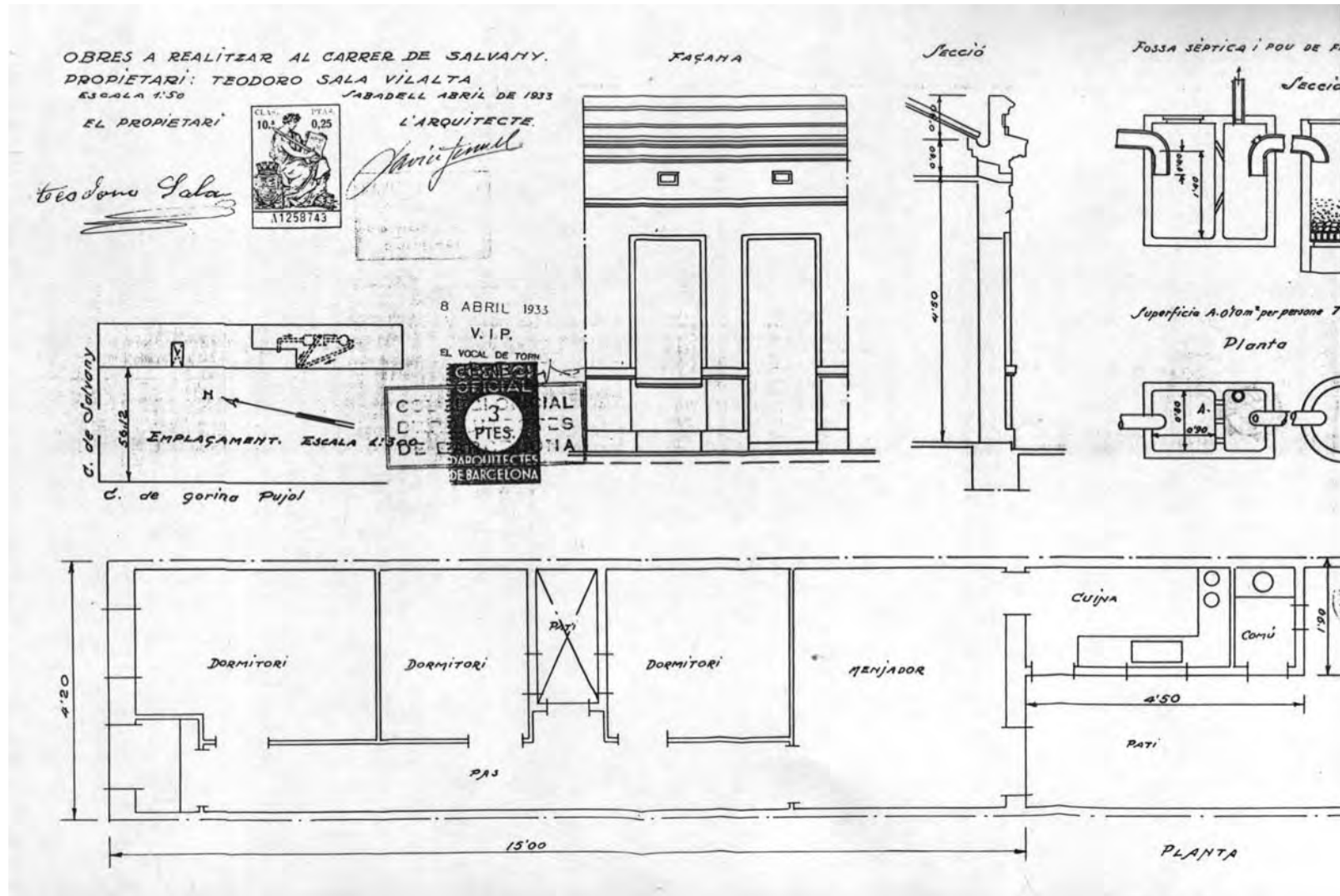


Estat actual



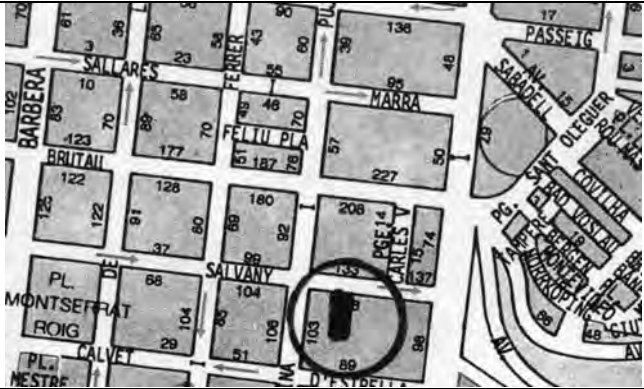
Reproducció parcial del plànol

FITXA 80: CASA AL C/ DE SALVANY DE SABADELL

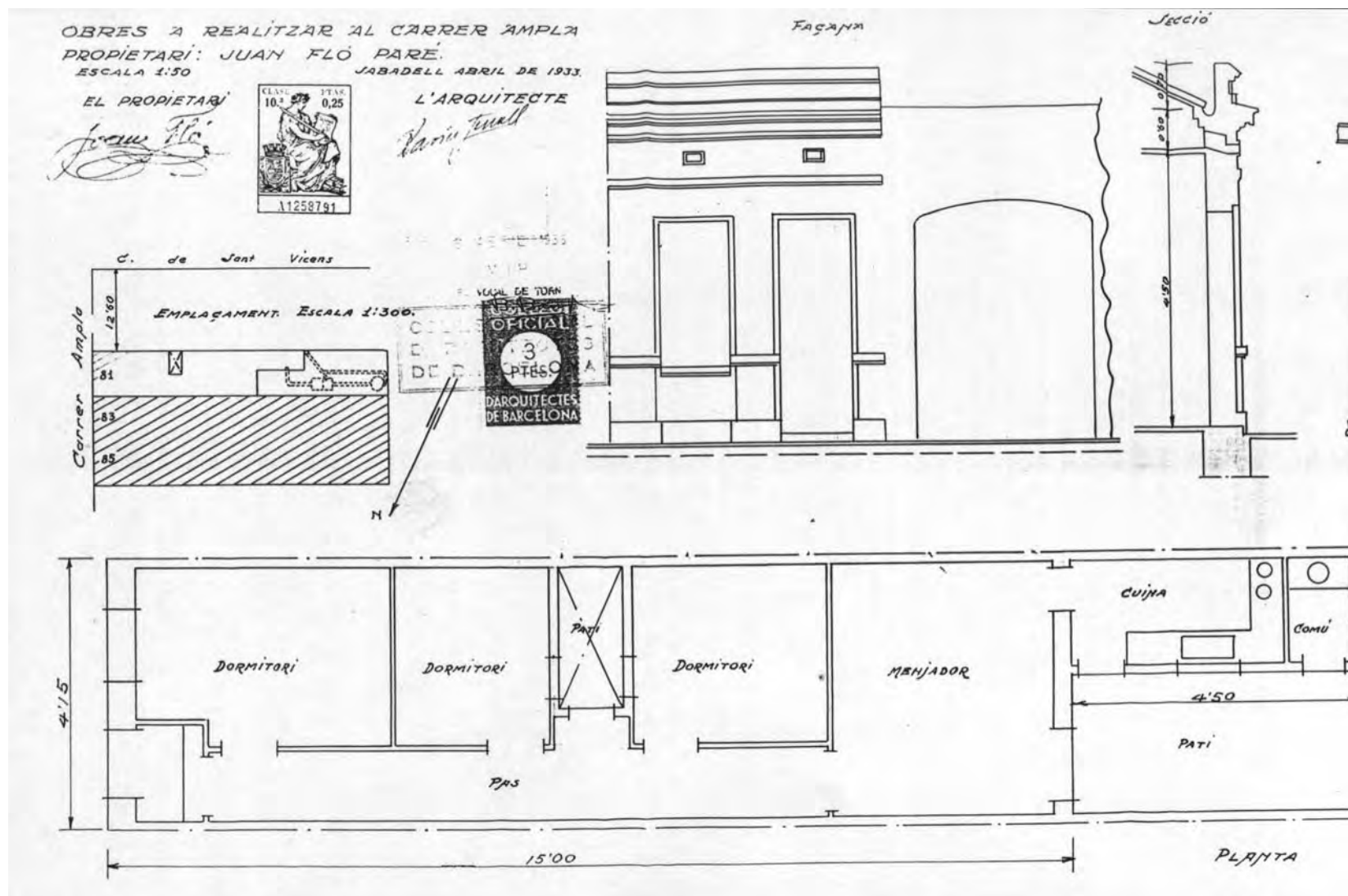


Reproducció parcial del plànol

DENOMINACIÓ	Casa					
SITUACIÓ GEOGRÀFICA	c/ de Salvany, 128					
MUNICIPI (COMARCA)	Sabadell, Vallès Occidental, Barcelona					
DATA PROJECTE	21 d'abril 1933. Sabadell, abril 1933					
PROPIETAT	Teodoro Sala Vilalta					
CATALOGACIÓ/DATA/TIPUS	No					
TIPOLOGIA	Habitatge unifamiliar entre mitgeres de pb i coberta a 2 aigües					
DESCRIPCIÓ	Façana quasi simètrica. Accés lateral, pati ventilació per a 2 dormitoris i WC en el pati posterior					
ESTAT ACTUAL/UTILITZACIÓ	No existeix, des de fa 30 anys					
REFORMES REALITZADES	No es coneixen					
LOCALITZACIÓ DOCUMENTACIÓ	AHS Exp. núm. 256, caixa AMH núm. 394					
DOCUMENTACIÓ Projecte: <i>Obres a realitzar al carrer de Salvany propietat de Teodoro Sala Vilalta</i>	Documentació gràfica	Dimensions	Marge/marc	Color	Escala	Tipus paper
	emplaçament, planta, façana i secció, planta i secció de la fossa	59,5x30		tinta xinesa negra al davant i vermella al darrere	1/300 1/50	tela transparent
	Documentació escrita Sol·licitud d'obres 8 d'abril 1933 Informe de l'arquitecte 12 d'abril 1933 Permís d'obres 8 de maig 1933 Reintegrant dels timbres pagats 12 d'agost 1933					
ALTRES DADES D'INTERÈS	El plànol està acotat i té el segell del COAC i de l'adreça de l'arquitecte del c/ de la Diputació, 276 de Barcelona.					



FITXA 81: CASA AL C/ DEL PAPA PIUS XI DE SABADELL

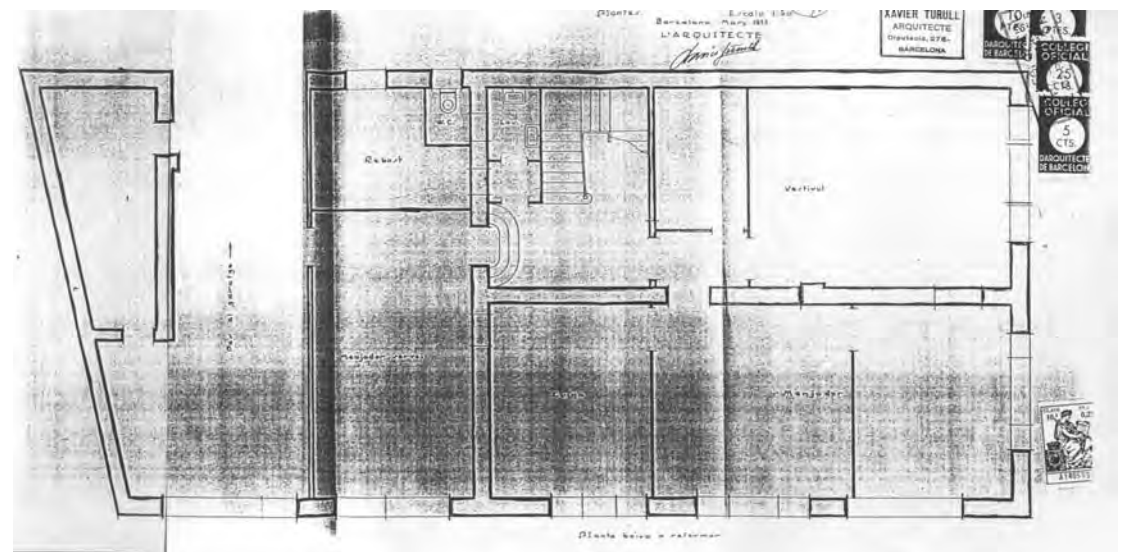
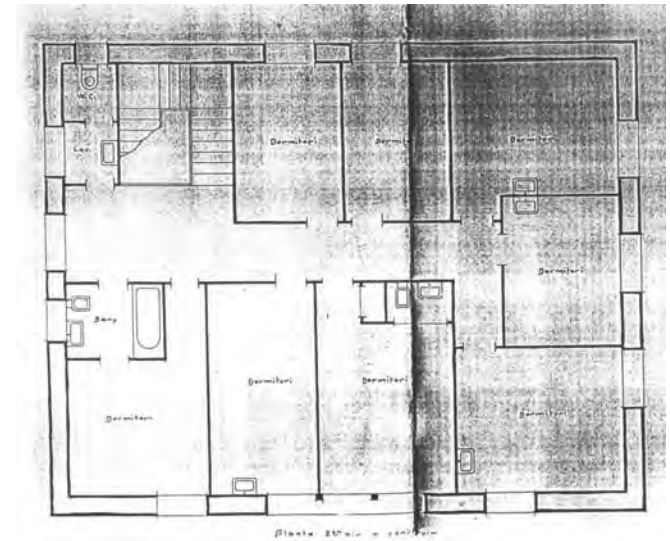


Reproducció parcial del plànol

DENOMINACIÓ	Casa					
SITUACIÓ GEOGRÀFICA	c/ Ample, 81-83-85, actualment c/ del Papa Pius XI					
MUNICIPI (COMARCA)	Sabadell, Vallès Occidental, Barcelona					
DATA PROJECTE	Març 1933. Sabadell, abril 1933					
PROPIETAT	Joan Fló Paré					
CATALOGACIÓ/DATA/TIPUS	No					
TIPOLOGIA	Habitatges unifamiliars en filera de pb amb pati de ventilació					
DESCRIPCIÓ	Façana amb mateixa composició per les diferents obertures. Els núm. 83 i 85 són un magatzem					
ESTAT ACTUAL/UTILITZACIÓ	No existeix					
REFORMES REALITZADES	No es coneixen					
LOCALITZACIÓ DOCUMENTACIÓ	AHS Exp. núm. 258, caixa AMH núm. 394					
DOCUMENTACIÓ Projecte: <i>Obres a realitzar al carrer Ampla</i>	Documentació gràfica	Dimensions	Marge/marc	Color	Escala	Tipus paper
	emplaçament, planta, façana i secció planta i secció de la fossa	54,5x30		tinta xinesa groga, negra i vermella al davant i al darrere	1/300 1/50 s/e	tela transparent
	Documentació escrita Sol·licitud 9 d'abril 1933 Informe de l'arquitecte i de l'enginyer 12 d'abril 1933 Permís d'obres 22 de maig 1933 Reintegrant 29 de maig 1933					
ALTRES DADES D'INTERÈS	El plànol està acotat i té el segell del COAC i de l'arquitecte amb l'adreça.					




FITXA 82: REFORMA DE CASA A LA CTRA. DE VIC DE MOIÀ



Abans i després de l'ampliació

Reproducció parcial del plànol (plantes baixa i 2on pis)

DENOMINACIÓ	Ampliació					
SITUACIÓ GEOGRÀFICA	Carretera de Vic a Manresa cantonada Av. de la Vila					
MUNICIPI (COMARCA)	Moià, El Bages, Barcelona					
DATA PROJECTE	Abril 1933. Acabades a l'agost de 1933					
PROPIETAT	Maria Cuspinera viuda d'Oller					
CATALOGACIÓ/DATA/TIPUS	No					
TIPOLOGIA	Edifici turístic a 4 vents i coberta a 4 aigües, façana simètrica					
DESCRIPCIÓ	Fa petites reformes en la pb i pis i transforma les golfes en pis per a dormitoris. Instal·lacions d'aigua i llum					
ESTAT ACTUAL/UTILITZACIÓ	No es existeix, es va enderrocar el 1989. Es va seguir utilitzant com a fonda fins l'últim moment					
REFORMES REALITZADES	Al 1880 es va afegir un volum al lateral, al 1915 es van modificar els portals. Des del 1933 no es van fer.					
LOCALITZACIÓ DOCUMENTACIÓ	AHMoià. Caixa instàncies d'obres 1922-1935					
DOCUMENTACIÓ Projecte: <i>Ampliació de la Fonda del Remei de Moià</i>	Documentació gràfica	Dimensions	Marge/marc	Color	Escala	Tipus paper
	emplaçament	22x31		rotulador negra al davant	1/200	còpia en paper
	façanes laterals i tros de secció de façana	105,5x34	pestanya de 2,5cm.	tinta vermella, negra i groga per davant	1/50	
	plantes baixa i pis	104x32			1/50	
	<p>Documentació escrita</p> <p>Sol·licitud 22 de maig 1933.</p> <p>Llicència d'enderroc d'octubre de 1988.</p> <p>Expedient d'obres del 1880: instància del 22 de maig de 1880 d'Ignàcia Estebanell per fer reformes.</p>					
ALTRES DADES D'INTERÈS	<p>El plànol està acotat i té el segell del COAC i de l'arquitecte amb l'adreça del c/ Diputació, 276 de Barcelona.</p> <p>Bibliografia: Jaume Clarà i Arisa, <i>Moià 1875-1939. La vida d'un poble en imatges</i>. Moià: l'Ajuntament, 1997.</p> <p><i>Butlletí de la lliga de defensa de l'arbre fruiter</i> núm. 289 (maig 1933) i núm. 292 (agost 1933).</p>					



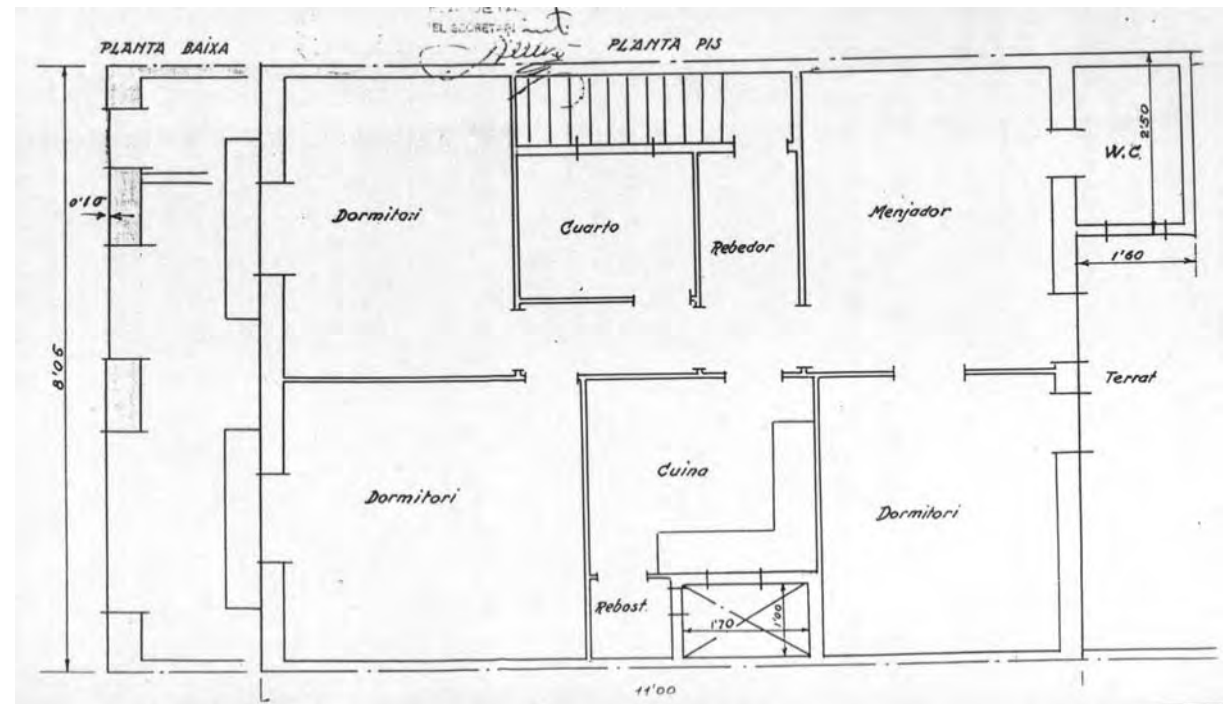
DENOMINACIÓ	Casa					
SITUACIÓ GEOGRÀFICA	c/ de Domènech Borrás i Lluís, actualment c/ de Borràs					
MUNICIPI (COMARCA)	Sabadell, Vallès Occidental, Barcelona					
DATA PROJECTE	Abril 1933. Sabadell, març 1933					
PROPIETAT	Joan Altamira Torras					
CATALOGACIÓ/DATA/TIPUS	No					
TIPOLOGIA	Hab. unifamiliar entre mitgeres de pb, amb cobert al fons del pati					
DESCRIPCIÓ	Dóna a 2 carrers, però la façana més treballada és la de la vivenda, l'altra és un magatzem. Bany integrat					
ESTAT ACTUAL/UTILITZACIÓ	No existeix					
REFORMES REALITZADES	No es coneixen					
LOCALITZACIÓ DOCUMENTACIÓ	AHS Exp. núm. 271, caixa AMH núm. 394					
DOCUMENTACIÓ Projecte: <i>Plànol de les obres a realitzar al carrer de Domènech Borrás i Lluís</i>	Documentació gràfica	Dimensions	Marge/marc	Color	Escala	Tipus paper
	emplaçament, planta, 2 façanes i 2 seccions planta i secció de la fossa	72x30		tinta xinesa vermella davant i darrere i negra al davant	1/300 1/50 s/e	tela transparent
	Documentació escrita Sol·licitud 18 d'abril 1933 Informe de l'arquitecte 21/4/1932 i de l'enginyer 22 d'abril 1933 Permís d'obres 15 de maig 1933 Reintegrament 29 de maig 1933					
ALTRES DADES D'INTERÈS	El plànol està acotat i té el segell del COAC i de l'arquitecte amb l'adreça.					



FITXA 84: CASA AL C/ DE VILARRÚBIAS DE SABADELL

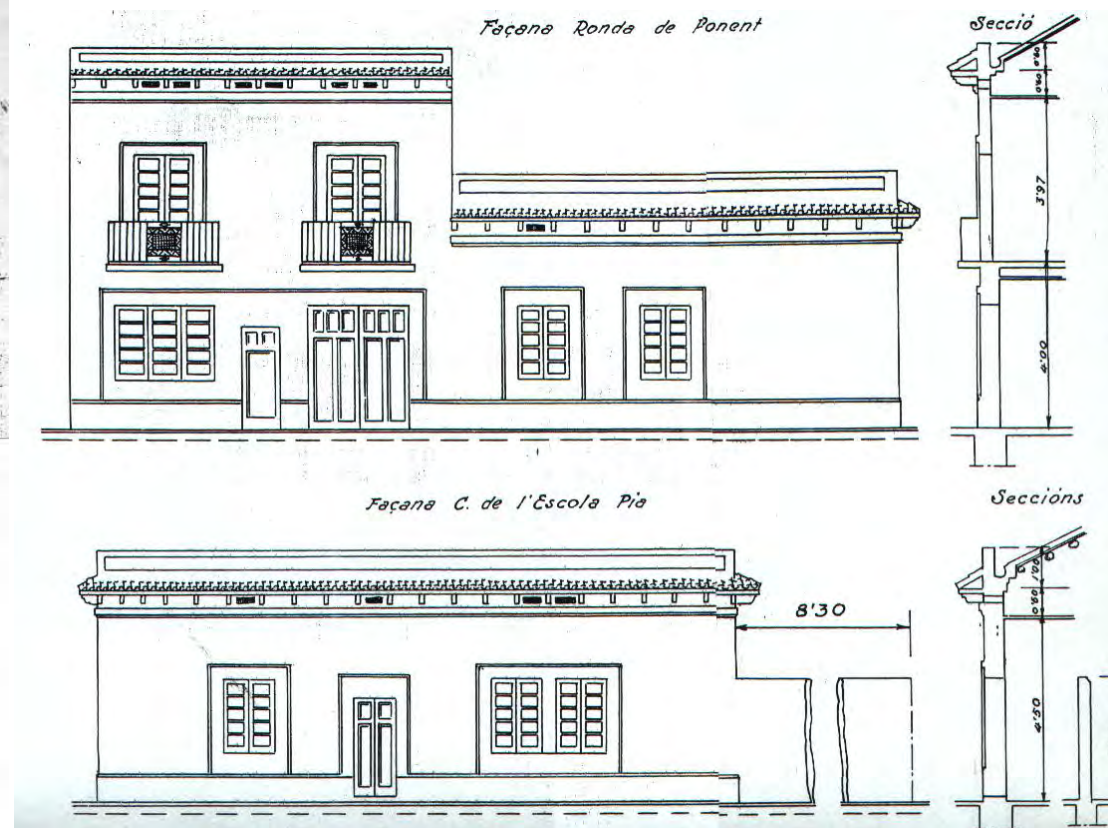
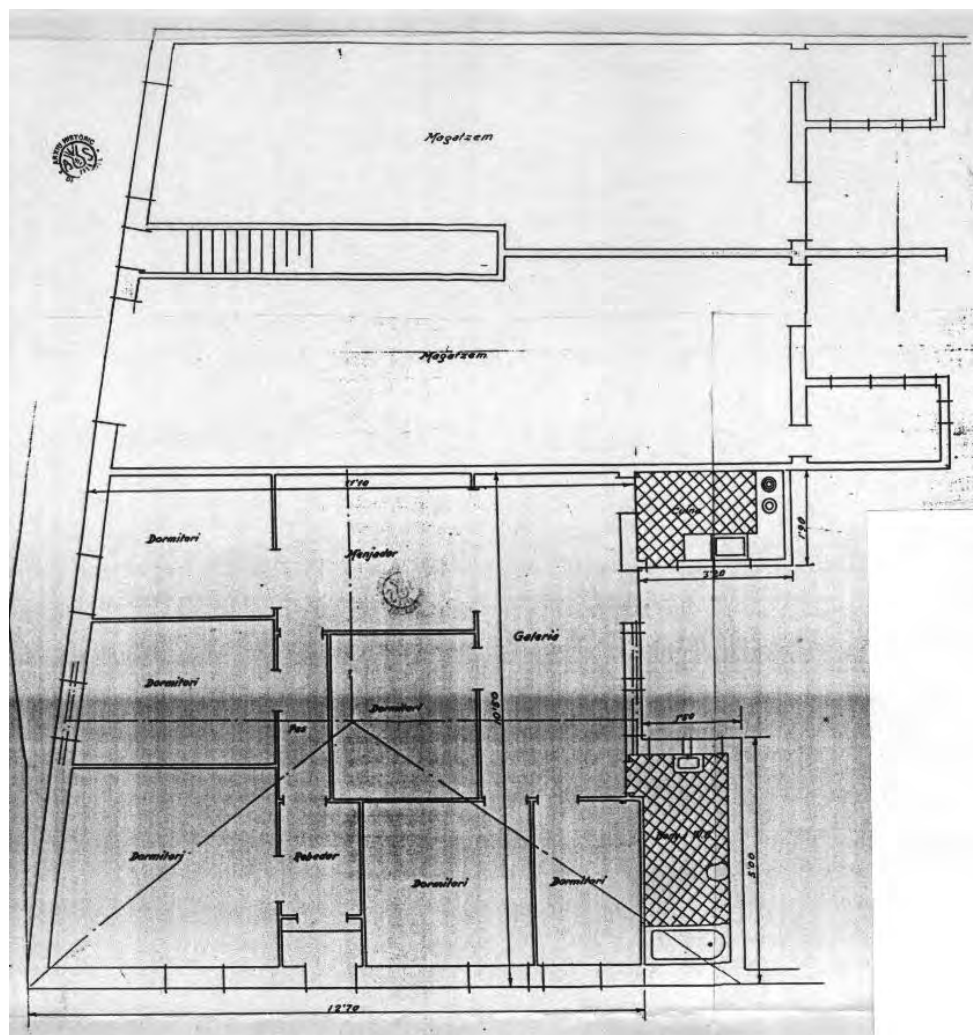


Estat actual



Reproducció parcial del plànol

FITXA 85: CASA A LA RONDA DE PONENT DE SABADELL



Reproduccions parcials del plànol (plantes i alçats)

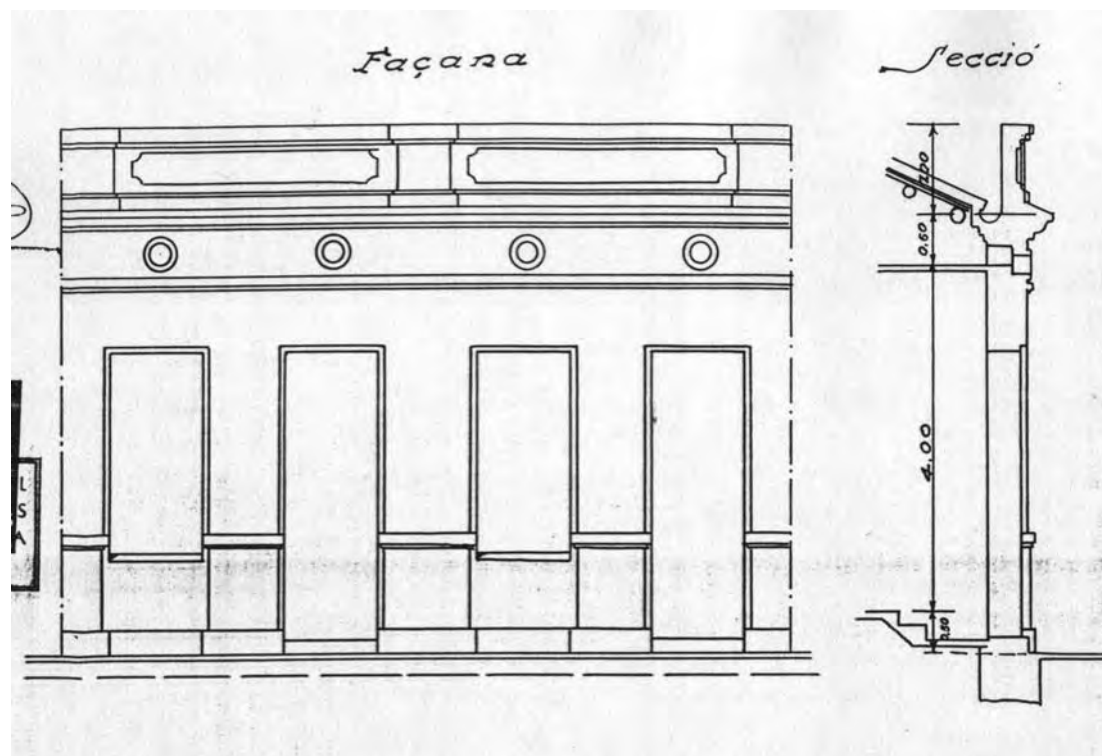
DENOMINACIÓ	Casa					
SITUACIÓ GEOGRÀFICA	Ronda de Ponent, cantonada c/ de l'Escola Pia					
MUNICIPI (COMARCA)	Sabadell, Vallès Occidental, Barcelona					
DATA PROJECTE	Maig 1933. Sabadell, març 1933					
PROPIETAT	Francesc Sanmartí Alavedra					
CATALOGACIÓ/DATA/TIPUS	No					
TIPOLOGIA	2 hab. entre mitgeres en p.pis i 1 en xamfrà de pb					
DESCRIPCIÓ	Planta i façana pis simètrica amb pati de ventilació. Bany i WC integrat. Sòcol inferior i obertures emmarcades					
ESTAT ACTUAL/UTILITZACIÓ	No existeix					
REFORMES REALITZADES	No es coneixen					
LOCALITZACIÓ DOCUMENTACIÓ	AHS Exp. núm. 284, caixa AMH núm. 394					
DOCUMENTACIÓ Projecte: <i>Obres a realitzar al carrer de l'Escola Pia cantonada a la Ronda de Ponent</i>	Documentació gràfica	Dimensions	Marge/marc	Color	Escala	Tipus paper
	emplaçament, planta baixa, pis, 2 façanes, 3 seccions alçat i secció de la fossa	94x46,5	pestanya de 2 cm.	tinta xinesa negra pel davant i per darrere, i vermella per darrere	1/200 1/50 1/100 1/100	tela transparent
	Documentació escrita Sol·licitud 19 d'abril 1933 Informació a l'arquitecte 26 d'abril 1933 i a l'enginyer 28 d'abril 1933 Permís d'obres i clavegueram 20 de maig 1933, reintegrament 29 de maig 1933 Inici de les obres del desguàs 3 de novembre 1933, inspecció de les obres de clavegueram 6 de novembre 1933					
ALTRES DADES D'INTERÈS	Està acotat la planta, la façana, la secció i els detalls de la fossa. Hi ha el segell del COAC i de l'arquitecte amb el domicili del c/ de la Diputació, 276 de Barcelona.					



FITXA 86: 2 CASES AL C/ DELS SENTMENAT DE SABADELL



Estat actual

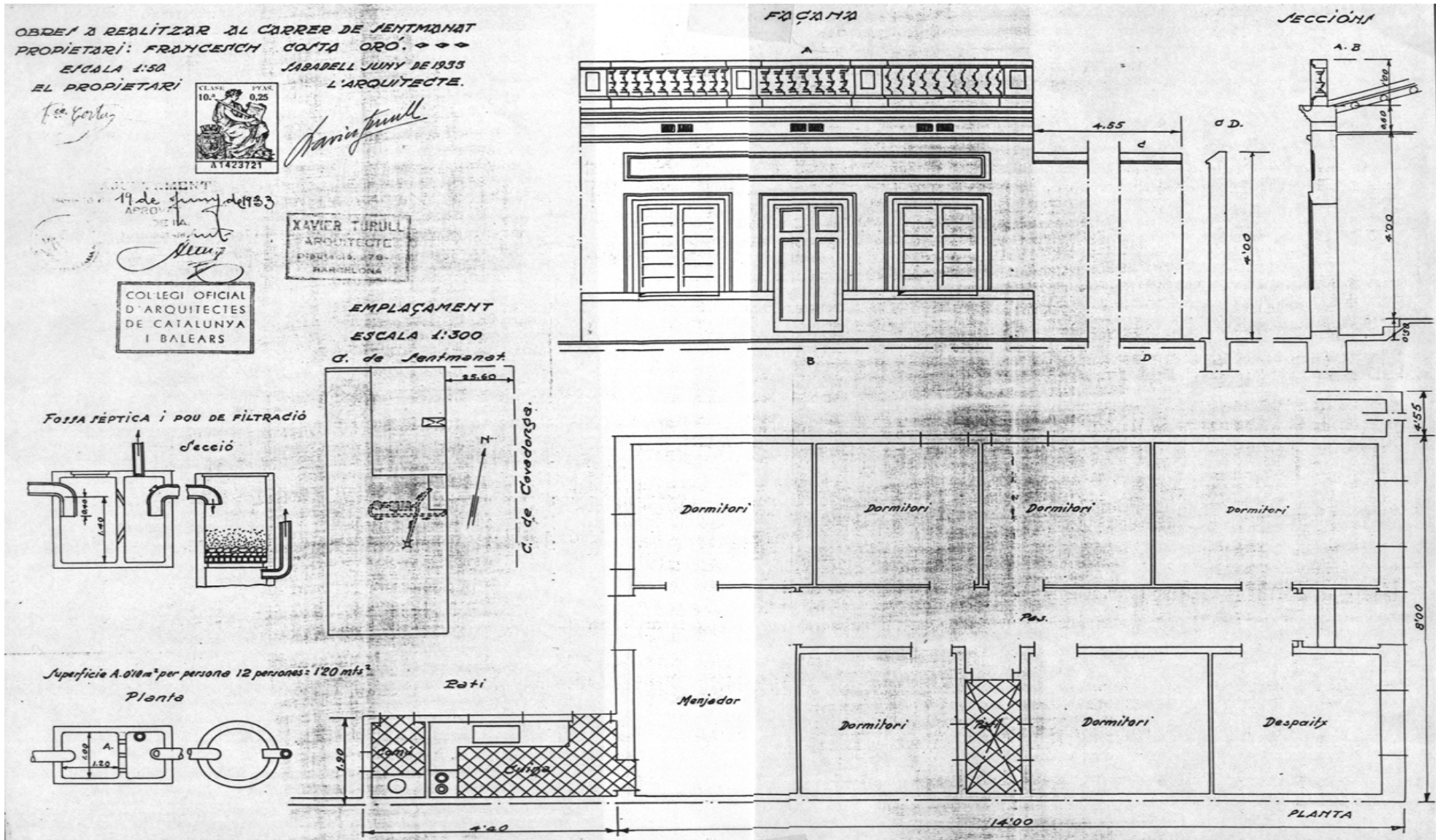


Reproducció parcial del plànol

DENOMINACIÓ	2 cases					
SITUACIÓ GEOGRÀFICA	c/ dels Sentmenat, 90-92					
MUNICIPI (COMARCA)	Sabadell, Vallès Occidental, Barcelona					
DATA PROJECTE	Maig 1933					
PROPIETAT	Joaquim Campmajó Ustrell					
CATALOGACIÓ/DATA/TIPUS	No					
TIPOLOGIA	Habitatges unifamiliars en filera de planta baixa					
DESCRIPCIÓ	Façanes idèntiques i quasi simètriques amb pati de ventilació per a 2 dormitoris cada casa i WC al pati					
ESTAT ACTUAL/UTILITZACIÓ	Només s'en conserva una					
REFORMES REALITZADES	La façana ha estat restaurada, ha desaparegut el sòcol i els forats de ventilació de la coberta són diferents					
LOCALITZACIÓ DOCUMENTACIÓ	AHS Exp. núm. 357, caixa AMH núm. 395					
DOCUMENTACIÓ Projecte: <i>Obres a realitzar al carrer de Sentmenat</i>	Documentació gràfica	Dimensions	Marge/marc	Color	Escala	Tipus paper
	emplaçament, planta, façana, secció planta i secció de fossa	56x31,5		tinta xinesa vermella davant i negra al darrere	1/300 1/50	tela transparent
	Documentació escrita Sol·licitud 15 de maig 1933 Informes de l'arquitecte 20 de maig 1933 i de l'enginyer 22 de maig 1933 Reintegrament 12 de juny 1933 Concessió del permís 7 de juny 1933					
ALTRES DADES D'INTERÈS	El plànol està acotat i té el segell del COAC i de l'arquitecte amb l'adreça del c/ de la Diputació, 276 de Barcelona.					

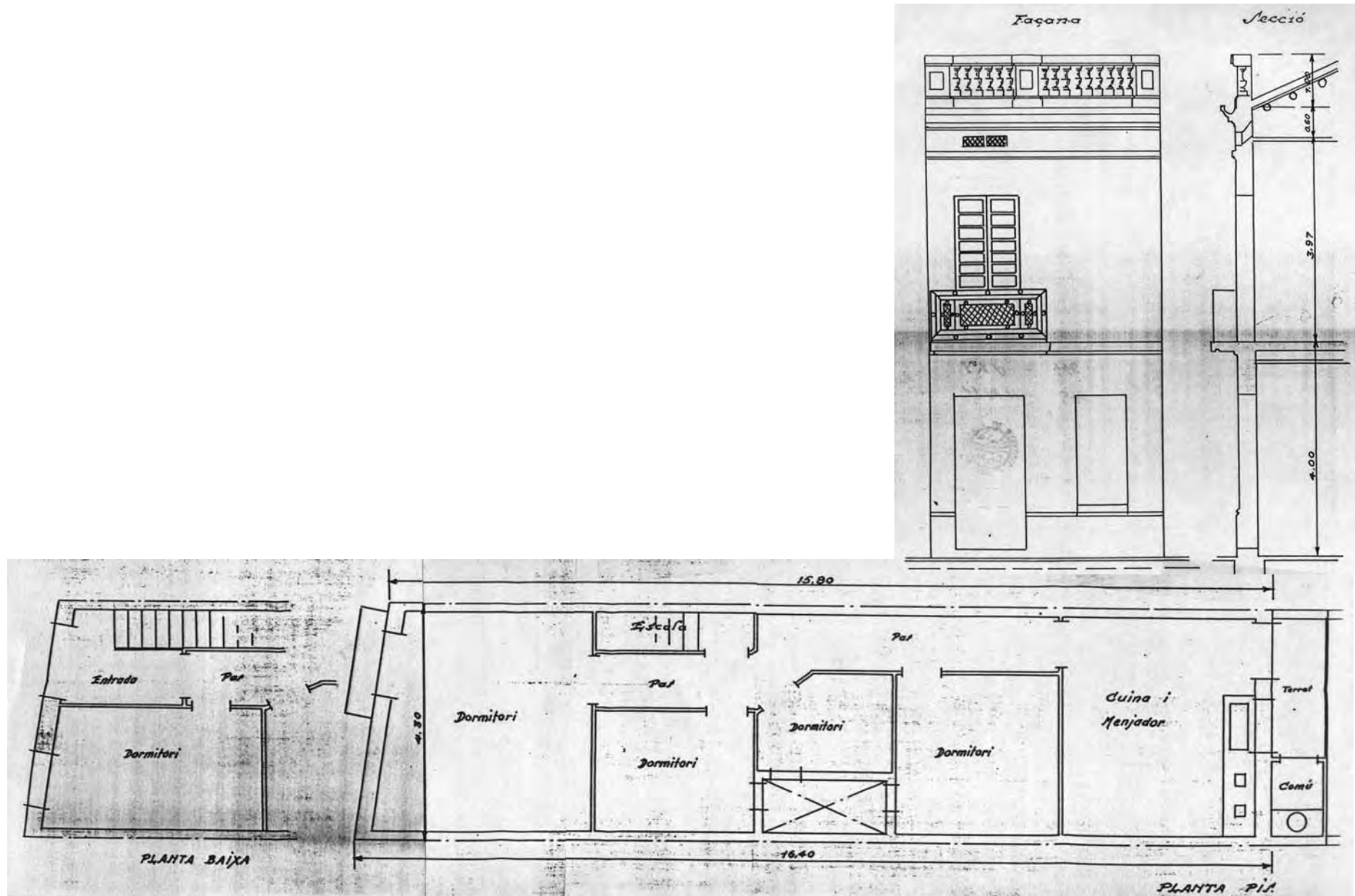


FITXA 87: CASA AL C/ DELS SENTMENAT DE SABADELL



Reproducció del plànol

FITXA 88: AMPLIACIÓ AL C/ DE CLAVÉ DE SABADELL

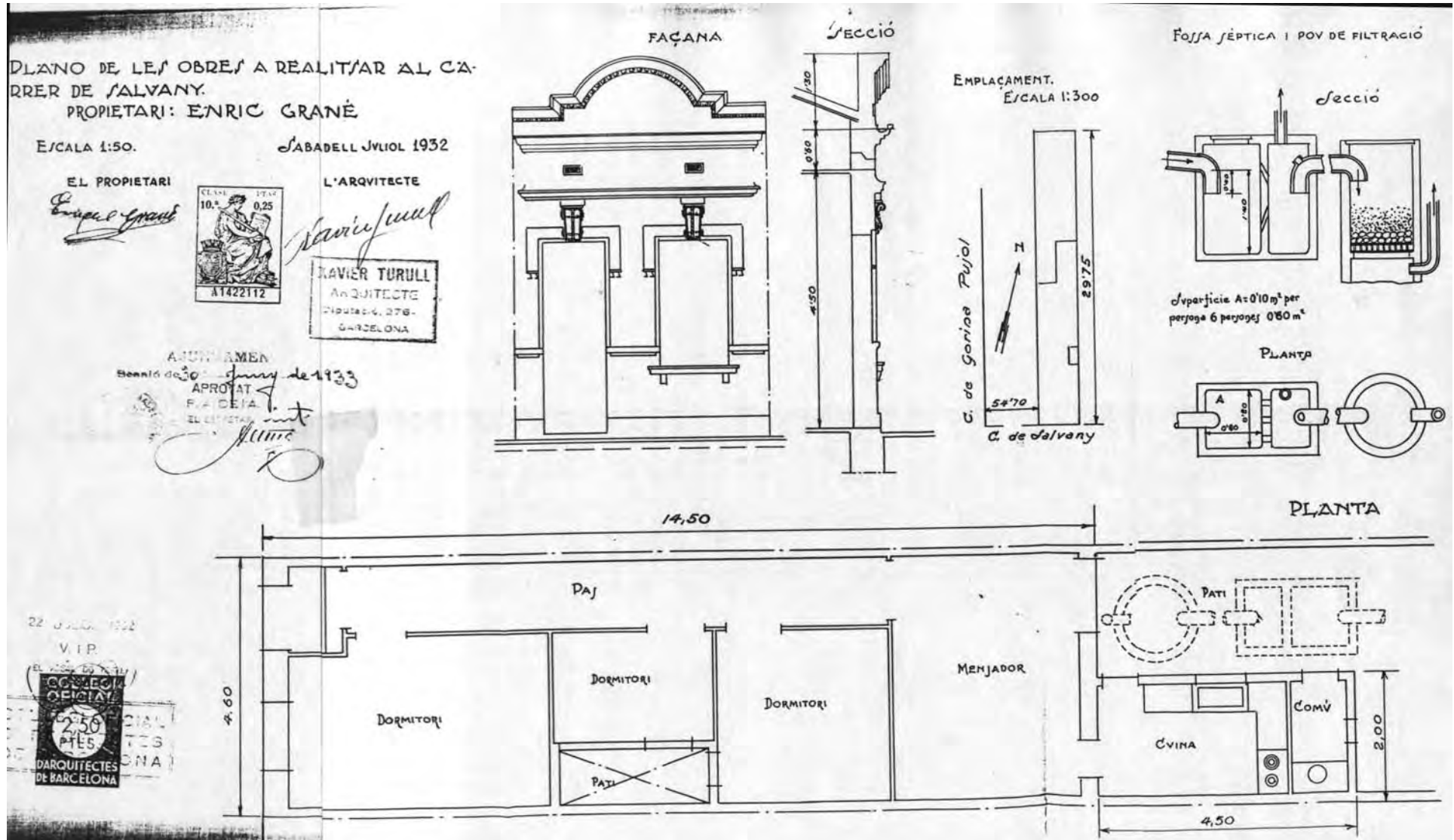


Reproduccions parcials del plànol

DENOMINACIÓ	Reforma					
SITUACIÓ GEOGRÀFICA	c/ de Clavé, 34					
MUNICIPI (COMARCA)	Sabadell, Vallès Occidental, Barcelona					
DATA PROJECTE	Juny 1933. Sabadell, maig 1933					
PROPIETAT	Joan Vidal Roca					
CATALOGACIÓ/DATA/TIPUS	No					
TIPOLOGIA	Hab. plurifamiliar entre mitgeres de pb i pis amb pati ventilació					
DESCRIPCIÓ	Enderroc de coberta per construir un altre habitatge en el pis fent una escala en la pb, i reduint 1 dormitori					
ESTAT ACTUAL/UTILITZACIÓ	No existeix					
REFORMES REALITZADES	No es coneixen					
LOCALITZACIÓ DOCUMENTACIÓ	AHS Exp. núm. 446, caixa AMH núm. 396					
DOCUMENTACIÓ Projecte: <i>Obres d'ampliació a realitzar a la finca nº 34 del carrer de'n Clavé</i>	Documentació gràfica	Dimensions	Marge/marc	Color	Escala	Tipus paper
	emplaçament, planta baixa, pis, façana, i planta i secció de la fossa	49,7x37,5	sense marc i pestanya de 2 cm.	tinta xinesa vermella per darrere i negra i groga per davant	1/300 1/50 s/e	tela transparent
Documentació escrita Sol·licitud d'obres 2 de juny 1933 Informació a l'arquitecte 15 de juny 1933, informació a l'enginyer 16 de juny 1933 Permís obres i clavegueram 6 de juliol 1933 i reintegrament 21 de juliol 1933 Inicia obres clavegueram 7 de setembre 1933, inspecció obres clavegueram 12 de setembre 1933						
ALTRES DADES D'INTERÈS	Hi ha el segell del COAC i de l'adreça de l'arquitecte de Barcelona. El document té acotacions.					

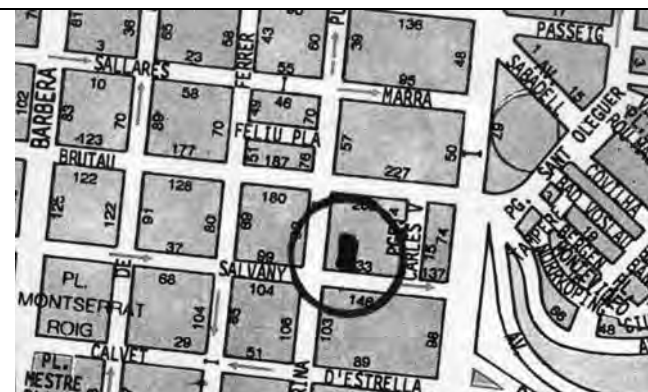


FITXA 89: CASA AL C/ DE SALVANY DE SABADELL

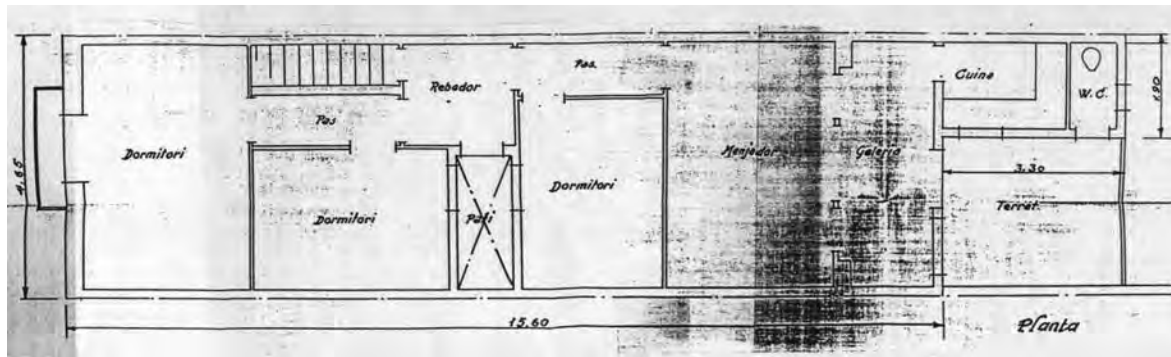


Reproducció del plànol


DENOMINACIÓ	Reforma					
SITUACIÓ GEOGRÀFICA	c/ de Salvany, 123					
MUNICIPI (COMARCA)	Sabadell, Vallès Occidental, Barcelona					
DATA PROJECTE	30 de juny 1933. Sabadell, juliol 1932					
PROPIETAT	Enrich Grané Trullás					
CATALOGACIÓ/DATA/TIPUS	No					
TIPOLOGIA	Habitatge entre mitgeres de pb. amb WC i cuina al pati posterior					
DESCRIPCIÓ	Façana ornamentada amb un frontó semicircular que amaga la coberta inclinada. Pati interior per ventilar 3 dormit.					
ESTAT ACTUAL/UTILITZACIÓ	No existeix					
REFORMES REALITZADES	No es coneixen					
LOCALITZACIÓ DOCUMENTACIÓ	AHS Exp. núm. 456, caixa AMH núm. 396					
DOCUMENTACIÓ Projecte: <i>Plano de les obres a realitzar al carrer de Salvany</i>	Documentació gràfica	Dimensions	Marge/marc	Color	Escala	Tipus paper
	emplaçament, planta, façana i secció planta i secció fossa sèptica i pou	55,5x30	no en té	tinta negra per davant i vermella per darrere	1/300 1/50 s/e	tela transparent
	Documentació escrita Sol·licitud d'obres 14 de juny 1933 Informe de l'arquitecte municipal 17 de juny 1933 i de l'enginyer 19 de juny 1933 Reintegrament 9 de novembre 1933 Permís obres i clavegueram 12 de juliol 1933					
ALTRES DADES D'INTERÈS	Emplaçament, planta, secció i detall de la fossa acotats. El plànol està acotat i té el segell del COAC i de l'arquitecte amb l'adreça del c/ de la Diputació, 276 de Barcelona.					



FITXA 90: AMPLIACIÓ AL C/ DE L'ESCOLA PIA DE SABADELL



Estat actual



Reproduccions parcials del plànol

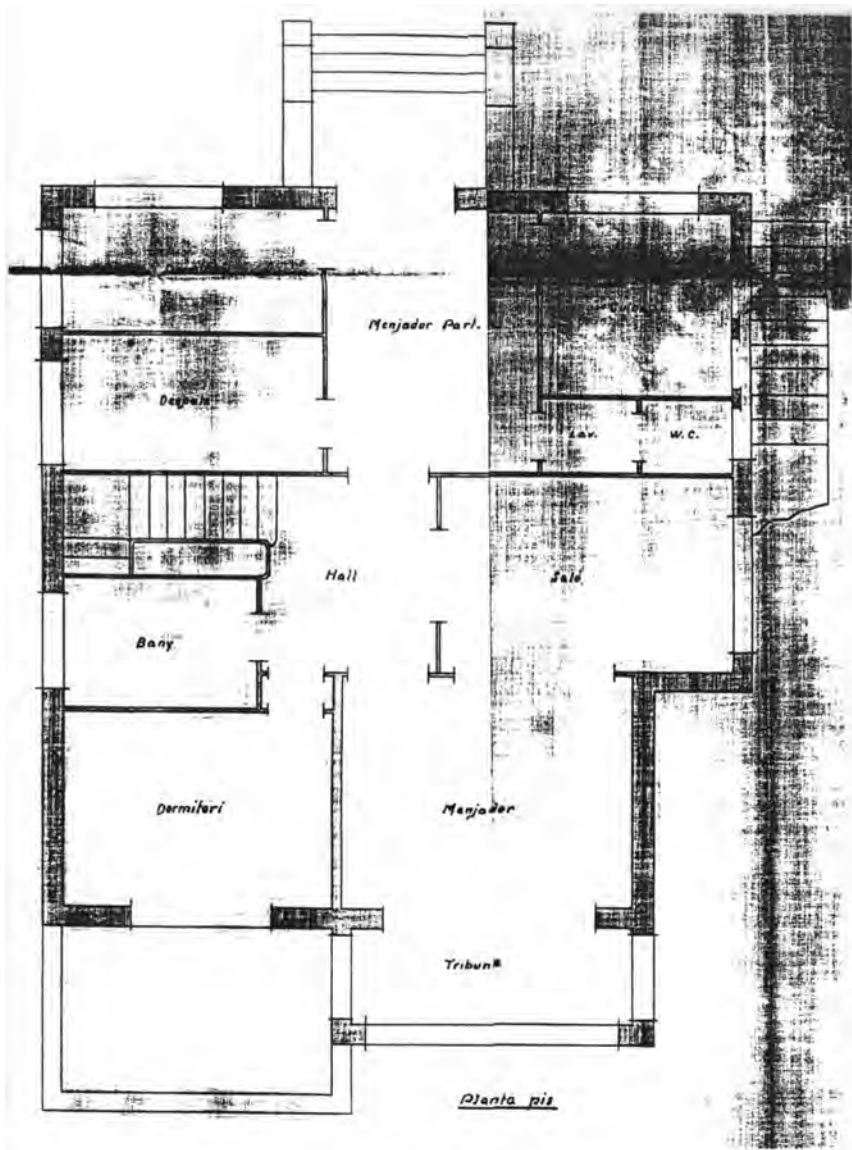


Fotografia any 2000


DENOMINACIÓ	Reforma					
SITUACIÓ GEOGRÀFICA	c/ de l'Escola Pia, 171-171 bis					
MUNICIPI (COMARCA)	Sabadell, Vallès Occidental, Barcelona					
DATA PROJECTE	Juliol 1933. Sabadell, maig 1933					
PROPIETAT	Ramon Alsina Sisteró					
CATALOGACIÓ/DATA/TIPUS	No					
TIPOLOGIA	Hab. plurifamiliar entre mitgeres amb WC i cuina al pati posterior					
DESCRIPCIÓ	Enderroc de coberta i obertura de forat per a porta entrada al pis i escala, fent més petita una habitació					
ESTAT ACTUAL/UTILITZACIÓ	Es troba en bon estat. Entre el 2000 i el 2011 s'ha convertit en un sol habitatge i l'accés de pb és garatge					
REFORMES REALITZADES	S'ha canviat la barana del balcó i s'hi ha afegit un 2n pis, suprimint la coberta del 1r					
LOCALITZACIÓ DOCUMENTACIÓ	AHS Exp. núm. 484, caixa AMH núm. 396					
DOCUMENTACIÓ Projecte: <i>Obres d'ampliació a realitzar a la finca nº 171 del carrer Escola Pia</i>	Documentació gràfica	Dimensions	Marge/marc	Color	Escala	Tipus paper
	emplaçament, p.baixa (un tros), p.pis, façana, secció i detall de la fossa (planta i secció)	45x36	pestanya de 2 cm.	tinta groga, rosa i negra per davant i negra, groga, vermella i rosada per darrere	1/300 1/50	tela transparent
	Documentació escrita Sol·licitud d'obres 2 de juny 1933 Informació arquitecte 9 de juny 1933 i enginyer 10 de juliol 1933 Reintegrament 7 de setembre 1933 Permís obres i clavegueram 28 de juliol 1933					
ALTRES DADES D'INTERÈS	Emplaçament, planta, secció i detall de la fossa acotats. Segell del COAC i de l'arquitecte del c/ de la Diputació, 276 de Barcelona.					




FITXA 91: XALET NICET HERRAIZ AL C/ DE FIGUERES DE EL MASNOU



Reproducció parcial del plànol



Alçat original



Estat actual

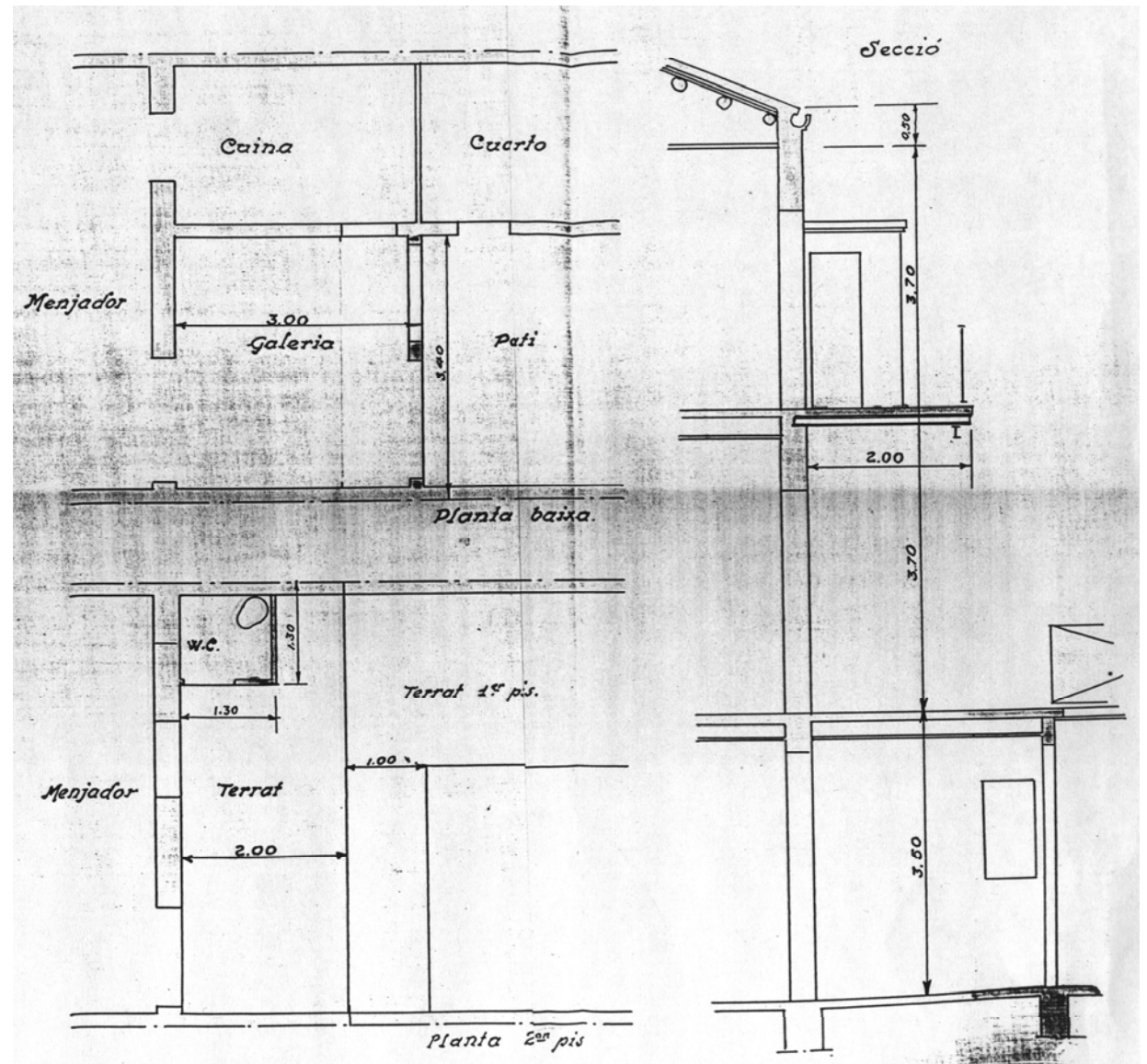
DENOMINACIÓ	Casa					
SITUACIÓ GEOGRÀFICA	c/ de Figueres, 12					
MUNICIPI (COMARCA)	El Masnou, El Maresme, Barcelona					
DATA PROJECTE	Juliol 1933					
PROPIETAT	Nicet Herraiz					
CATALOGACIÓ/DATA/TIPUS	No					
TIPOLOGIA	Hab. unifamiliar aïllat de pb destinada a accés i garatge i ppis					
DESCRIPCIÓ	Coberta inclinada a 4 aigües, baranes de balustres. Entrada porxada amb columnes i capitells toscans					
ESTAT ACTUAL/UTILITZACIÓ	Primera residència					
REFORMES REALITZADES	Han afegit una pis, conservant el volum i el ritme d'obertures					
LOCALITZACIÓ DOCUMENTACIÓ	AH Masnou Obres 1933 llibre 795 núm. 111					
DOCUMENTACIÓ Projecte: <i>Projecte de xalet propietat d'en Nicet Herraiz a edificar a Masnou</i>	Documentació gràfica	Dimensions	Marge/marc	Color	Escala	Tipus paper
	4 façanes i emplaçament plantes baixa, pis i coberta	91,2x46,5 94,2x41,5	doble marc, sense caràtula i amb pestanya de 3cm.	tinta xinesa vermella darrere; negra i marró al davant	1/50 1/200 1/50	tela
	Documentació escrita Instància a l'Ajuntament el 30 d'octubre 1933					
ALTRES DADES D'INTERÈS	El plànol està acotat i hi ha el segell del COAC i de l'arquitecte amb l'adreça del c/ de la Diputació, 276 de Barcelona.					



FITXA 92: AMPLIACIÓ AL C/ DE LES PAUS DE SABADELL



Estat a l'any 2002

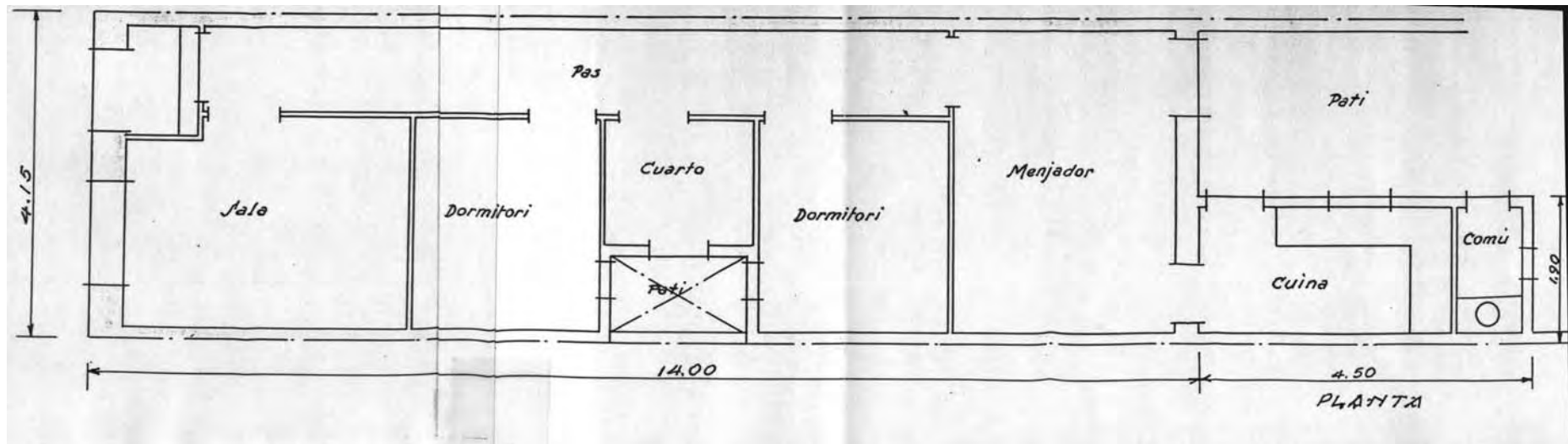
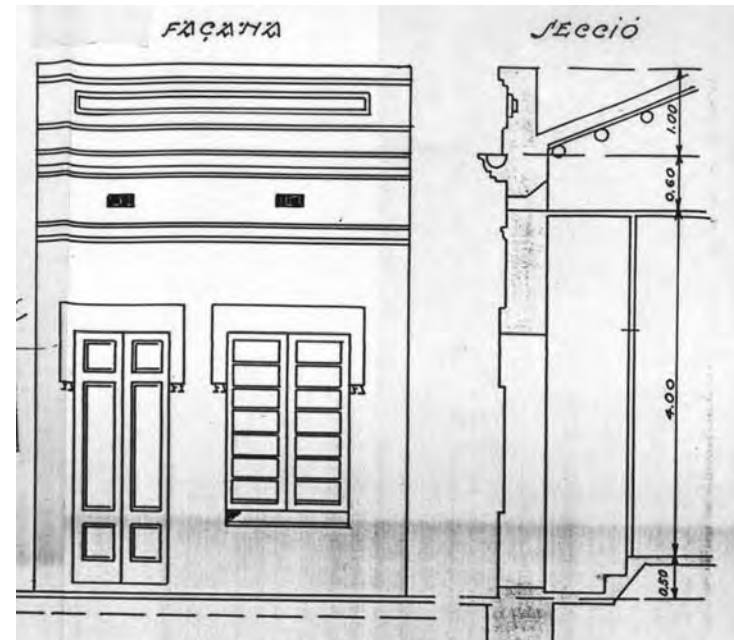


Reproducció parcial del plànol

DENOMINACIÓ	Reforma i ampliació					
SITUACIÓ GEOGRÀFICA	c/ de les Paus, 7					
MUNICIPI (COMARCA)	Sabadell, Vallès Occidental, Barcelona					
DATA PROJECTE	14 de juliol 1933. Sabadell juny 1933					
PROPIETAT	Francisca Bracons Sans					
CATALOGACIÓ/DATA/TIPUS	No					
TIPOLOGIA	Habitatge plurifamiliar entre mitgeres de 3 p. amb accés lateral					
DESCRIPCIÓ	Plantes pis simètriques amb balcons al carrer. Ampliació de la galeria i del terrat en la façana posterior					
ESTAT ACTUAL/UTILITZACIÓ	Són 3 vivendes, una per planta. La façana i els balcons estan bastant deixats. Enderroc el 2010					
REFORMES REALITZADES	Allargar la galeria en p.b. per fer una terrassa en el 1r pis i WC en el segon pis i obrir una porta en façana					
LOCALITZACIÓ DOCUMENTACIÓ	AHS Exp. núm. 494, caixa AMH núm. 397					
DOCUMENTACIÓ Projecte: <i>Obres a realitzar al n° 7 del carrer de les Paus</i>	Documentació gràfica	Dimensions	Marge/marc	Color	Escala	Tipus paper
	emplaçament, plantes baixa i pis i secció planta i alçat fossa	52x30,5		tinta xinesa vermella (nou), marró al darrere i negre, blau (clavegueram) i groc (enderroc) per davant	1/300 1/50 1/100	tela transparent
	alçat	30x20	sense caràtula	negra i groga	1/50	paper
	Documentació escrita Sol·licitud de llicència 28 de juny 1933 Informe de l'arquitecte 6 de juliol 1933 i de l'enginyer 8 de juliol 1933 Reintegrament 29 d'agost 1933 Permís d'obres i clavegueram 28 de juliol 1933					
ALTRES DADES D'INTERÈS	Està acotat l'emplaçament i la secció i porta el segell de l'arquitecte amb l'adreça del carrer de la Diputació 276 de Barcelona.					



FITXA 93: CASA AL C/ DE SANT MATIES DE SABADELL

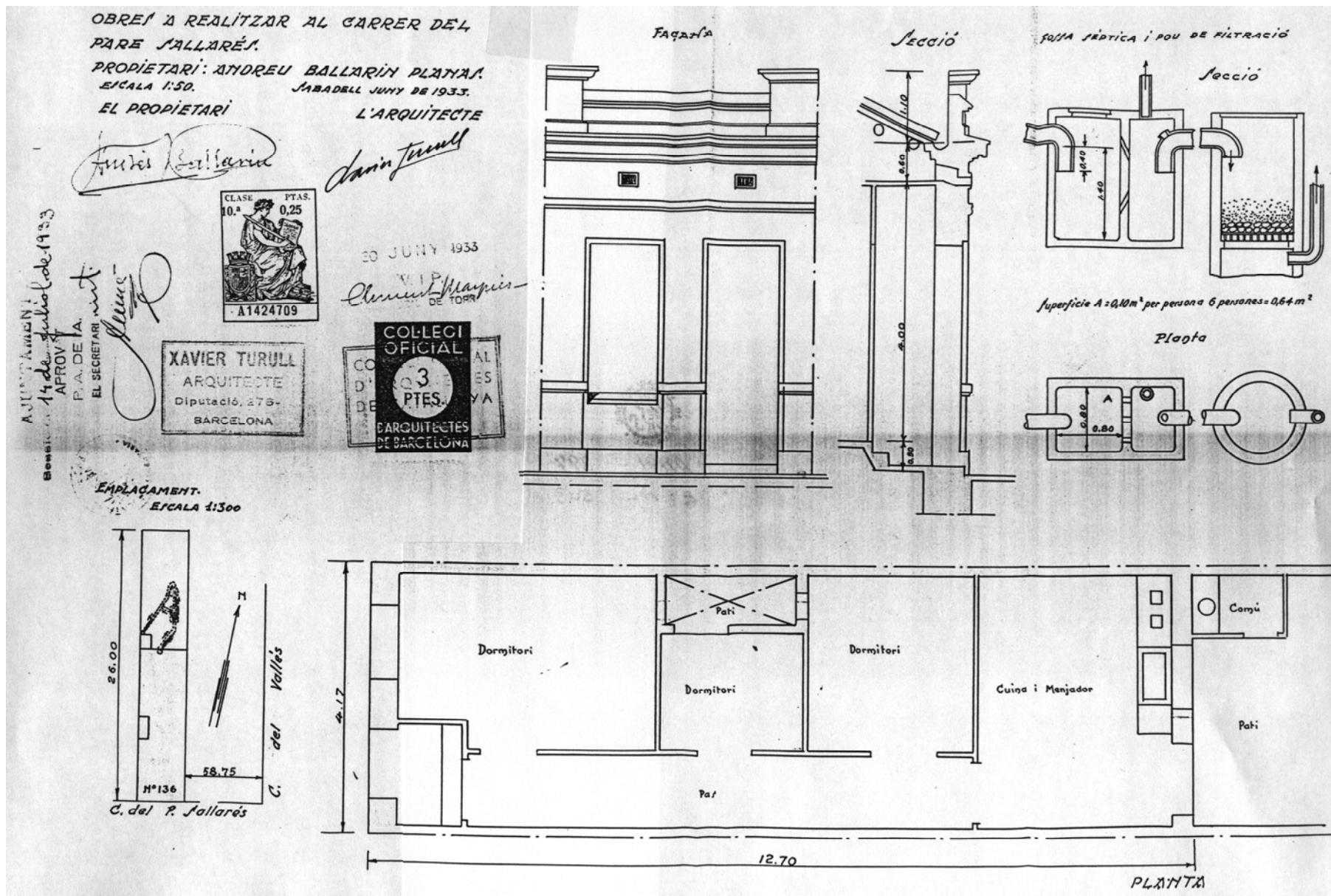


Reproduccions parcials del plànol

DENOMINACIÓ	Casa					
SITUACIÓ GEOGRÀFICA	c/ de Sant Maties, 93					
MUNICIPI (COMARCA)	Sabadell, Vallès Occidental Barcelona					
DATA PROJECTE	14 de juliol 1933. Sabadell juny 1933					
PROPIETAT	Pere Marin Alcázar					
CATALOGACIÓ/DATA/TIPUS	No					
TIPOLOGIA	Hab. unifamiliar entre mitgeres amb coberta a la catalana de p.b					
DESCRIPCIÓ	Habitatge amb 3 dormitoris que ventilen al pati interior, cuina i comuna al pati posterior. Façana amb 2 obertures					
ESTAT ACTUAL/UTILITZACIÓ	No existeix					
REFORMES REALITZADES	No es coneixen					
LOCALITZACIÓ DOCUMENTACIÓ	AHS Exp. núm. 495, caixa AMH núm. 397					
DOCUMENTACIÓ Projecte: <i>Obres a realitzar al carrer de Sant Maties</i>	Documentació gràfica	Dimensions	Marge/marc	Color	Escala	Tipus paper
	emplaçament, planta, secció i façana planta i secció de fossa	52x28		tinta xinesa vermella per darrere, i negra i blava per davant	1/300 1/50 s/e	tela transparent
	Documentació escrita Sol·licitud de la llicència d'obres 27 de juny 1933 Informe de l'arquitecte 5 de juliol 1933 i de l'enginyer 6 de juliol 1933 Ordre de pagar el drets 6 de novembre 1933 i reintegrament 23 de gener 1934 Concessió del permís d'obres 28 de juliol 1934					
ALTRES DADES D'INTERÈS	El plànol està acotat i té el segell del COAC i de l'arquitecte amb l'adreça del carrer de la Diputació, 276 de Barcelona.					



FITXA 94: CASA AL C/ DEL PARE SALLARÈS DE SABADELL

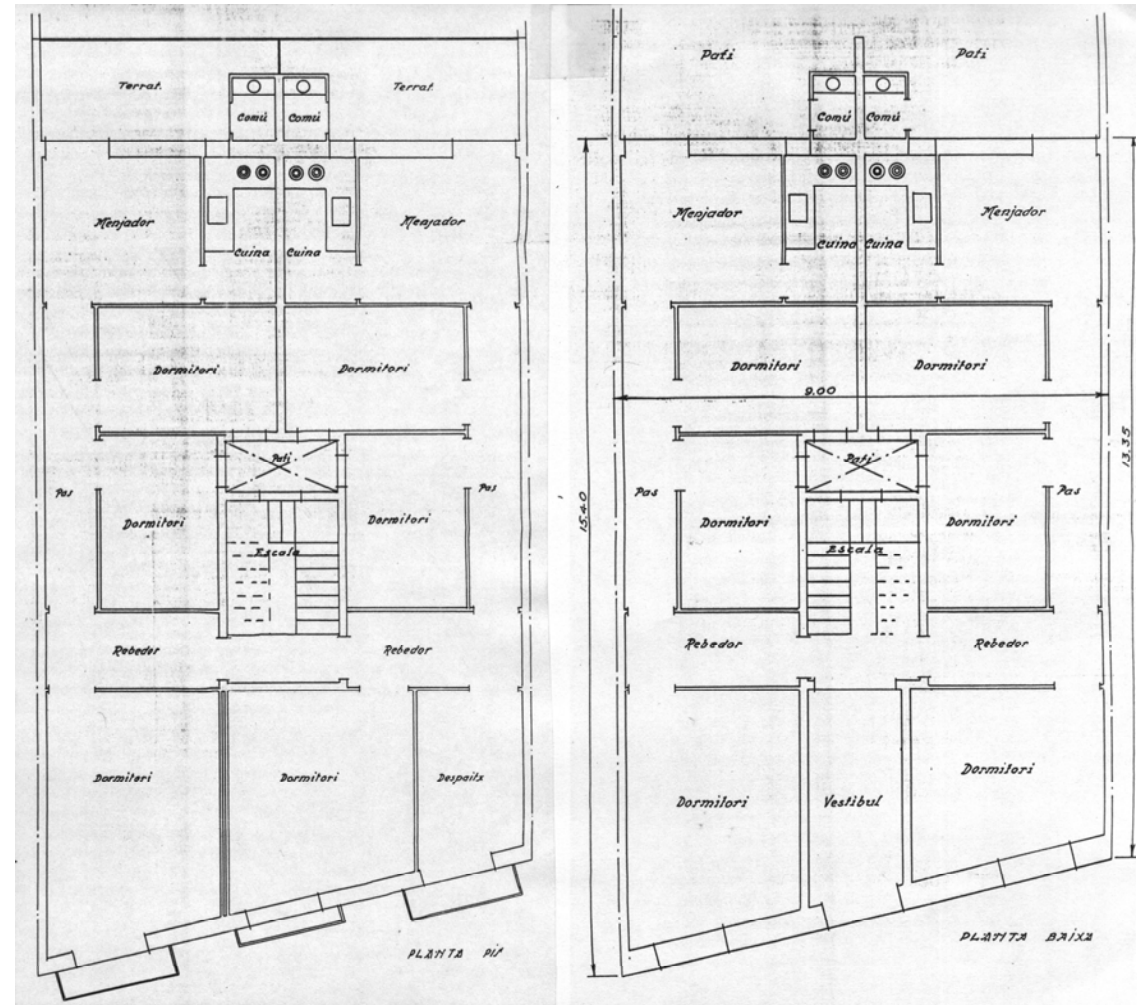



Reproducció del plànol

DENOMINACIÓ	Casa					
SITUACIÓ GEOGRÀFICA	c/ del Pare Sallarès, 136					
MUNICIPI (COMARCA)	Sabadell, Vallès Occidental, Barcelona					
DATA PROJECTE	Juliol 1933. Sabadell, juny 1933					
PROPIETAT	Andreu Ballarín Planas					
CATALOGACIÓ/DATA/TIPUS	No					
TIPOLOGIA	Hab. unifamiliar entre mitgeres de pb amb pati de ventilació					
DESCRIPCIÓ	Obertura de finestra que intenta imitar la porta, la façana és quasi simètrica. Cornisa superior amb molta volada					
ESTAT ACTUAL/UTILITZACIÓ	No existeix					
REFORMES REALITZADES	No es coneixen					
LOCALITZACIÓ DOCUMENTACIÓ	AHS Exp. núm, 503, caixa AMH núm. 397					
DOCUMENTACIÓ Projecte: <i>Obres a realitzar al carrer de Pare Sallarés</i>	Documentació gràfica	Dimensions	Marge/marc	Color	Escala	Tipus paper
	emplaçament, planta, façana i secció planta i secció de la fossa	42x28,5		tinta xinesa blava (clavegueram) i negra al davant, i vermella al darrere	1/300 1/50 s/e	tela transparent
	Documentació escrita Sol·licitud 1 de juliol de 1933 Informe de l'arquitecte 5 de juliol 1933 i de l'enginyer 6 de juliol 1933 Concessió del permís d'obres 28 de juliol 1933 Reintegrant 29 d'agost 1933					
ALTRES DADES D'INTERÈS	El plànol està acotat i té el segell del COAC i de l'arquitecte amb l'adreça del c/ de la Diputació, 276 de Barcelona.					



FITXA 95: CASA AL C/ DE BATLLELL DE SABADELL

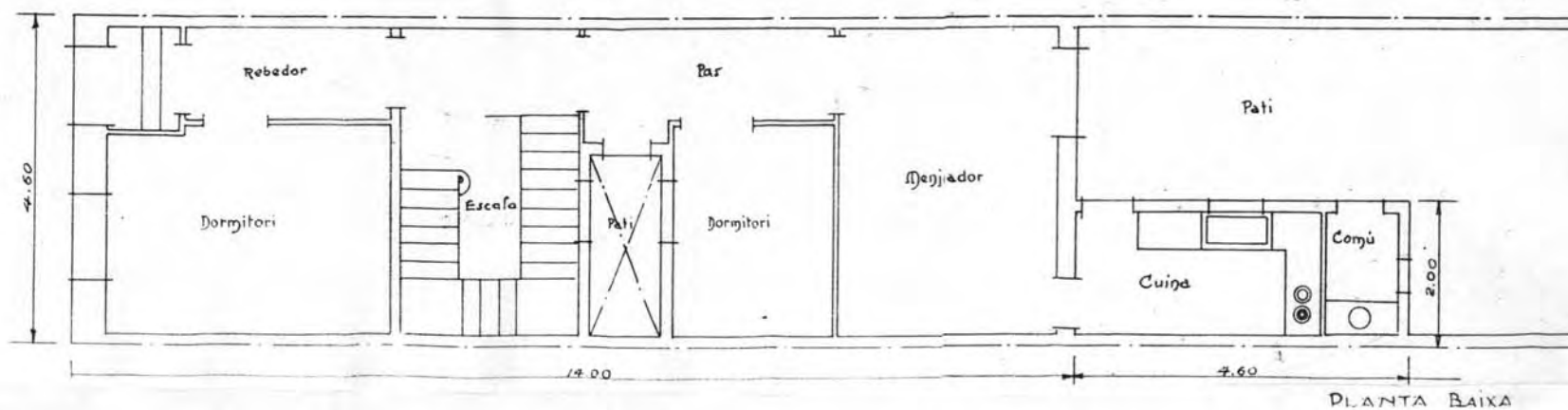
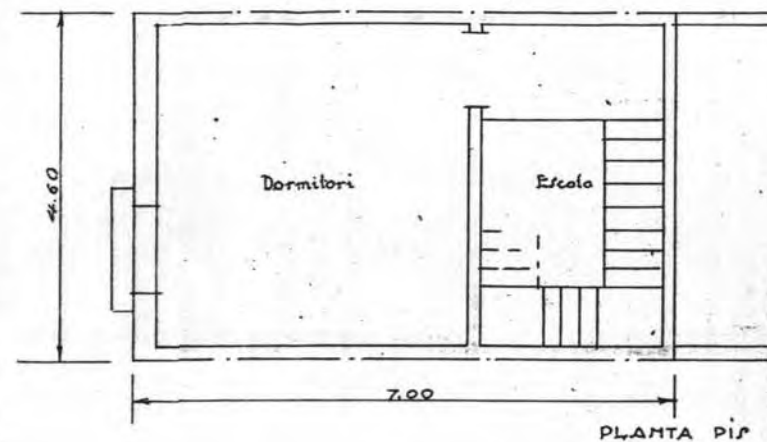
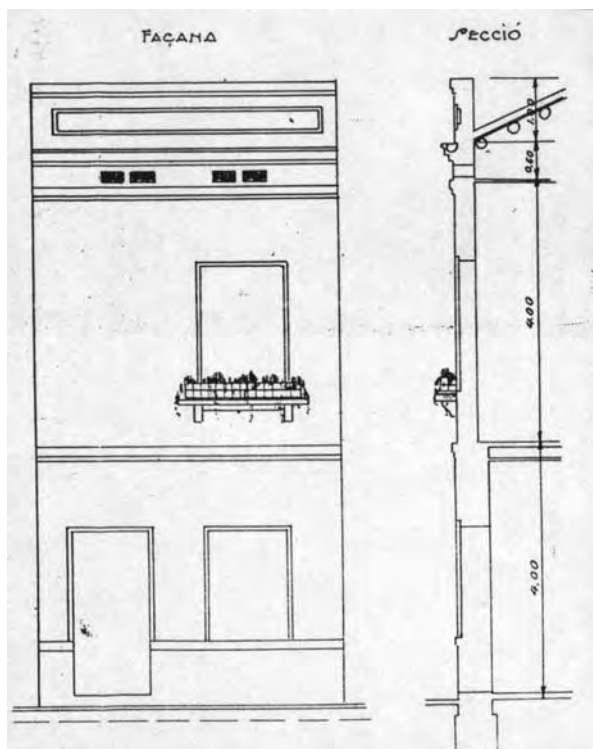


Reproduccions parcials del plànol

DENOMINACIÓ	Casa de planta baixa i pis					
SITUACIÓ GEOGRÀFICA	c/ de Batllell, Km. 343 del FZB (actualment núm. 43)					
MUNICIPI (COMARCA)	Sabadell, Vallès Occidental, Barcelona					
DATA PROJECTE	21 de juliol 1933. Sabadell, juny 1933					
PROPIETAT	Antoni Pujol Planas					
CATALOGACIÓ/DATA/TIPUS	No					
TIPOLOGIA	Edifici plurifamiliar entre mitgeres 2 habitatges en pb i 2 en pp					
DESCRIPCIÓ	Façana i plantes simètriques amb accés central escala i pati de ventilació central. Coberta catalana inclinada					
ESTAT ACTUAL/UTILITZACIÓ	No existeix					
REFORMES REALITZADES	No es coneixen					
LOCALITZACIÓ DOCUMENTACIÓ	AHS Exp. núm. 516, caixa AMH núm. 397					
DOCUMENTACIÓ Projecte: <i>Obres a realitzar al carrer Batllell</i>	Documentació gràfica	Dimensions	Marge/marc	Color	Escala	Tipus paper
	emplaçament, planta baixa i pis, façana i 2 seccions planta i secció fossa	74,2x41	pestanya de 3 cm.	tinta xinesa negra al davant i vermella i blava al darrere	1/300 1/50 s/e	tela transparent
	Documentació escrita Sol·licitud de llicència d'obres 3 de juliol 1933 Informe de l'arquitecte 12 de juliol 1933, i de l'enginyer 14 de juliol 1933 Reintegrant 26 de setembre 1933 Permís d'obres 3 de juliol 1933, informe de l'enginyer de camins 2 d'agost 1933					
ALTRES DADES D'INTERÈS	El plànol està acotat i hi ha el segell del COAC i de l'arquitecte amb l'adreça del carrer de la Diputació, 276 de Barcelona.					




FITXA 96: CASA AL C/ DE CELLERS DE SABADELL



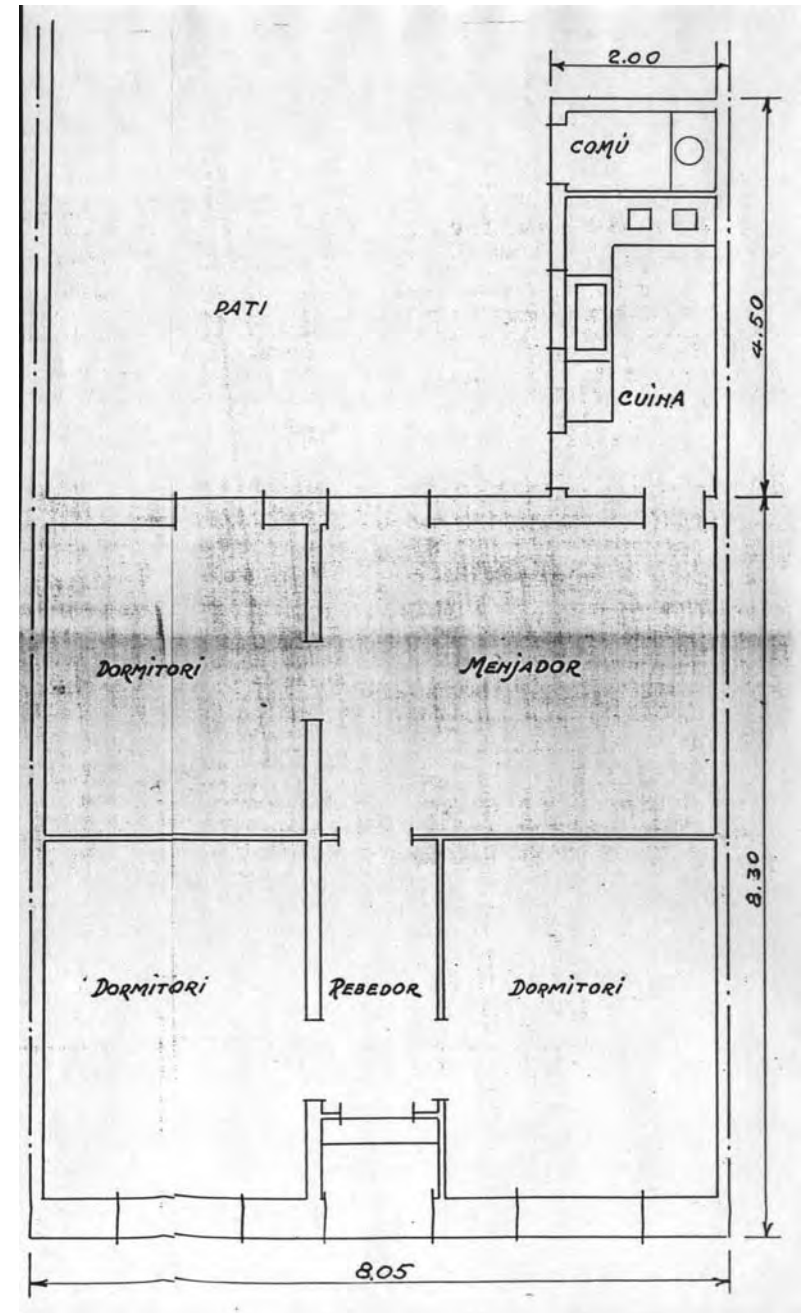
Reproduccions parcials del plànol

DENOMINACIÓ	Casa					
SITUACIÓ GEOGRÀFICA	c/ de Cellers					
MUNICIPI (COMARCA)	Sabadell, Vallès Occidental, Barcelona					
DATA PROJECTE	Agost 1933. Sabadell, juliol 1933					
PROPIETAT	Ramon Pintó Borrás					
CATALOGACIÓ/DATA/TIPUS	No					
TIPOLOGIA	Hab. unifamiliar entre mitgeres de pb i pis amb pati de ventilació					
DESCRIPCIÓ	Façana sense balcó i amb jardinera amb sòcol inferior i cornises amb esgrafiats superiors. Cuina i WC al pati					
ESTAT ACTUAL/UTILITZACIÓ	No existeix					
REFORMES REALITZADES	No es coneixen					
LOCALITZACIÓ DOCUMENTACIÓ	AHS Exp. núm. 577, caixa AMH núm. 398					
DOCUMENTACIÓ Projecte: <i>Plànol de les obres a realitzar al carrer de Celles</i>	Documentació gràfica emplaçament, planta, façana i secció planta i secció de la fossa	Dimensions 75,4x31,3	Marge/marc	Color tinta xinesa negra al davant i vermella al darrere	Escala 1/300 1/50 s/e	Tipus paper tela transparent
	Documentació escrita sol·licitud d'obres 22 de juliol 1933 Informes de l'arquitecte 29 de juliol 1933 i de l'enginyer 4 d'agost 1933 Reintegrant 7 de setembre 1933 Permís 28 d'agost 1933 i inspecció d'obres públiques 19 de setembre 1933	75,4x31,3		tinta xinesa negra	1/300 1/50 s/e	còpia en paper pintada
ALTRES DADES D'INTERÈS	El plànol està acotat i té el segell del COAC i de l'arquitecte amb l'adreça del c/ de la Diputació, 276 de Barcelona.					

FITXA 97: CASA AL C/ DE BALMES DE SABADELL

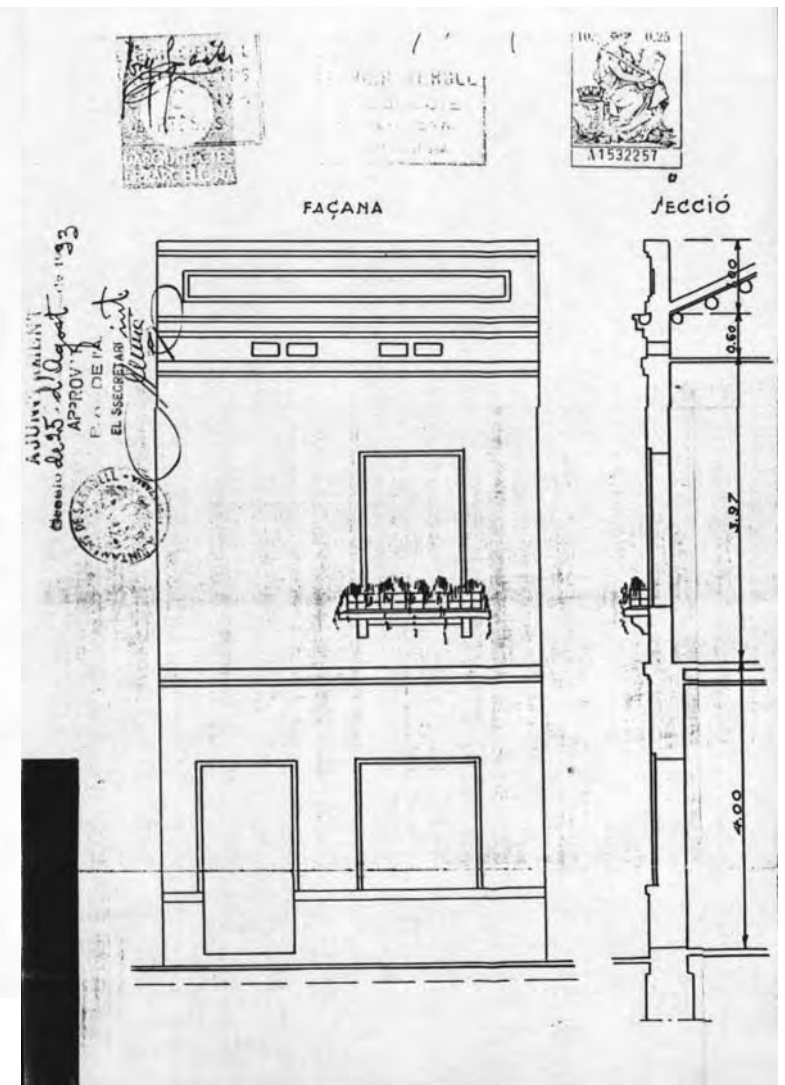
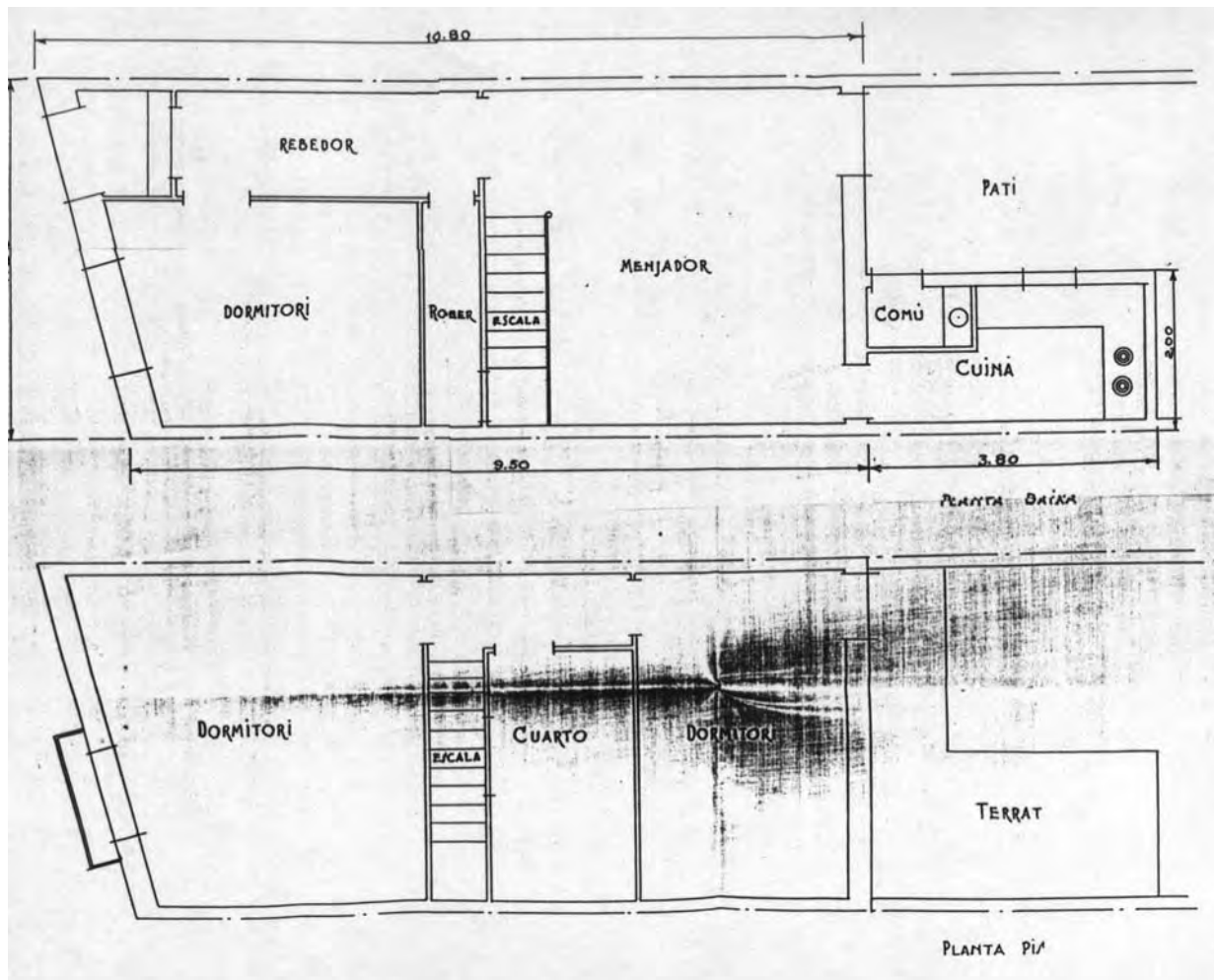


Reproduccions parcials del plànol



DENOMINACIÓ	Casa					
SITUACIÓ GEOGRÀFICA	c/ de Balmes, cantonada c/ dels Sentmenat					
MUNICIPI (COMARCA)	Sabadell, Vallès Occidental, Barcelona					
DATA PROJECTE	25 d'agost 1933. Sabadell, juliol 1933					
PROPIETAT	Maria Beser Boix					
CATALOGACIÓ/DATA/TIPUS	No					
TIPOLOGIA	Hab. unifamiliar entre mitgeres de pb amb cob. inclinada					
DESCRIPCIÓ	Façana és simètrica, la cuina i el WC estan al pati. Té l'accés central i pati posterior. Poc volum edificat					
ESTAT ACTUAL/UTILITZACIÓ	No existeix					
REFORMES REALITZADES	No se sap					
LOCALITZACIÓ DOCUMENTACIÓ	AHS Exp. núm. 602, caixa AMH núm. 398					
DOCUMENTACIÓ Projecte: <i>Obres a realitzar al carrer de Balmes</i>	Documentació gràfica	Dimensions	Marge/marc	Color	Escala	Tipus paper
	emplaçament, planta, secció i façana planta i secció de la fossa sèptica i pou	52x31		tinta xinesa negra al davant i vermella al darrere	1/300 1/50 s/e	tela transparent
	Documentació escrita Sol·licitud de llicència d'obres 22 de juliol 1933 Informe de l'arquitecte 8 d'agost 1933 i l'enginyer 9 d'agost 1933 Permís d'obres per construir 14 de setembre 1933 Reintegrant 22 de setembre 1933					
ALTRES DADES D'INTERÈS	El plànol està acotat i té el segell del COAC i de l'arquitecte amb l'adreça del c/ de la Diputació, 276, 1r de Barcelona.					

FITXA 98: CASA AL C/ DE BATLLELL DE SABADELL

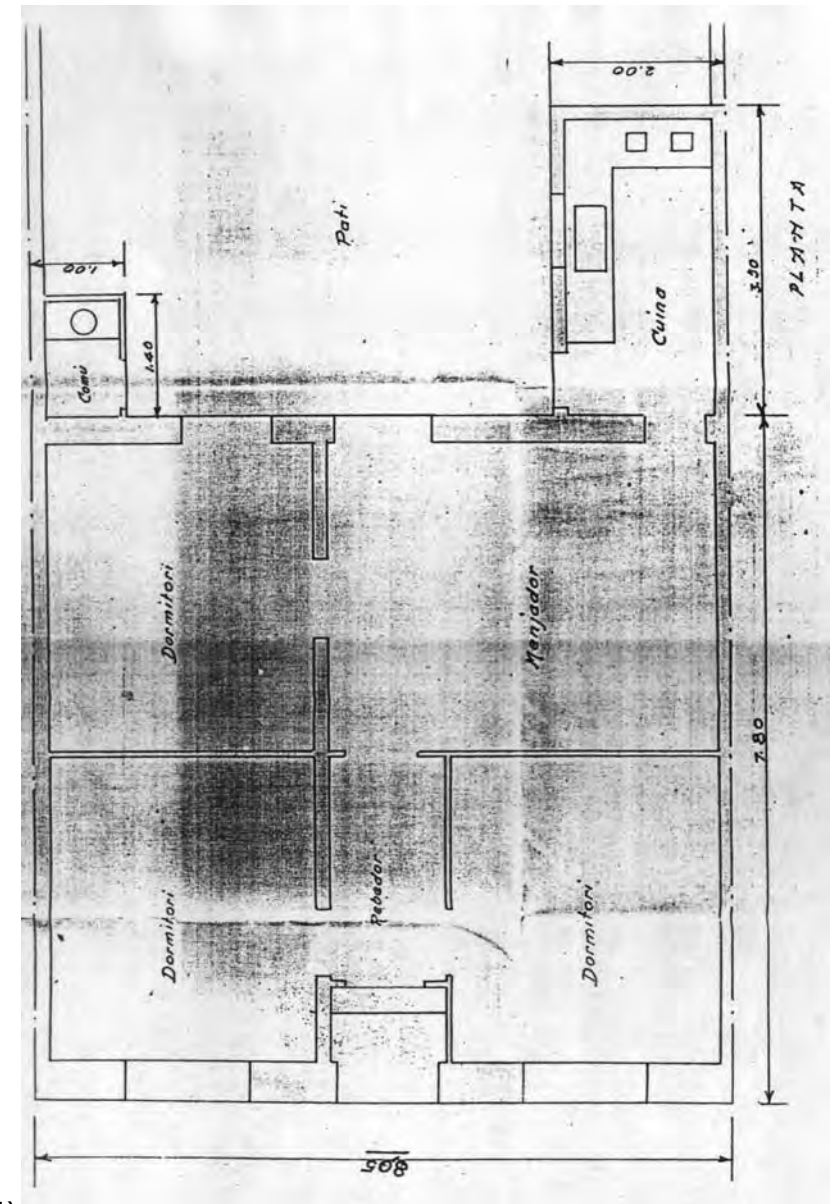
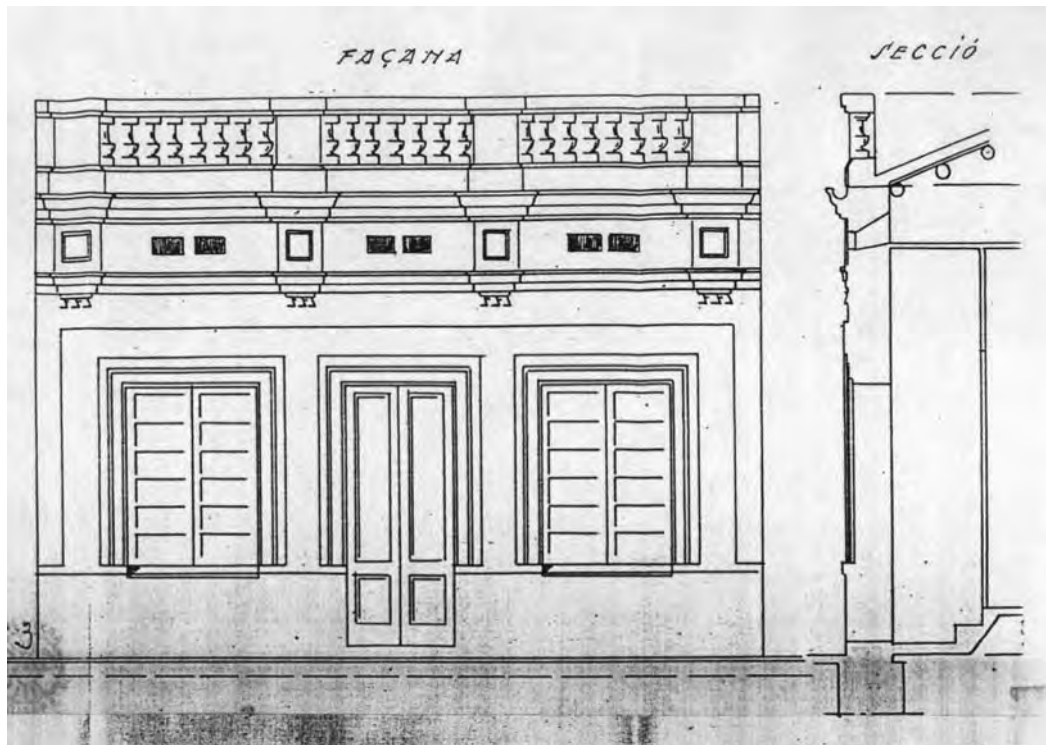


Reproduccions parcials del plànol

DENOMINACIÓ	Casa					
SITUACIÓ GEOGRÀFICA	c/ de Batllell – Km. 343 del ferrocarril					
MUNICIPI (COMARCA)	Sabadell, Vallès Occidental, Barcelona					
DATA PROJECTE	25 d'agost 1933. Sabadell, juliol 1933					
PROPIETAT	Josep Majoral Llovera					
CATALOGACIÓ/DATA/TIPUS	No					
TIPOLOGIA	Hab. unifamiliar entre mitgeres de pb i pis amb pati posterior					
DESCRIPCIÓ	Façana igual que la de la casa del c/ de Cellers amb una obertura en cada planta. Accés lateral i comuna al pati					
ESTAT ACTUAL/UTILITZACIÓ	No existeix					
REFORMES REALITZADES	No es coneixen					
LOCALITZACIÓ DOCUMENTACIÓ	AHS Exp. núm. 596, caixa AMH núm. 398					
DOCUMENTACIÓ Projecte: <i>Obres a realitzar al carrer de Batllell</i>	Documentació gràfica	Dimensions	Marge/marc	Color	Escala	Tipus paper
	emplaçament, planta, façana i secció planta i secció de la fossa	52,6x38,6	pestanya de 3 cm.	tinta xinesa negra al davant, i vermella i blava al darrere	1/300 1/50	tela transparent
	ídem	52,6x38,6		negra i vermella pel davant	ídem	còpia en paper
	Documentació escrita Sol·licitud de llicència d'obres 8 de juliol 1933 Informe de l'arquitecte 5 d'agost 1933 i de l'enginyer 9 d'agost 1933 Primer informe de la companyia de ferrocarrils 12 de juny 1933, segon informe positiu 15 de setembre 1933 Permís d'obres 9 de setembre 1933, i reintegrament 11 d'octubre 1933					
ALTRES DADES D'INTERÈS	Plànol amb l'adreça de l'arquitecte del c/ de la Diputació, 276, 1r de Barcelona i amb el segell del COAC. El document gràfic està acotat.					

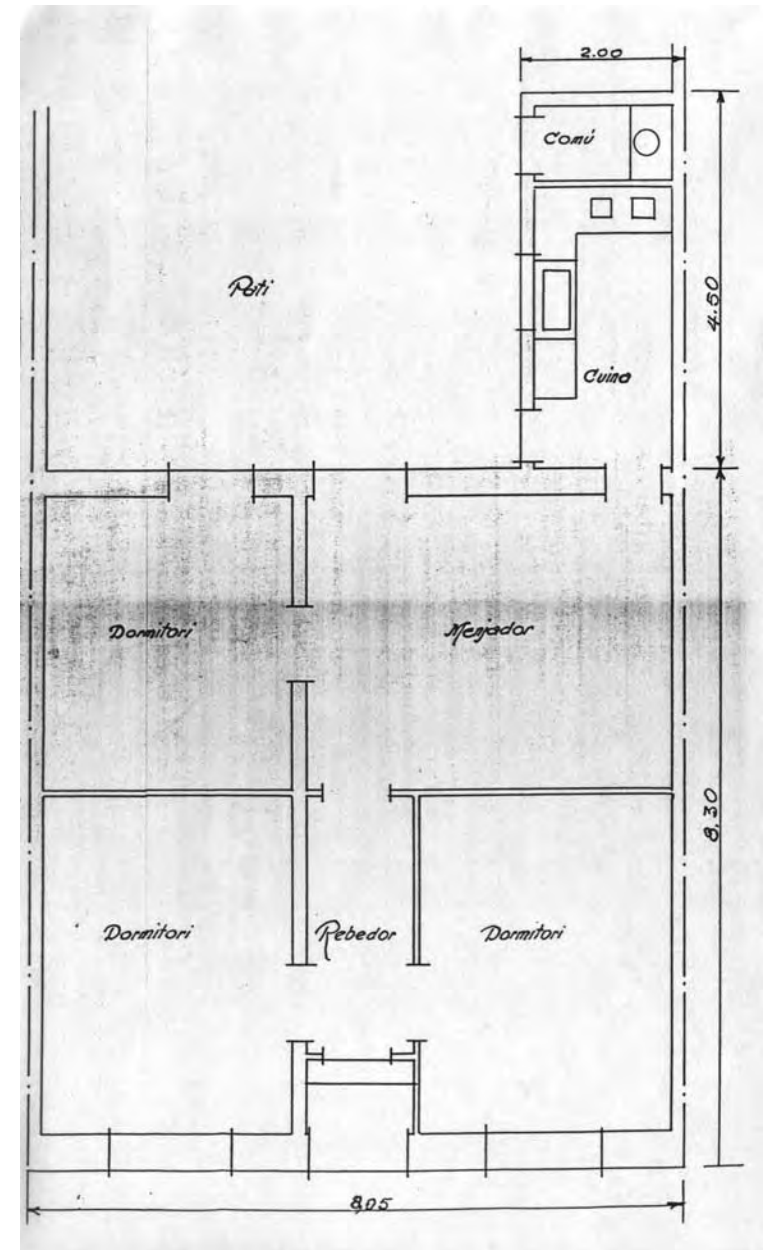
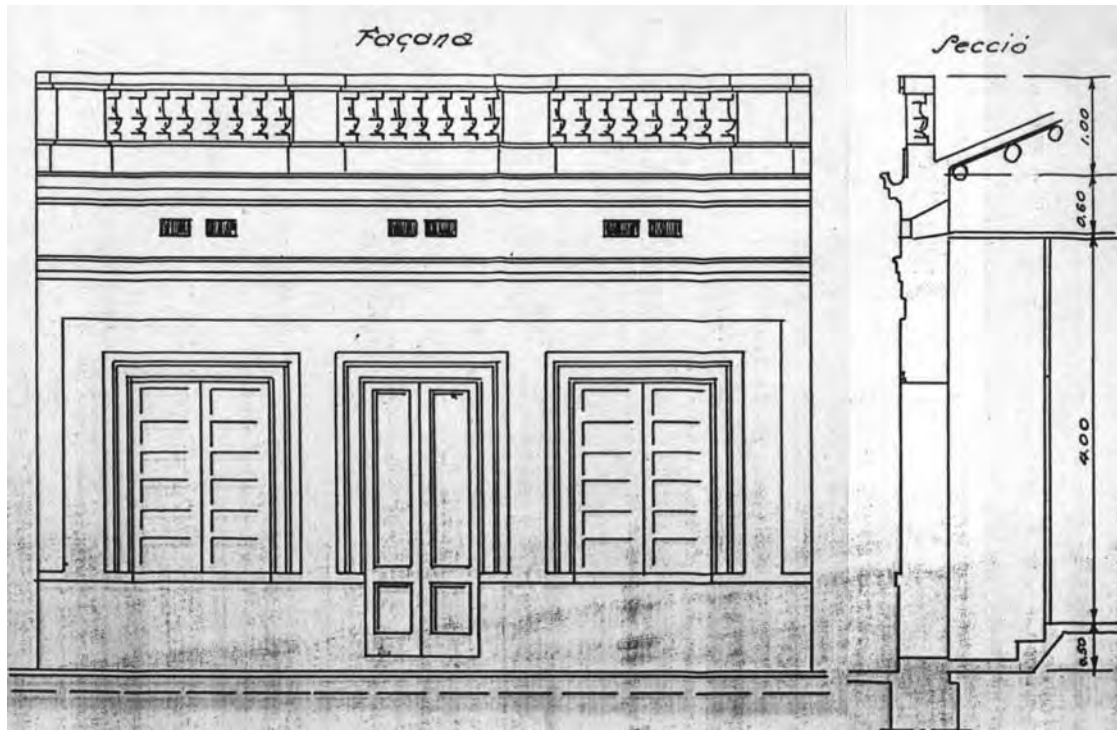


FITXA 99: CASA AL C/ DE BALMES DE SABADELL



Reproduccions parcials del plànol

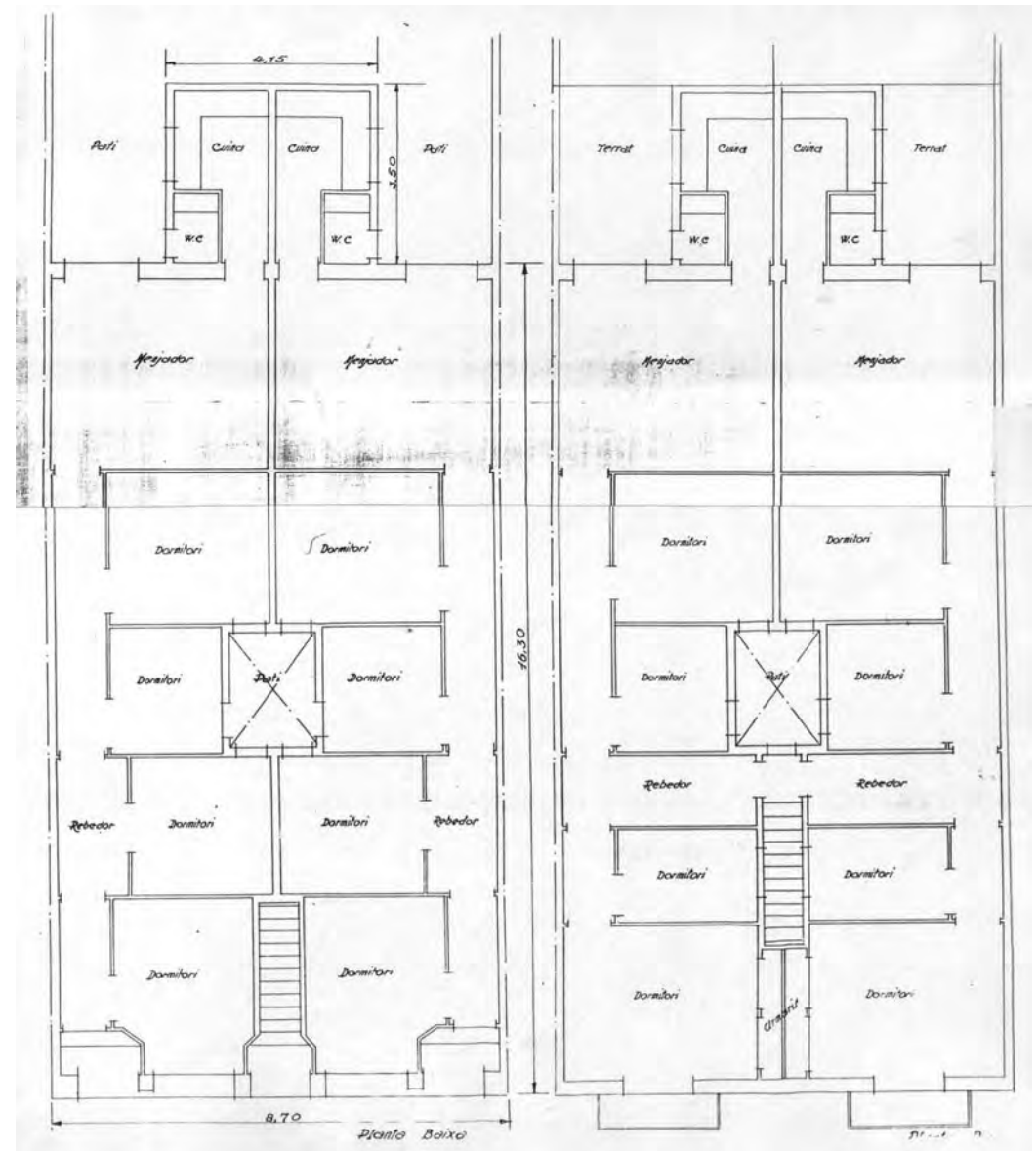
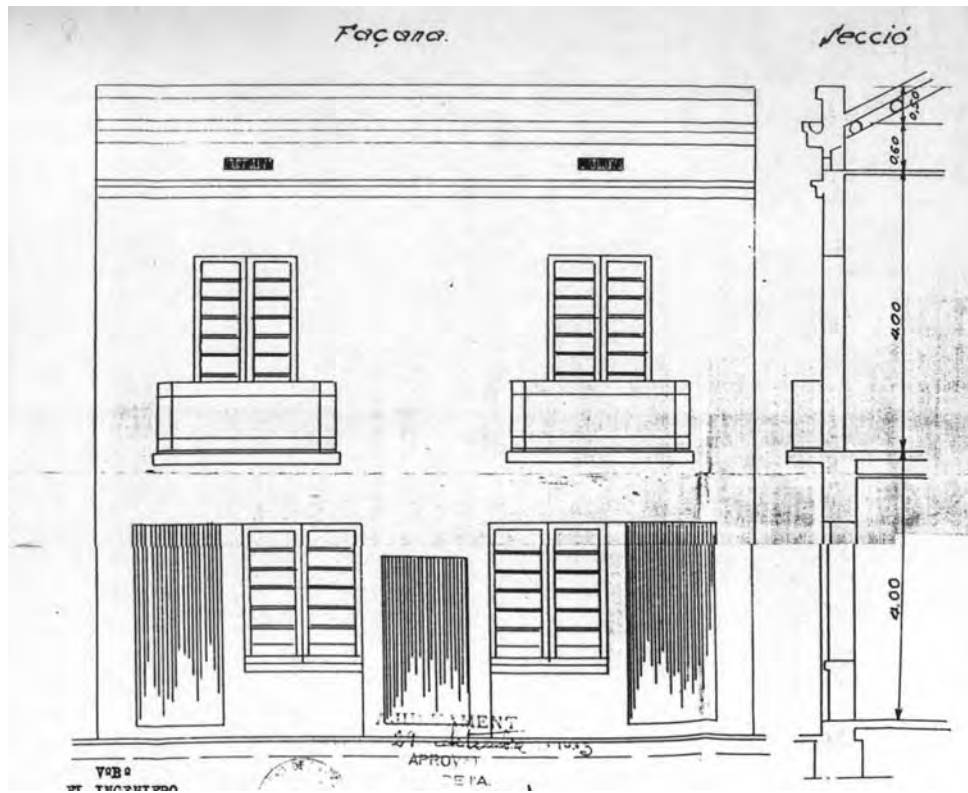
FITXA 100: CASA AL C/ DE BALMES DE SABADELL



Reproduccions parcials del plànol

DENOMINACIÓ	Casa					
SITUACIÓ GEOGRÀFICA	c/ de Balmes					
MUNICIPI (COMARCA)	Sabadell, Vallès Occidental, Barcelona					
DATA PROJECTE	1 de setembre 1933. Sabadell, juliol 1933					
PROPIETAT	Ramon Arner Oto					
CATALOGACIÓ/DATA/TIPUS	No					
TIPOLOGIA	Hab. unifamiliar entre mitgeres de pb i cob. inclinada catalana					
DESCRIPCIÓ	Façana i planta simètrica. Cuina i WC situats en el pati posterior. Projecte idèntic al de Maria Beser Boix (exp. 602)					
ESTAT ACTUAL/UTILITZACIÓ	No existeix					
REFORMES REALITZADES	No es coneixen					
LOCALITZACIÓ DOCUMENTACIÓ	AHS Exp. núm. 618, caixa AMH núm. 398					
DOCUMENTACIÓ Projecte: <i>Obres a realitzar al carrer de Balmes</i>	Documentació gràfica	Dimensions	Marge/marc	Color	Escala	Tipus paper
	emplaçament, planta, façana i secció planta i secció de la fossa	52,7x31		tinta xinesa negra davant, i vermella i blava al darrere	1/300 1/50	tela transparent
	Documentació escrita Sol·licitud de llicència d'obres 30 de juliol 1933 Informe de l'arquitecte 24 d'agost 1933 i de l'enginyer 25 d'agost 1933 Concessió del permís 16 de setembre 1933 Reintegrament 3 d'octubre 1933					
ALTRES DADES D'INTERÈS	Plànol acotat i amb el segell del COAC i de l'arquitecte amb l'adreça del c/ de la Diputació, 276, 1r de Barcelona.					

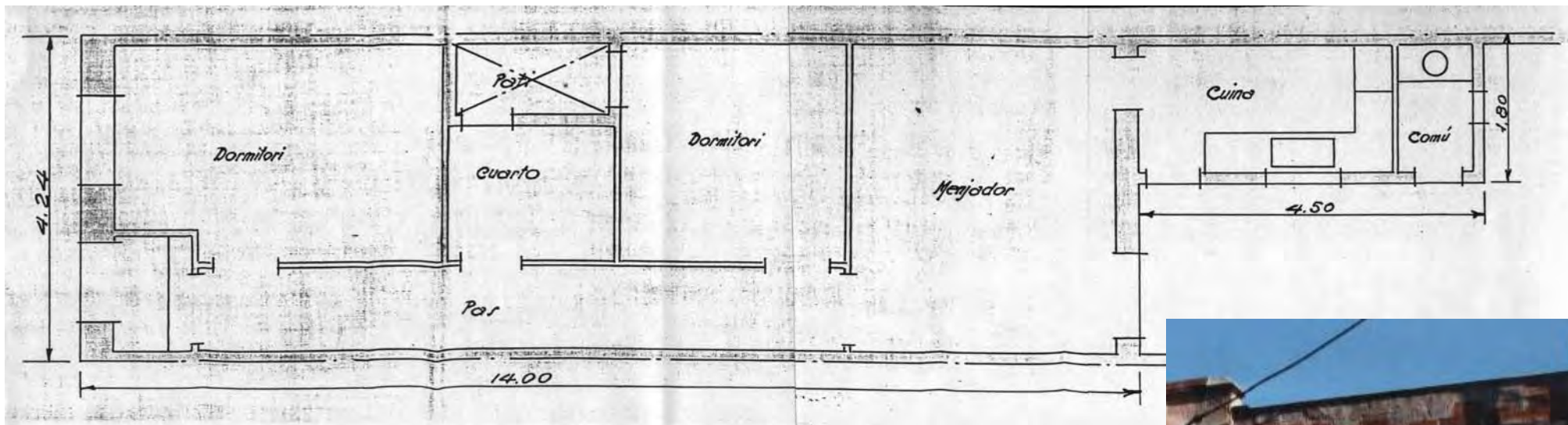
FITXA 101: CASA AL C/ DE CALDERS DE SABADELL




Reproduccions parcials del plànol

DENOMINACIÓ	Casa					
SITUACIÓ GEOGRÀFICA	c/ de Calders					
MUNICIPI (COMARCA)	Sabadell, Vallès Occidental, Barcelona					
DATA PROJECTE	Setembre 1933. Sabadell, agost 1933					
PROPIETAT	Amadeu Beltran Beltran					
CATALOGACIÓ/DATA/TIPUS	No					
TIPOLOGIA	Hab. entre mitgeres de pb i p. (2 hab. per plt, de 4 dormitoris)					
DESCRIPCIÓ	Façana simètrica, balcones en pp, pati de ventilació central i cuina i WC a l'exterior					
ESTAT ACTUAL/UTILITZACIÓ	No existeix					
REFORMES REALITZADES	No es coneixen					
LOCALITZACIÓ DOCUMENTACIÓ	AHS Exp. núm. 681, caixa AMH núm. 399					
DOCUMENTACIÓ Projecte: <i>Obres a realitzar al carrer de Calders</i>	Documentació gràfica	Dimensions	Marge/marc	Color	Escala	Tipus paper
	emplaçament, plantes, secció i façana planta i secció de fossa	67x48,5	marc de 2mm. i pestanya 2,5 cm.	tinta xinesa vermella al davant	1/300 1/50	tela transparent
	Documentació escrita Sol·licitud 18 de setembre 1933 Informe de l'arquitecte i de l'enginyer i pagament dels drets municipals 23 de setembre 1933 Permís d'obres 17 d'octubre i reintegrament 28 d'octubre 1933. Informe d'obres públiques 16 de novembre 1933 Inici obres i clavegueram 6 de juny 1934, inspecció d'obres i clavegueram 1 d'agost 1933					
ALTRES DADES D'INTERÈS	El plànol està acotat i té el segell del COAC i de l'arquitecte del c/ de la Diputació, 276 de Barcelona.					

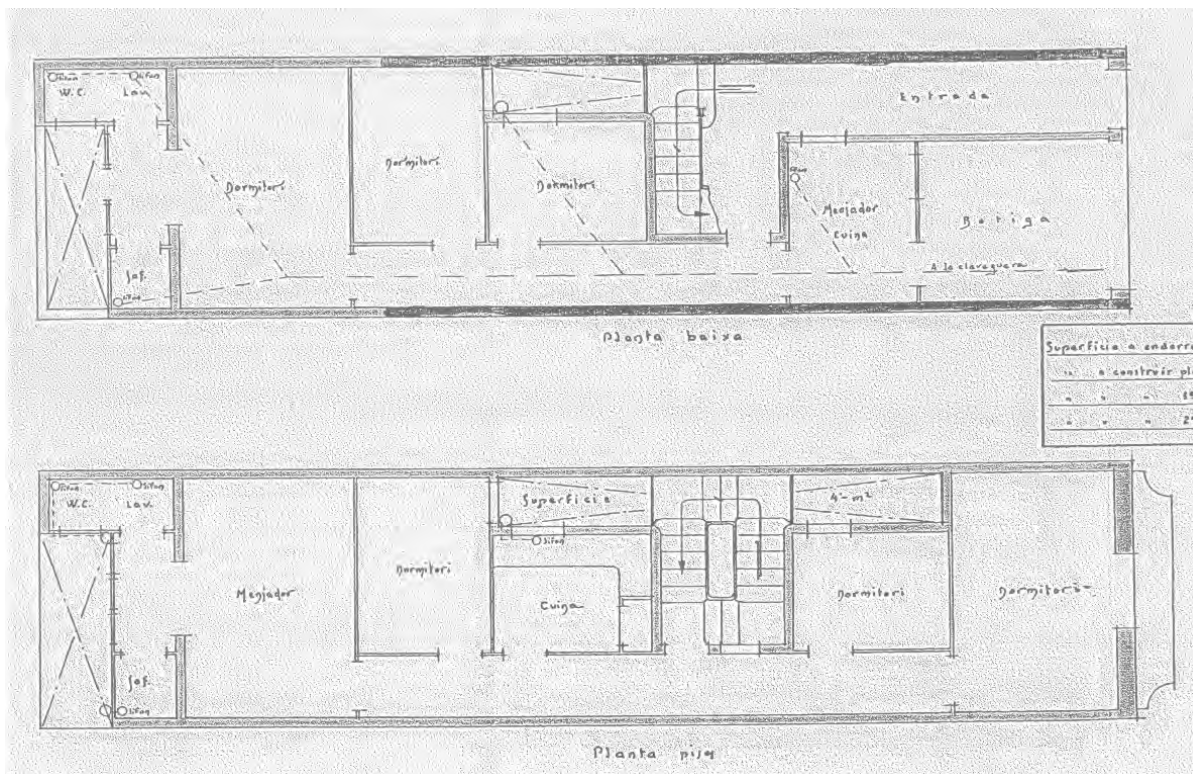
FITXA 102: CASA AL C/ DELS SENTMENAT DE SABADELL



Reproducció parcial del plànol i estat actual

DENOMINACIÓ	Casa					
SITUACIÓ GEOGRÀFICA	c/ dels Sentmenat, 46					
MUNICIPI (COMARCA)	Sabadell, Vallès Occidental, Barcelona					
DATA PROJECTE	29 setembre 1933. Sabadell, agost 1933					
PROPIETAT	Josep Soler Casamitjana					
CATALOGACIÓ/DATA/TIPUS	No					
TIPOLOGIA	Hab. unifamiliar entre mitgeres de pb					
DESCRIPCIÓ	Façana simètrica, balconcs en pp, pati de ventilació central i cuina i WC a l'exterior					
ESTAT ACTUAL/UTILITZACIÓ	Està molt deixada i abandonada					
REFORMES REALITZADES	S'ha reduït de mides la finestra, posat una persiana i s'han tret les cornises superiors i un tros inferior					
LOCALITZACIÓ DOCUMENTACIÓ	AHS Exp. núm. 674, caixa AMH núm. 399					
DOCUMENTACIÓ Projecte: <i>Obres a realitzar al carrer Sentmenat</i>	Documentació gràfica	Dimensions	Marge/marc	Color	Escala	Tipus paper
	emplaçament, plantes, secció i façana planta i secció de fossa	54x30		tinta xinesa negra al davant i blava (clavegueram) i vermella per darrere	1/300 1/50	tela transparent
	Documentació escrita Sol·licitud 28 d'agost 1933 Informe de l'arquitecte i de l'enginyer i pagament dels drets municipals 22 de setembre 1933 Reintegrament 28 d'octubre 1933 Permís d'obres 17 d'octubre 1933					
ALTRES DADES D'INTERÈS	El plànol està acotat i té el segell del COAC i de l'arquitecte del c/ de la Diputació, 276, 1r de Barcelona.					

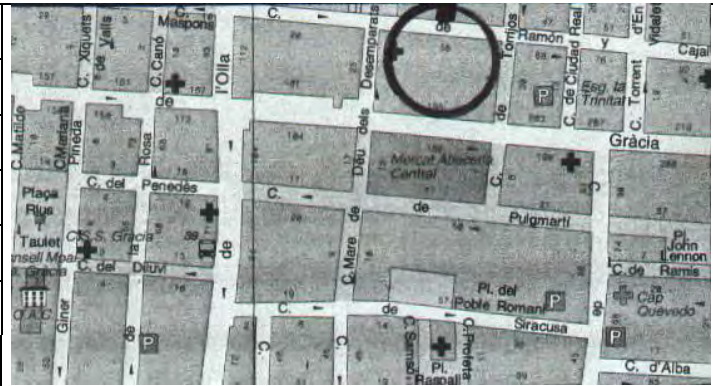
FITXA 103: CASA AL C/ DE RAMÓN Y CAJAL DE BARCELONA



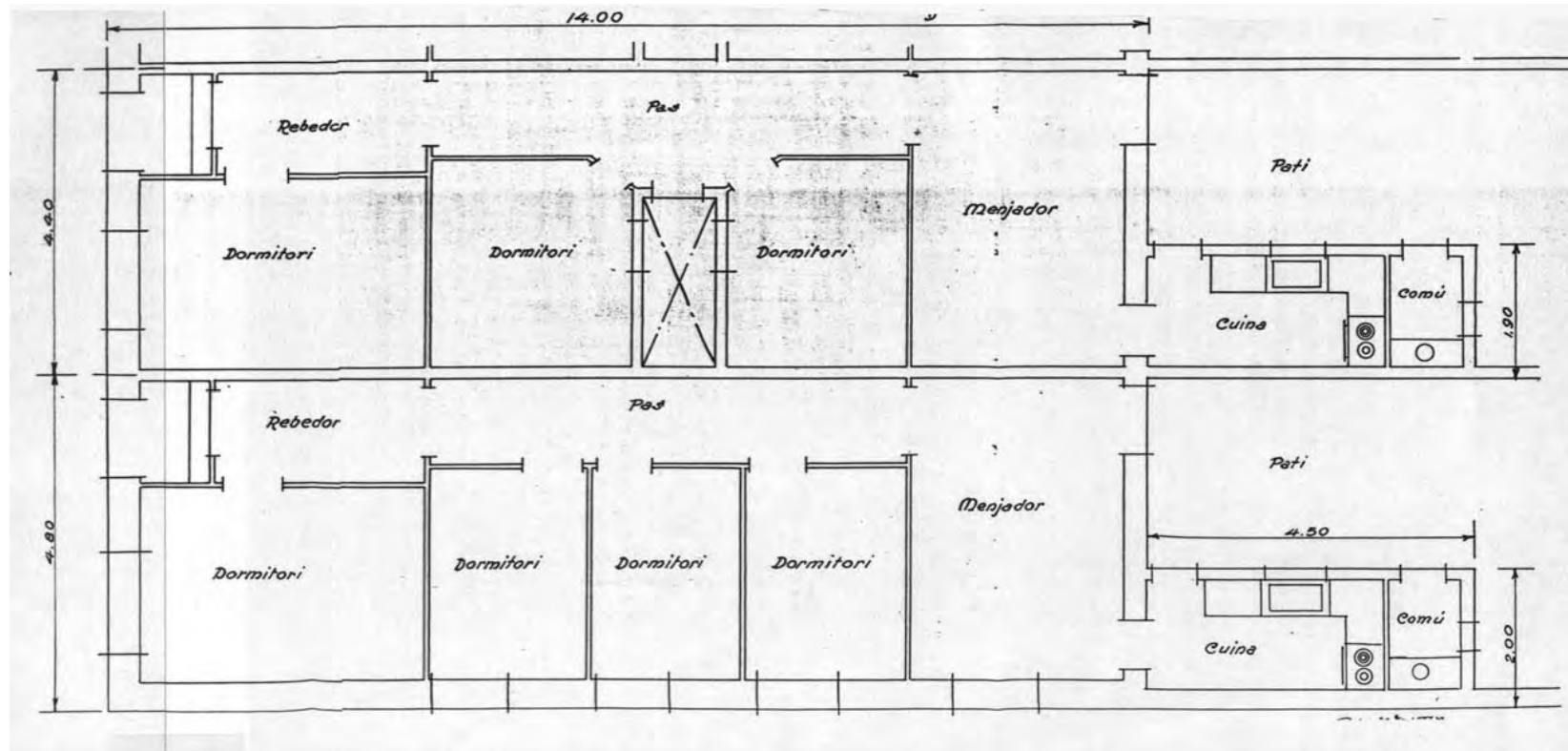
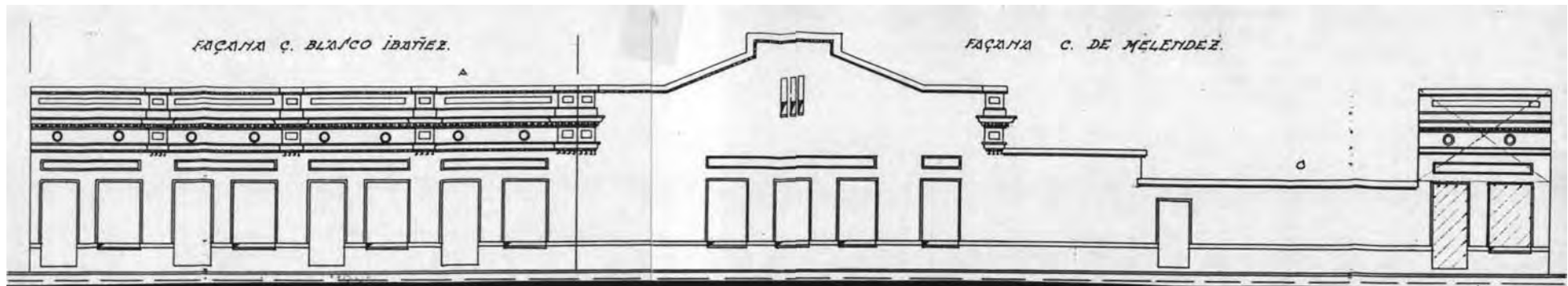
Reproducció parcial del plànol (plantes)



Estat actual

DENOMINACIÓ	Casa					
SITUACIÓ GEOGRÀFICA	c/ de Ramón y Cajal, 19					
MUNICIPI (COMARCA)	Gràcia, Barcelona					
DATA PROJECTE	Barcelona, setembre 1933					
PROPIETAT	Aurora López Pérez					
CATALOGACIÓ/DATA/TIPUS	No					
TIPOLOGIA	Hab plurifamiliar entre mitgeres de p.b+ 2 pisos					
DESCRIPCIÓ	1 vivenda per planta i botiga al carrer en planta baixa. Façana simètrica i passadís lateral en l'habitatge					
ESTAT ACTUAL/UTILITZACIÓ	La façana està una mica bruta, s'ha canviat la fusteria en una planta. Són dues vivendes					
REFORMES REALITZADES	No es coneixen					
LOCALITZACIÓ DOCUMENTACIÓ	AAM núm. 2175					
DOCUMENTACIÓ Projecte: <i>Projecte de casa de planta baixa i dos pisos a construir al carrer de Ramon i Cajal nº 19</i>	Documentació gràfica emplaçament, plantes baixa i pisos, secció i façana	Dimensions 83x30	Marge/marc no	Color tinta xinesa negra i vermella per davant	Escala 1/500 1/50	Tipus paper vegetal
	Documentació escrita Sol·licitud de llicència d'obres 26 de setembre 1933 Informe serveis tècnics 28 de setembre 1933 Informe dels serveis tècnics i drets del permís 17 d'octubre 1933 Concessió del permís 22 de novembre 1934					
ALTRES DADES D'INTERÈS	El plànol està acotat, i té el segell del COAC i de l'arquitecte amb l'adreça del carrer de la Diputació, 276 de Barcelona. Hi ha el símbol del nord i un quadre de superfícies.					

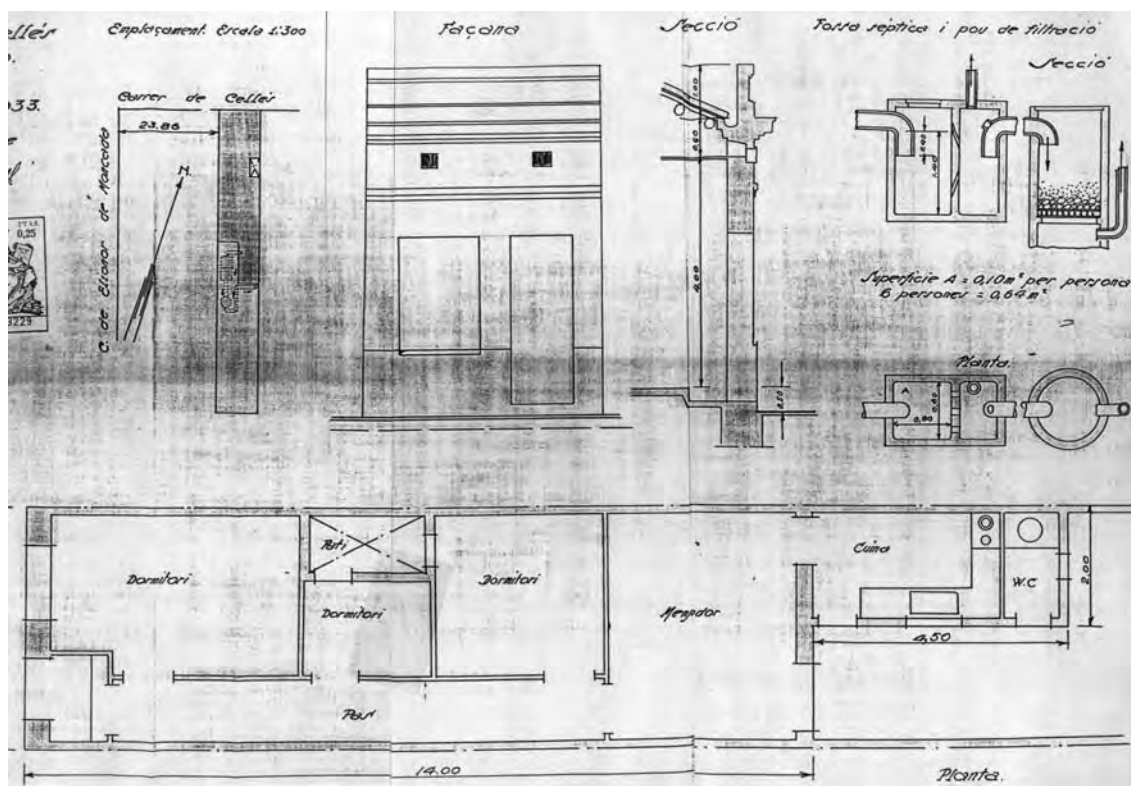
FITXA 104: 4 CASES AL C/ DE BLASCO IBÁÑEZ DE SABADELL



Reproduccions parcials del plànol

DENOMINACIÓ	4 cases					
SITUACIÓ GEOGRÀFICA	c/ de Blasco Ibáñez, ara c/ de la Unió cantonada c/ de Pere Renom					
MUNICIPI (COMARCA)	Sabadell, Vallès Occidental, Barcelona					
DATA PROJECTE	Octubre 1933. Sabadell, juny 1933					
PROPIETAT	Cooperativa La Catalana					
CATALOGACIÓ/DATA/TIPUS	No					
TIPOLOGIA	Habitatges unifamiliars entre mitgeres de pb					
DESCRIPCIÓ	El de la cantonada és més gran amb 4 dormitoris, té 3 façanes, els altres tenen 3 dormitoris. Façanes simètriques					
ESTAT ACTUAL/UTILITZACIÓ	No existeix					
REFORMES REALITZADES	No es coneixen					
LOCALITZACIÓ DOCUMENTACIÓ	AHS Exp. núm. 636, caixa AMH núm. 398					
DOCUMENTACIÓ Projecte: <i>Obres a realitzar al carrer de Blasco Ibáñez i Meléndez</i>	Documentació gràfica emplaçament, façana i secció planta i secció de fossa	Dimensions 77,7x31,5	Marge/marc	Color tinta xinesa vermella i blava al darrere i rosa i negra al davant	Escala 1/300 1/100 1/50	Tipus paper tela transparent
	Documentació escrita Sol·licitud 28 de juny 1933 Informe de l'arquitecte i de l'enginyer 12 de setembre 1933 Permís 30 d'octubre 1933 Reintegrament 24 de novembre 1934					
ALTRES DADES D'INTERÈS	El plànol està acotat i té el segell del COAC i de l'arquitecte amb l'adreça del c/ de la Diputació, 276, 1r de Barcelona.					

FITXA 105: CASA AL C/ DE CELLERS DE SABADELL



Reproducció parcial del plànol

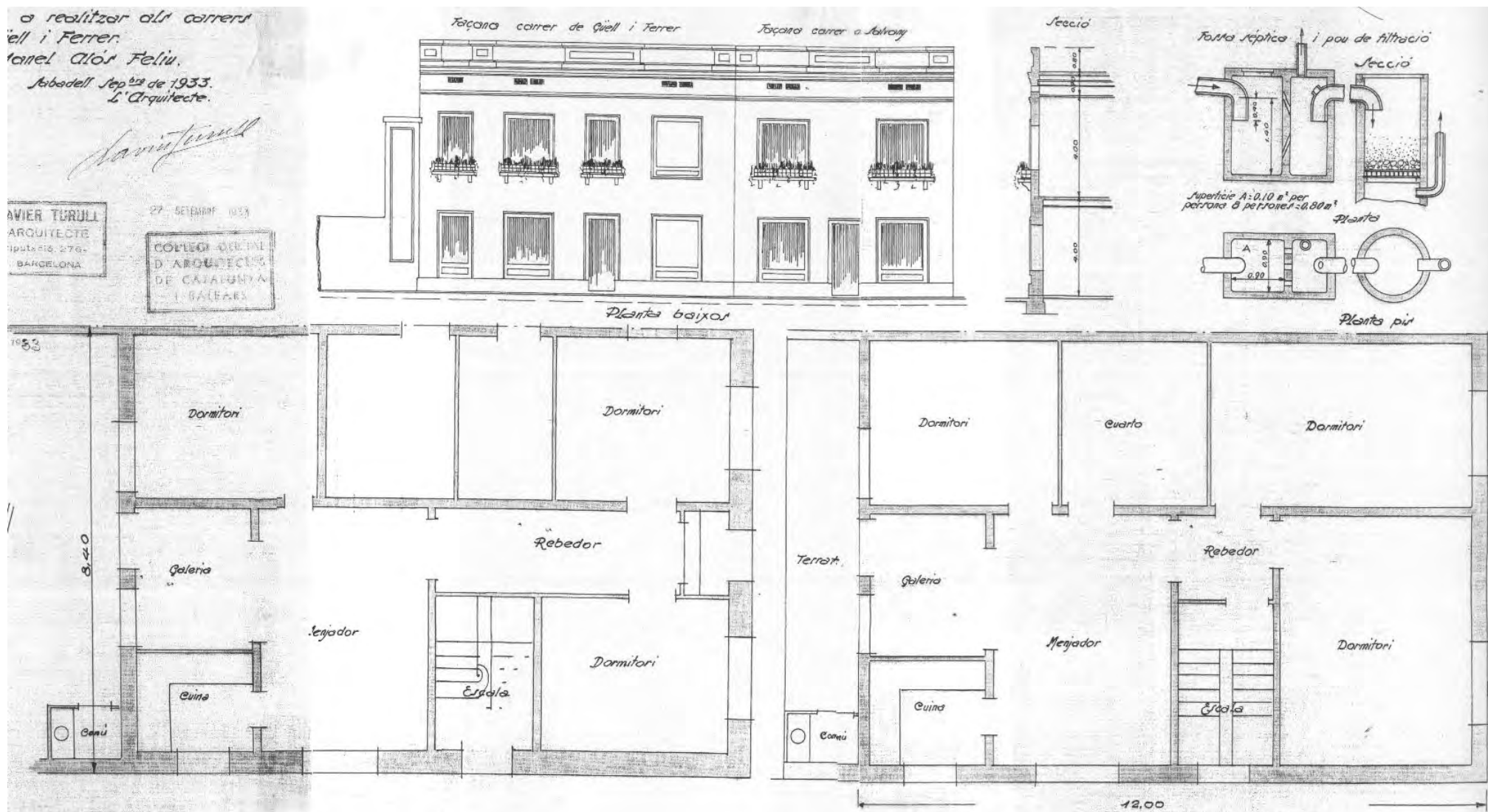


Estat actual

DENOMINACIÓ	Casa					
SITUACIÓ GEOGRÀFICA	c/ de Cellers, 55					
MUNICIPI (COMARCA)	Sabadell, Vallès Occidental, Barcelona					
DATA PROJECTE	Octubre 1933. Sabadell, agost 1933					
PROPIETAT	Manuel Campillo Campillo					
CATALOGACIÓ/DATA/TIPUS	No					
TIPOLOGIA	Hab. unifamiliar entre mitgeres de pb amb pati de ventilació					
DESCRIPCIÓ	Façana quasi no té elements ornamentals, una obertura és la porta d'accés i l'altra una finestra					
ESTAT ACTUAL/UTILITZACIÓ	La coberta i l'acabament de la façana estan en mal estat. No hi viu ningú					
REFORMES REALITZADES	Afegit persiana i baraneta en finestra					
LOCALITZACIÓ DOCUMENTACIÓ	AHS Exp. núm. 647, caixa AMH núm. 398					
DOCUMENTACIÓ Projecte: <i>Obres a realitzar al carrer de Cellés</i>	Documentació gràfica	Dimensions	Marge/marc	Color	Escala	Tipus paper
	emplaçament, planta, façana i secció planta i secció fossa	61x31		tinta xinesa blava i vermella al darrere i negra al davant	1/300 1/50	tela transparent
	Documentació escrita Sol·licitud d'obres 4 de setembre 1933 Informe de l'arquitecte 9 d'octubre 1933, i de l'enginyer 12 d'octubre 1933 Permís d'obres 30 d'octubre 1933 Reintegrament 11 de novembre 1933					
ALTRES DADES D'INTERÈS	El plànol està acotat i té el segell del COAC i de l'arquitecte amb l'adreça del c/ de la Diputació, 276, 1r de Barcelona.					

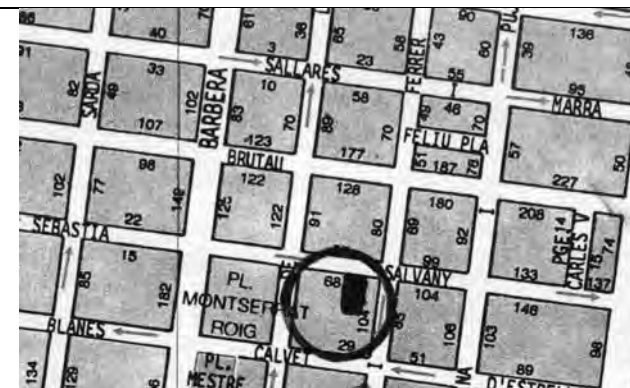


FITXA 106: CASA AL C/ DE SALVANY DE SABADELL

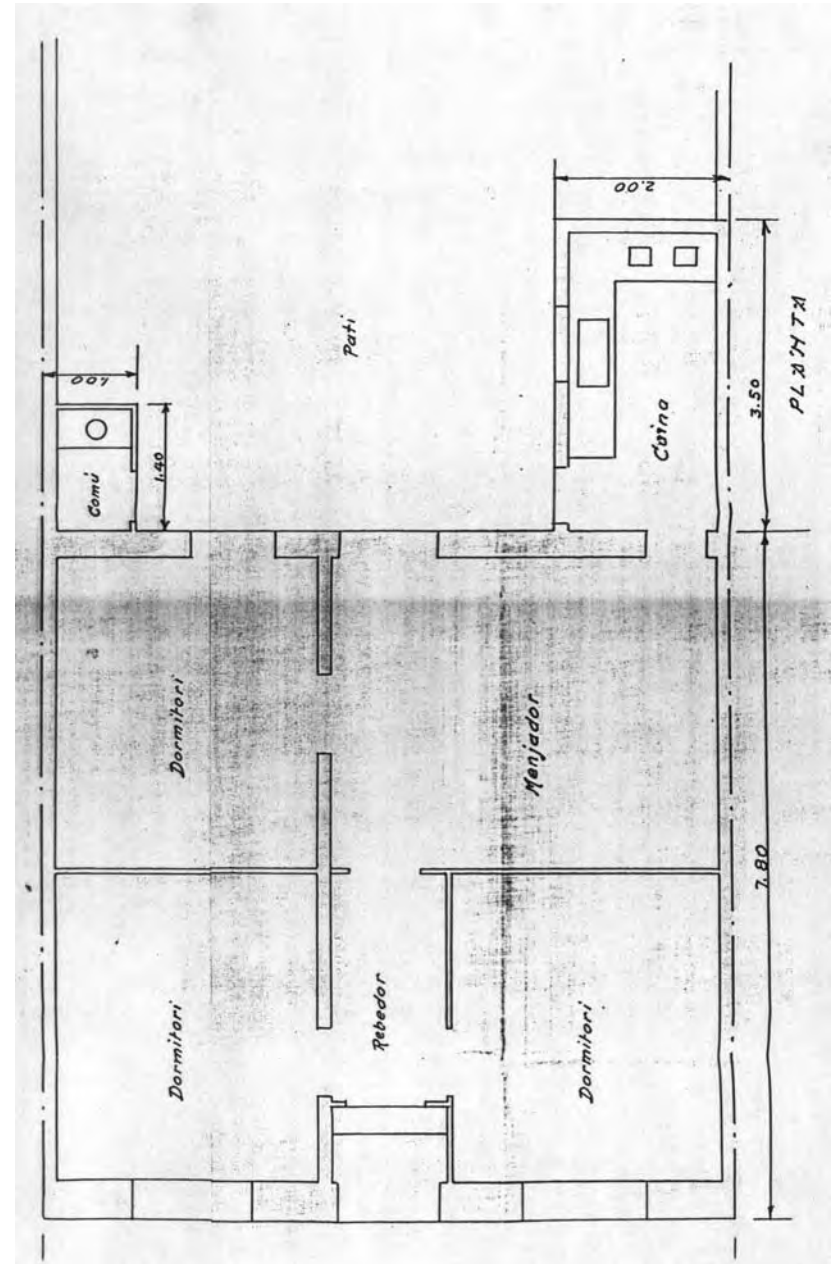
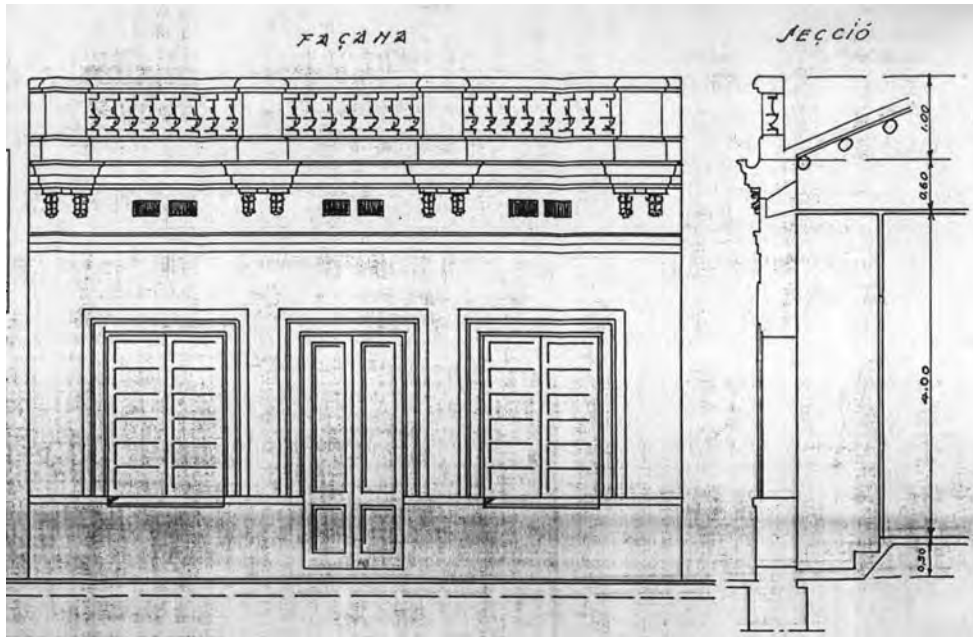


Reproducció parcial del plànol


DENOMINACIÓ	Reforma					
SITUACIÓ GEOGRÀFICA	c/ de Salvany, cantonada c/ de Güell i Ferrer					
MUNICIPI (COMARCA)	Sabadell, Vallès Occidental, Barcelona					
DATA PROJECTE	13 d'octubre 1933. Sabadell, setembre 1933					
PROPIETAT	Manel Alós Feliu					
CATALOGACIÓ/DATA/TIPUS	No					
TIPOLOGIA	Hab. unifamiliar amb una mitgera i de façanes simètriques					
DESCRIPCIÓ	S'aprofita un tros de l'habitatge existent en cantonada per fer una casa nova al costat					
ESTAT ACTUAL/UTILITZACIÓ	No existeix					
REFORMES REALITZADES	No es coneixen					
LOCALITZACIÓ DOCUMENTACIÓ	AHS Exp. núm. 707, caixa AMH núm. 399					
DOCUMENTACIÓ Projecte: <i>Obres d'ampliació a realitzar als carrers de Salvany i Güell i Ferrer</i>	Documentació gràfica emplaçament, planta baixa, pis, façanes, secció, i detall de fossa	Dimensions 68x32	Marge/marc	Color tinta xinesa negra al davant, i groga (enderrocs), rosa i negra al darrere	Escala 1/300 1/50	Tipus paper tela transparent
	<p>Documentació escrita Sol·licitud de llicència d'obres 28 de setembre 1933 Informe de l'arquitecte 5 d'octubre 18933, i de l'enginyer 6 d'octubre 1933 Pagament dels drets municipals 5 d'octubre 1933 i reintegrament 9 de novembre 1933 Permís d'obres i clavegueram 26 d'octubre 1933</p>					
ALTRES DADES D'INTERÈS	El plànol té el segell del COAC i de l'adreça de l'arquitecte del c/ de la Diputació, 276, 1r de Barcelona.					



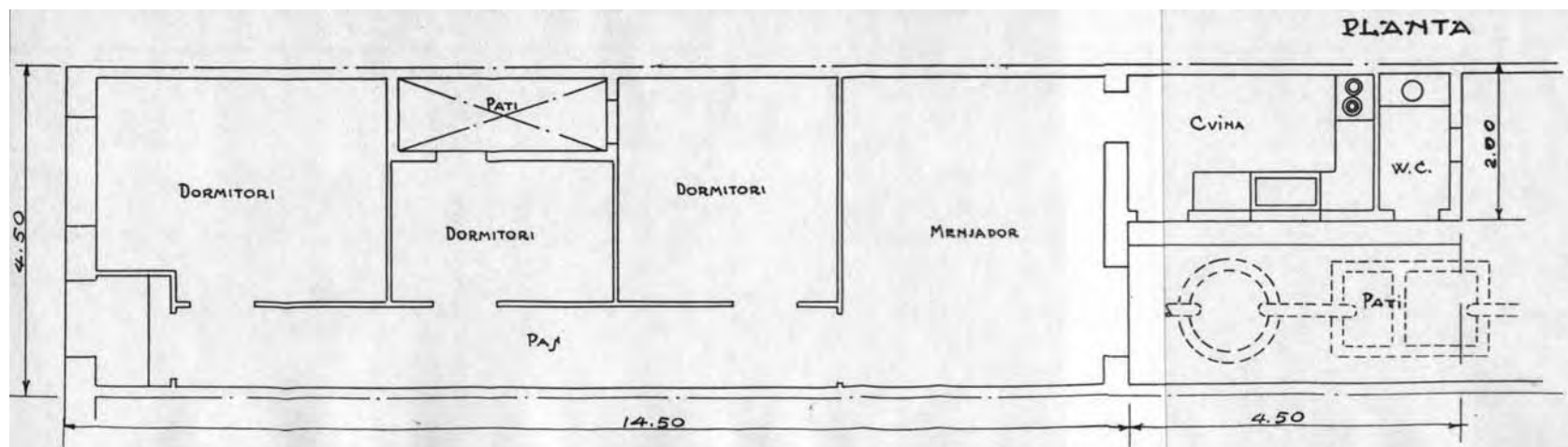
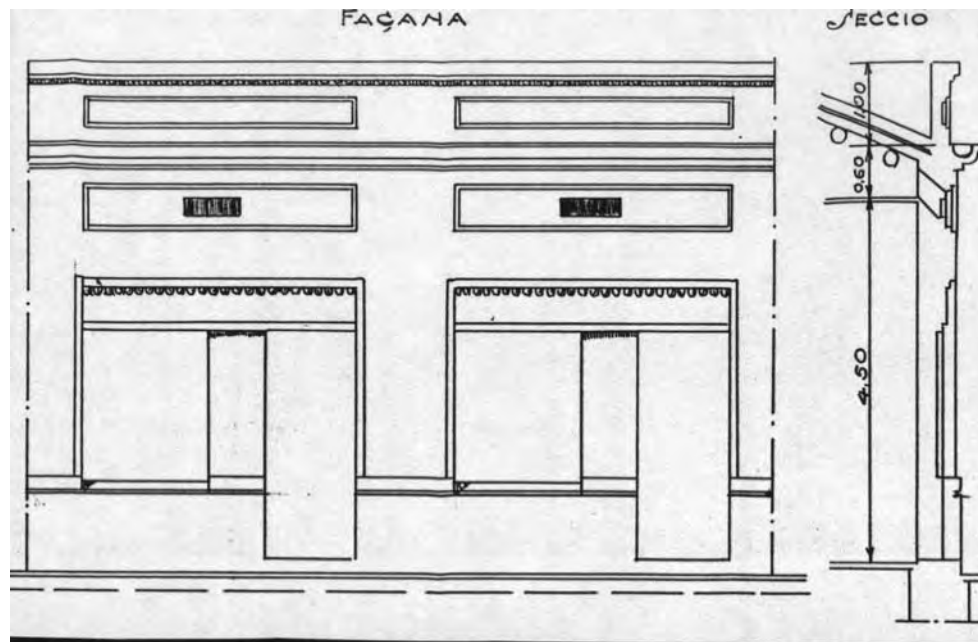
FITXA 107: CASA AL C/ DE BALMES DE SABADELL




Reproduccions parcials del plànol

DENOMINACIÓ	Casa					
SITUACIÓ GEOGRÀFICA	c/ de Balmes					
MUNICIPI (COMARCA)	Sabadell, Vallès Occidental, Barcelona					
DATA PROJECTE	20 d'octubre 1933					
PROPIETAT	Dolors Caballé Muñoz					
CATALOGACIÓ/DATA/TIPUS	No					
TIPOLOGIA	Habitatge unifamiliar entre mitgeres de pb i coberta catalana					
DESCRIPCIÓ	Façana simètrica. Cuina i WC donen al pati, estan fora del volum. Projecte molt semblant als exp. núm. 602-618					
ESTAT ACTUAL/UTILITZACIÓ	No existeix					
REFORMES REALITZADES	No es coneixen					
LOCALITZACIÓ DOCUMENTACIÓ	AHS Exp. núm. 733, caixa AMH núm. 399					
DOCUMENTACIÓ Projecte: <i>Obres a realitzar al carrer de Balmes</i>	Documentació gràfica	Dimensions	Marge/marc	Color	Escala	Tipus paper
	emplaçament, planta, façana i secció planta i secció de la fossa sèptica	31x31	pestanya de 2 cm.	tinta xinesa vermella darrere i negra i blava al davant	1/300 1/50 s/e	tela transparent
	Documentació escrita Sol·licitud del permís d'obres 2 d'octubre 1933 Informes de l'arquitecte i de l'enginyer 10 d'octubre 1933 Drets municipals 10 de novembre 1933 i reintegrament 20 de novembre 1933 Concessió de la llicència 4 de novembre 1933					
ALTRES DADES D'INTERÈS	El plànol està acotat i té el segell del COAC i de l'arquitecte amb l'adreça del c/ de la Diputació 276 de Barcelona.					

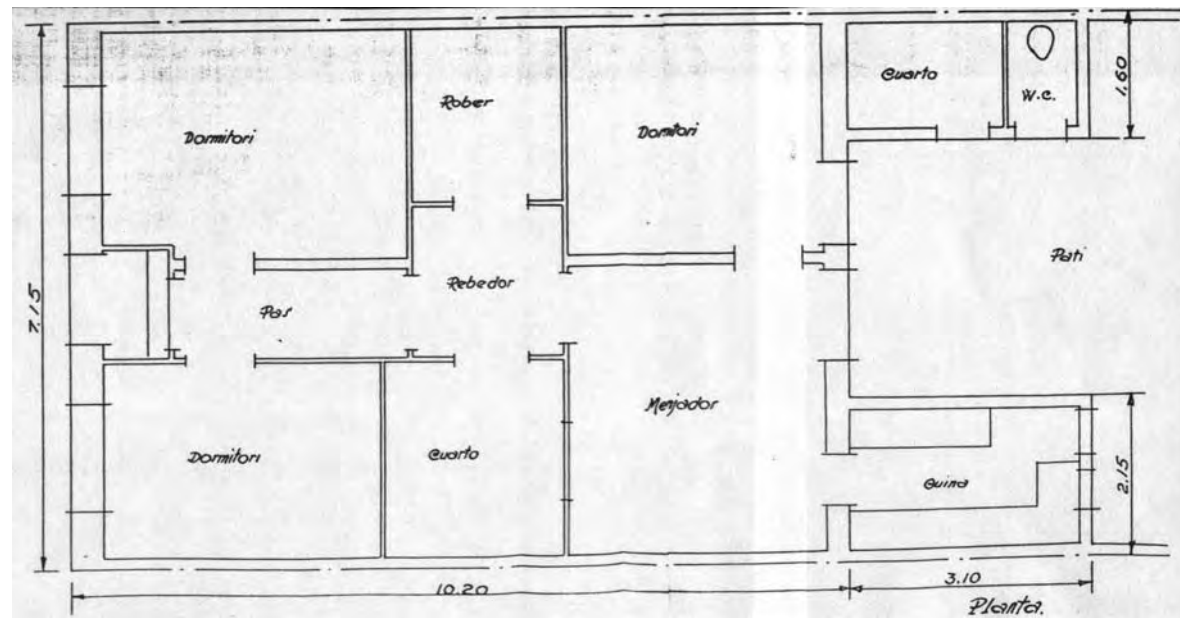
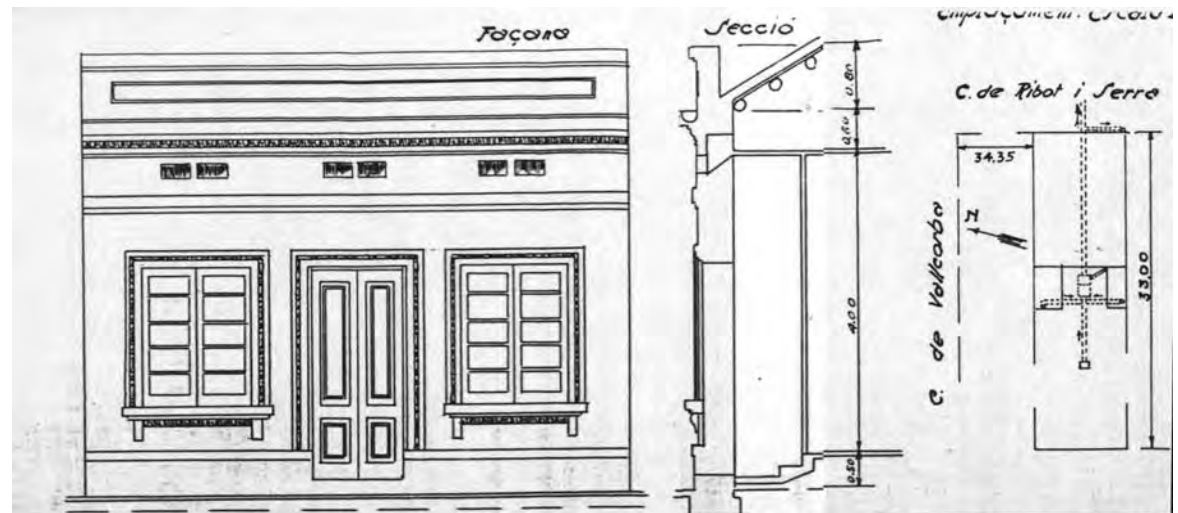
FITXA 108: 2 CASES AL C/ DELS SENTMENAT DE SABADELL



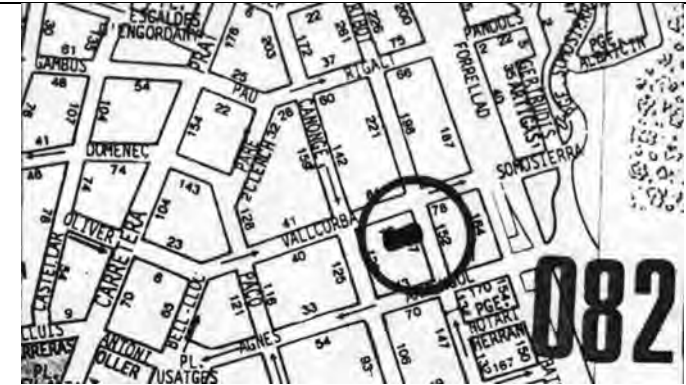
Reproduccions parcials del plànol

DENOMINACIÓ	2 cases					
SITUACIÓ GEOGRÀFICA	c/ dels Sentmenat, 53					
MUNICIPI (COMARCA)	Sabadell, Vallès Occidental, Barcelona					
DATA PROJECTE	27 d'octubre 1933. Sabadell, setembre 1933					
PROPIETAT	Miquel Pujol Humet					
CATALOGACIÓ/DATA/TIPUS	No					
TIPOLOGIA	Hab. unifamiliars en filera de pb i cob. catalana inclinada					
DESCRIPCIÓ	Comparteixen el pou, però cadascuna té el seu pati de ventil. Façana amb 2 obertures per a l'accés i per a finestra					
ESTAT ACTUAL/UTILITZACIÓ	No existeix, hi ha una fàbrica					
REFORMES REALITZADES	No es coneixen					
LOCALITZACIÓ DOCUMENTACIÓ	AHS Exp. núm. 751 bis, caixa AMH núm. 400					
DOCUMENTACIÓ Projecte: <i>Obres a realitzar al carrer de Sentmenat</i>	Documentació gràfica	Dimensions	Marge/marc	Color	Escala	Tipus paper
	emplaçament, planta, façana i secció planta i secció de la fossa sèptica	58x29,5		tinta xinesa negra al davant i blava i vermella al darrere	1/300 1/50 s/e	tela transparent
	Documentació escrita Sol·licitud de llicència d'obres 6 d'octubre 1933 Informes de l'arquitecte 13 d'octubre 1933 i de l'enginyer d'octubre 1933 Concessió del permís 15 de novembre 1933 Reintegrant 30 de desembre 1933					
ALTRES DADES D'INTERÈS	El plànol està acotat i té el segell del COAC i de l'arquitecte amb l'adreça del c/ de la Diputació, 276, 1r de Barcelona.					

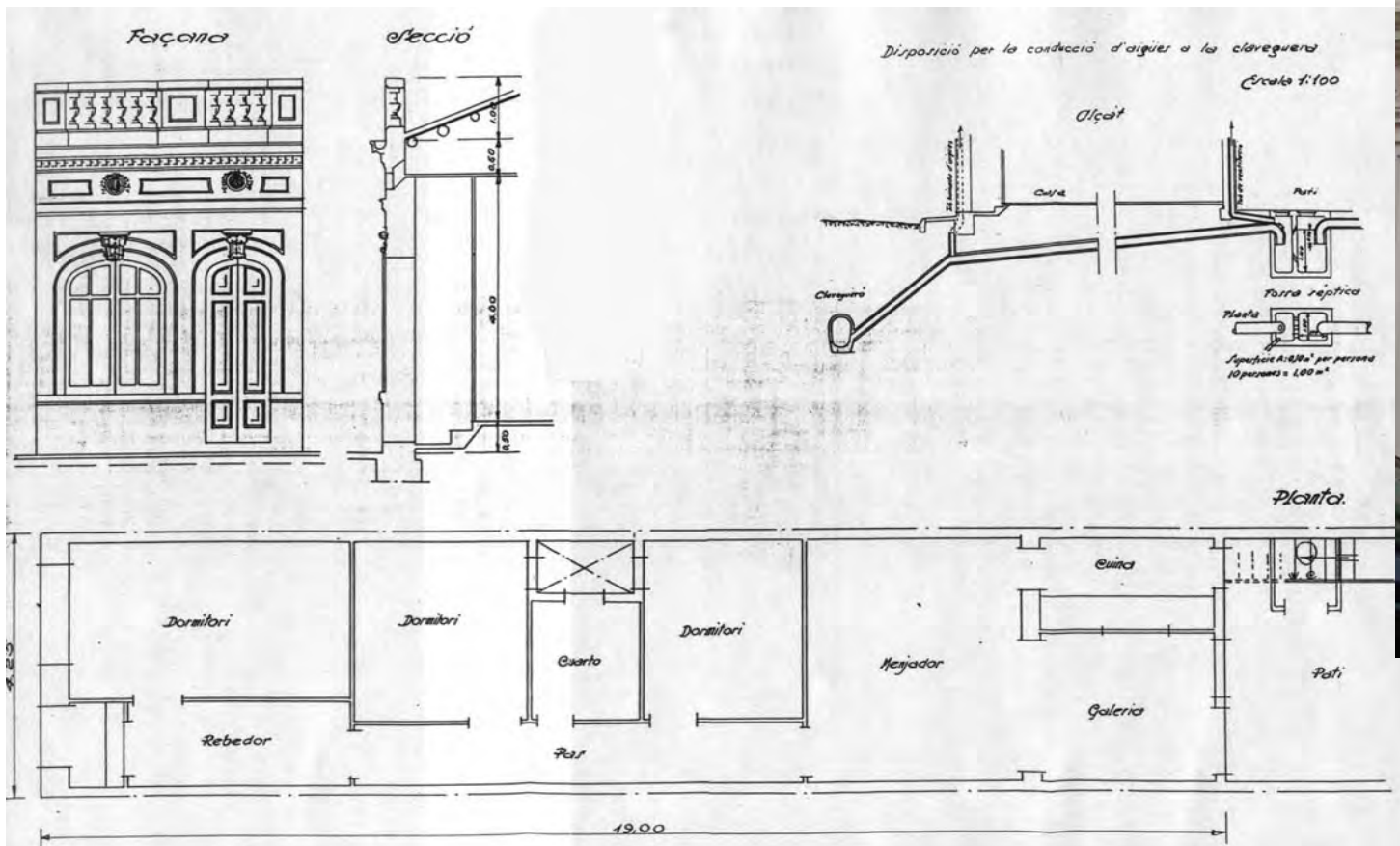
FITXA 109: CASA AL C/ DE RIBOT I SERRA DE SABADELL



Reproduccions parcials del plànol

DENOMINACIÓ	Casa de planta baixa					
SITUACIÓ GEOGRÀFICA	c/ de Ribot i Serra					
MUNICIPI (COMARCA)	Sabadell, Vallès Occidental, Barcelona					
DATA PROJECTE	Octubre 1933					
PROPIETAT	Pere Obiols Torres					
CATALOGACIÓ/DATA/TIPUS	No					
TIPOLOGIA	Hab. entre mitgeres de pb amb coberta inclinada a la catalana					
DESCRIPCIÓ	Façana simètrica i accés central. Cuina i WC al pati. Obertures emmarcades amb cornisa i mènsules per sota					
ESTAT ACTUAL/UTILITZACIÓ	No existeix					
REFORMES REALITZADES	No es coneixen					
LOCALITZACIÓ DOCUMENTACIÓ	AHS Exp. núm. 753, caixa AMH núm. 400					
DOCUMENTACIÓ Projecte: <i>Obres a realitzar al carrer de Ribot i Serra</i>	Documentació gràfica	Dimensions	Marge/marc	Color	Escala	Tipus paper
	emplaçament, planta, façana i secció detall de la fossa	54x31		tinta xinesa negra al davant i blava i vermella al darrere	1/300 1/50 1/100	tela transparent
	Documentació escrita Sol·licitud 10 d'octubre 1933 Informe de l'arquitecte 16 d'octubre 1933 i de l'enginyer 17 d'octubre 1933 Concessió del permís d'obres i clavegueram 14 de novembre 1933 Reintegrament 13 de març 1934					
ALTRES DADES D'INTERÈS	El plànol està acotat i té el segell del COAC i de l'arquitecte del c/ de la Diputació, 276 de Barcelona.					

FITXA 110: CASA AL C/ DEL PAPA PIUS XI DE SABADELL



Reproducció parcial del plànol

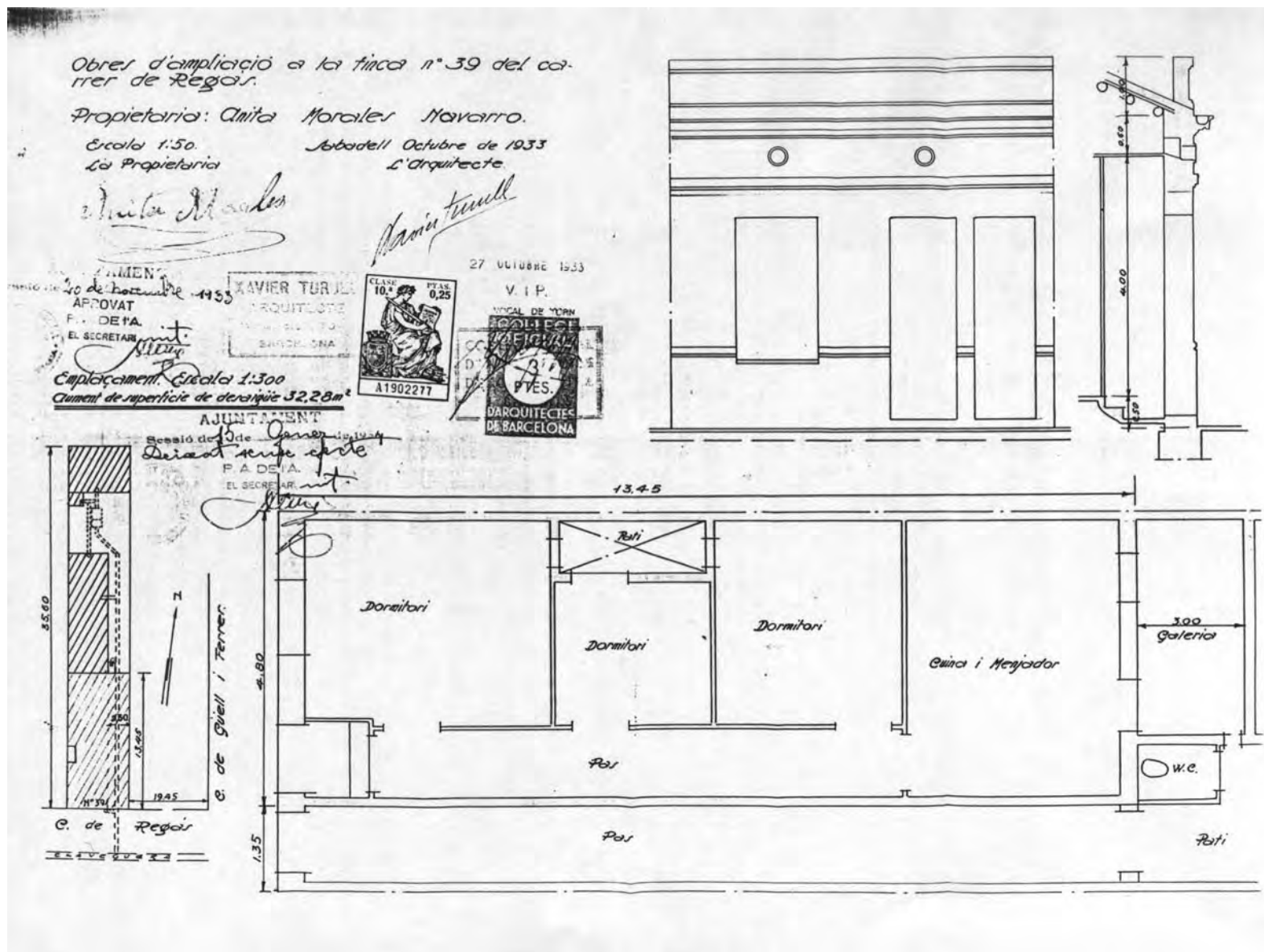


Estat actual

DENOMINACIÓ	Casa					
SITUACIÓ GEOGRÀFICA	c/ del Papa Pius XI, 60					
MUNICIPI (COMARCA)	Sabadell, Vallès Occidental, Barcelona					
DATA PROJECTE	Novembre 1933					
PROPIETAT	Alfred Estruch Martí					
CATALOGACIÓ/DATA/TIPUS	No					
TIPOLOGIA	Hab. unifamiliar entre mitgeres de pb , cob. catalana inclinada					
DESCRIPCIÓ	Façana treballada, finestres emmarcades, sòcol i cornises. Pati de ventilació i WC al pati					
ESTAT ACTUAL/UTILITZACIÓ	És vivenda					
REFORMES REALITZADES	S'ha restaurat la façana, canviat el sòcol, afegit persiana i reixa i modernitzat instal·lacions, suprimit medallons					
LOCALITZACIÓ DOCUMENTACIÓ	AHS Exp. núm. 779, caixa AMH núm. 400					
DOCUMENTACIÓ Projecte: <i>Obres a realitzar al carrer Papa Pius XI</i>	Documentació gràfica	Dimensions	Marge/marc	Color	Escala	Tipus paper
	emplaçament, planta, façana i secció planta i secció de la fossa	68,5x31		tinta xinesa vermella pet darrere i negra per davant	1/300 1/50 1/100	tela transparent
	Documentació escrita Sol·licitud del permís d'obres 16 d'octubre 1933 Informe de l'arquitecte 24 d'octubre 1933 i de l'enginyer 26 de novembre 1933 Concessió del permís d'obres i clavegueram 18 de novembre 1933 Reintegrament 13 de maig 1933					
ALTRES DADES D'INTERÈS	El plànol està acotat, i té el segell del COAC i de l'arquitecte amb l'adreça del c/ de la Diputació, 276 de Barcelona.					




FITXA 111: AMPLIACIÓ AL C/ DE REGÀS DE SABADELL

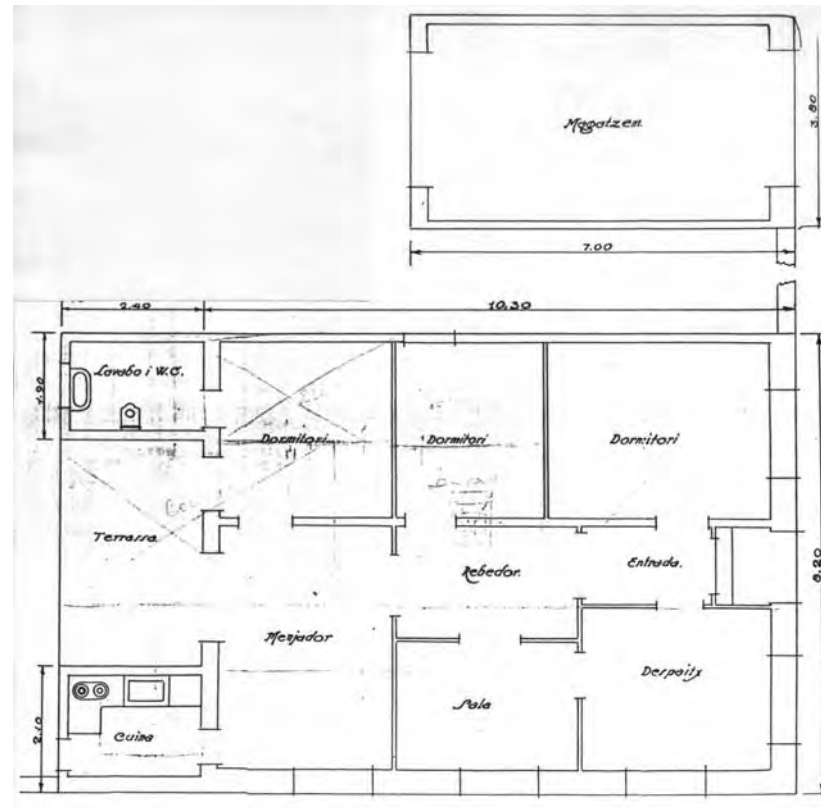



Reproducció parcial del plànol


DENOMINACIÓ	Enderroc d'un cobert i ampliació de la casa					
SITUACIÓ GEOGRÀFICA	c/ de Regàs, 39					
MUNICIPI (COMARCA)	Sabadell, Vallès Occidental, Barcelona					
DATA PROJECTE	Novembre 1933. Sabadell, octubre 1933					
PROPIETAT	Anna Morales Navarro					
CATALOGACIÓ/DATA/TIPUS	No					
TIPOLOGIA	Habitatge unifamiliar entre mitgeres de pb					
DESCRIPCIÓ	La cuina i el menjador formen un sola peça. Hi ha un pati de ventilació per a 3 dormitoris: accés lateral					
ESTAT ACTUAL/UTILITZACIÓ	No existeix					
REFORMES REALITZADES	No es coneixen					
LOCALITZACIÓ DOCUMENTACIÓ	AHS Exp. núm. 790bis, caixa AMH núm. 400					
DOCUMENTACIÓ Projecte: <i>Obres d'ampliació a la finca nº 39 del carrer Regàs</i>	Documentació gràfica emplaçament, planta, façana i secció	Dimensions 42,3x31	Marge/marc	Color tinta xinesa vermella, negra i groga per davant i vermella, negra, groga i blava per darrere	Escala 1/300 1/50	Tipus paper tela transparent
	Documentació escrita Sol·licitud 28 d'octubre 1933 Informe de l'arquitecte 4 de novembre 1933, de l'enginyer 10 de novembre 1933 Permís d'obres i clavegueram 30 de novembre 1933					
ALTRES DADES D'INTERÈS	En el plànol hi ha el segell del CAOC i del domicili del carrer de la Diputació, 276 de Barcelona. Els documents gràfics estan acotats.					



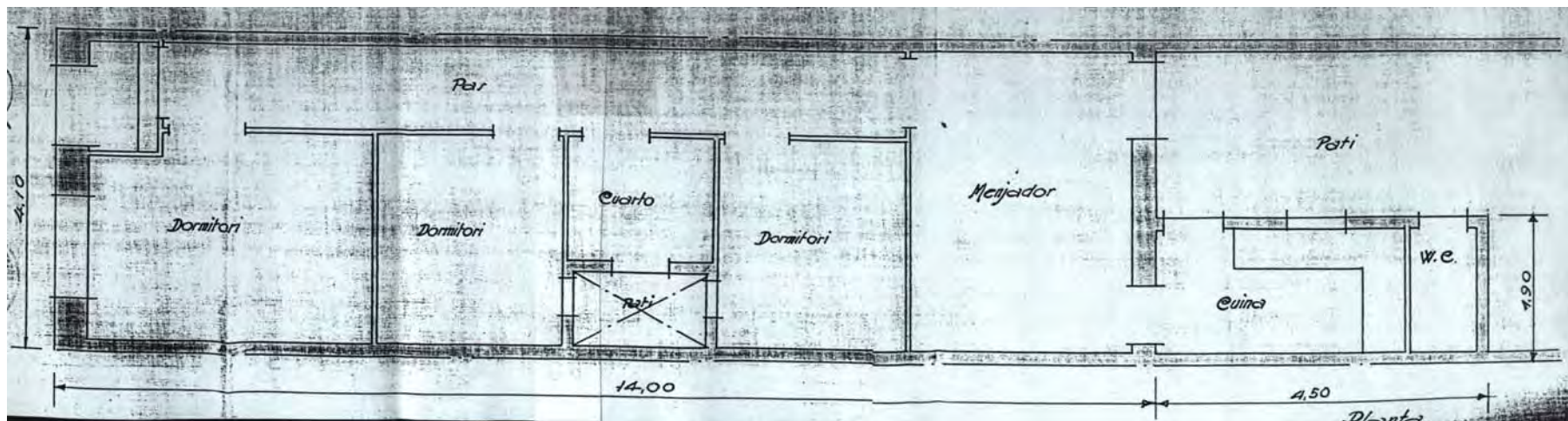
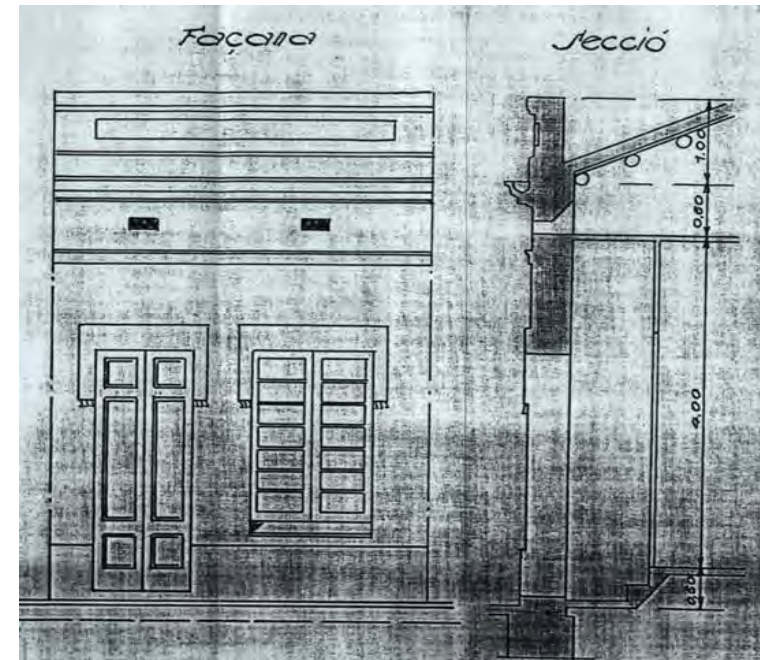
FITXA 112: CASA AL C/ DE BATLLELL DE SABADELL



Reproduccions parcials del plànol

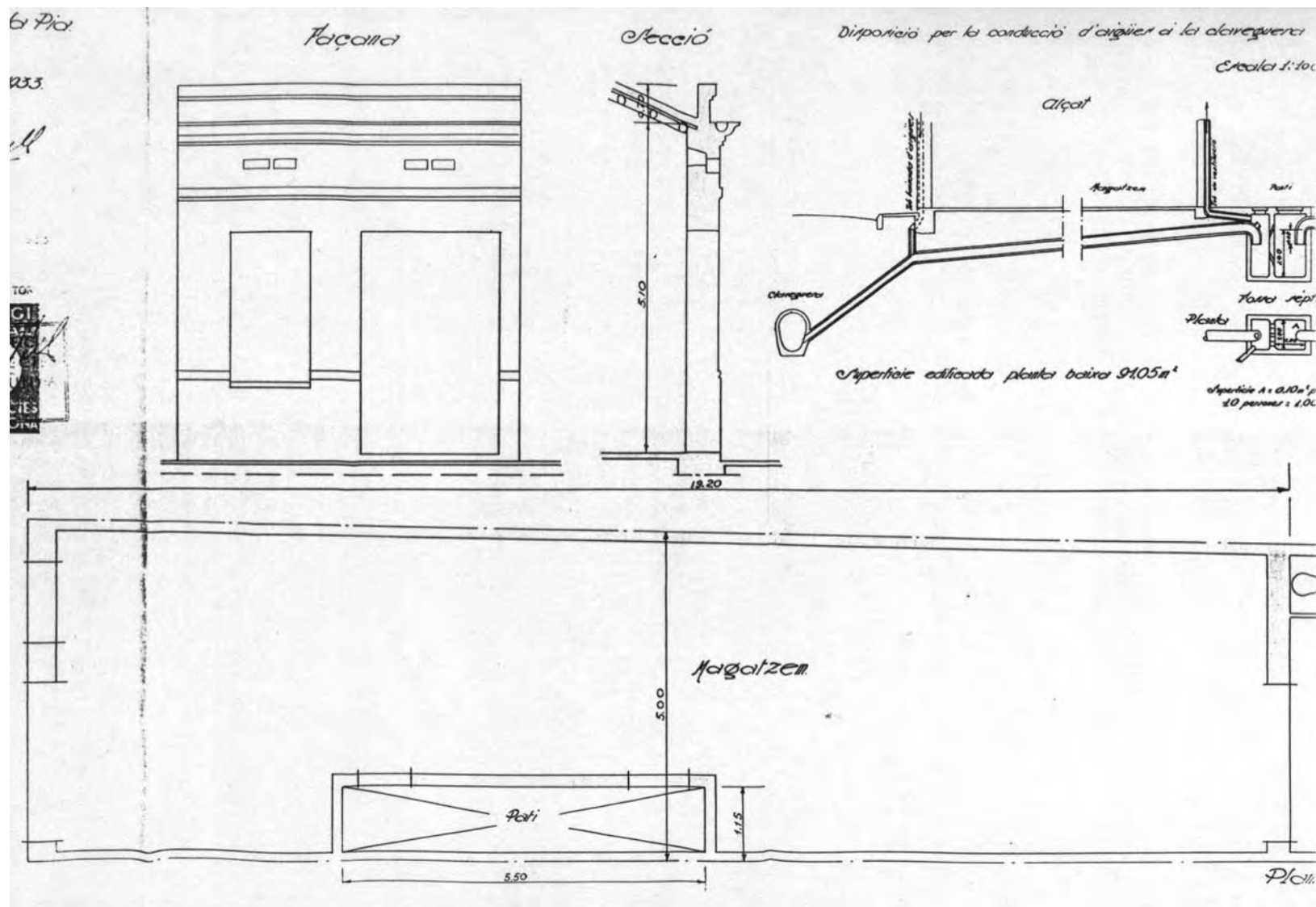
DENOMINACIÓ	Casa					
SITUACIÓ GEOGRÀFICA	c/ de Batllell, cantonada c/ de Foment actualment Villa Cinca					
MUNICIPI (COMARCA)	Sabadell, Vallès Occidental, Barcelona					
DATA PROJECTE	Novembre 1933. Sabadell, juliol 1933					
PROPIETAT	Joan Forrellad Prat					
CATALOGACIÓ/DATA/TIPUS	No					
TIPOLOGIA	Habitatge unifamiliar aïllat de pb. amb cob. inclinada a 4 aigües					
DESCRIPCIÓ	Accés central, la cuina i el bany estan als extrems. Façanes simètriques i finestres amb porticons					
ESTAT ACTUAL/UTILITZACIÓ	No existeix					
REFORMES REALITZADES	No es coneixen					
LOCALITZACIÓ DOCUMENTACIÓ	AHS Exp. núm. 791, caixa AMH núm. 400					
DOCUMENTACIÓ Projecte: <i>Obres a realitzar als carrers de Batllell i Foment</i>	Documentació gràfica	Dimensions	Marge/marc	Color	Escala	Tipus paper
	emplaçament, planta, façana i seccions	65,9x32,7				
	planta i alçat fossa	65,9x32,7	tinta xinesa vermella, blava i negra al davant	1/100 1/300 1/50 1/100	còpia en paper	
ídem	Documentació escrita Sol·licitud 28 de juliol 1933 Informes de l'arquitecte i de l'enginyer 4 d'agost 1933 Permís d'obres i clavegueram 25 de novembre 1933 Informe de la companyia de ferrocarrils 8 de juny 1933					
ALTRES DADES D'INTERÈS	El plànol està acotat i té el segell del COAC i de l'arquitecte amb l'adreça del c/ de la Diputació, 276 de Barcelona. Hi ha senyals de llapis en el plànol.					

FITXA 113: CASA AL C/ DE REGÀS DE SABADELL



Reproduccions parcials del plànol

FITXA 114: MAGATZEM AL C/ DE L'ESCOLA PIA DE SABADELL

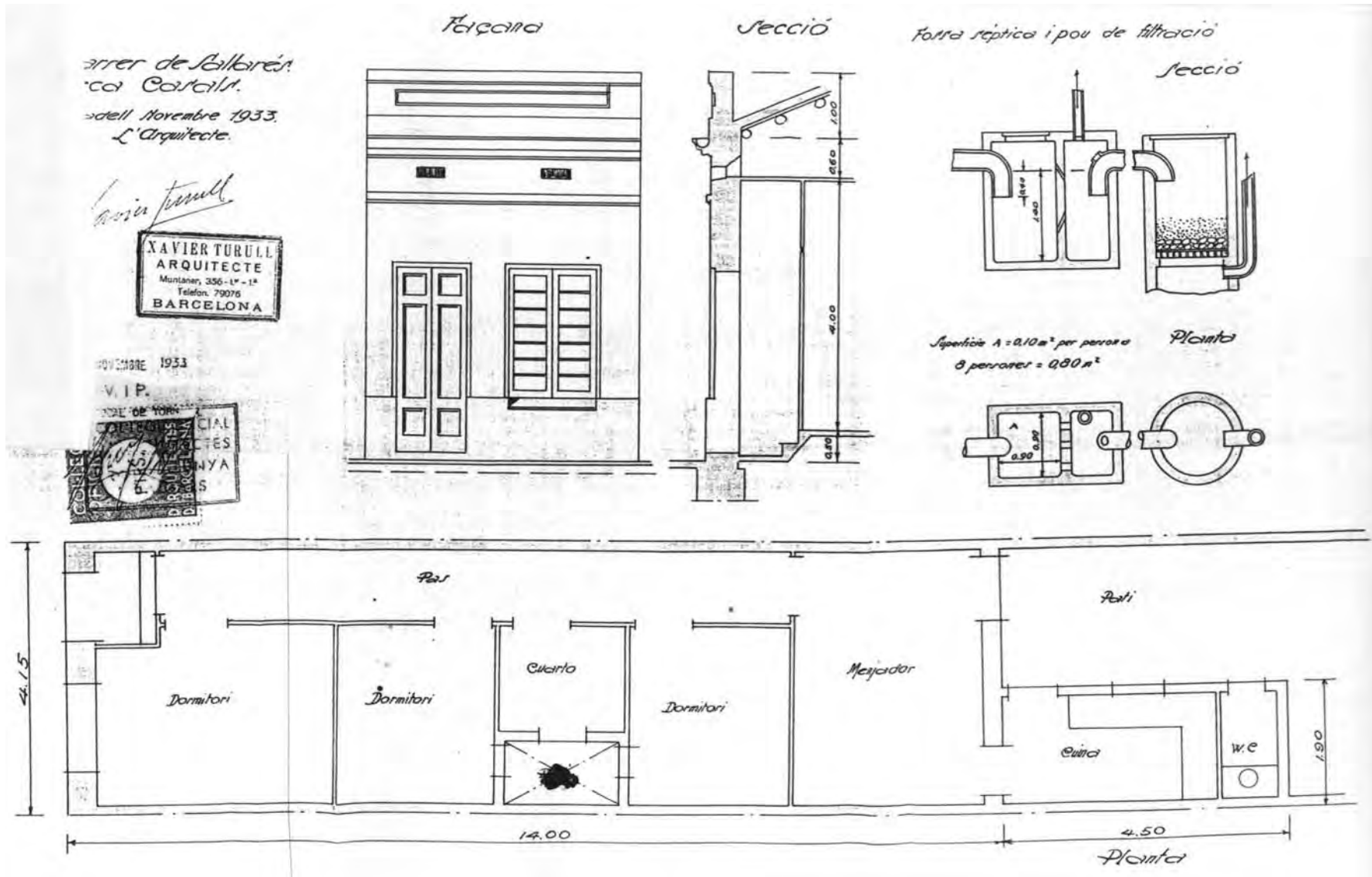


Reproducció parcial del plànol

DENOMINACIÓ	Magatzem i desguàs					
SITUACIÓ GEOGRÀFICA	c/ de l'Escola Pia, 157					
MUNICIPI (COMARCA)	Sabadell, Vallès Occidental, Barcelona					
DATA PROJECTE	Desembre 1933					
PROPIETAT	Gabriel Cirera Pons					
CATALOGACIÓ/DATA/TIPUS	No					
TIPOLOGIA	Edifici ind. entre mitgeres, pati de ventilació i WC al pati post.					
DESCRIPCIÓ	La construcció és com si fos una casa (la façana ho sembla) La fossa dóna servei als núm. 157 i 159					
ESTAT ACTUAL/UTILITZACIÓ	No existeix					
REFORMES REALITZADES	No es coneixen					
LOCALITZACIÓ DOCUMENTACIÓ	AHS Exp. núm. 830, caixa AMH núm. 401					
DOCUMENTACIÓ Projecte: <i>Magatzem a construir al carrer de l'Escola Pia</i>	Documentació gràfica	Dimensions	Marge/marc	Color	Escala	Tipus paper
	emplaçament, planta, secció i façana planta i secció de la fossa	60x31		tinta xinesa blava, negra i vermella per darrere, i negra i groga per davant	1/300 1/50 1/100	tela transparent
	Documentació escrita Sol·licitud d'obres 20 de novembre 1933 Informació a l'arquitecte 22 de novembre 1933 i a l'enginyer 24 de novembre 1933 Permís d'obres i clavegueram 28 de desembre 1933 Reintegrant 10 d'abril 1934					
ALTRES DADES D'INTERÈS	El plànol està acotat. Hi ha el segell del CAOC i del domicili del c/ de Muntaner, 356 de Barcelona.					

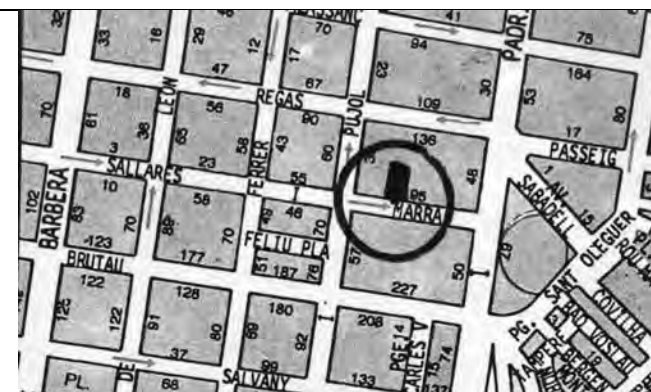


FITXA 115: CASA AL C/ DE SALLARÈS I MARRA DE SABADELL

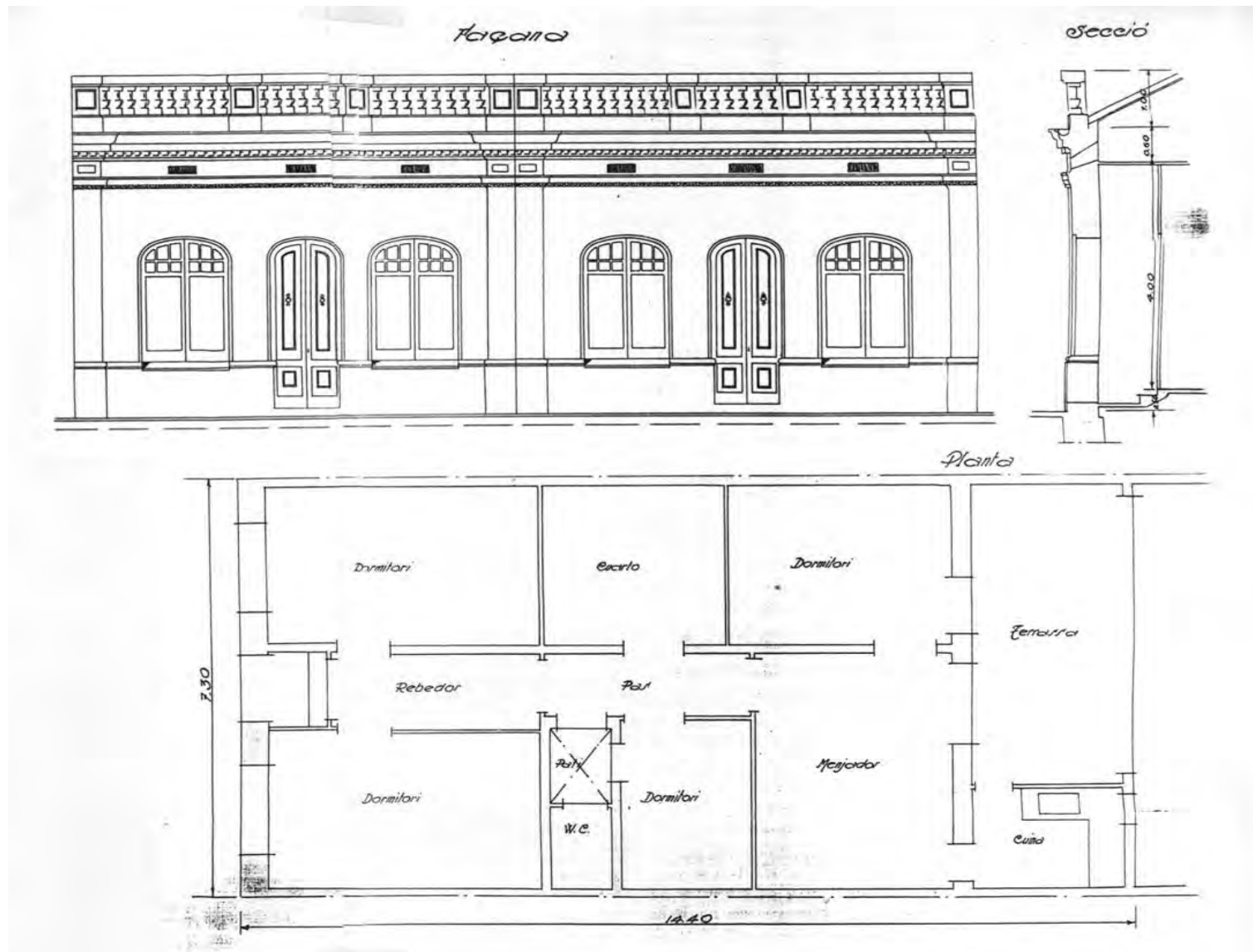


Reproducció parcial del plànol

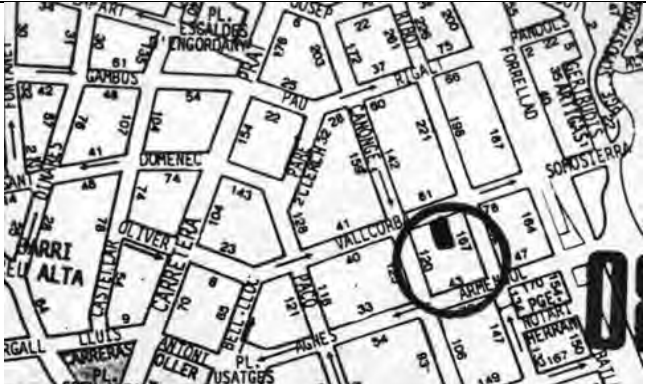
DENOMINACIÓ	Casa					
SITUACIÓ GEOGRÀFICA	c/ de Sallarès i Marra					
MUNICIPI (COMARCA)	Sabadell, Vallès Occidental, Barcelona					
DATA PROJECTE	Desembre 1933					
PROPIETAT	Agustí Alberca Casals					
CATALOGACIÓ/DATA/TIPUS	No					
TIPOLOGIA	Hab. unifamiliar entre mitgeres de pb amb pati de ventilació					
DESCRIPCIÓ	Cuina i WC amb accés des del pati. Porta amb quarterons i finestra amb porticons					
ESTAT ACTUAL/UTILITZACIÓ	No existeix					
REFORMES REALITZADES	No es coneixen					
LOCALITZACIÓ DOCUMENTACIÓ	AHS Exp. núm. 856, caixa AMH núm. 401					
DOCUMENTACIÓ Projecte: <i>Obres a realitzar al carrer de Sallarès</i>	Documentació gràfica	Dimensions	Marge/marc	Color	Escala	Tipus paper
	emplaçament, planta, façana i secció planta i secció de la fossa	55,5x29		tinta xinesa blava, vermella i negra al darrere, i negra al davant	1/300 1/50	tela transparent
	Documentació escrita Sol·licitud 23 de novembre 1933 Informe de l'arquitecte 29 de novembre 1933 i de l'enginyer 2 de desembre 1933 Concessió del permís 27 de desembre 1933 Reintegrant 26 de gener 1934					
ALTRES DADES D'INTERÈS	El plànol està acotat i té el segell del COAC i de l'arquitecte amb l'adreça del c/ de la Diputació, 276 de Barcelona.					



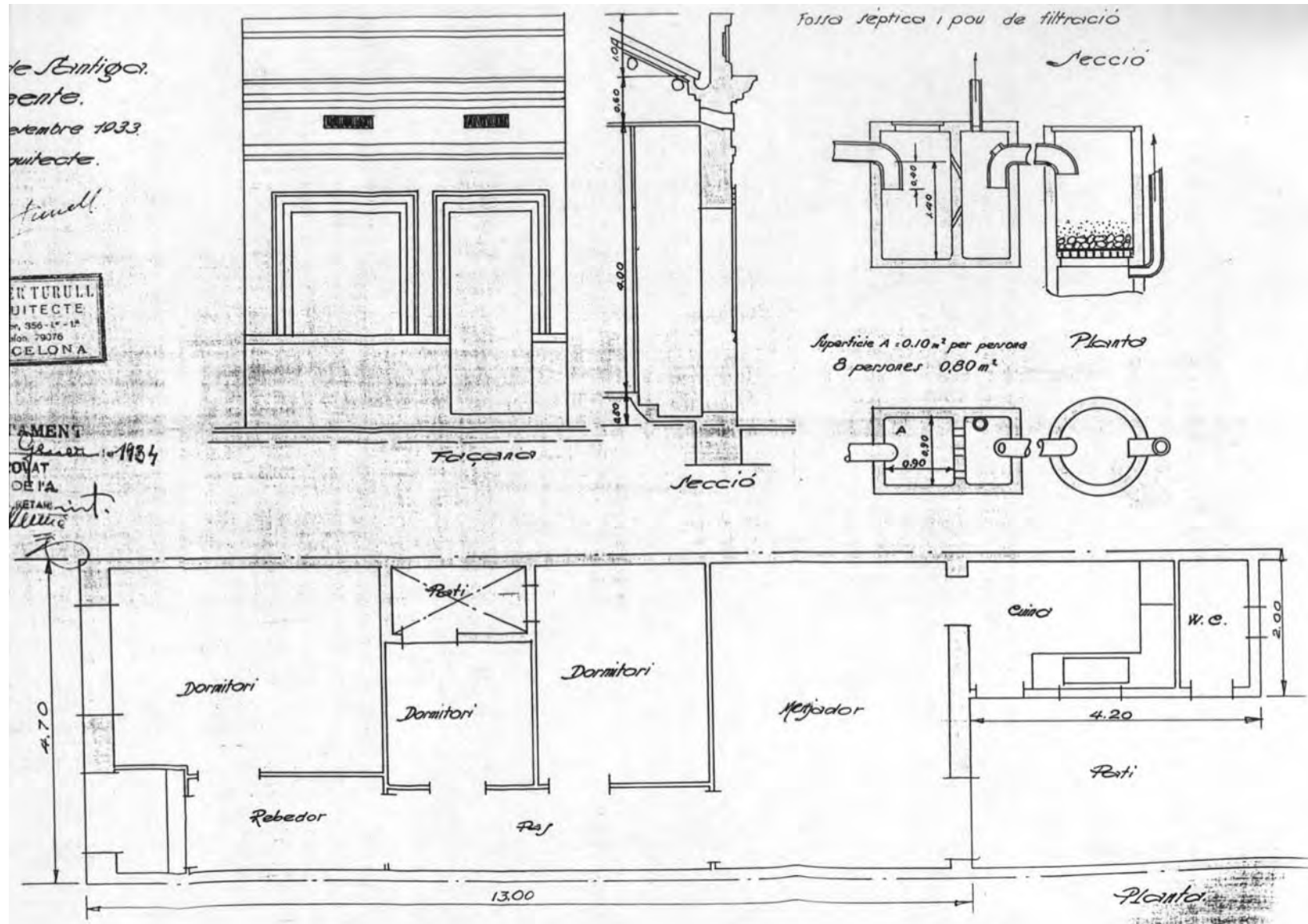
FITXA 116: 2 CASES AL C/ DE VALLCORBA DE SABADELL



Reproducció parcial del plànol

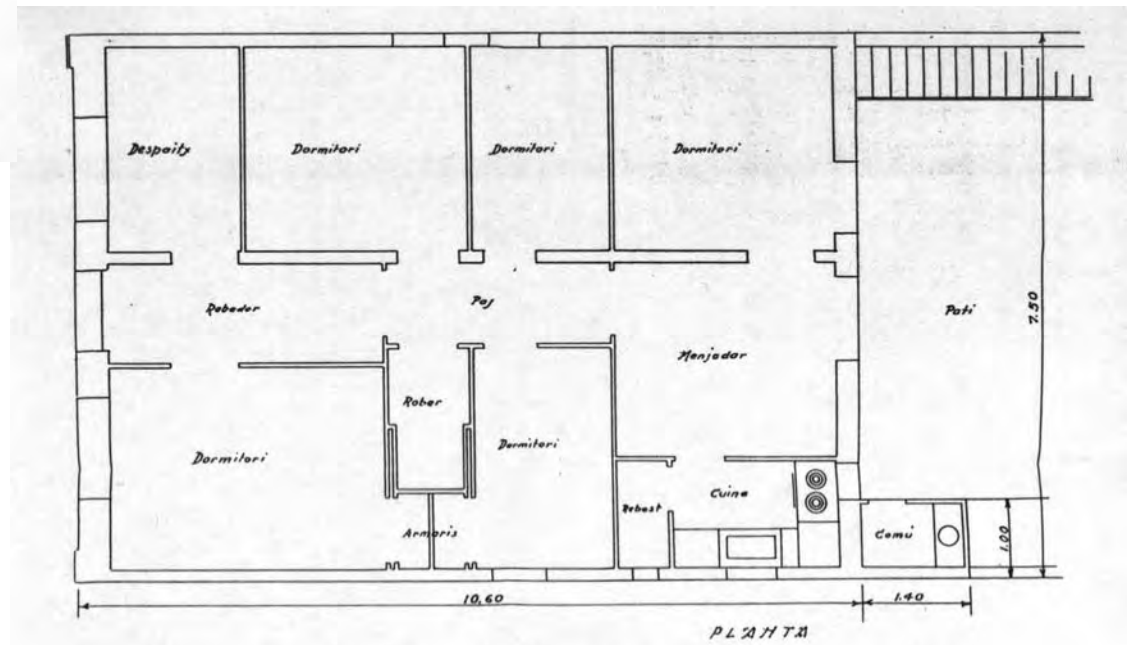
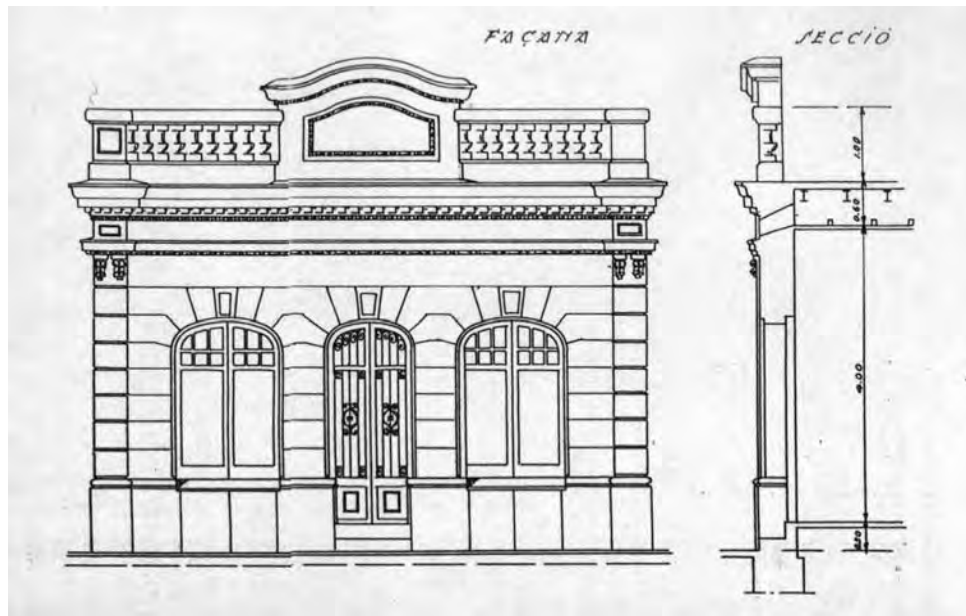
DENOMINACIÓ	2 cases					
SITUACIÓ GEOGRÀFICA	c/ de Vallcorba					
MUNICIPI (COMARCA)	Sabadell, Vallès Occidental, Barcelona					
DATA PROJECTE	22 de desembre 1933. Sabadell, novembre 1933.					
PROPIETAT	Pere Vila Cascante					
CATALOGACIÓ/DATA/TIPUS	No					
TIPOLOGIA	Habitatges unifamiliars en filera de pb, accés central					
DESCRIPCIÓ	La cuina es troba fora del volum, i el WC en el pati interior. Façanes simètriques					
ESTAT ACTUAL/UTILITZACIÓ	No existeixen					
REFORMES REALITZADES	No es coneixen					
LOCALITZACIÓ DOCUMENTACIÓ	AHS Exp. núm. 888, caixa AMH núm. 401					
DOCUMENTACIÓ Projecte: <i>Obres a realitzar al carrer de Vallcorba</i>	Documentació gràfica emplaçament, planta, secció, façana i detall fossa	Dimensions 60,5x36	Marge/marc	Color tinta xinesa negra al davant i blava i vermella al darrere	Escala 1/300 1/50	Tipus paper tela transparent
	Documentació escrita Sol·licitud de llicència 20 de novembre 1933 Informe arquitecte 15/12/1933, enginyer 18/12/1933 Concessió del permís 30 de novembre 1933, reintegrament 6 de febrer 1934 Inspecció de les obres 27 d'abril 1934					
ALTRES DADES D'INTERÈS	El plànol està acotat. Segell del COAC i del c/ de Muntaner, 356 de Barcelona.					

FITXA 117: CASA AL C/ DE SANTIGA DE SABADELL



Reproducció parcial del plànol

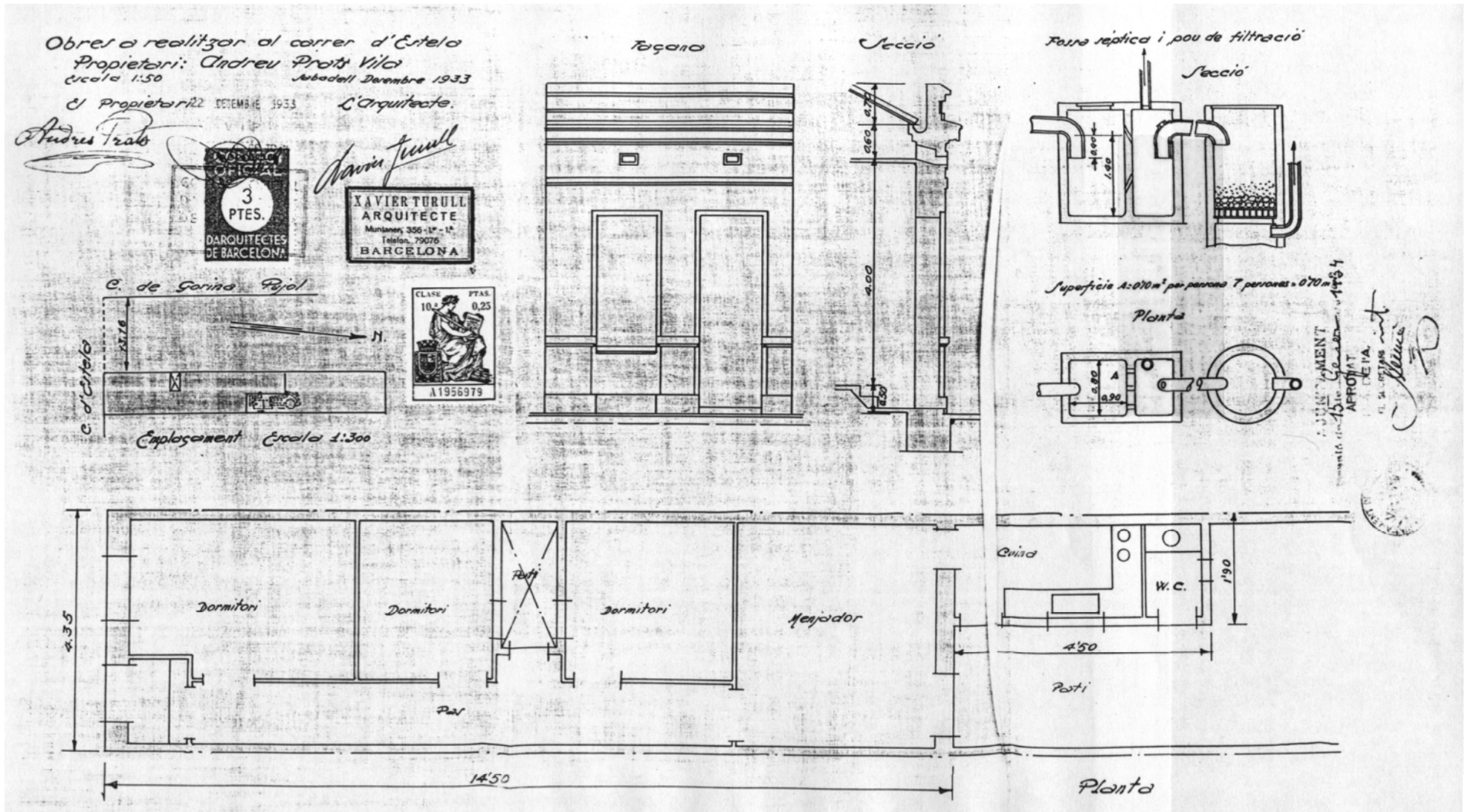
FITXA 118: CASA A CAN ORIACH DE SABADELL



Reproduccions parcials del plànol

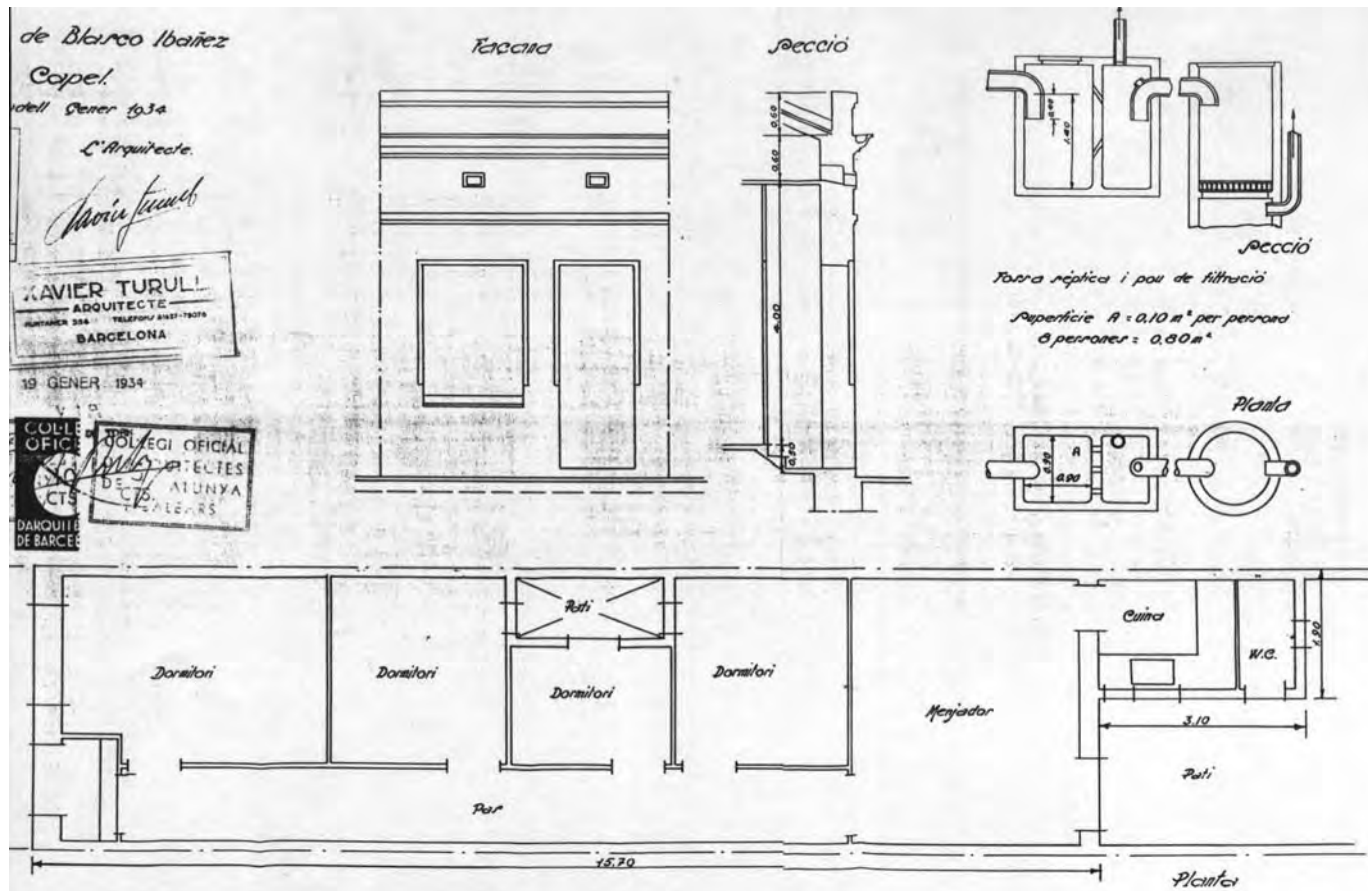
DENOMINACIÓ	Casa					
SITUACIÓ GEOGRÀFICA	c/ de Can Oriach					
MUNICIPI (COMARCA)	Sabadell, Vallès Occidental, Barcelona					
DATA PROJECTE	Gener 1934. Sabadell, juny 1933					
PROPIETAT	Miguel Comas Teixidó					
CATALOGACIÓ/DATA/TIPUS	No					
TIPOLOGIA	Hab. unifamiliar aïllat de pb amb terrat superior. Accés central					
DESCRIPCIÓ	Façana simètrica molt carregada amb frontó i barana amb balustres. Comuna al pati i cuina inclosa en el volum					
ESTAT ACTUAL/UTILITZACIÓ	No existeix					
REFORMES REALITZADES	No es coneixen					
LOCALITZACIÓ DOCUMENTACIÓ	AHS Exp. núm. 6, caixa AMH núm. 402					
DOCUMENTACIÓ Projecte: <i>Plano les obres a realitzar a un terreny situat prop de "Can Oriach"</i>	Documentació gràfica emplaçament, planta, façana i secció planta i secció de fossa	Dimensions 57x38	Marge/marc	Color tinta xinesa blava, vermella i rosa al darrere i blava, i negra al davant	Escala 1/2000 1/50	Tipus paper tela transparent
	Documentació escrita Sol·licitud de llicència d'obres 17 de juliol 1933 Informe de l'arquitecte 3 de gener 1934 i d'enginyer 5 de gener 1934 Permís 25 de febrer 1933 Reintegrant 6 de febrer 1934					
ALTRES DADES D'INTERÈS	El plànol està acotat i té el segell del COAC i de l'arquitecte amb l'adreça del c/ de la Diputació, 276 de Barcelona.					

FITXA 119: CASA AL C/ DE CALVET D'ESTRELLA DE SABADELL



Reproducció del plànol

FITXA 120: CASA AL C/ DE BLASCO IBÁÑEZ DE SABADELL



Reproducció parcial del plànol

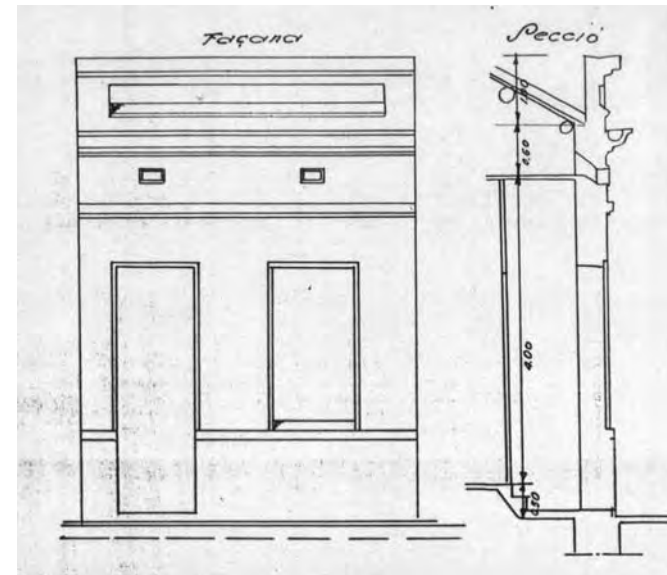
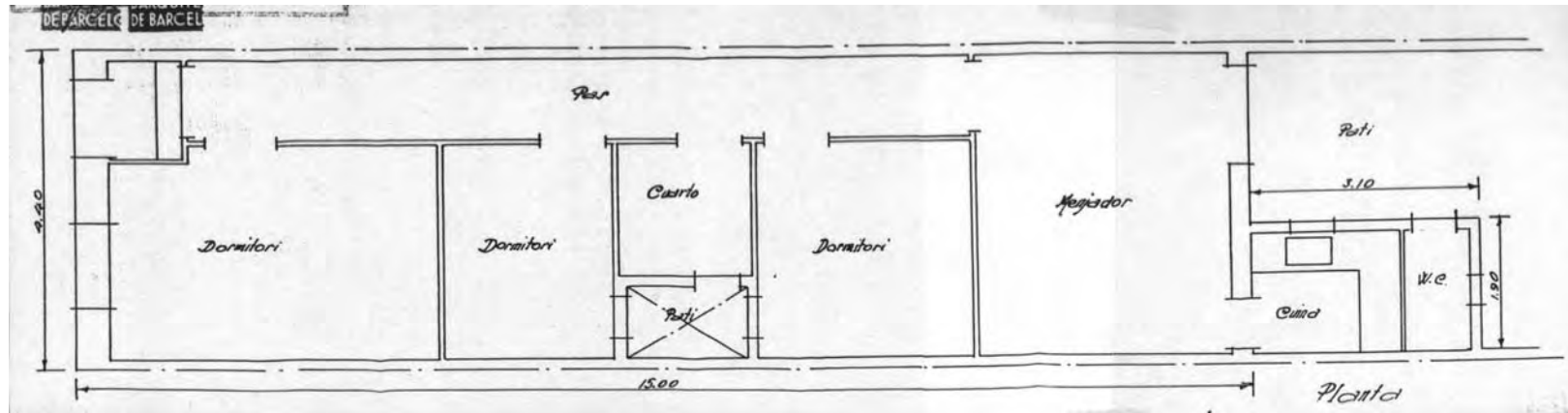


Estat actual

DENOMINACIÓ	Casa					
SITUACIÓ GEOGRÀFICA	c/ de Blasco Ibáñez, 199, ara c/ de la Unió					
MUNICIPI (COMARCA)	Sabadell, Vallès Occidental, Barcelona					
DATA PROJECTE	Gener 1934. Sabadell, gener 1934					
PROPIETAT	Lluís Pérez Capel					
CATALOGACIÓ/DATA/TIPUS	No					
TIPOLOGIA	Habitatge unifamiliar entre mitgeres de planta baixa					
DESCRIPCIÓ	La cuina i el WC es troben en el pati, i hi ha 3 dormitoris que ventilen al pati de ventilació interior					
ESTAT ACTUAL/UTILITZACIÓ	La façana està una mica deixada. Era primera residència, ara està abandonada. Enderroc aprox. el 2006.					
REFORMES REALITZADES	S'ha reduït la mida de la finestra i la porta, i les han canviat, afegit persiana, reixa					
LOCALITZACIÓ DOCUMENTACIÓ	AHS Exp. núm. 65, caixa AMH núm. 402					
DOCUMENTACIÓ Projecte: <i>Obres a realitzar al carrer de Blasco Ibáñez</i>	Documentació gràfica	Dimensions	Marge/marc	Color	Escala	Tipus paper
	emplaçament, planta, façana i secció planta i secció de fossa	55x30,2		tinta xinesa negra al davant, i blava i vermella al darrere	1/300 1/50	tela transparent
	Documentació escrita Sol·licitud de llicència d'obres 19 de gener 1934 Informe de l'arquitecte 25 de gener 1934 i de l'enginyer 5 de febrer 1934 Permís d'obres 8 de febrer 1934 Reintegrant 5 de novembre 1934					
ALTRES DADES D'INTERÈS	El plànol està acotat i té el segell del COAC i de l'arquitecte amb l'adreça del c/ de Muntaner, 356 de Barcelona.					

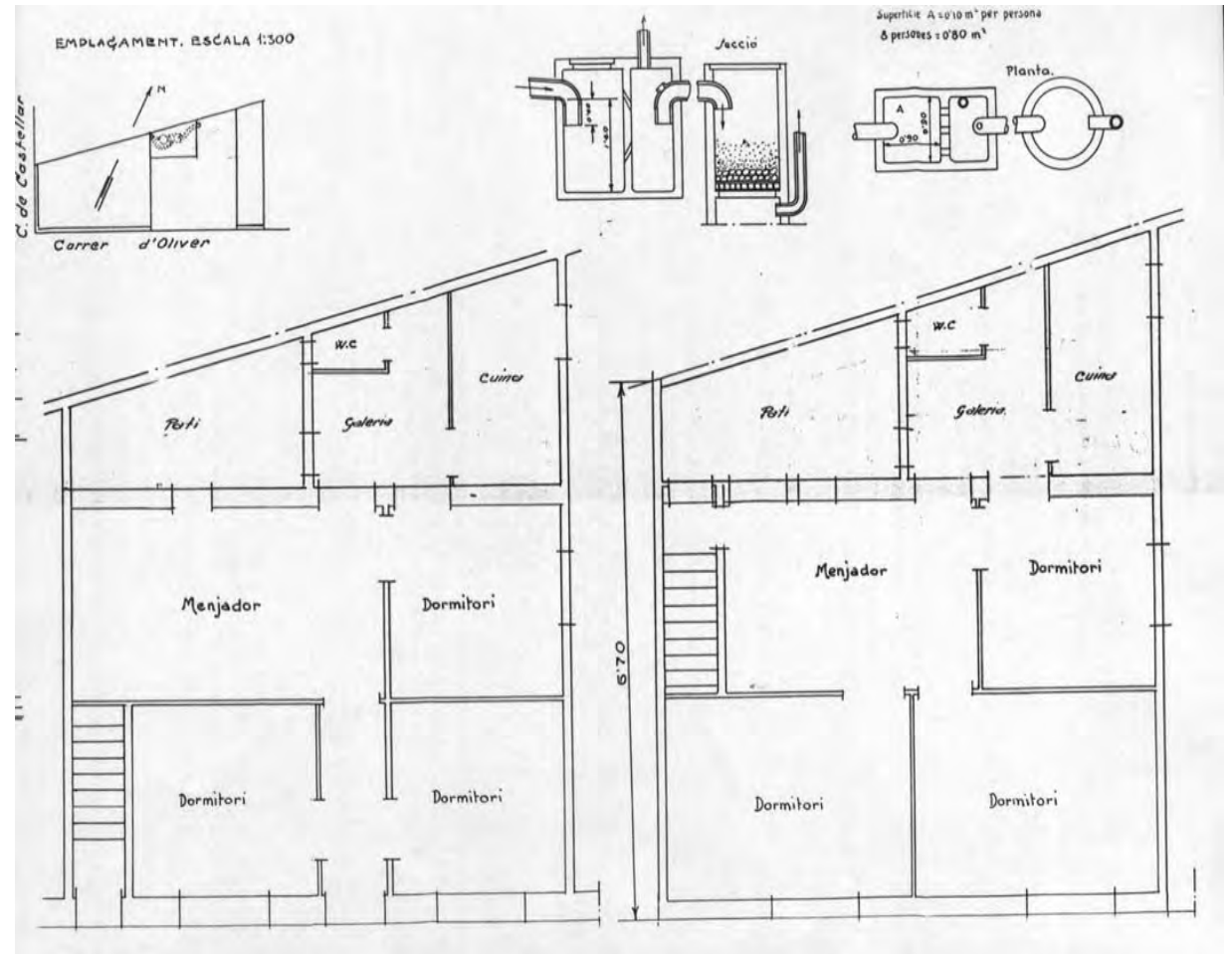
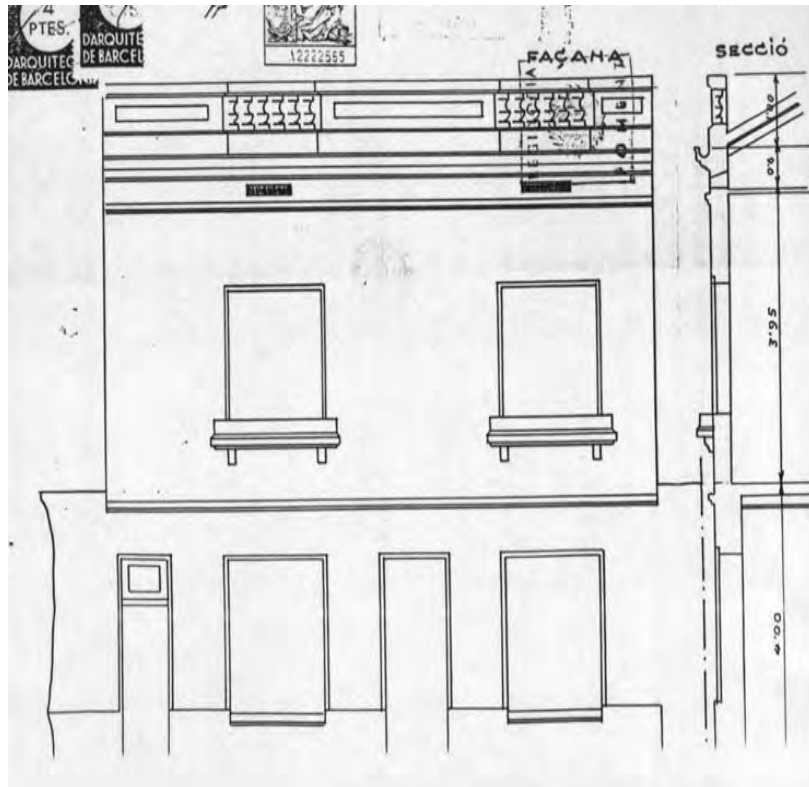


FITXA 121: CASA AL C/ DE BASSES DE SABADELL



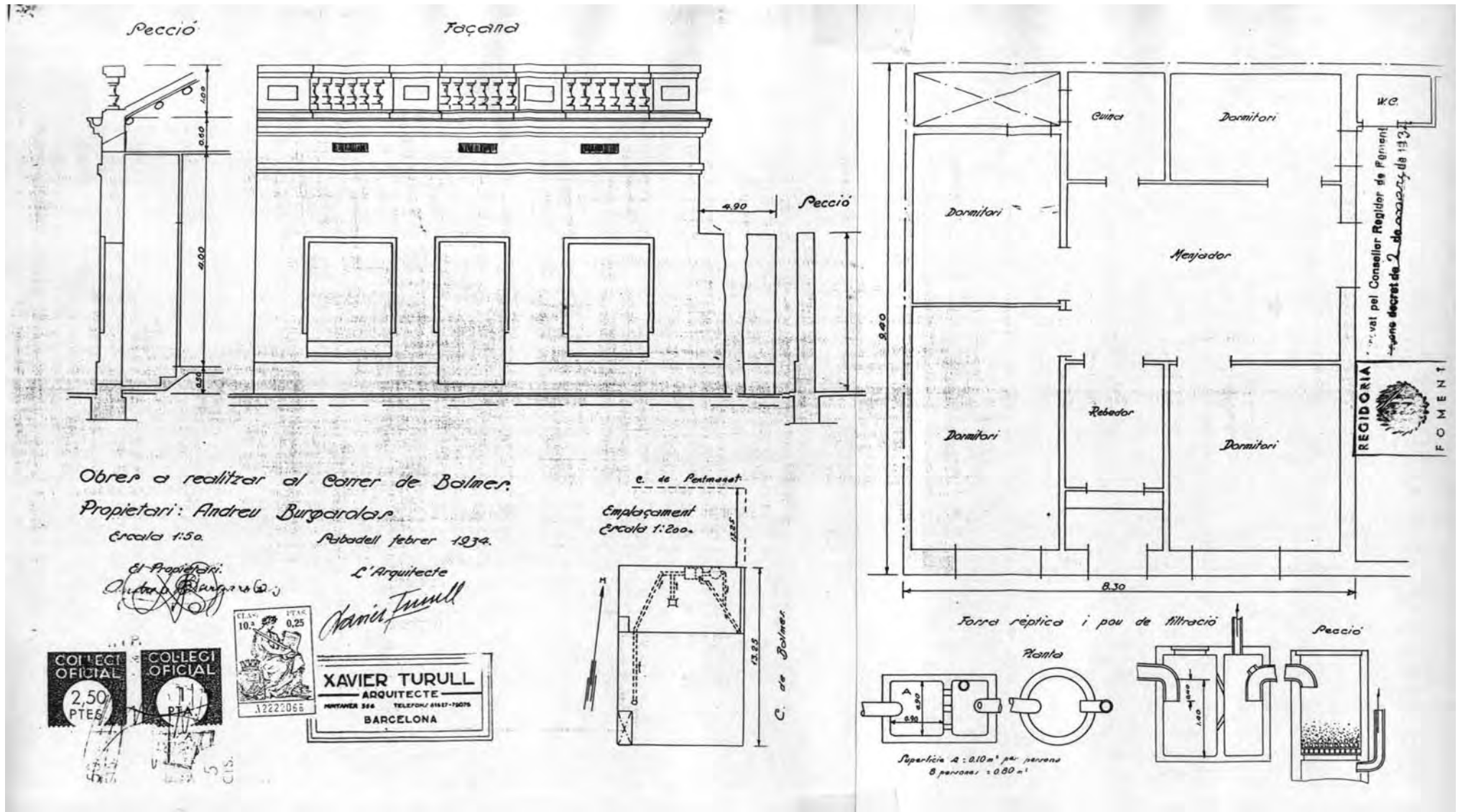
Reproduccions parcials del plànol

FITXA 122: CASA AL C/ D'OLIVER DE SABADELL



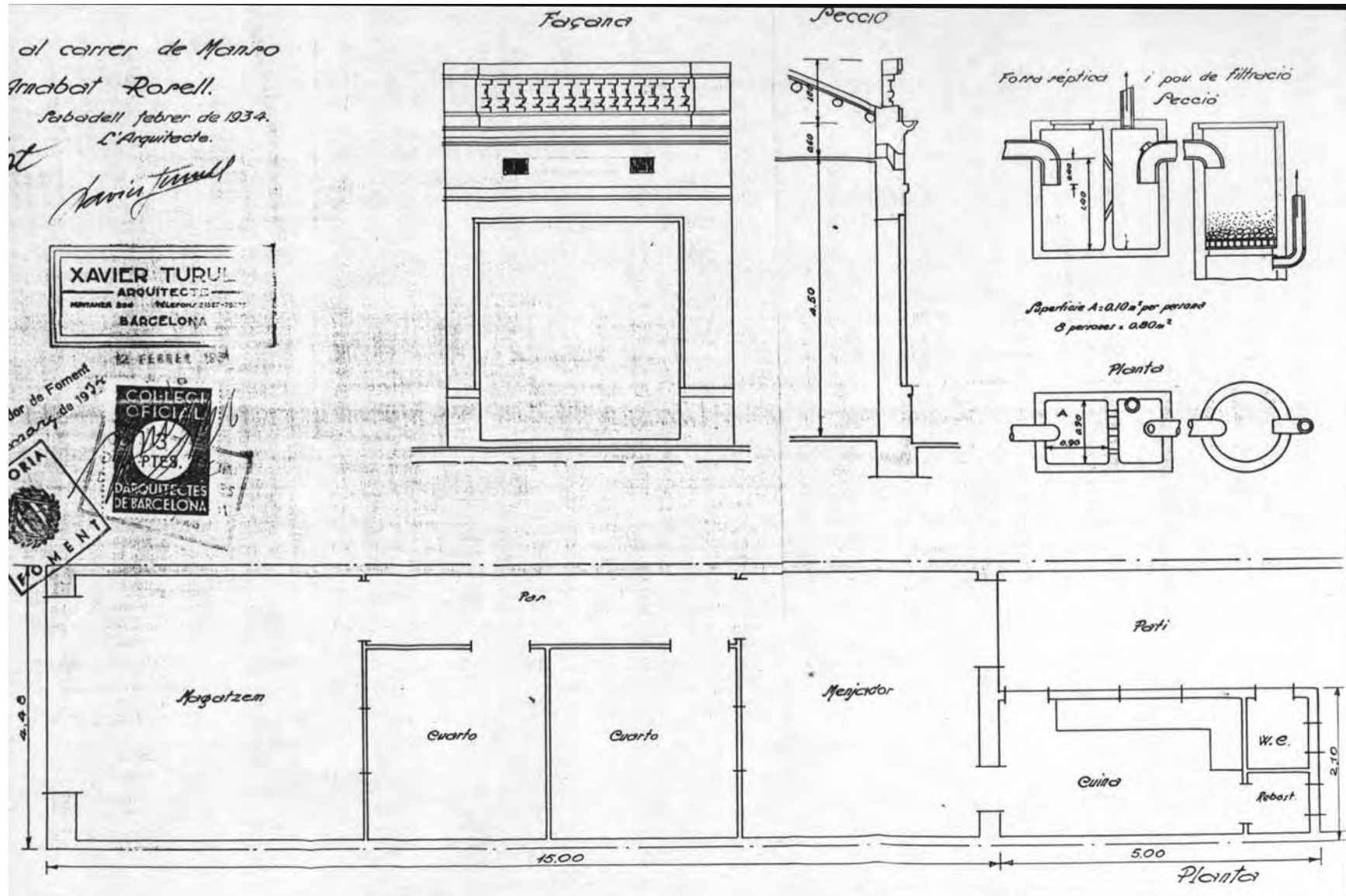
Reproduccions parcials del plànol

FITXA 123: CASA AL C/ DE BALMES DE SABADELL



Reproducció parcial del plànol

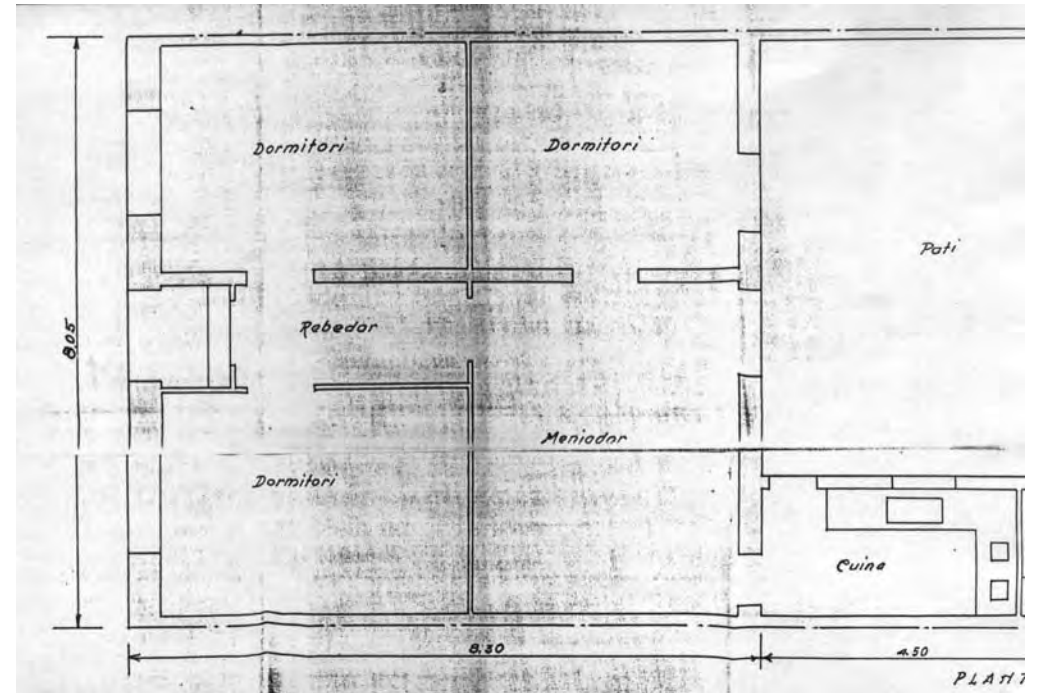
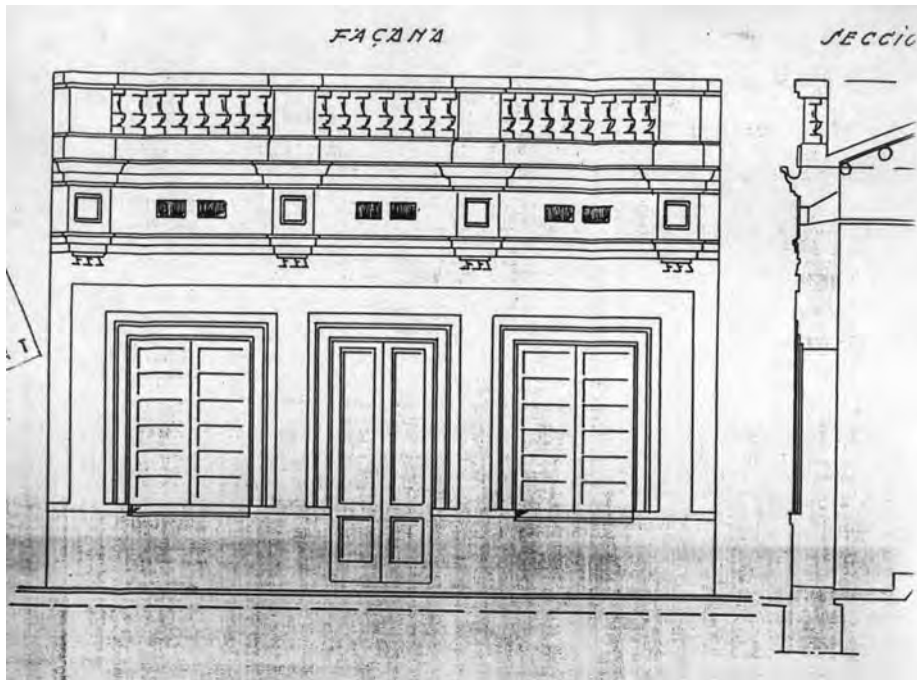
FITXA 124: CASA AL C/ DE MANSO DE SABADELL



Reproducció parcial del plànol

DENOMINACIÓ	Casa					
SITUACIÓ GEOGRÀFICA	c/ de Manso, 80					
MUNICIPI (COMARCA)	Sabadell, Vallès Occidental, Barcelona					
DATA PROJECTE	Març 1934. Sabadell, febrer 1934					
PROPIETAT	Joan Arnabat Rosell					
CATALOGACIÓ/DATA/TIPUS	No					
TIPOLOGIA	Hab. unifamiliar entre mitgeres de pb amb passadís lateral					
DESCRIPCIÓ	Façana simètrica, és una gran obertura per 1 a magatzem, 2 dormitoris que no tenen ventilació directa. WC al pati					
ESTAT ACTUAL/UTILITZACIÓ	No existeix					
REFORMES REALITZADES	No es coneixen. En el 1971 encara consta en el Parcel·lari Urbà.					
LOCALITZACIÓ DOCUMENTACIÓ	AHS Exp. núm. 146, caixa AMH núm. 403					
DOCUMENTACIÓ Projecte: <i>Obres a realitzar al carrer de Manso</i>	Documentació gràfica	Dimensions	Marge/marc	Color	Escala	Tipus paper
	emplaçament, planta, secció i façana planta i secció fossa	55x31		tinta xinesa negra al davant i blava (clavegueram), negra i vermella al darrere	1/300 1/50	tela transparent
Documentació escrita Sol·licitud 16/21/934 Informes de l'arquitecte 23 de febrer 1934 i de l'enginyer 24 de febrer 1934 Drets de permís 23/2/1934 i reintegrament 2 de juny 1934 Permís d'obres 2 de març 1934						
ALTRES DADES D'INTERÈS	El plànol està acotat i té el segell del COAC i de l'arquitecte amb l'adreça del c/ de Muntaner, 356 de Barcelona.					

FITXA 125: CASA AL C/ DE BARMES DE SABADELL

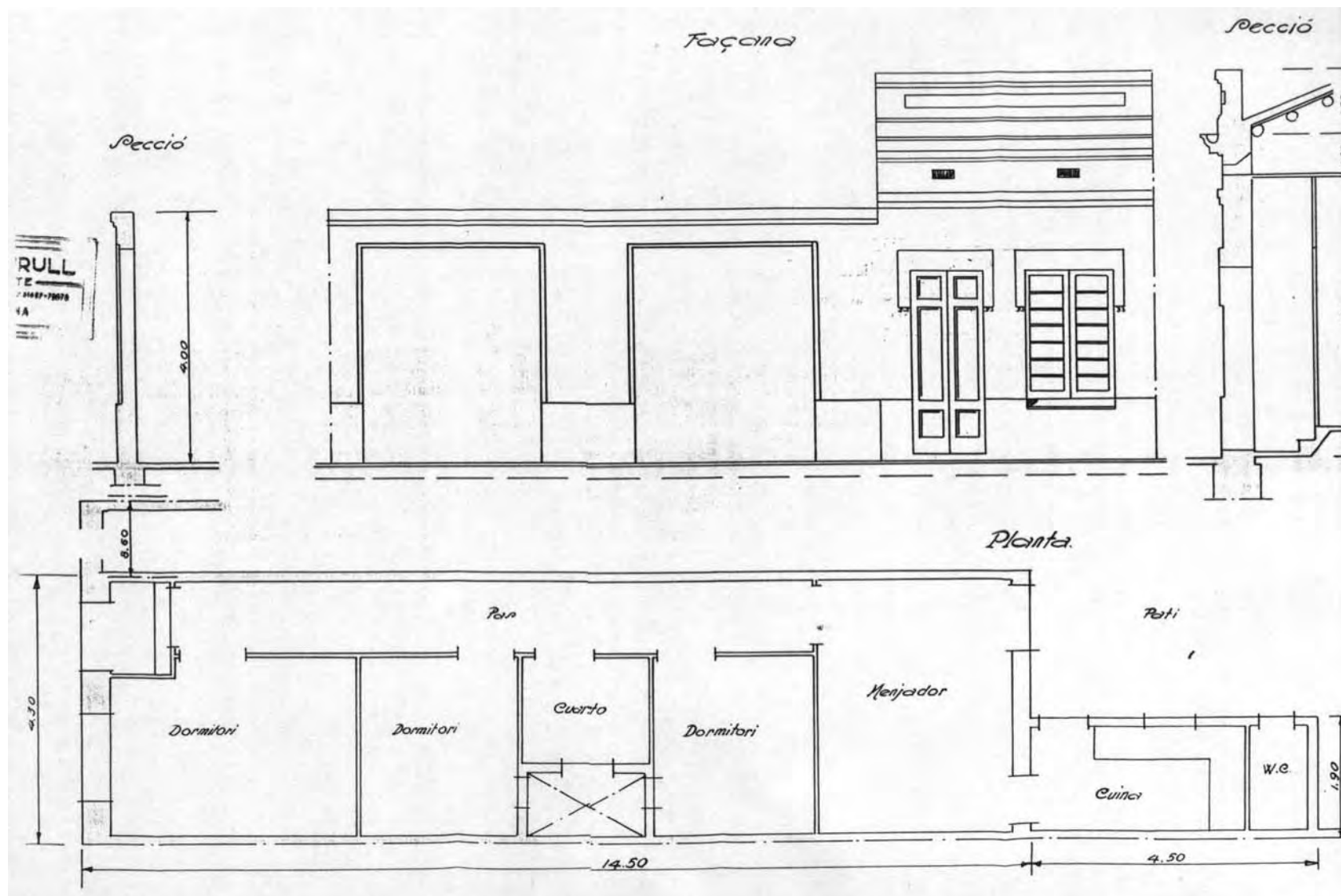


Reproduccions parcials del plànol

DENOMINACIÓ	Casa					
SITUACIÓ GEOGRÀFICA	c/ de Balmes					
MUNICIPI (COMARCA)	Sabadell, Vallès Occidental, Barcelona					
DATA PROJECTE	Març 1934. Sabadell, juny 1933					
PROPIETAT	Josep Huguet Codina					
CATALOGACIÓ/DATA/TIPUS	No					
TIPOLOGIA	Hab unifamiliar entre mitgeres de planta b. i coberta inclinada					
DESCRIPCIÓ	Façana simètrica i accés central. La cuina i el WC es troben en el pati posterior. Mur acroteri amb balustres					
ESTAT ACTUAL/UTILITZACIÓ	No existeix					
REFORMES REALITZADES	No es coneixen					
LOCALITZACIÓ DOCUMENTACIÓ	AHS Exp. núm. 147, caixa AMH núm. 403					
DOCUMENTACIÓ Projecte: <i>Obres a realitzar al carrer de Balmes</i>	Documentació gràfica emplaçament, planta, façana i secció planta i secció de la fossa	Dimensions 44x38	Marge/marc pestanya de 2,5 cm.	Color tinta xinesa vermella davant i blava i negra al darrere	Escala 1/300 1/50 s/e	Tipus paper tela transparent
	<p>Documentació escrita Sol·licitud de llicència d'obres 20 de febrer 1934 Informes de l'arquitecte 23 de febrer 1934 i de l'enginyer 24 de febrer 1934 Reintegrant 8 de març 1934 i drets del permís 23 de febrer 1934 Concessió del permís 2 de març 1934</p>					
ALTRES DADES D'INTERÈS	El plànol està acotat i té el segell del COAC i de l'arquitecte amb l'adreça del c/ de la Diputació, 276 de Barcelona.					



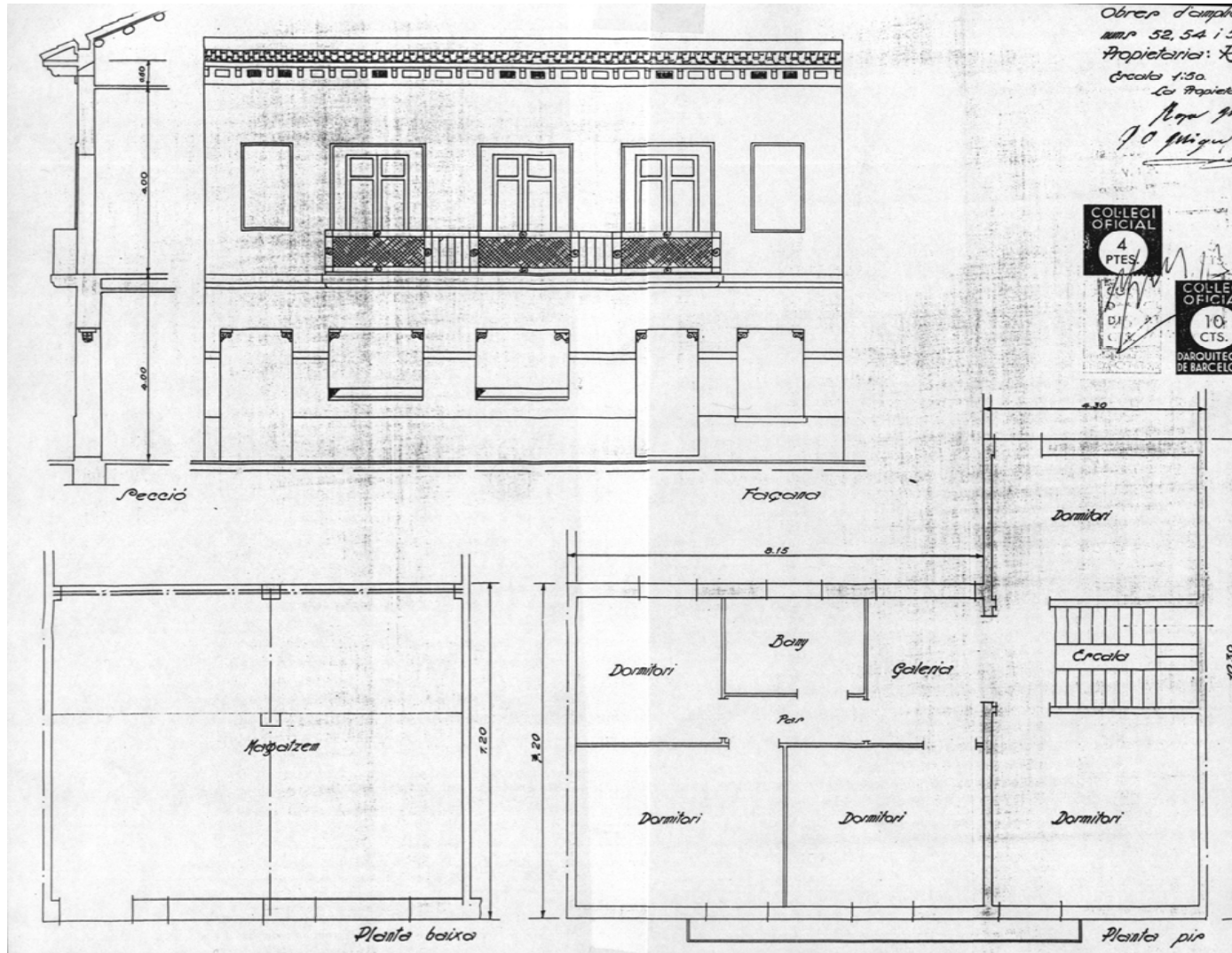
FITXA 126: CASA AL C/ DE BUXEDA DE SABADELL



Reproducció parcial del plànol

DENOMINACIÓ	Casa i tanca					
SITUACIÓ GEOGRÀFICA	c/ de Buxeda					
MUNICIPI (COMARCA)	Sabadell, Vallès Occidental, Barcelona					
DATA PROJECTE	2 de març 1934. Sabadell, gener 1934					
PROPIETAT	Jaume Borda Solé					
CATALOGACIÓ/DATA/TIPUS	No					
TIPOLOGIA	Hab unifamiliar entre mitgeres de pb. Cuina i WC al pati posterior					
DESCRIPCIÓ	Paret de tanca del jardí amb 2 grans obertures iguals. Pati interior de ventilació per a 3 dormitoris					
ESTAT ACTUAL/UTILITZACIÓ	No existeix					
REFORMES REALITZADES	No es coneixen					
LOCALITZACIÓ DOCUMENTACIÓ	AHS Exp. núm. 148, caixa AMH núm. 403					
DOCUMENTACIÓ Projecte: <i>Obres a realitzar al carrer de Buxeda</i>	Documentació gràfica	Dimensions	Marge/marc	Color	Escala	Tipus paper
	emplaçament, planta, façana i 2 seccions, planta i secció de la fossa i el pou	70x30,5		tinta xinesa negra per davant i blava i vermella per darrere	1/200	tela transparent
	Documentació escrita Sol·licitud de llicència d'obres 3 de febrer 1934 Informe de l'arquitecte 27 de febrer 1934, i de l'enginyer 28 de febrer 1934 Concessió del permís d'obres 2 de març 1934 Drets de permís 27 de febrer 1934 i reintegrament 18 d'abril 1934					
ALTRES DADES D'INTERÈS	El plànol està acotat, i té el segell del COAC i de l'arquitecte amb l'adreça del carrer de Muntaner, 356 de Barcelona.					


FITXA 127: CASA AL C/ D'ARRAONA DE SABADELL



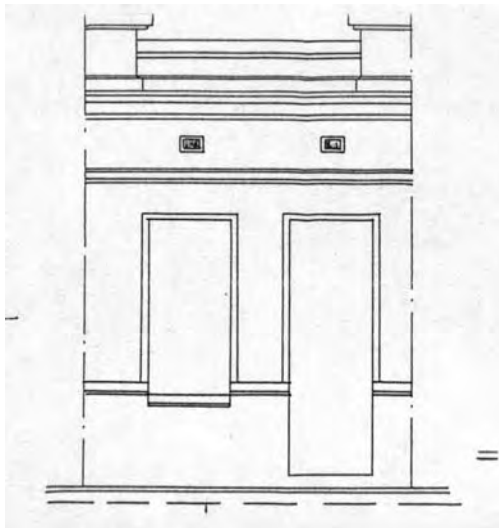
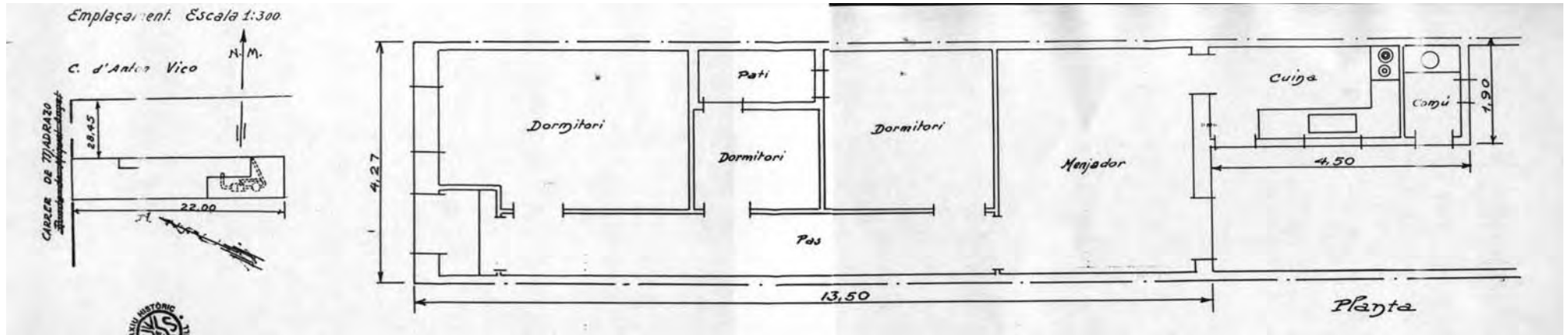
Reproducció parcial del plànol




Estat actual

DENOMINACIÓ	Reforma					
SITUACIÓ GEOGRÀFICA	c/ d'Arraona, 52-56, actualment c/ de la Baronia					
MUNICIPI (COMARCA)	Sabadell, Vallès Occidental, Barcelona					
DATA PROJECTE	Març 1934. Sabadell, febrer 1934					
PROPIETAT	Rosa Morral Esteve					
CATALOGACIÓ/DATA/TIPUS	No					
TIPOLOGIA	Hab. unifamiliar entre mitgeres en forma de "L" de 2 plantes					
DESCRIPCIÓ	S'afegeix el primer pis a sobre de la planta baixa i un magatzem al fons de la parcel·la. La façana es simètrica					
ESTAT ACTUAL/UTILITZACIÓ						
REFORMES REALITZADES	L'edifici original era del 1929. Ara s'ha variat l'alçada de les obertures de la planta baixa					
LOCALITZACIÓ DOCUMENTACIÓ	AHS Exp. núm. 173, caixa AMH núm. 404					
DOCUMENTACIÓ GRÀFICA Projecte: <i>Obres d'ampliació a realitzar a la finca nº 52-54-56 del carrer d'Arrahona</i>	Documentació gràfica	Dimensions	Marge/marc	Color	Escala	Tipus paper
	emplaçament, plantes, façana i secció	62,3x45	pestanya de 2 cm.	tinta xinesa blava al davant i negra, vermella i groga al darrere	1/200 1/50	tela transparent
	Documentació escrita Sol·licitud 15 de febrer 1934 Informe de l'arquitecte i de l'enginyer 5 de març 1934 Reintegrament 13 de març 1934 i drets municipals 2 de març 1934 Permís d'obres i clavegueram 5 de març 1934					
ALTRES DADES D'INTERÈS	El plànol està acotat i té el segell del COAC i de l'arquitecte amb l'adreça del c/ de la Diputació, 276 de Barcelona.					

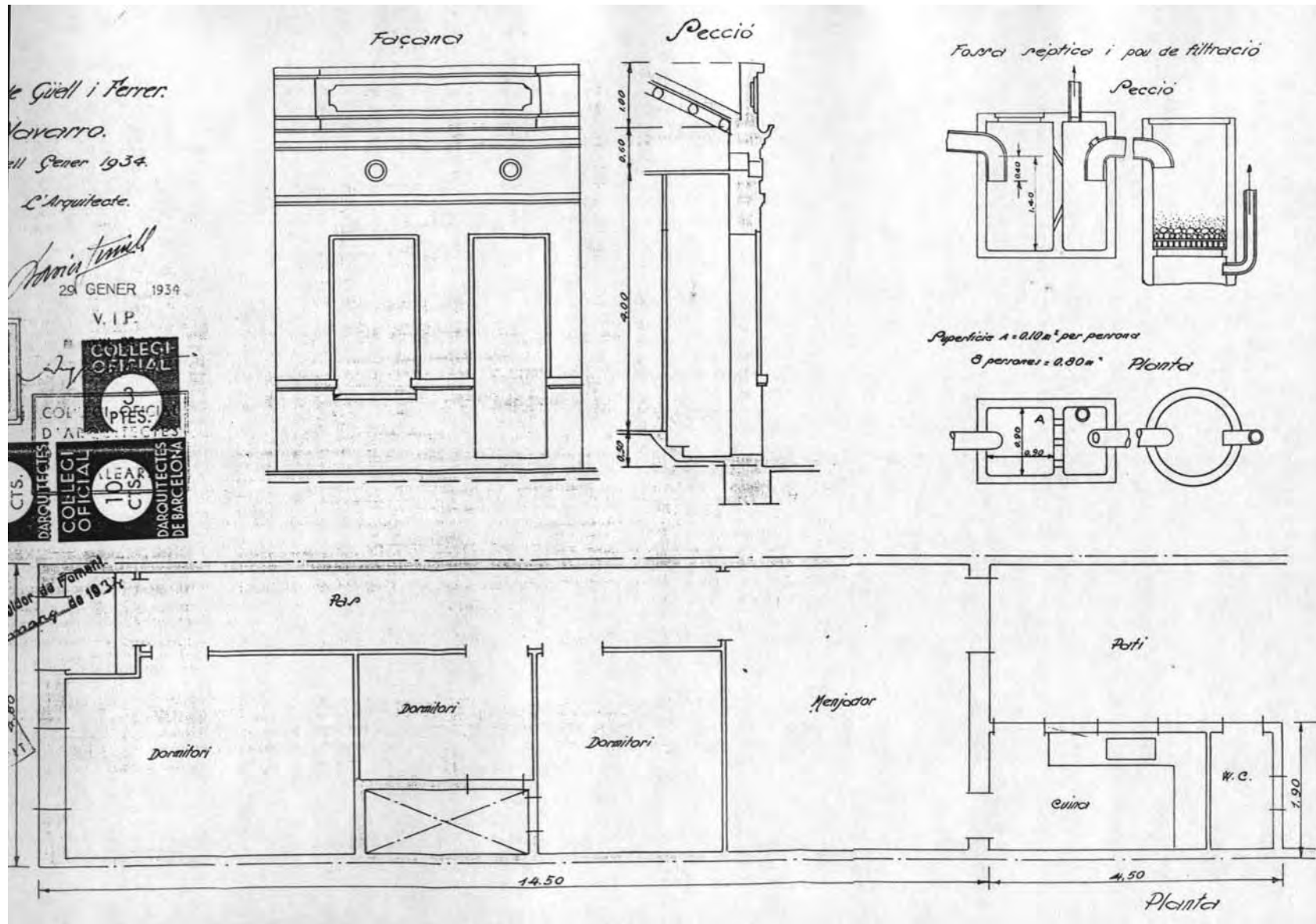
FITXA 128: CASA AL C/ DE MADRAZO DE SABADELL



Reproduccions parcials del plànol

DENOMINACIÓ	Casa					
SITUACIÓ GEOGRÀFICA	c/ de Madrazo, Urbanització Can Rull					
MUNICIPI (COMARCA)	Sabadell, Vallès Occidental, Barcelona					
DATA PROJECTE	Març 1934. Sabadell, abril 1933					
PROPIETAT	Fidel Guber Casanovas					
CATALOGACIÓ/DATA/TIPUS	No					
TIPOLOGIA	Hab unifamiliar entre mitgeres de pb amb pati de ventilació					
DESCRIPCIÓ	Accés lateral, façana amb obertures emmarcades, cornisa-gàrgola molt sortida i sòcol inferior					
ESTAT ACTUAL/UTILITZACIÓ	No existeix					
REFORMES REALITZADES	No es coneixen					
LOCALITZACIÓ DOCUMENTACIÓ	AHS Exp. núm. 215, caixa AMH núm. 404					
DOCUMENTACIÓ GRÀFICA Projecte: <i>Obres a realitzar al carrer de Madrazo</i>	Documentació gràfica	Dimensions	Marge/marc	Color	Escala	Tipus paper
	emplaçament, planta, façana i secció planta i secció de fossa	54,5x33,4	pestanya de 2cm.	tinta xinesa negra i vermella al davant, vermella al darrere	1/300 1/50	tela transparent
	Documentació escrita Sol·licitud d'obres 26 de febrer 1934 Informe de l'arquitecte i de l'enginyer 15 de març 1934 Reintegrament 9 d'abril 1934 Concessió del permís d'obres 16 de març 1934					
ALTRES DADES D'INTERÈS	El plànol està acotat i té el segell del COAC i de l'arquitecte amb l'adreça del c/ de la Diputació, 276 de Barcelona.					

FITXA 129: CASA AL C/ DE GÜELL I FERRER DE SABADELL

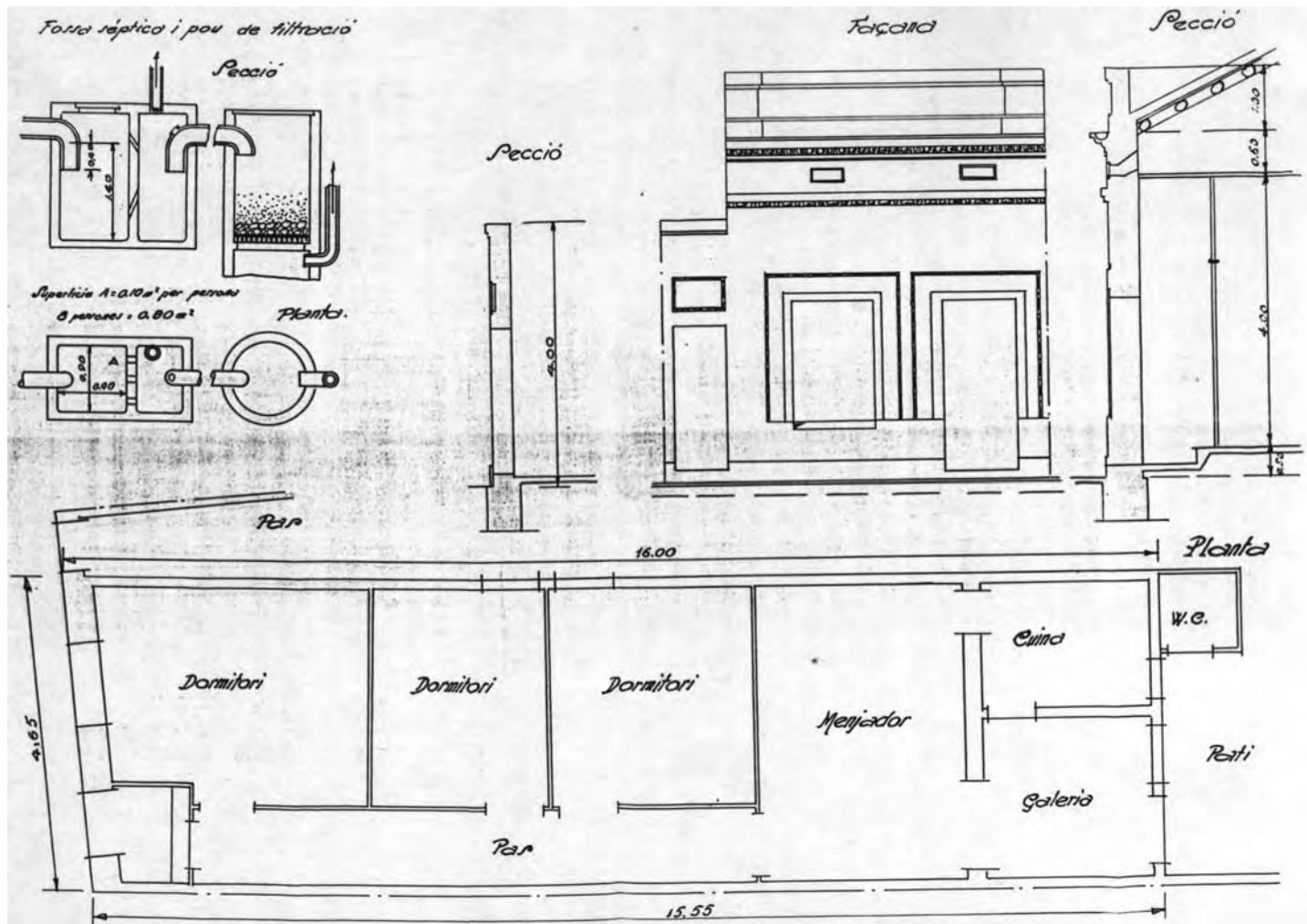


Reproducció parcial del plànol

DENOMINACIÓ	Casa					
SITUACIÓ GEOGRÀFICA	c/ de Güell i Ferrer					
MUNICIPI (COMARCA)	Sabadell, Vallès Occidental, Barcelona					
DATA PROJECTE	Març 1934					
PROPIETAT	Roc Morales Navarro					
CATALOGACIÓ/DATA/TIPUS	No					
TIPOLOGIA	Hab unifamiliar entre mitgeres de pb i coberta a dues aigües					
DESCRIPCIÓ	2 dormitoris ventilen al pati de ventilació interior, i la cuina i el WC estan al pati posterior. Accés i pas lateral					
ESTAT ACTUAL/UTILITZACIÓ	No existeix					
REFORMES REALITZADES	No es coneixen					
LOCALITZACIÓ DOCUMENTACIÓ	AHS Exp. núm. 255, caixa AMH núm. 404					
DOCUMENTACIÓ GRÀFICA Projecte: <i>Obres a realitzar al carrer Güell i Ferrer</i>	Documentació gràfica	Dimensions	Marge/marc	Color	Escala	Tipus paper
	emplaçament, planta, secció i façana, i detall de fossa (planta i secció)	56,7x30,4		tinta xinesa negra al davant, i vermella al darrere	1/300 1/50	tela transparent
	Documentació escrita Sol·licitud d'obres 1 de febrer 1934 Informe de l'arquitecte 28 de març 1934, i de l'enginyer 29 de març 1934 Permís d'obres 30 de març 1934 Reintegrant 18 d'abril 1934					
ALTRES DADES D'INTERÈS	El plànol està acotat, i té el segell del COAC i de l'arquitecte amb l'adreça del carrer de Muntaner, 356 de Barcelona.					



FITXA 130: CASA AL C/ DEL TAULÍ DE SABADELL




Reproducció parcial del plànol

DENOMINACIÓ	Casa					
SITUACIÓ GEOGRÀFICA	c/ del Taulí, 22					
MUNICIPI (COMARCA)	Sabadell, Vallès Occidental, Barcelona					
DATA PROJECTE	30 de març 1934. Sabadell, febrer 1934					
PROPIETAT	Josep Arenas Franch					
CATALOGACIÓ/DATA/TIPUS	No					
TIPOLOGIA	Hab unifamiliar adossat de pb, accés lateral i jardí posterior					
DESCRIPCIÓ	El WC es troba en el pati, la cuina està inclosa en el volum. La façana no és simètrica amb cornisa superior					
ESTAT ACTUAL/UTILITZACIÓ	No existeix					
REFORMES REALITZADES	No es coneixen					
LOCALITZACIÓ DOCUMENTACIÓ	AHS Exp. núm. 257, caixa AMH núm. 404					
DOCUMENTACIÓ GRÀFICA Projecte: <i>Obres a realitzar al carrer del Taulí</i>	Documentació gràfica emplaçament, planta, façana i 2 seccions planta i secció de fossa i pou de filtració	Dimensions 63,5x30,3	Marge/marc	Color tinta xinesa davant negra, darrere groga, blava, vermella i negra	Escala 1/300 1/50 s/e	Tipus paper tela transparent
	<p>Documentació escrita</p> <p>Sol·licitud de llicència d'obres 6 de març 1934</p> <p>Informe de l'arquitecte i de l'enginyer 29 de març 1934</p> <p>Reintegrament 4 d'abril 1934</p> <p>Concessió del permís 30 d'abril 1934</p>					
ALTRES DADES D'INTERÈS	El plànol està acotat, i té el segell del COAC i de l'arquitecte amb l'adreça del carrer de Muntaner, 356 de Barcelona.					




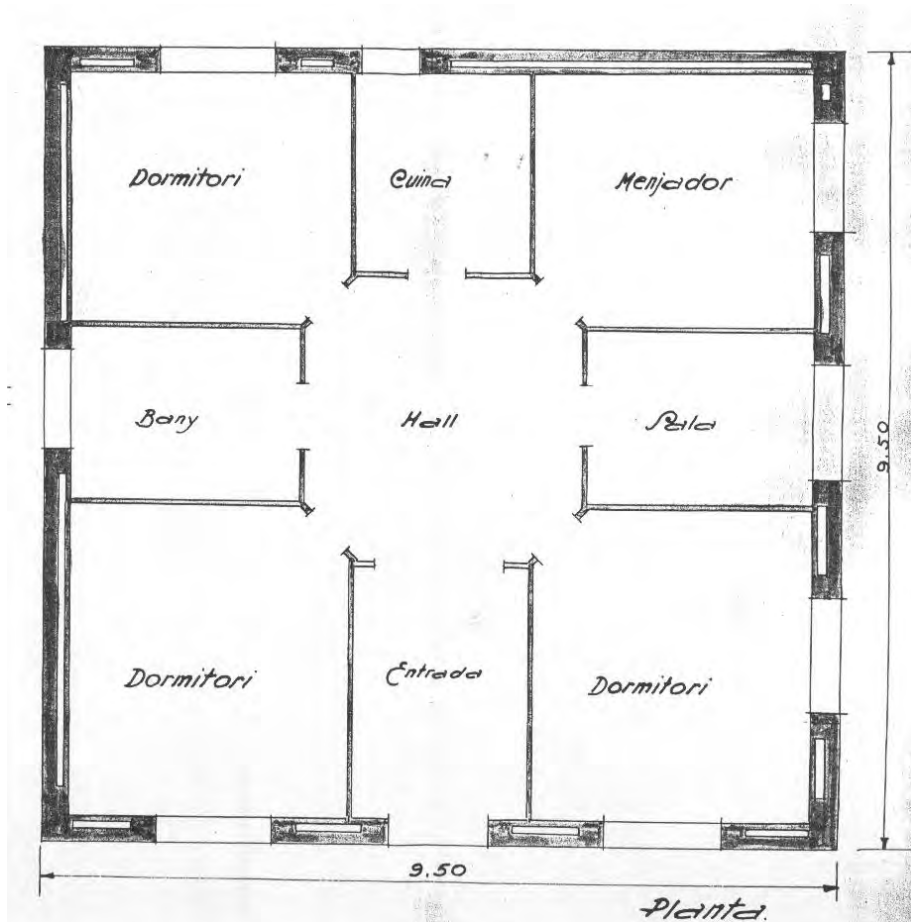
FITXA 131: CASA AL CAMÍ DE LA SERRA DE Cerdanyola



Reproduccions parcials del plànol (planta i alçat)

DENOMINACIÓ	Casa					
SITUACIÓ GEOGRÀFICA	Camí de la Serra de Galliners, Urbanització de Bellaterra					
MUNICIPI (COMARCA)	Cerdanyola del Vallès, Vallès Occidental, Barcelona					
DATA PROJECTE	Barcelona, abril 1934					
PROPIETAT	Miquel Sala Mas					
CATALOGACIÓ/DATA/TIPUS	No					
TIPOLOGIA	Hab unifamiliar aïllat de p.b. per a 2 famílies					
DESCRIPCIÓ	Coberta a dues aigües. Planta rectangular amb totes les dependències ventilades. L'entrada té un petit porxo					
ESTAT ACTUAL/UTILITZACIÓ	No existeix					
REFORMES REALITZADES	No es coneixen					
LOCALITZACIÓ DOCUMENTACIÓ	AHCEV Exp. núm. 24 sèrie 121, caixa 10012/3172					
DOCUMENTACIÓ Projecte: <i>Plan d'obres realitzades prop de l'Urbanització de "Bella Terra"</i>	Documentació gràfica	Dimensions	Marge/marc	Color	Escala	Tipus paper
	emplaçament, planta, secció i façana	46,5x38	no, pestanya de 1,5cm.	llapis color groc per davant	1/500 1/50	còpia en paper marró
	Documentació escrita Sol·licitud de llicència d'obres 9 de maig 1934 Drets del permís 28 de maig 1934					
ALTRES DADES D'INTERÈS	El plànol té ombres i està acotat, i té el segell del COAC i de l'arquitecte amb l'adreça del carrer de Muntaner, 356 de Barcelona. Hi ha el símbol del nord.					

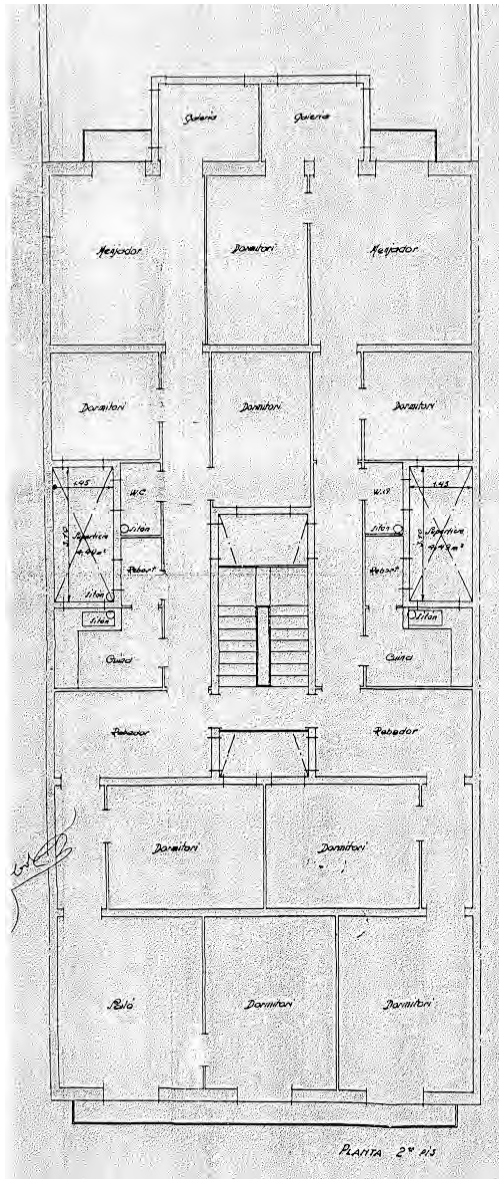
FITXA 132: CASA AL CAMÍ DE LA SERRA DE CERDANYOLA



Reproduccions parcials del plànol (planta i alçat)

DENOMINACIÓ	Casa					
SITUACIÓ GEOGRÀFICA	Camí de la Serra de Galliners, Urbanització de Bellaterra					
MUNICIPI (COMARCA)	Cerdanyola del Vallès, Vallès Occidental, Barcelona					
DATA PROJECTE	Barcelona, abril 1934					
PROPIETAT	Antonia Perich Anglarill de Sallent					
CATALOGACIÓ/DATA/TIPUS	No					
TIPOLOGIA	Hab unifamiliar aïllat de p.b.					
DESCRIPCIÓ	Coberta inclinada a 4 aigües de teules. Planta quadrada amb gran hall central que dona accés a totes les hab.					
ESTAT ACTUAL/UTILITZACIÓ	No existeix					
REFORMES REALITZADES	No es coneixen					
LOCALITZACIÓ DOCUMENTACIÓ	AHCEV Exp. núm. 22 sèrie 121, caixa 10012/3172					
DOCUMENTACIÓ Projecte: <i>Obres a construir a "Bella Terra"</i>	Documentació gràfica	Dimensions	Marge/marc	Color	Escala	Tipus paper
	emplaçament, planta, secció i façana	49,5x36	no, pestanya de 1,5cm.	llapis color vermell i groc per davant	1/500 1/50	còpia en paper marró
	Documentació escrita Instància 17 de maig 1934 Sol·licitud de llicència d'obres 18 de maig 1934 Drets del permís 28 de maig 1934					
ALTRES DADES D'INTERÈS	El plànol té ombres i està acotat, i té el segell del COAC i de l'arquitecte amb l'adreça del carrer de Muntaner, 356 de Barcelona. Hi ha el símbol del nord.					

FITXA 133: CASA AL C/ DEL CLOT DE BARCELONA

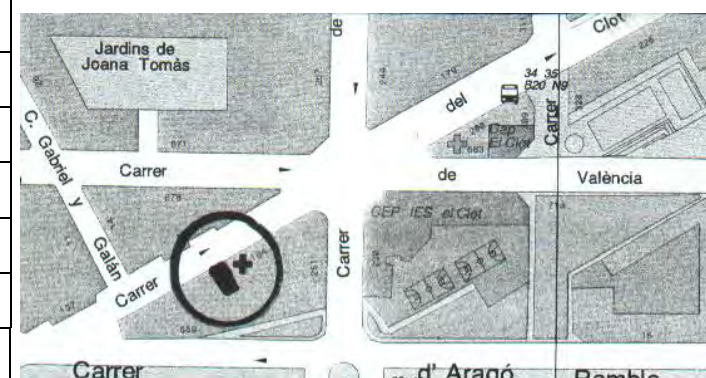


Reproducció parcial del plànol (planta 2n pis)

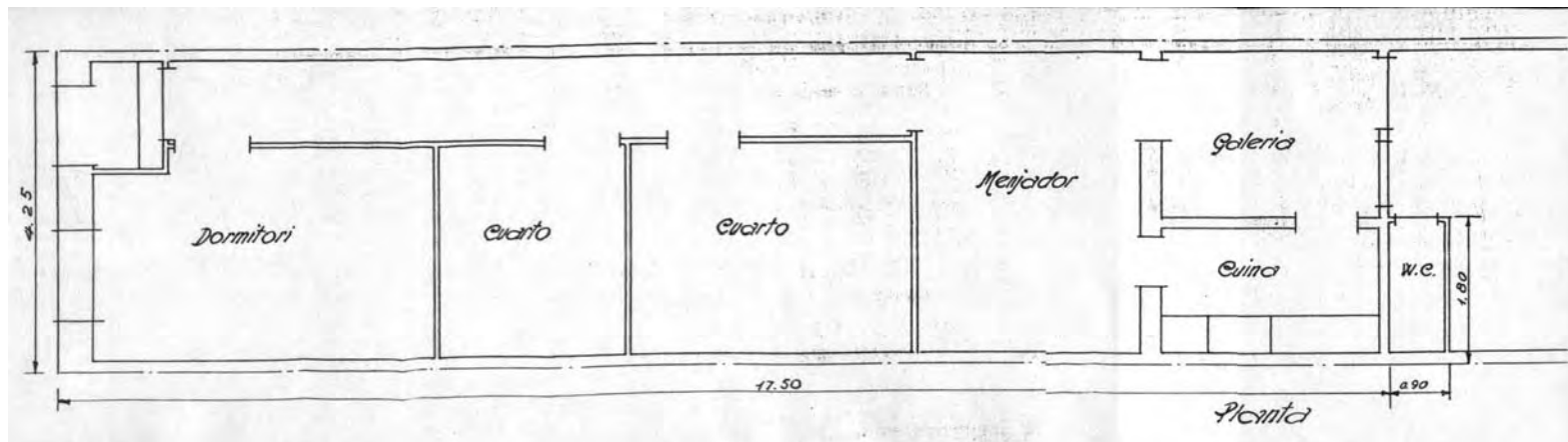
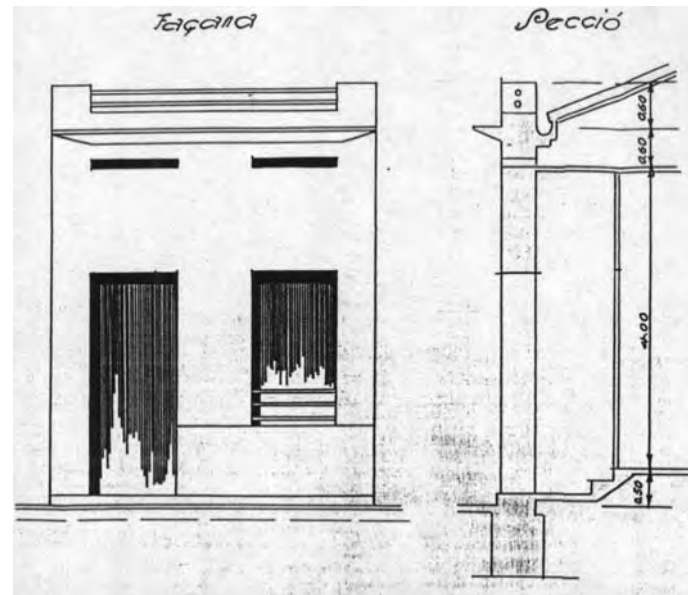


Estat actual

DENOMINACIÓ	Casa					
SITUACIÓ GEOGRÀFICA	c/ del Clot, 210 (ara núm. 168)					
MUNICIPI (COMARCA)	Sant Andreu, Barcelona					
DATA PROJECTE	Barcelona, març 1934					
PROPIETAT	Marcel·lí Permanyer					
CATALOGACIÓ/DATA/TIPUS	No					
TIPOLOGIA	Hab unifamiliar entre mitgeres de p.b. +2 pisos					
DESCRIPCIÓ	2 vivendes per planta, 2 botigues al carrer i magatzem al pati posterior amb 2 patis interiors de ventilació					
ESTAT ACTUAL/UTILITZACIÓ	Les botigues estan separades de les vivendes dels baixos. Segueixen sent vivendes					
REFORMES REALITZADES	Al 22/8/1934 l'arquitecte J. Castelló-Rabés afegeix dos cuartos al terrat i 1 entresòl a la planta baixa					
LOCALITZACIÓ DOCUMENTACIÓ	AAM núm. 56858					
DOCUMENTACIÓ Projecte: <i>Projecte de casa per el Sr. en Marcel·lí Permanyer</i>	Documentació gràfica emplaçament, plantes baixa i pisos, secció i façana	Dimensions 106x72	Marge/marc no, pestanya de 1,5cm.	Color tinta xinesa blava i negra per davant, vermella i rosa per darrere	Escala 1/500 1/50	Tipus paper vegetal
	<p>Documentació escrita</p> <p>Sol·licitud de llicència d'obres 30 de maig 1934</p> <p>Informe dels serveis tècnics 2 de juny 1934</p> <p>Informe del servei de topografia 4 de juny 1934</p> <p>Concessió i liquidació drets del permís 6 de juny 1934</p>					
ALTRES DADES D'INTERÈS	El plànol està acotat, i té el segell del COAC i de l'arquitecte amb l'adreça del carrer de Muntaner, 356 de Barcelona. Hi ha el símbol del nord.					

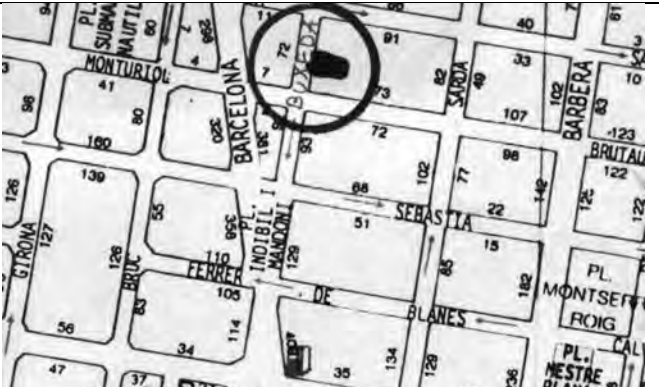


FITXA 134: CASA AL C/ DE BUXEDA DE SABADELL

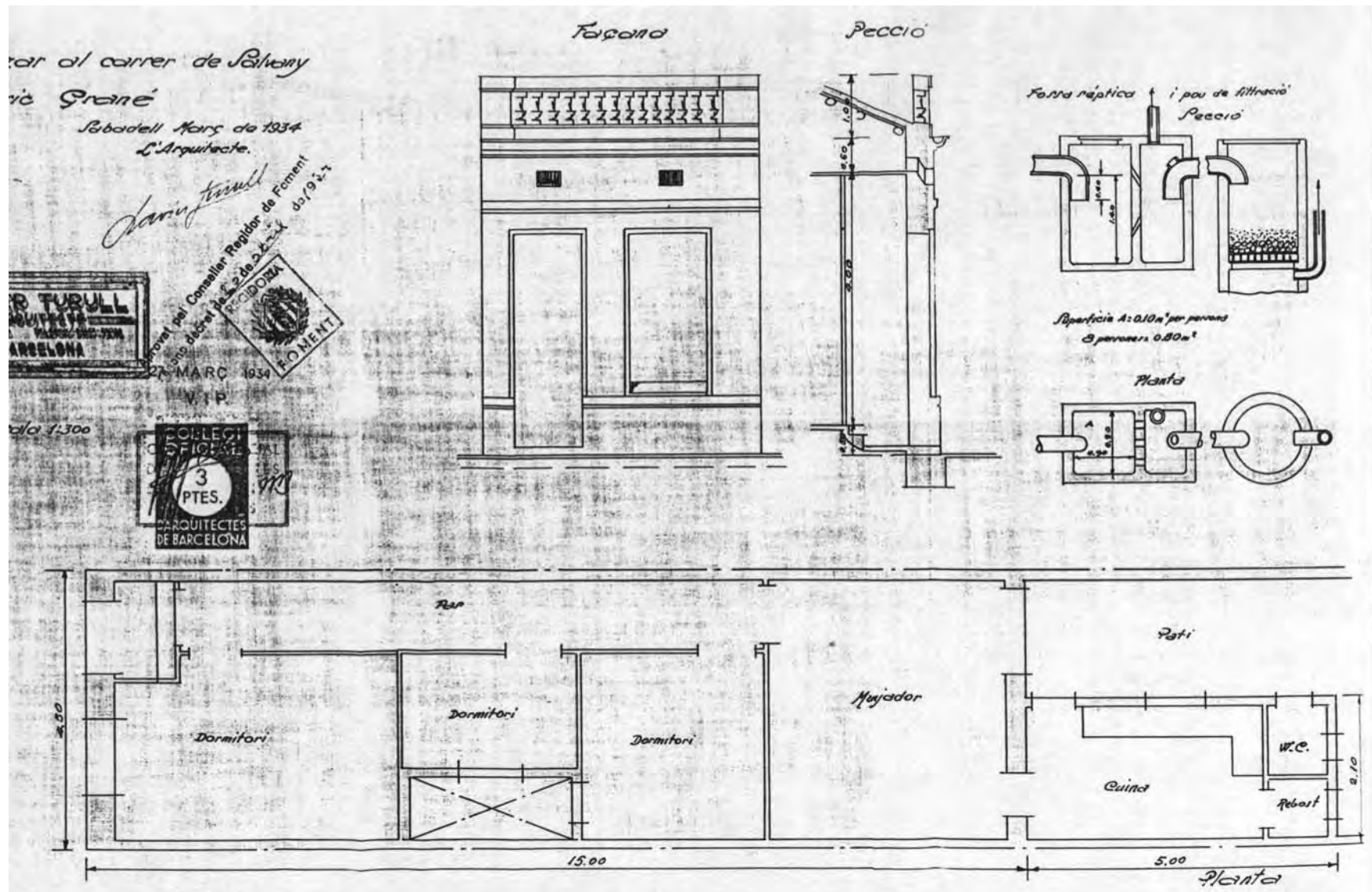


Reproduccions parcials del plànol

DENOMINACIÓ	Casa					
SITUACIÓ GEOGRÀFICA	c/ de Buxeda					
MUNICIPI (COMARCA)	Sabadell, Vallès Occidental, Barcelona					
DATA PROJECTE	20 d'abril 1934					
PROPIETAT	Cooperativa Constructora la Catalana (repres. Ramon Codina)					
CATALOGACIÓ/DATA/TIPUS	No					
TIPOLOGIA	Hab unifamiliar entre mitgeres de p.b. llarg, estret i poc ventilat					
DESCRIPCIÓ	Façana simple amb barana metàl·lica en terrat i en finestra. El WC està al pati					
ESTAT ACTUAL/UTILITZACIÓ	No existeix					
REFORMES REALITZADES	No es coneixen					
LOCALITZACIÓ DOCUMENTACIÓ	AHS Exp. núm. 313, caixa AMH núm. 405					
DOCUMENTACIÓ Projecte: <i>Obres a realitzar al carrer Buxeda</i>	Documentació gràfica	Dimensions	Marge/marc	Color	Escala	Tipus paper
	emplaçament, planta, secció i façana planta i secció de fossa	56x30,6		tinta xinesa negra per davant i vermella per darrere	1/300 1/50 s/e	tela transparent
	Documentació escrita Sol·licitud de llicència d'obres 8 d'abril 1934 Informes de l'arquitecte i de l'enginyer 12 d'abril 1934 Concessió del permís 20 d'abril 1934 Reintegrant 24 de novembre 1934					
ALTRES DADES D'INTERÈS	El plànol té ombres i està acotat, i té el segell del COAC i de l'arquitecte amb l'adreça del carrer de Muntaner, 356 de Barcelona.					



FITXA 135: CASA AL C/ DE SALVANY DE SABADELL



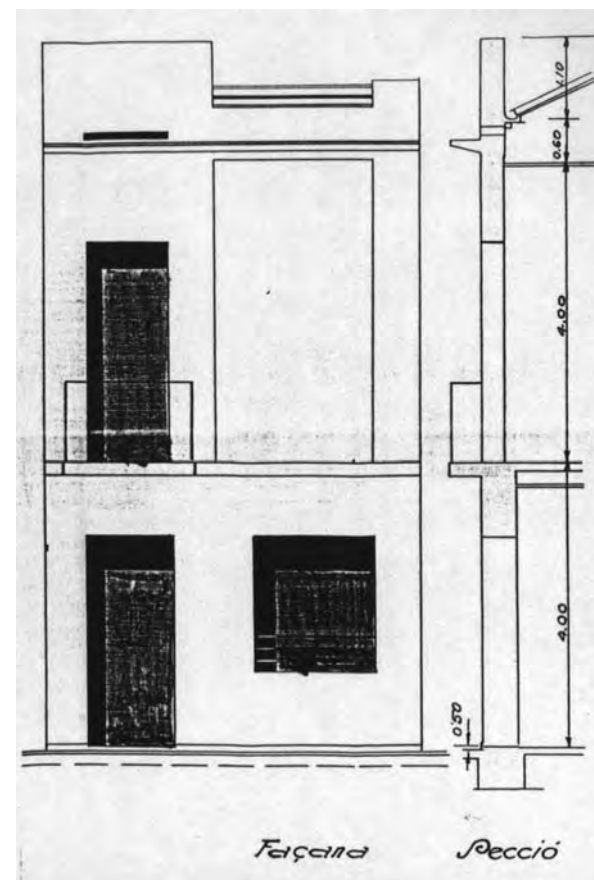
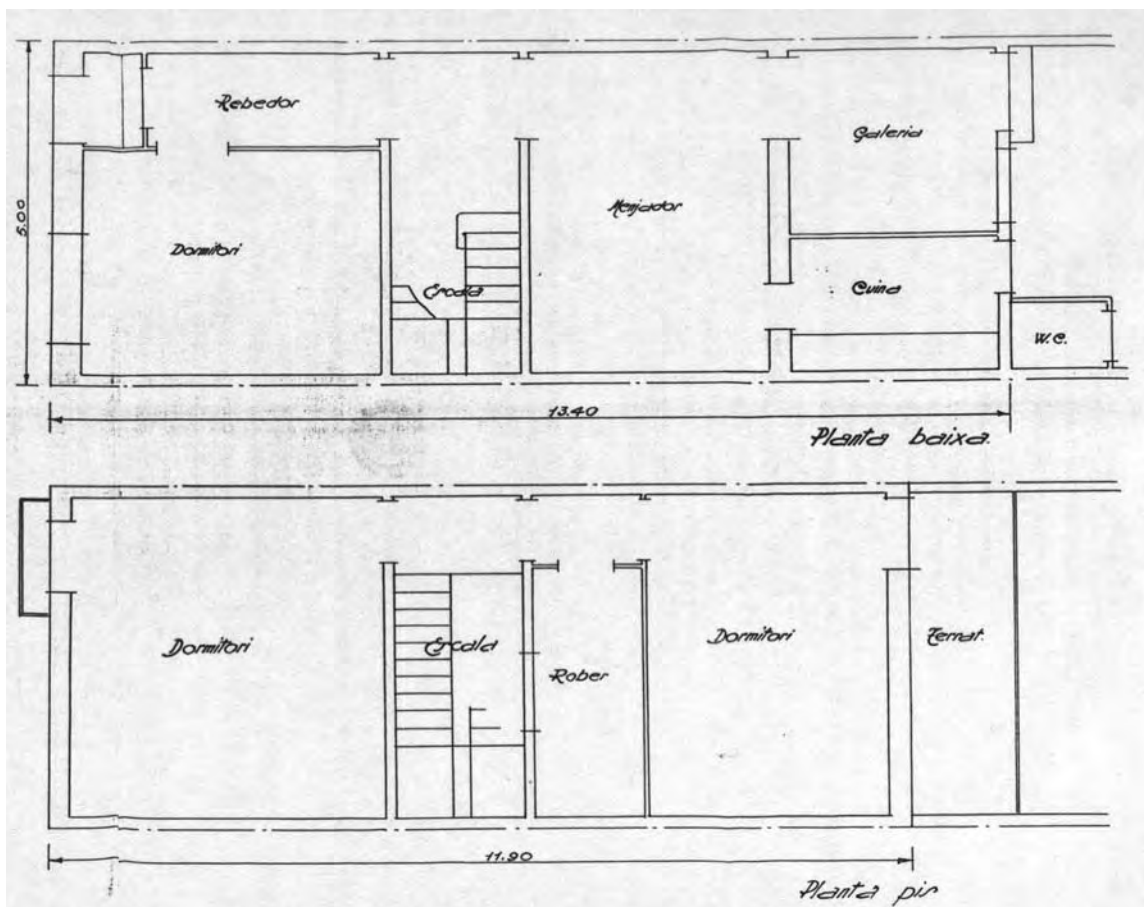
Reproducció parcial del plànol

DENOMINACIÓ	Casa de planta baixa					
SITUACIÓ GEOGRÀFICA	c/ de Salvany					
MUNICIPI (COMARCA)	Sabadell, Vallès Occidental, Barcelona					
DATA PROJECTE	Abril 1934					
PROPIETAT	Enrich Grané Trullàs					
CATALOGACIÓ/DATA/TIPUS	No					
TIPOLOGIA	Hab unifamiliar entre mitgeres amb pati de ventilació					
DESCRIPCIÓ	Mur acroteri amb balustres i sòcol inferior. La cornisa amaga el canaló. Cuina i WC estan al pati posterior					
ESTAT ACTUAL/UTILITZACIÓ	No existeix					
REFORMES REALITZADES	No es coneixen					
LOCALITZACIÓ DOCUMENTACIÓ	AHS Exp. núm. 314, caixa AMH núm. 405					
DOCUMENTACIÓ GRÀFICA Projecte: <i>Obres a realitzar al carrer de Salvany</i>	Documentació gràfica	Dimensions	Marge/marc	Color	Escala	Tipus paper
	emplaçament, planta, façana i secció planta i secció de la fossa	55,5x31,4		tinta xinesa negra al davant; blava, vermella i negra al darrere	1/300 1/50 s/e	tela transparent
	Documentació escrita Sol·licitud 31 de març 1934 Informe de l'arquitecte i de l'enginyer 12 d'abril 1934 Permís d'obres 20 d'abril 1934 Reintegrant 7 d'agost 1934					
ALTRES DADES D'INTERÈS	El plànol té el segell del COAC i de l'arquitecte amb l'adreça del carrer de Muntaner, 356 de Barcelona.					

DENOMINACIÓ	Casa					
SITUACIÓ GEOGRÀFICA	c/ de Covadonga					
MUNICIPI (COMARCA)	Sabadell, Vallès Occidental, Barcelona					
DATA PROJECTE	27 d'abril 1934. Sabadell, abril 1934					
PROPIETAT	Camil Rebull Rué					
CATALOGACIÓ/DATA/TIPUS	No					
TIPOLOGIA	Hab unifamiliar entre mitgeres de pb, pati interior i bany					
DESCRIPCIÓ	Façana racionalista amb barana metàl·lica en terrat i finestra, no és simètrica però segueix unes alineacions					
ESTAT ACTUAL/UTILITZACIÓ	No existeix					
REFORMES REALITZADES	No es coneixen					
LOCALITZACIÓ DOCUMENTACIÓ	AHS Exp. núm. 355, caixa AMH núm 405					
DOCUMENTACIÓ GRÀFICA Projecte: <i>Obres a realitzar al carrer de Covadonga</i>	Documentació gràfica	Dimensions	Marge/marc	Color	Escala	Tipus paper
	emplaçament, planta, façana i secció planta i secció de la fossa sèptica	62,5x30,7		tinta xinesa negra al davant; i vermella al darrere. Hi ha llapis negra al darrere	1/300 1/50 s/e	tela transparent
	Documentació escrita Sol·licitud de llicència d'obres 13 d'abril 1934 Informes de l'arquitecte i de l'enginyer 26 d'abril 1934 Concessió del permís d'obres 27 d'abril 1934 Reintegrant 4 de juliol 1934					
ALTRES DADES D'INTERÈS	El plànol està acotat, té ombres i té el segell del COAC i de l'arquitecte amb l'adreça del c/ de Muntaner, 356 de Barcelona.					



FITXA 137: CASA AL C/ DE SANT MATIES DE SABADELL

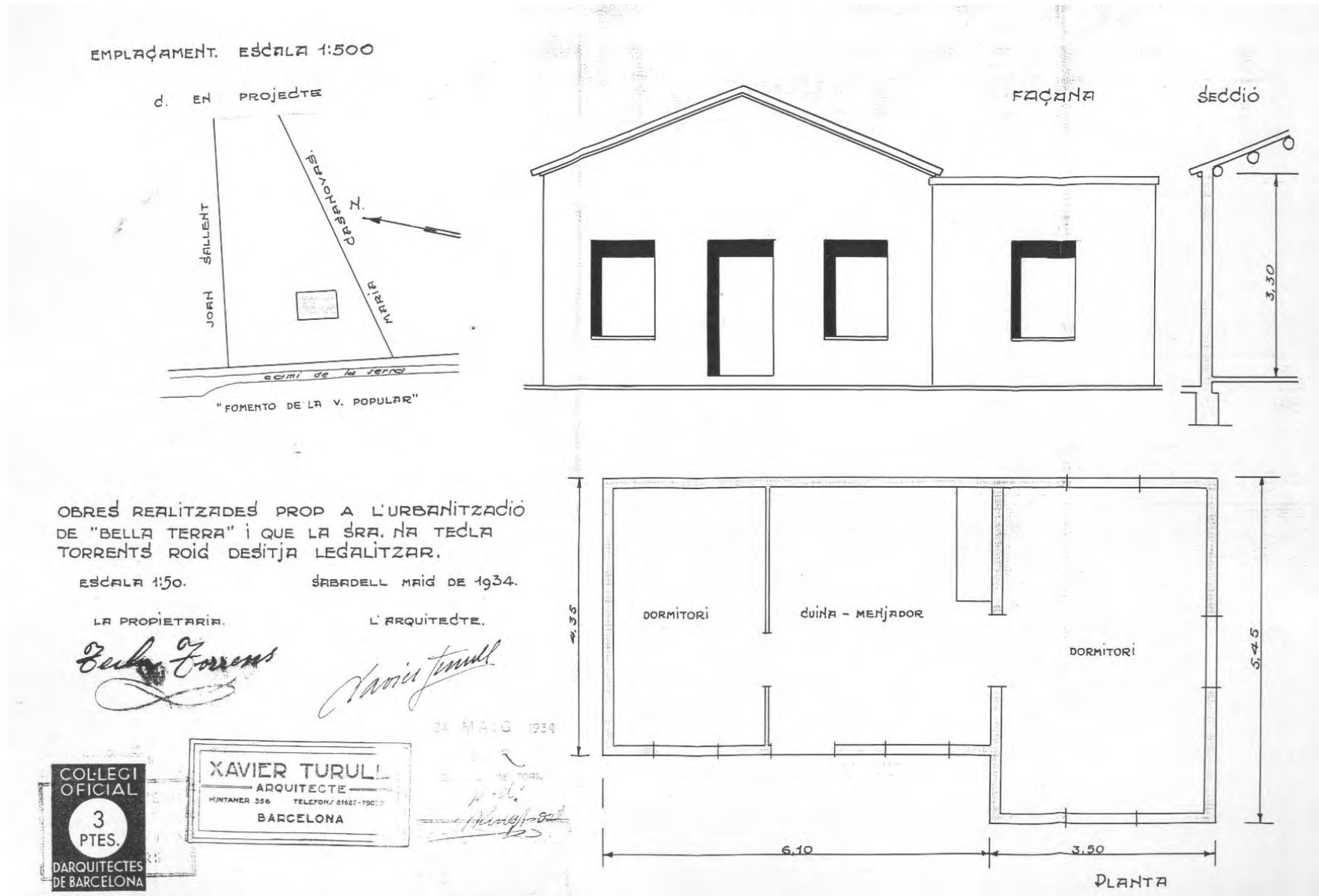


Reproduccions parcials del plànol

DENOMINACIÓ	Casa					
SITUACIÓ GEOGRÀFICA	c/ de Sant Maties					
MUNICIPI (COMARCA)	Sabadell, Vallès Occidental, Barcelona					
DATA PROJECTE	30 d'abril 1934. Sabadell, abril 1934					
PROPIETAT	Pere Vilaplana Pla					
CATALOGACIÓ/DATA/TIPUS	No					
TIPOLOGIA	Hab unifamiliar entre mitgeres de 2 plantes amb accés lateral					
DESCRIPCIÓ	La façana és moderna, baranes en balcó, finestra i terrat metàl·lica. El WC està al pati i l'escala és enmig					
ESTAT ACTUAL/UTILITZACIÓ	No existeix					
REFORMES REALITZADES	No es coneixen					
LOCALITZACIÓ DOCUMENTACIÓ	AHS Exp. núm. 382, caixa AMH núm. 406					
DOCUMENTACIÓ GRÀFICA Projecte: <i>Obres a realitzar al carrer Sant Maties</i>	Documentació gràfica	Dimensions	Marge/marc	Color	Escala	Tipus paper
	emplaçament, plantes pis i baixa, façana i secció planta i secció de fossa	70,5x32,3		tinta xinesa negra al davant; vermella al darrere i llapis negra al darrere	1/300 1/50 s/e	tela transparent
	Documentació escrita Sol·licitud del permís d'obres 14 d'abril 1934 Informes de l'arquitecte i enginyer 28 d'abril 1934 Concessió del permís 30 d'abril 1934 Reintegrament 8 de maig 1934					
ALTRES DADES D'INTERÈS	El plànol té grafiades ombres, està acotat i té el segell el COAC i del domicili de l'arquitecte del carrer de Muntaner, 356 de Barcelona.					



FITXA 138: CASA AL CAMÍ DE LA SERRA DE CERDANYOLA

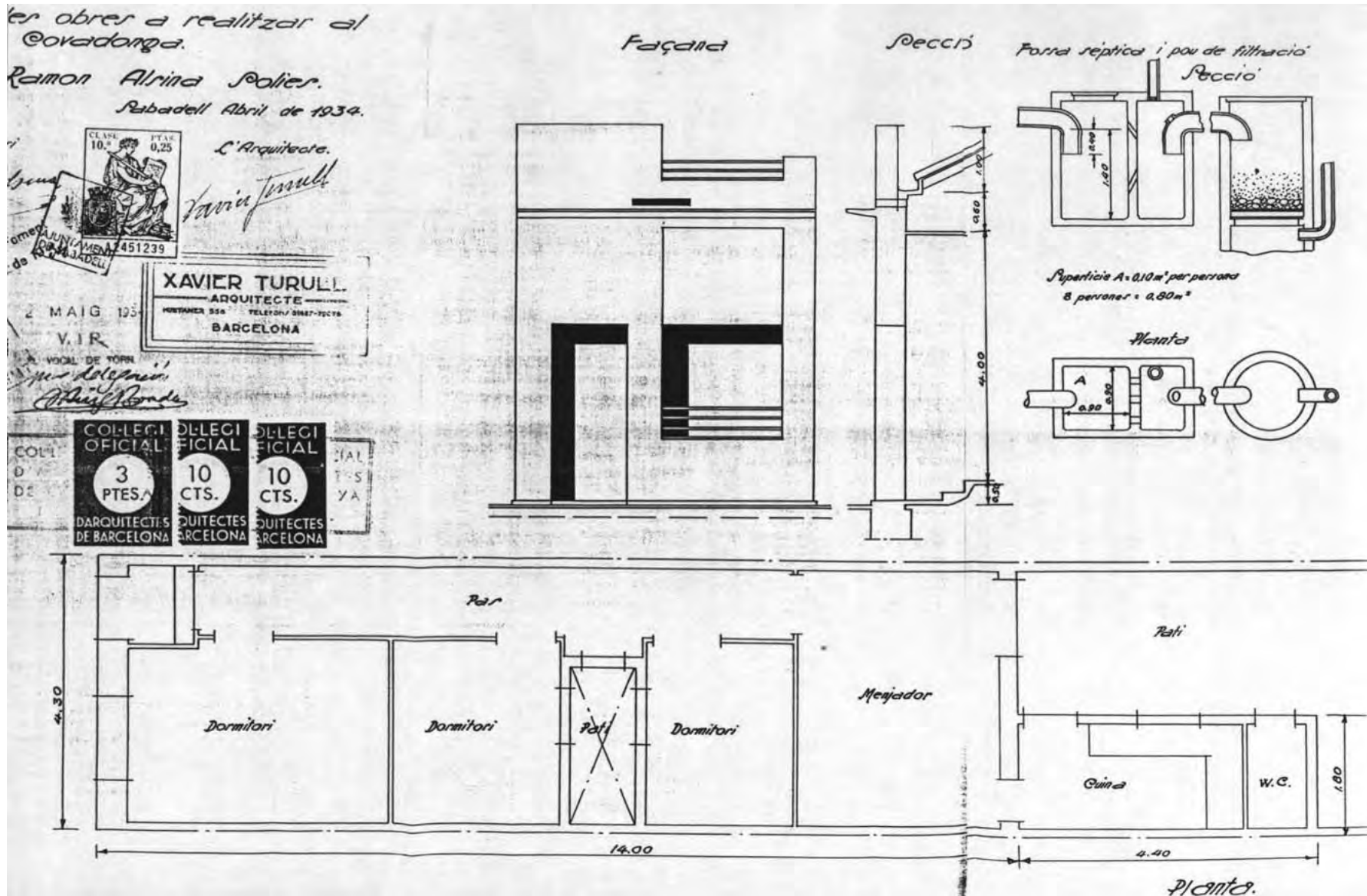


Reproducció del plànol

DENOMINACIÓ	Casa					
SITUACIÓ GEOGRÀFICA	Camí de la Serra de Galliners, Urbanització de Bellaterra					
MUNICIPI (COMARCA)	Cerdanyola del Vallès, Vallès Occidental, Barcelona					
DATA PROJECTE	Sabadell, maig 1934					
PROPIETAT	Tecla Torrents Roig					
CATALOGACIÓ/DATA/TIPUS	No					
TIPOLOGIA	Hab unifamiliar aïllat de p.b. amb només 3 peces (mínim)					
DESCRIPCIÓ	Coberta inclinada a 2 aigües de teules. La cuina, la sala i el menjador ocupen una sola peça i no hi ha aseo					
ESTAT ACTUAL/UTILITZACIÓ	No existeix					
REFORMES REALITZADES	No es coneixen					
LOCALITZACIÓ DOCUMENTACIÓ	AHCEV Exp. núm. 33 sèrie 121, caixa 10013/3172					
DOCUMENTACIÓ Projecte: <i>Obres realitzades prop a l'Urbanització de "Bella Terra" i que la Sra. Na Tecla Torrents Roig desitja legalitzar</i>	Documentació gràfica	Dimensions	Marge/marc	Color	Escala	Tipus paper
	emplaçament, planta, secció i façana	42,5x31	no	tinta xinesa negra i vermella al davant i groga al darrere	1/500 1/50	Tela transparent
	Documentació escrita Sol·licitud de llicència d'obres 7 de maig 1934 Drets del permís 9 de maig 1934					
ALTRES DADES D'INTERÈS	El plànol té ombres i està acotat, i té el segell del COAC i de l'arquitecte amb l'adreça del carrer de Muntaner, 356 de Barcelona. Hi ha el símbol del nord.					



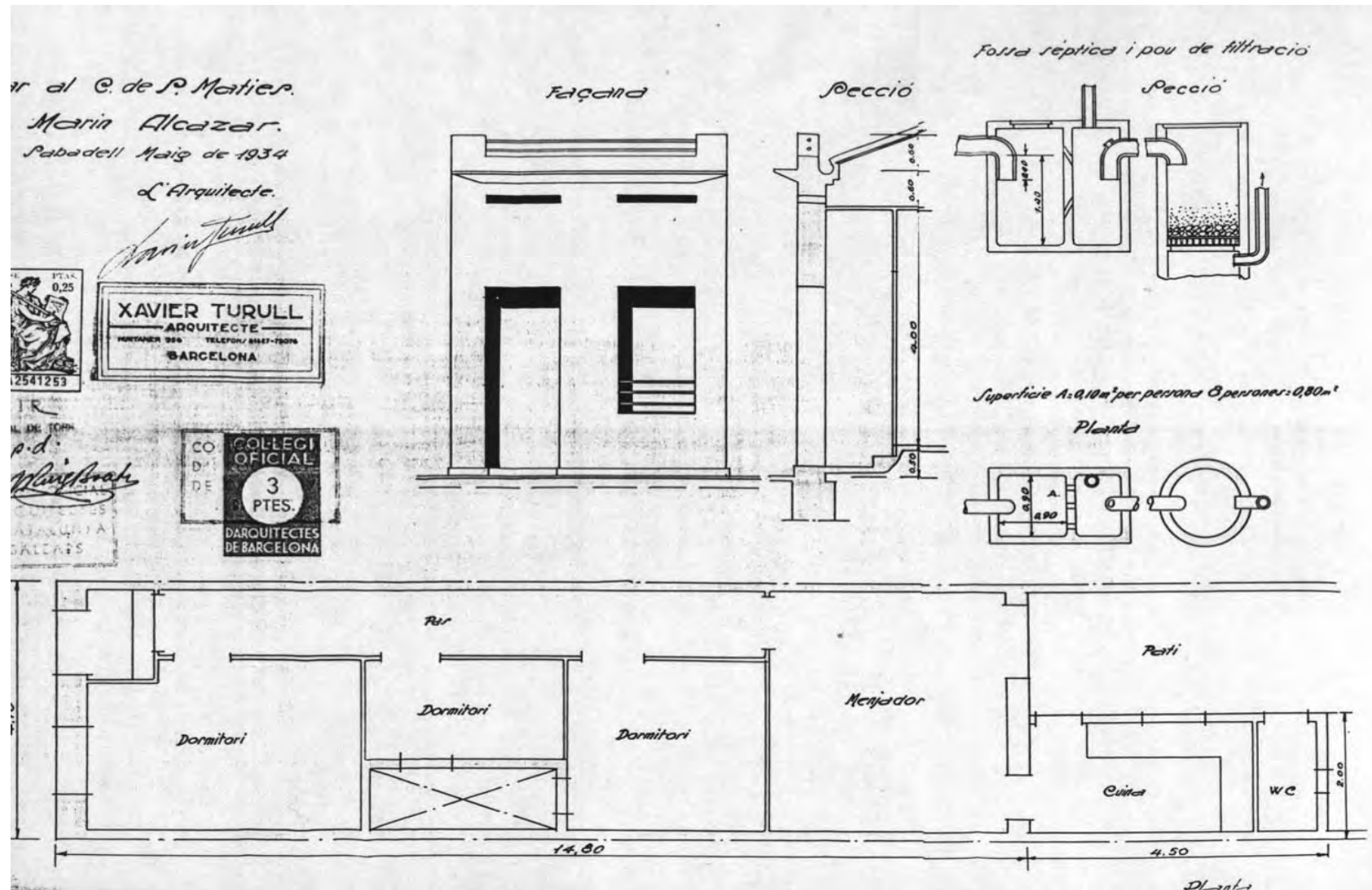
FITXA 139: CASA AL C/ DE COVADONGA DE SABADELL



Reproducció parcial del plànol

DENOMINACIÓ	Casa					
SITUACIÓ GEOGRÀFICA	c/ de Covadonga					
MUNICIPI (COMARCA)	Sabadell, Vallès Occidental, Barcelona					
DATA PROJECTE	11 de maig 1934. Sabadell, abril 1934					
PROPIETAT	Ramon Alsina Solies					
CATALOGACIÓ/DATA/TIPUS	No					
TIPOLOGIA	Hab unifamiliar entre mitgeres de p.b. amb cuina i WC al pati					
DESCRIPCIÓ	Façana racionalista amb barana metàl·lica com les anteriors. Accés lateral, pas a un costat i dormitoris a l'altre					
ESTAT ACTUAL/UTILITZACIÓ	No existeix					
REFORMES REALITZADES	No es coneixen					
LOCALITZACIÓ DOCUMENTACIÓ	AHS Exp. núm. 425, caixa AMH núm. 406					
DOCUMENTACIÓ Projecte: <i>Plànol de les obres a realitzar al carrer de Covadonga</i>	Documentació gràfica	Dimensions	Marge/marc	Color	Escala	Tipus paper
	emplaçament, planta, façana i secció planta i secció del pou	51,5x31		tinta xinesa negra al davant; vermella al darrere	1/300 1/50 s/e	tela transparent
	Documentació escrita Sol·licitud de llicència d'obres 4 de maig 1934 Informes de l'arquitecte i de l'enginyer 10 de maig 1934 Concessió del permís 11 de maig 1934 Reintegrant 15 de maig 1934					
ALTRES DADES D'INTERÈS	El plànol està acotat i amb ombres, i hi ha el segell del COAC i de l'arquitecte amb l'adreça del c/ de Muntaner, 356 de Barcelona.					

FITXA 140: CASA AL C/ DE SANT MATIES DE SABADELL



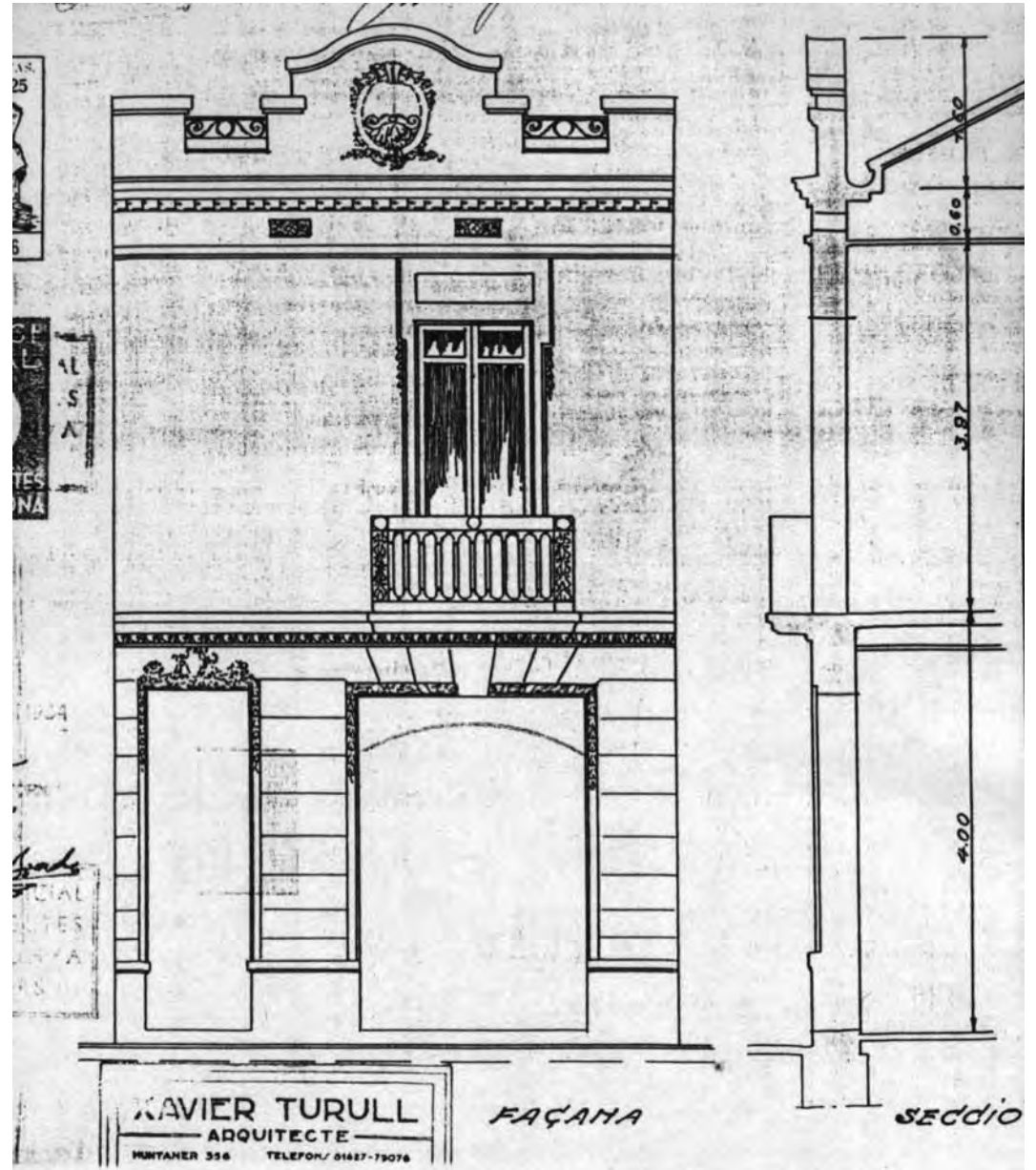
Reproduccions parcials del plànol

DENOMINACIÓ	Casa					
SITUACIÓ GEOGRÀFICA	c/ de Sant Maties					
MUNICIPI (COMARCA)	Sabadell, Vallès Occidental, Barcelona					
DATA PROJECTE	Maig 1934					
PROPIETAT	Pere Marin Alcázar					
CATALOGACIÓ/DATA/TIPUS	No					
TIPOLOGIA	Hab. unifamiliar entre mitgeres de pb amb pati de ventilació					
DESCRIPCIÓ	Façana com la del projecte anterior, finestra i acroteri amb barana metàl·lica. WC al jardí					
ESTAT ACTUAL/UTILITZACIÓ	No existeix					
REFORMES REALITZADES	No es coneixen					
LOCALITZACIÓ DOCUMENTACIÓ	AHS Exp. núm. 461, caixa AMH núm. 407					
DOCUMENTACIÓ Projecte: <i>Obres a realitzar al carrer Sant Maties</i>	Documentació gràfica	Dimensions	Marge/marc	Color	Escala	Tipus paper
	emplaçament, planta, façana i secció planta i secció de la fossa	51,7x31		tinta xinesa negra al davant; vermella i blava al darrere	1/300 1/50	tela transparent
	Documentació escrita Sol·licitud d'obres 11 de maig 1934 Informes de l'arquitecte i de l'enginyer 22 de maig 1934 Concessió del permís d'obres 23 de maig 1934 Reintegrant dels efectes timbrats 25 de maig 1934					
ALTRES DADES D'INTERÈS	El plànol té grafiades ombres en les obertures, està acotat i té el segell el COAC i del carrer de Muntaner, 356 de Barcelona.					

FITXA 141: REFORMA AL C/ DE CLAVÉ DE SABADELL



Estat actual

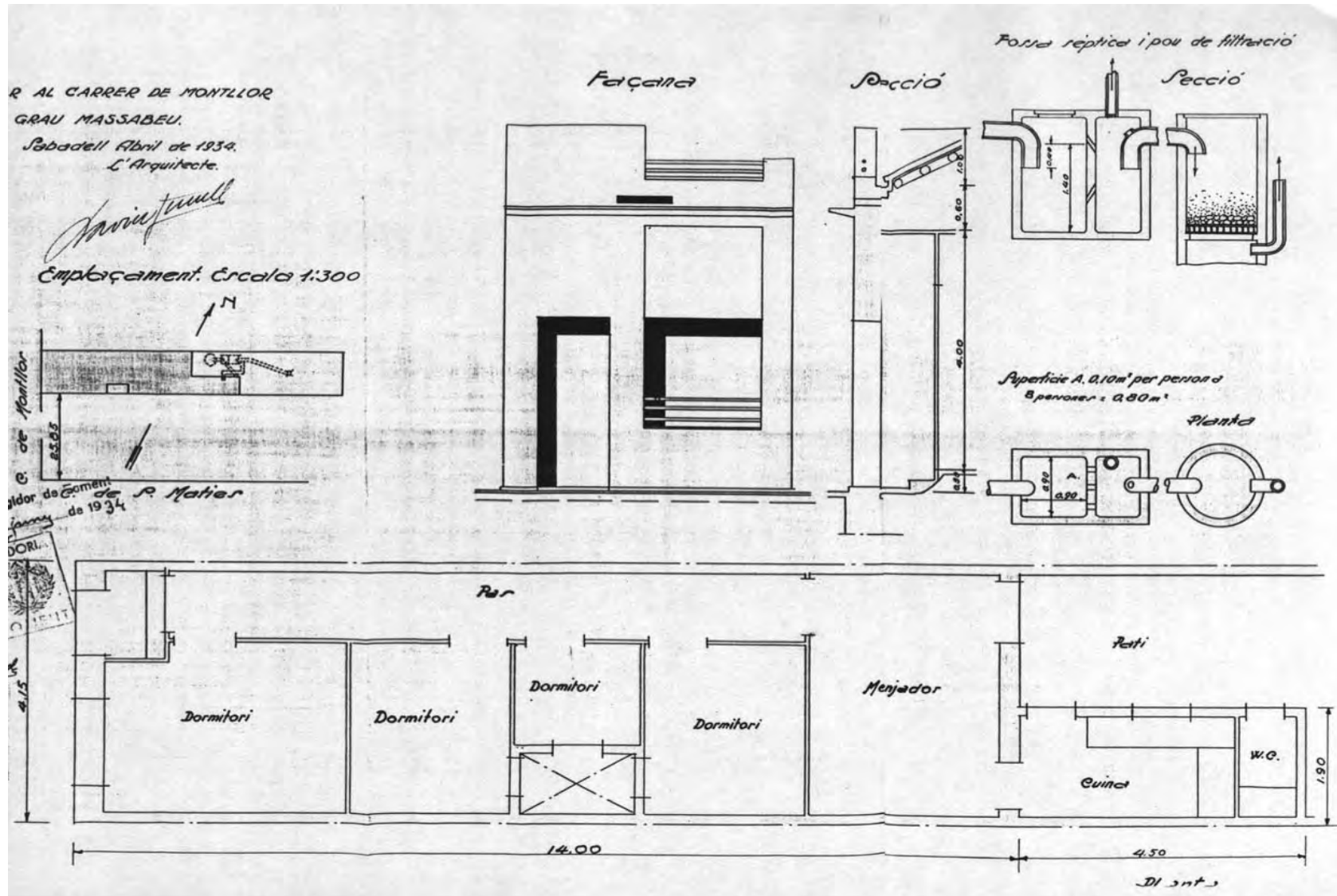


Reproducció parcial del plànol

DENOMINACIÓ	Reforma i ampliació					
SITUACIÓ GEOGRÀFICA	c/ de Clavé, 36					
MUNICIPI (COMARCA)	Sabadell, Vallès Occidental, Barcelona					
DATA PROJECTE	Maig 1934 (Obra de Cooperativa la Catalana)					
PROPIETAT	Anna Colomé Bartolí					
CATALOGACIÓ/DATA/TIPUS	No					
TIPOLOGIA	Hab. unifamiliar entre mitgeres de pb i p amb coberta inclinada					
DESCRIPCIÓ	Obre una porta i fa una escala per fer un pis nou, canviant les obertures de pb.					
ESTAT ACTUAL/UTILITZACIÓ	La façana no es troba en bon estat. Són dues vivendes independents					
REFORMES REALITZADES	El frontó superior ha desaparegut. El frontó de sobre la finestra és triangular en lloc de rectangular					
LOCALITZACIÓ DOCUMENTACIÓ	AHS Exp. núm. 470, caixa AMH núm. 407					
DOCUMENTACIÓ Projecte: <i>Obres d'ampliació a realitzar al carrer Clavé 36 de Sabadell</i>	Documentació gràfica	Dimensions	Marge/marc	Color	Escala	Tipus paper
	emplaçament, plantes baixa, pis, façana i secció	68x31	sense marc	tinta xinesa color negra, vermella i groga per darrere; per davant groga i negra	1/200 1/50	tela transparent
	Documentació escrita Sol·licitud 11 de maig 1934 Informació a l'arquitecte 22 de maig 1934, informació a l'enginyer 24 de maig 1934 Reintegrament 30 de maig 1934 Permís d'obres i clavegueram 25 de maig 1934					
ALTRES DADES D'INTERÈS	Les plantes i la secció estan acotats i hi ha segell del COAC i de l'adreça de l'arquitecte del c/ de Muntaner, 356 de Barcelona en el plànol.					



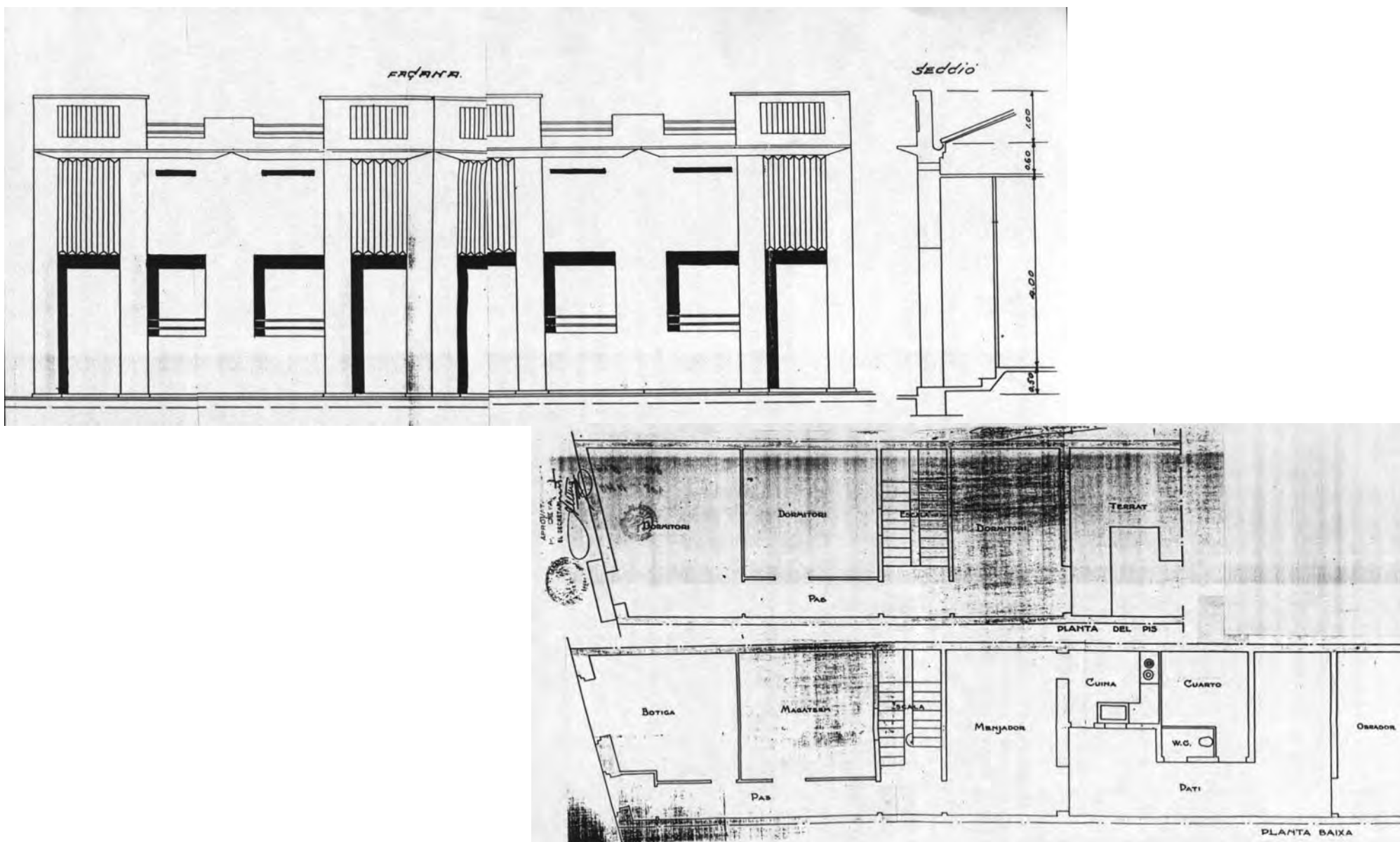
FITXA 142: CASA AL C/ DE MONTLLOR I PUJAL DE SABADELL



Reproducció parcial del plànol

DENOMINACIÓ	Casa					
SITUACIÓ GEOGRÀFICA	c/ de Montllor i Pujal					
MUNICIPI (COMARCA)	Sabadell, Vallès Occidental, Barcelona					
DATA PROJECTE	6 de juny 1934. Sabadell, abril 1934					
PROPIETAT	Rosa Grau Massabeu					
CATALOGACIÓ/DATA/TIPUS	No					
TIPOLOGIA	Hab unifamiliar entre mitgeres de planta b i coberta inclinada					
DESCRIPCIÓ	La façana és racionalista, hi ha 3 dormitoris que donen al pati interior de ventilació i la cuina i el WC al posterior					
ESTAT ACTUAL/UTILITZACIÓ	No existeix					
REFORMES REALITZADES	No es coneixen					
LOCALITZACIÓ DOCUMENTACIÓ	AHS Exp. núm. 517, caixa AMH núm. 407					
DOCUMENTACIÓ Projecte: <i>Obres a realitzar al carrer de Montllor</i>	Documentació gràfica	Dimensions	Marge/marc	Color	Escala	Tipus paper
	emplaçament, planta, secció i façana planta i secció de fossa	51x31,6		tinta xinesa negra al davant i vermella, groga i negra al darrere	1/300 1/50 s/e	tela transparent
	Documentació escrita Sol·licitud de llicència d'obres 11 de maig 1934 Informació a l'arquitecte 22 de maig 1934, informació a l'enginyer 24 de maig 1934 Reintegrament 30 de maig 1934 Permís d'obres i clavegueram 25 de maig 1934					
ALTRES DADES D'INTERÈS	El plànol té grafiades ombres en les obertures, està acotat i té el segell el COAC i del carrer de Muntaner, 356 de Barcelona.					

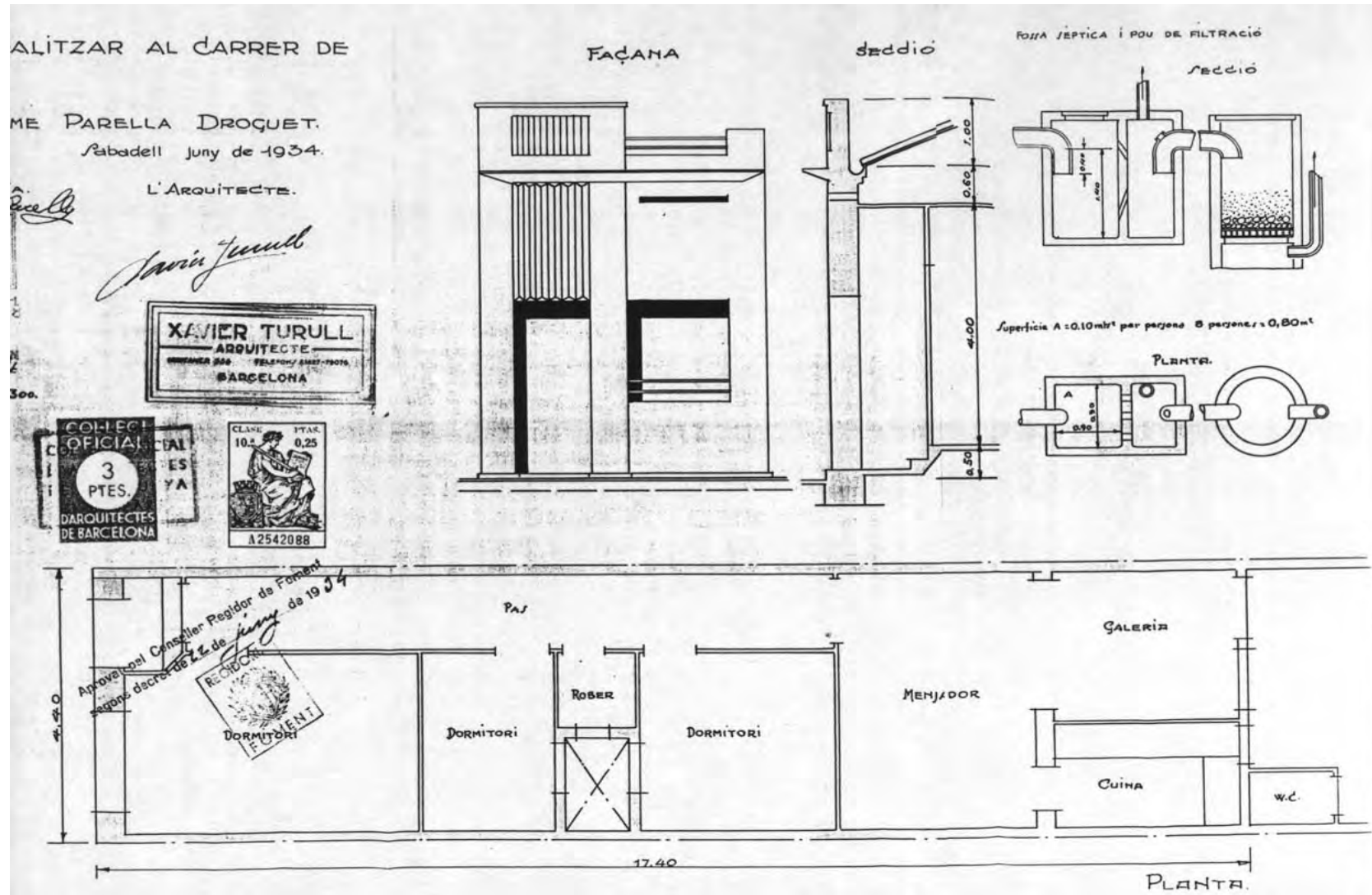
FITXA 143: 4 CASES AL C/ DE SANT MATIES DE SABADELL



Reproduccions parcials del plànol

DENOMINACIÓ	4 cases					
SITUACIÓ GEOGRÀFICA	c/ de Sant Maties					
MUNICIPI (COMARCA)	Sabadell, Vallès Occidental, Barcelona					
DATA PROJECTE	Juny 1934. Sabadell, maig 1934					
PROPIETAT	La Constructora Catalana repres. Ramon Codina Romeu					
CATALOGACIÓ/DATA/TIPUS	No					
TIPOLOGIA	4 habitatges unifamiliars en filera de pb i accés lateral					
DESCRIPCIÓ	Façana racionalista, coberta a la catalana i pati de ventilació compartit per 2 dormitoris. WC al jardí					
ESTAT ACTUAL/UTILITZACIÓ	No existeix					
REFORMES REALITZADES	No es coneixen					
LOCALITZACIÓ DOCUMENTACIÓ	AHS Exp. núm. 532, caixa AMH núm. 407					
DOCUMENTACIÓ Projecte: <i>Obres a realitzar al carrer Sant Maties</i>	Documentació gràfica	Dimensions	Marge/marc	Color	Escala	Tipus paper
	emplaçament, planta, secció i façana planta i secció de fossa	60,3x38,6	pestanya de 2,5 cm.	tinta xinesa negra, blava i vermella	1/300 1/50	tela
	Documentació escrita Sol·licitud d'obres 2 de juny 1934 Informes de l'arquitecte i de l'enginyer 7 de juny 1934 Concessió del permís 8 de juny 1934 Reintegrant 24 de novembre 1934					
ALTRES DADES D'INTERÈS	Documentació gràfica amb ombres i cotes, i amb el segell del COAC i de l'arquitecte del c/ de Muntaner, 356 de Barcelona.					

FITXA 144: CASA AL C/ DE BENEŠAT DE SABADELL



Reproducció parcial del plànol

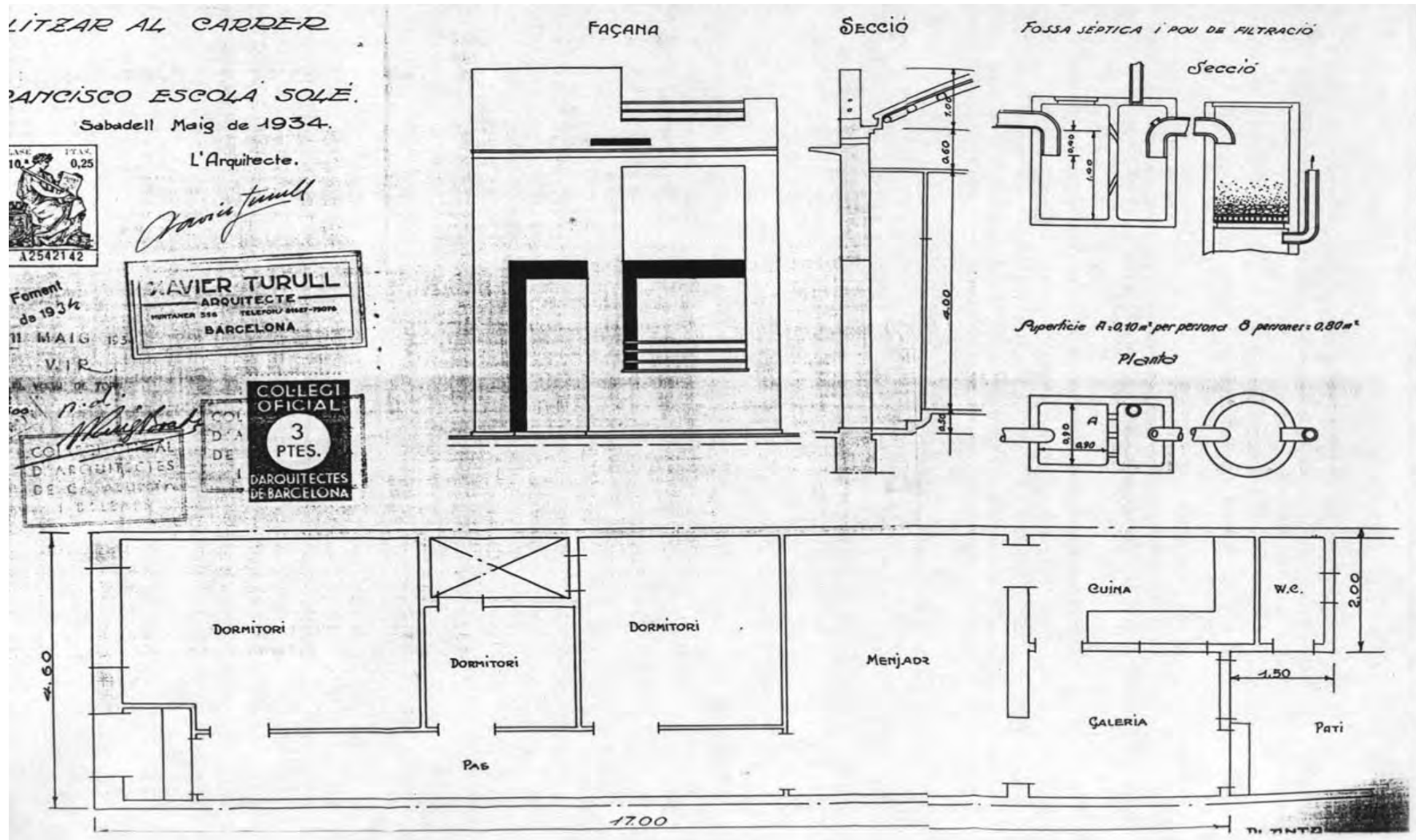
DENOMINACIÓ	Casa					
SITUACIÓ GEOGRÀFICA	c/ de Benessat, 20, actualment c/ de Felip Benessat					
MUNICIPI (COMARCA)	Sabadell, Vallès Occidental, Barcelona					
DATA PROJECTE	Juny 1934					
PROPIETAT	Carme Parella Droguet					
CATALOGACIÓ/DATA/TIPUS	No					
TIPOLOGIA	Hab unifamiliar entre mitgeres de pb amb pati de ventilació					
DESCRIPCIÓ	Façana de composició moderna, barana amb barrots, la cuina està inclosa en el volum, el WC no					
ESTAT ACTUAL/UTILITZACIÓ	No existeix					
REFORMES REALITZADES	No es coneixen					
LOCALITZACIÓ DOCUMENTACIÓ	AHS Exp. núm. 589, caixa AMH núm. 408					
DOCUMENTACIÓ Projecte: <i>Obres a realitzar al carrer de Benessat</i>	Documentació gràfica emplaçament, planta, façana i secció planta i secció de la fossa	Dimensions 31x31	Marge/marc	Color tinta xinesa negra al davant; vermella al darrere	Escala 1/300 1/50	Tipus paper tela transparent
	Documentació escrita Sol·licitud 13 de juny 1934 Informe de l'arquitecte i de l'enginyer 21 de juny 1934 Concessió del permís 22 de juny 1934 Reintegrament i drets municipals 21 de juny 1934					
ALTRES DADES D'INTERÈS	El plànol està acotat i té el segell del COAC i de l'arquitecte amb l'adreça del c/ de Muntaner 356, de Barcelona.					



DENOMINACIÓ	Casa					
SITUACIÓ GEOGRÀFICA	c/ de Covadonga					
MUNICIPI (COMARCA)	Sabadell, Vallès Occidental, Barcelona					
DATA PROJECTE	29 de juny 1934. Sabadell, juny 1934					
PROPIETAT	Antoni Bayona Tomàs					
CATALOGACIÓ/DATA/TIPUS	No					
TIPOLOGIA	Hab unifamiliar entre mitgeres de pb. i pati interior					
DESCRIPCIÓ	Porta i finestres amb quarterons i forma d'arc. Cuina i WC fora del volum. Remat façana amb balustres					
ESTAT ACTUAL/UTILITZACIÓ	No existeix					
REFORMES REALITZADES	No es coneixen					
LOCALITZACIÓ DOCUMENTACIÓ	AHS Exp. núm. 611, caixa AMH núm. 408					
DOCUMENTACIÓ Projecte: <i>Obres a realitzar la carrer de Covadonga</i>	Documentació gràfica	Dimensions	Marge/marc	Color	Escala	Tipus paper
	emplaçament, planta, façana i secció planta i secció de la fossa	64x30,2		tinta xinesa negra al davant; vermella al darrere	1/300 1/50 s/e	tela transparent
	Documentació escrita Sol·licitud de llicència d'obres 14 de juny 1934 Informes de l'arquitecte 26 de juny 1934 i de l'enginyer 28 de juny 1934 Drets municipals 26 de juny 1934 i reintegrament 14 de juliol 1934 Permís d'obres 29 de juny 1934					
ALTRES DADES D'INTERÈS	El plànol està acotat i té el segell del COAC i de l'arquitecte amb l'adreça del c/ de Muntaner, 356 de Barcelona.					



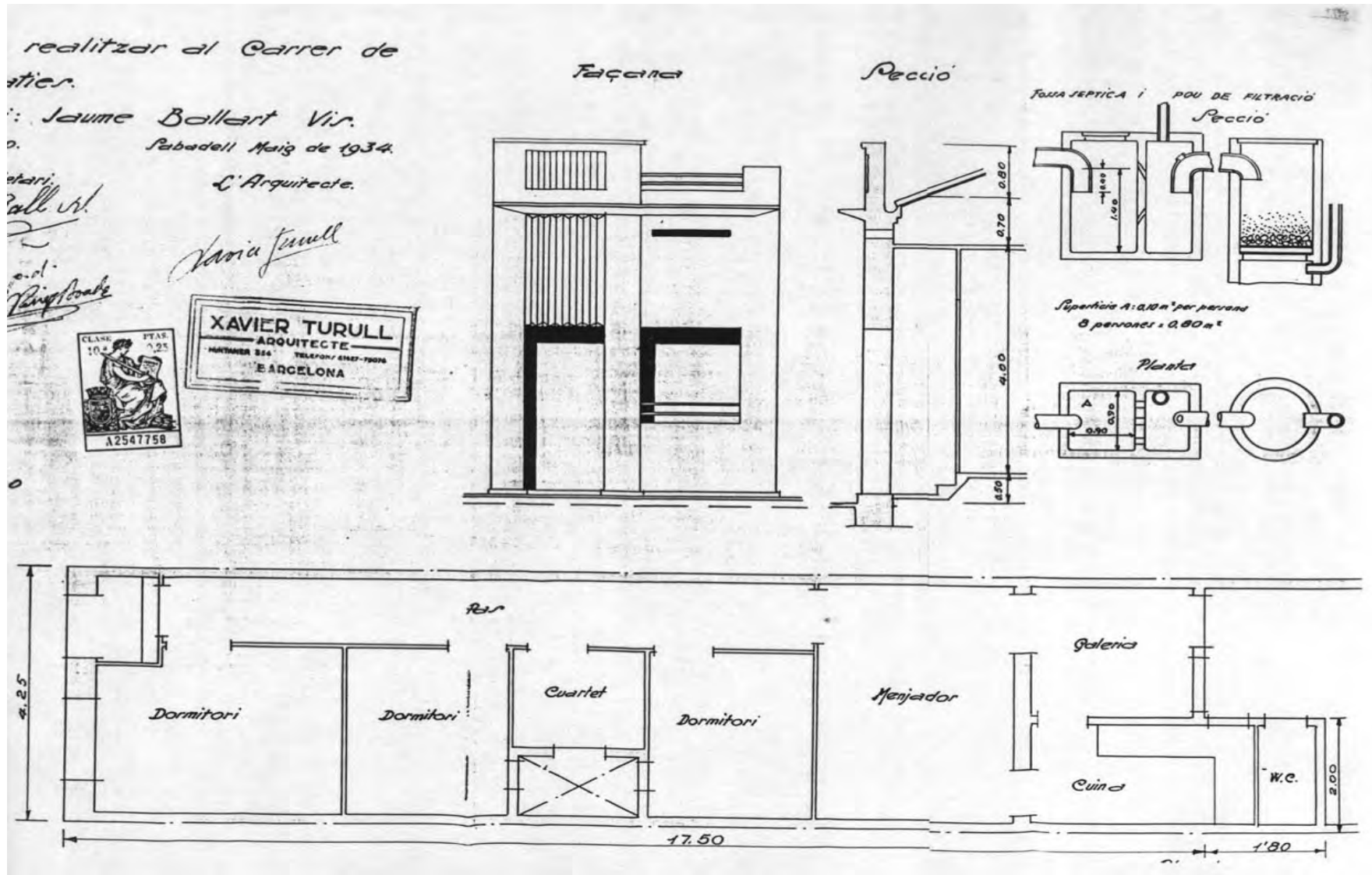
FITXA 146: CASA AL C/ DE SALVANY DE SABADELL



Reproducció parcial del plànol

DENOMINACIÓ	Casa de planta baixa					
SITUACIÓ GEOGRÀFICA	c/ de Salvany, 122					
MUNICIPI (COMARCA)	Sabadell, Vallès Occidental, Barcelona					
DATA PROJECTE	29 de juny 1934. Sabadell, maig 1934.					
PROPIETAT	Francesc Escolà Solè					
CATALOGACIÓ/DATA/TIPUS	No					
TIPOLOGIA	Hab unifamiliar entre mitgeres amb pati de ventilació					
DESCRIPCIÓ	Façana molt moderna molt semblant a la casa del c/ Benessat 20. Accés lateral					
ESTAT ACTUAL/UTILITZACIÓ	No existeix					
REFORMES REALITZADES	No es coneixen					
LOCALITZACIÓ DOCUMENTACIÓ	AHS Exp. núm. 612, caixa AMH núm. 408					
DOCUMENTACIÓ Projecte: <i>Obres a realitzar al carrer de Salvany</i>	Documentació gràfica	Dimensions	Marge/marc	Color	Escala	Tipus paper
	emplaçament, planta, façana i secció planta i secció fossa	52x31		tinta xinesa negra al davant; blava i vermella al darrere	1/300 1/50 s/e	tela transparent
	Documentació escrita Sol·licitud de llicència d'obres 11 de maig 1934 Informe de l'arquitecte 26 de juny 1934 i de l'enginyer 28 de juny 1934 Reintegrament 19 de juliol 1934 i drets municipals 26 de juny 1934 Concessió del permís 29 de juny 193					
ALTRES DADES D'INTERÈS	El plànol està acotat i té el segell del COAC i de l'arquitecte amb l'adreça del c/ de Muntaner, 356 de Barcelona.					

FITXA 147: CASA AL C/ DE SANT MATIES DE SABADELL



Reproducció parcial del plànol

DENOMINACIÓ	Casa de planta baixa					
SITUACIÓ GEOGRÀFICA	c/ de Sant Maties, 95					
MUNICIPI (COMARCA)	Sabadell, Vallès Occidental, Barcelona					
DATA PROJECTE	29 d'agost 1934. Sabadell, maig 1934					
PROPIETAT	Jaume Ballart Bis					
CATALOGACIÓ/DATA/TIPUS	No					
TIPOLOGIA	Hab unifamiliar entre mitgeres de p.b. amb pati de ventilació					
DESCRIPCIÓ	La façana té la mateixa composició que la del carrer Benessat 20 i el WC està al pati posterior					
ESTAT ACTUAL/UTILITZACIÓ	No existeix					
REFORMES REALITZADES	No es coneixen					
LOCALITZACIÓ DOCUMENTACIÓ	AHS Exp. núm. 788, caixa AMH núm. 410					
DOCUMENTACIÓ GRÀFICA Projecte: <i>Obres a realitzar al carrer Sant Maties</i>	Documentació gràfica	Dimensions	Marge/marc	Color	Escala	Tipus paper
	emplaçament, planta, secció i façana planta i secció de la fossa	49,5x32		tinta xinesa negra al davant; blava i vermella al darrere	1/300 1/50 s/e	tela transparent
	Documentació escrita Sol·licitud de llicència d'obres 21 d'agost 1934 Informe de l'arquitecte 27 d'agost 1934 i de l'enginyer 28 d'agost 1934 Reintegrament de setembre 1934 i pagament dels drets del permís 29 d'agost 1934 Drets del permís 27 d'agost 1934					
ALTRES DADES D'INTERÈS	El plànol està acotat. Porta el segell del COAC i l'adreça del c/ de Muntaner, 356 de Barcelona. El 10 de setembre de 1934 l'arquitecte Josep Vila i Juanico, degut a la mort d'en Turull, s'encarrega de les obres que encara havien de començar.					



I.4 ÍNDEX PER POBLACIONS

Barcelona

<i>Tallers</i> al c/ de Bailén 192-196	pàg. 20-21
<i>Magatzem</i> al c/ de Nàpols 274	pàg. 22-23
<i>Magatzem</i> al c/ de Badajoz 82	pàg. 24-25
<i>Magatzem</i> al c/ de Badajoz 84	pàg. 26-27
<i>Magatzem</i> al c/ de Villarroel 122-124	pàg. 28-29
<i>Casa</i> al c/ del Consell de Cent 478	pàg. 34-35
<i>Magatzem</i> al c/ de la Diputació 234	pàg. 36-37
<i>Ampliació</i> al c/ de Tapioles 32	pàg. 38-39
<i>Vivenda al terrat</i> al c/ de Tapioles 32	pàg. 40-41
<i>Garatge</i> a la Gran Via 737-739	pàg. 42-43
<i>Magatzem</i> al c/ de Casanova 76	pàg. 46-47
<i>Casa Joan Figueras</i> al c/ de Massens 11	pàg. 48-49
<i>Magatzem</i> al c/ de Marià Aguiló 17	pàg. 50-51
<i>Magatzem</i> al c/ del Clot	pàg. 52-53
<i>Reforma pis</i> al Passeig de Gràcia 15, entresòl	pàg. 54-55
<i>Oficines</i> al Passeig de Gràcia 15, principal	pàg. 64-65
<i>Estudi</i> al c/ de la Diputació 276	pàg. 74-75
<i>Edifici plurifamiliar</i> al c/ de Tapioles 21-23	pàg. 78-79
<i>Església i convent de Crist Rei</i> al c/ de Larrard 51	pàg. 82-83
<i>Casa</i> al c/ de Lope de Vega	pàg. 86-87
<i>Casa</i> a Sant Josep de la Muntanya	pàg. 88-89
<i>Casa</i> al Passeig de Turull	pàg. 90-91

<i>18 Cases</i> al Passeig de la Bonanova 20	pàg. 92-93
<i>Cine</i> al c/ de la Creu Coberta 22-24	pàg. 94-95
<i>Casa</i> al c/ d'Àngel Guimerà	pàg. 96-97
<i>Casa</i> al c/ del Clot 180	pàg. 98-99
<i>4 Grups de Cases Barates</i> del Patronat Municipal de l'Habitatge	pàg. 100-101
<i>Casa</i> al Viaducte de Vallcarca	pàg. 102-103
<i>Casa Rafael Vaqués</i> a Vallcarca	pàg. 108-109
<i>Casa Icart</i> al c/ de Balmes 390	pàg. 110-111
<i>Ampliació edifici</i> al c/ de Lafont 29	pàg. 112-113
<i>Casa</i> al c/ de Lepant 279	pàg. 120-121
<i>Casa</i> al c/ de Ramón y Cajal 19	pàg. 224-225
<i>Casa Marcel·lí Permanyer</i> al c/ del Clot	pàg. 284-285

Cerdanyola del Vallès

<i>Casa Eulàlia Cuxart</i> a l'Avinguda de la Flor de Maig 62	pàg. 70-71
<i>Casa Narcís Rovira</i> a l'Avinguda Josep M. Marcet 17	pàg. 106-107
<i>Casa Miquel Sala</i> al Camí de la Serra	pàg. 280-281
<i>Casa Antònia Peric</i> al Camí de la Serra	pàg. 282-283
<i>Casa Tecla Torrents</i> al Camí de la Serra	pàg. 294-295

La Garriga

<i>Casa Creixell</i> a la Ronda del Carril 78	pàg. 30-31
<i>Casa Miquel Viñas</i> al c/ de Can Noguera 11	pàg. 32-33
<i>Patronat Parroquial</i> al c/ del Passeig 42	pàg. 44-45
<i>Jardins Creixell</i> a la Ronda del Carril 78	pàg. 56-57
<i>Casa Ramos</i> al c/ del Figueral 57	pàg. 58-59
<i>Escola Parroquial Sant Lluís</i> a la Ronda del Carril 92	pàg. 60-61
<i>El Casino</i> al c/ del Passeig 95	pàg. 62-63
<i>Cases Joan Font i Creus</i> al c/ de Cast Oliver 3-5	pàg. 68-69
<i>Magatzem</i> al c/ del Figueral	pàg. 72-73
<i>Casa Josep Iglesias</i> al c/ de Sant Francesc 52	pàg. 76-77
<i>Casa Ramon Viaplana</i> al c/ de Galcerà de Rosanes	pàg. 80-81
<i>Casa Antonio Canamassas</i> a la Ctra. de Samalús	pàg. 84-85
<i>Casa i Hangar Esteve Fernández</i> al Paratge de Rosanes	pàg. 160-161

Mallorca

<i>Casa José Villalonga</i> a Son Armadans	pàg. 170-171
--	--------------

El Masnou

<i>Casa Josep M. Valón</i> al c/ de Figueres 2	pàg. 150-151
<i>Casa Nicet Herraiz</i> al c/ de Figueres 12	pàg. 200-201

Moià

<i>Reforma Fonda Remei</i> a la Carretera de Vic C-141	pàg. 182-184
--	--------------

Sabadell

<i>Cases</i> al c/ de Gorina i Pujol	pàg. 114-115
<i>Local</i> al c/ de Víctor Balaguer	pàg. 116-117
<i>Reforma local</i> al c/ de Víctor Balaguer	pàg. 118-119
<i>Casa</i> al c/ de Blasco Ibáñez	pàg. 122-123
<i>Casa i magatzem</i> al c/ de Ribot i Serra	pàg. 124-125
<i>3 cases</i> al c/ de Sant Miquel 41-45	pàg. 126-127
<i>Casa</i> al c/ del Pare Clerch	pàg. 128-129
<i>3 cases</i> al c/ de Blasco Ibáñez 173-179	pàg. 130-131
<i>Casa</i> a la Carretera de Sabadell a Prats del Lluçanès	pàg. 132-133
<i>Reforma</i> al c/ de Sant Feliu 3	pàg. 134-135
<i>Casa Caballé</i> al c/ dels Sentmenat	pàg. 136-137
<i>Casa Ravetllat</i> al c/ de Ribot i Serra 23	pàg. 138-139
<i>Casa Romero</i> a la Carretera de Terrassa	pàg. 140-141
<i>Casa Juvé</i> al c/ de Salvany	pàg. 142-143
<i>Cases</i> al c/ de Sant Maties 9	pàg. 144-145
<i>Casa Camps</i> al c/ del Montseny	pàg. 146-147
<i>Reforma del Cinema Imperial</i> a la Rambla 189-193	pàg. 148-149
<i>Casa Figueres</i> al c/ de Ribot i Serra	pàg. 152-153
<i>4 Pisos</i> al c/ de Baldomer 32-34	pàg. 154-155

<i>Casa Brossa</i> al c/ d'Arraona 22 (Baronia)	pàg. 156-157	<i>Casa Grané</i> al c/ de Balmes 24	pàg. 216-217
<i>Casa Valls</i> al c/ dels Sentmenat	pàg. 158-159	<i>Casa Arner</i> al c/ de Balmes	pàg. 218-219
<i>Casa Guardiola</i> al c/ de Cellers	pàg. 164-165	<i>Casa Beltran</i> al c/ de Calders	pàg. 220-221
<i>Casa Saumell</i> al c/ de Cellers 54	pàg. 166-167	<i>Casa Soler</i> al c/ dels Sentmenat 46	pàg. 222-223
<i>Reforma de casa</i> al c/ de Corominas 123	pàg. 168-169	<i>4 cases</i> al c/ de la Unió	pàg. 226-227
<i>Reforma del Cinema Imperial</i> a la Rambla 189-193	pàg. 172-173	<i>Casa Campillo</i> al c/ de Cellers 55	pàg. 228-229
<i>Casa</i> al c/ de la Reina Elionor	pàg. 174-175	<i>Casa Alós</i> al c/ de Salvany	pàg. 230-231
<i>Casa</i> al c/ del Comte Jofre 34	pàg. 176-177	<i>Casa Caballé</i> al c/ de Balmes	pàg. 232-233
<i>Casa</i> al c/ de Salvany 128	pàg. 178-179	<i>2 cases</i> al c/ dels Sentmenat 53-55	pàg. 234-235
<i>3 cases</i> al c/ del Pare Sallarès 81-85	pàg. 180-181	<i>Casa Obiols</i> al c/ de Ribot i Serra	pàg. 236-237
<i>Casa</i> al c/ de Borràs	pàg. 184-185	<i>Casa Estruch</i> al c/ del Papa Pius XI	pàg. 238-239
<i>Ampliació</i> al c/ de Vilarrúbias 64	pàg. 186-187	<i>Ampliació</i> al c/ de Regàs 39	pàg. 240-241
<i>Casa</i> a la Ronda de Ponent	pàg. 188-189	<i>Casa Forrellad</i> al c/ de Batllell	pàg. 242-243
<i>2 cases</i> a c/ dels Sentmenat 90-92	pàg. 190-191	<i>Casa Domènech</i> al c/ de Regàs 62	pàg. 244-245
<i>Casa Costa</i> al c/ dels Sentmenat	pàg. 192-193	<i>Casa Cirera</i> al c/ de l'Escola Pia 157	pàg. 246-247
<i>Reforma</i> al c/ de Calvé 34	pàg. 194-195	<i>Casa Alberca</i> al c/ de Sallarès i Marra	pàg. 248-249
<i>Casa Grané</i> al c/ de Salvany 123	pàg. 196-197	<i>2 cases</i> al c/ de Vallcorba	pàg. 250-251
<i>Ampliació</i> al c/ de l'Escola Pia 171	pàg. 198-199	<i>Casa Calvo</i> al c/ de Santiga 27	pàg. 252-253
<i>Ampliació</i> al c/ de les Paus 7	pàg. 202-203	<i>Casa Comas</i> a Can Oriach	pàg. 254-255
<i>Casa Marin</i> al c/ de Sant Maties 93	pàg. 204-205	<i>Casa Prats</i> al c/ de Calvet d'Estrella	pàg. 256-257
<i>Casa</i> al c/ del Pare Sallarès 136	pàg. 206-207	<i>Casa Pérez</i> al c/ de la Unió 199	pàg. 258-259
<i>4 pisos</i> al c/ de Batllell 43	pàg. 208-209	<i>Casa Ballester</i> al c/ d'Antoni Cusidó	pàg. 260-261
<i>Casa Pintó</i> al c/ de Cellers	pàg. 210-211	<i>Casa</i> al c/ d'Oliver 4-6	pàg. 262-263
<i>Casa Beser</i> al c/ de Balmes	pàg. 212-213	<i>Casa Bungarola</i> al c/ de Balmes 36	pàg. 264-265
<i>Casa Majoral</i> al c/ de Batllell	pàg. 214-215	<i>Casa Arnabat</i> al c/ de Manso 80	pàg. 266-267

<i>Casa Huguet</i> al c/ de Balmes	pàg. 268-269	Vic
<i>Casa</i> al c/ de Buxeda	pàg. 270-271	
<i>Casa Morral</i> al c/ de la Baronia 52-56	pàg. 272-273	<i>Botiga Santa Clara</i> a la Plaça de Santa Clara 1
<i>Casa Guber</i> al c/ de Madrazo	pàg. 274-275	pàg. 104-105
<i>Casa Morales</i> al c/ de Güell i Ferrer	pàg. 276-277	
<i>Casa Arenas</i> al c/ del Taulí 22	pàg. 278-279	
<i>Casa</i> al c/ de Buxeda	pàg. 286-287	
<i>Casa Grané</i> al c/ de Salvany	pàg. 288-289	
<i>Casa Rebull</i> al c/ de Covadonga	pàg. 290-291	
<i>Casa Vilaplana</i> al c/ de Sant Maties	pàg. 292-293	
<i>Casa Alsina</i> al c/ de Covadonga	pàg. 296-297	
<i>Casa Marin</i> al c/ de Sant Maties	pàg. 298-299	
<i>Ampliació</i> al c/ de Clavé 36	pàg. 300-301	
<i>Casa Grau</i> al c/ de Montllor i Pujal	pàg. 302-303	
<i>4 cases</i> al c/ de Sant Maties	pàg. 304-305	
<i>Casa Parella</i> al c/ de Felip Benessat 20	pàg. 306-307	
<i>Casa Bayona</i> al c/ de Covadonga	pàg. 308-309	
<i>Casa Escolà</i> al c/ de Salvany	pàg. 310-311	
<i>Casa Ballart</i> al c/ de Sant Maties 95	pàg. 312-313	

Sitges

<i>Torre irlandesa</i> a la Carretera de Vilanova	pàg. 66-67
<i>Casa Avel·lí Montenegro</i> al c/ de Roma 11	pàg. 162-163

I.5 ÍNDEX CRONOLÒGIC

- Fitxa 1:** *Tallers* al c/ de Bailén 192-196, Barcelona, 1920 pàg. 20-21
- Fitxa 2:** *Magatzem* al c/ de Nàpols 274, Barcelona, 1921 pàg. 22-23
- Fitxa 3:** *Magatzem* al c/ de Badajoz 82, Barcelona, 1921 pàg. 24-25
- Fitxa 4:** *Magatzem* al c/ de Badajoz 84, Barcelona, 1921 pàg. 26-27
- Fitxa 5:** *Magatzem* al c/ de Villarroel 124, Barcelona, 1922 . pàg. 28-29
- Fitxa 6:** *Casa Creixell*, Rda. del Carril 78, la Garriga, 1922 .. pàg. 30-31
- Fitxa 7:** *Casa Miquel Viñas*, c/ de Can Noguera 11, la Garriga, 1923 pàg. 32-33
- Fitxa 8:** *Casa* al c/ del Consell de Cent 478, Barcelona, 1923 pàg. 34-35
- Fitxa 9:** *Magatzem* al c/ de la Diputació 234, Barcelona, 1923 pàg. 36-37
- Fitxa 10:** *Ampliació* al c/ de Tapioles 32, Barcelona, 1923 pàg. 38-39
- Fitxa 11:** *Vivenda* al c/ de Tapioles 32, Barcelona, 1923 pàg. 40-41
- Fitxa 12:** *Garatge* a la Gran Via 737-739, Barcelona, 1923 pàg. 42-43
- Fitxa 13:** *Patronat Parroquial*, c/ del Passeig 42, la Garriga, 1923 pàg. 44-45
- Fitxa 14:** *Magatzem* al c/ de Casanova 76, Barcelona, 1923 . pàg. 46-47
- Fitxa 15:** *Casa Joan Figueras* al c/ de Massens 11, Barcelona, 1923. pàg. 48-49
- Fitxa 16:** *Magatzem* al c/ de Marià Aguiló 17, Barcelona, 1924 pàg. 50-51
- Fitxa 17:** *Magatzem* al c/ del Clot, Barcelona, 1924 pàg. 52-53
- Fitxa 18:** *Reforma local* al Passeig de Gràcia 15, etl., Barcelona, 1924 pàg. 54-55
- Fitxa 19:** *Jardins Creixell* a la Rda. del Carril 78, la Garriga, 1922 pàg. 56-57
- Fitxa 20:** *Casa Ramos* al c/ del Figueral 33, la Garriga, 1924 pàg.58-59
- Fitxa 21:** *Escoles St. Lluís*, Rda. del Carril 92, la Garriga, 1924 pàg. 60-61
- Fitxa 22:** *El Casino* al c/ del Passeig 95, la Garriga, 1924 ... pàg. 62-63
- Fitxa 23:** *Reforma per a oficines* al Passeig de Gràcia 15, pral., Barcelona, 1924 pàg. 64-65
- Fitxa 24:** *Torre irlandesa* a la Ctra. de Vilanova, Sitges, 1925 pàg. 66-67
- Fitxa 25:** *Cases Joan Font*, c/ de Cast Oliver 3-5, la Garriga, 1925 pàg. 68-69
- Fitxa 26:** *Casa Eulàlia Cuxart* a l'Avinguda de la Flor Maig 62, Cerdanyola del Vallès, 1926..... pàg. 70-71
- Fitxa 27:** *Magatzem* al c/ del Figueral, la Garriga, 1926 pàg. 72-73
- Fitxa 28:** *Estudi* al c/ de la Diputació 276, Barcelona, 1927 . pàg. 74-75
- Fitxa 29:** *Casa Josep Iglesias* c/ de St. Francesc 52, la Garriga, 1923 pàg. 76-77
- Fitxa 30:** *Edifici plurifamiliar* al c/ de Tapioles 21-23, Barcelona, 1927 pàg. 78-79

- Fitxa 31:** *Casa Ramon Viaplana* al c/ de Galcerà de Rosanes, la Garriga, 1927 pàg. 80-81
- Fitxa 32:** *Convent i església Crist Rei* al c/ de Larrard 51, Barcelona, 1928 pàg. 82-83
- Fitxa 33:** *Casa* al c/ de Lope de Vega, Barcelona, 1928 pàg. 84-85
- Fitxa 34:** *Casa Antonio Canamasas* Ctra. de Samalús, la Garriga, 1928 pàg. 86-87
- Fitxa 35:** *Casa* a St. Josep de la Muntanya, Barcelona, 1928 . pàg. 88-89
- Fitxa 36:** *Casa* al Passeig de Turull, Barcelona, 1928 pàg. 90-91
- Fitxa 37:** *Grup de cases* al Pg. de la Bonanova 20, 1928 pàg. 92-93
- Fitxa 38:** *Cine* al c/ de la Creu Coberta 20-24, Barcelona, 1928 pàg. 94-95
- Fitxa 39:** *Casa* al c/ d'Àngel Guimerà, Barcelona, 1929 pàg. 96-97
- Fitxa 40:** *Casa* al c/ del Clot 180, Barcelona, 1930 pàg. 98-99
- Fitxa 41:** *4 Grups de Cases Barates* Barcelona, 1928-29 pàg.100-101
- Fitxa 42:** *Casa* Av. Viaducte de Vallcarca, Barcelona, 1930 pàg.102-103
- Fitxa 43:** *Botiga Santa Clara* al c/ Manlleu, Vic, 1930..... pàg 104-105
- Fitxa 44:** *Casa Narcís Rovira* a l'Avinguda Josep Maria Marçet, Cerdanyola del Vallès, 1931 pàg.106-107
- Fitxa 45:** *Casa Rafael Vaqués* a Vallcarca, Barcelona, 1931 .. pàg.108-109
- Fitxa 46:** *Casa Icart* al c/ de Balmes 390, Barcelona, 1931 pàg.110-111
- Fitxa 47:** *Ampliació edifici* al c/ de Lafont 29, Barcelona, 1931 pàg.112-113
- Fitxa 48:** *Cases* al c/ de Gorina i Pujol, Sabadell, 1932 pàg.114-115
- Fitxa 49:** *Local* al c/ de Víctor Balaguer, Sabadell, 1932 pàg.116-117
- Fitxa 50:** *Reforma* al c/ de Víctor Balaguer, Sabadell, 1932 pàg.118-119
- Fitxa 51:** *Casa* al c/ de Lepant, 279, Barcelona, 1932 pàg.120-121
- Fitxa 52:** *Casa* al c/ de Blasco Ibáñez, Sabadell, 1932 pàg.122-123
- Fitxa 53:** *Casa i magatzem* al c/ de Ribot i Serra, Sabadell, 1932 pàg.124-125
- Fitxa 54:** *3 cases* al c/ de Sant Miquel 41-45, Sabadell, 1932 pàg.126-127
- Fitxa 55:** *Casa* al c/ del Pare Clerch, Sabadell, 1932 pàg.128-129
- Fitxa 56:** *3 cases* al c/ de Blasco Ibáñez 173-179, Sabadell, 1932 pàg.130-131
- Fitxa 57:** *Casa* a la Ctra. de Sabadell a Prats, Sabadell, 1932 pàg.132-133
- Fitxa 58:** *Reforma* al c/ de Sant Feliu 3, Sabadell, 1932 pàg.134-135
- Fitxa 59:** *Casa Caballé* al c/ dels Sentmenat, Sabadell, 1932 pàg.136-137
- Fitxa 60:** *Casa Ravetllat* al c/ de Ribot i Serra 23, Sabadell, 1932 pàg.138-139
- Fitxa 61:** *Casa Romero* a la Ctra. de Terrassa, Sabadell, 1932 pàg.140-141
- Fitxa 62:** *Casa Juvé* al c/ de Salvany, Sabadell, 1932 pàg.142-143
- Fitxa 63:** *Cases* al c/ de Sant Maties 9, Sabadell, 1932 pàg.144-145
- Fitxa 64:** *Casa Camps* al c/ del Montseny, Sabadell, 1932 pàg.146-147
- Fitxa 65:** *Reforma del Cine Imperial* a la Rambla 189-193, Sabadell, 1932 pàg.148-149

- Fitxa 66:** *Casa Josep M. Valón* al c/ de Figueres 12, el Masnou, 1932 pàg.150-151
- Fitxa 67:** *Casa Figueres* al c/ Ribot i Serra, Sabadell, 1932 ... pàg.152-153
- Fitxa 68:** *4 Pisos* al c/ de Baldomer 32-34, Sabadell, 1932 pàg.154-155
- Fitxa 69:** *Casa Brossa* al c/ de la Baronia 22, Sabadell, 1932 pàg.156-157
- Fitxa 70:** *Casa Valls* al c/ dels Sentmenat, Sabadell, 1932 pàg.158-159
- Fitxa 71:** *Casa Esteve Fernández*, la Garriga, 1933 pàg.160-161
- Fitxa 72:** *Casa Avel·lí Montenegro* al c/ de Roma 11, Sitges, 1933 pàg.162-163
- Fitxa 73:** *Casa Guardiola* al c/ de Cellers, Sabadell, 1932 pàg.164-165
- Fitxa 74:** *Casa Saumell* al c/ de Cellers 54, Sabadell, 1933 ... pàg.166-167
- Fitxa 75:** *Reforma de casa* al c/ de Corominas 123, Sabadell, 1933 pàg.168-169
- Fitxa 76:** *Casa Josep Villalonga*, Palma de Mallorca, 1933 pàg.170-171
- Fitxa 77:** *Reforma* a la Rambla 189-193, Sabadell, 1933 pàg.172-173
- Fitxa 78:** *Casa* al c/ de la Reina Elionor, Sabadell, 1933 pàg.174-175
- Fitxa 79:** *Casa* al c/ del Comte Jofre 34, Sabadell, 1933 pàg.176-177
- Fitxa 80:** *Casa* al c/ de Salvany 128, Sabadell, 1933 pàg.178-179
- Fitxa 81:** *3 cases* al c/ del Pare Sallarès 81-85, Sabadell, 1933 pàg.180-181
- Fitxa 82:** *Reforma Fonda del Remei* a la Carretera de Vic, Moià, 1933 pàg.182-183
- Fitxa 83:** *Casa* al c/ de Borràs, Sabadell, 1933 pàg.184-185
- Fitxa 84:** *Ampliació* al c/ de Vilarrúbias 64, Sabadell, 1933 ... pàg.186-187
- Fitxa 85:** *Casa* a la Rda. Ponent, Sabadell, 1933 pàg.188-189
- Fitxa 86:** *2 cases* a c/ dels Sentmenat 90-92, Sabadell, 1933 pàg.190-191
- Fitxa 87:** *Casa Costa* al c/ dels Sentmenat, Sabadell, 1933 . pàg.192-193
- Fitxa 88:** *Reforma* al c/ de Calvé 34, Sabadell, 1933 pàg.194-195
- Fitxa 89:** *Casa Grané* al c/ de Salvany 123, Sabadell, 1933 . pàg.196-197
- Fitxa 90:** *Ampliació* al c/ de l'Escola Pia 171, Sabadell, 1933 pàg.198-199
- Fitxa 91:** *Xalet Nicet Herraiz*, al c/ del Figueres 2, el Masnou, 1933 pàg.200-201
- Fitxa 92:** *Ampliació* al c/ de les Paus 7, Sabadell, 1933 pàg.202-203
- Fitxa 93:** *Casa Marin* al c/ de Sant Maties 93, Sabadell, 1933 pàg.204-205
- Fitxa 94:** *Casa* al c/ del Pare Sallarès 136, Sabadell, 1933 .. pàg.206-207
- Fitxa 95:** *4 pisos* al c/ de Batllell 43, Sabadell, 1933 pàg.208-209
- Fitxa 96:** *Casa Pintó* al c/ Cellers, Sabadell, 1933 pàg.210-211
- Fitxa 97:** *Casa Beser* al c/ de Balmes, Sabadell, 1933 pàg.212-213
- Fitxa 98:** *Casa Majoral* al c/ de Batllell, Sabadell, 1933 ... pàg.214-215
- Fitxa 99:** *Casa Grané* al c/ de Balmes 24, Sabadell, 1933 pàg.216-217
- Fitxa 100:** *Casa Arner* al c/ de Balmes, Sabadell, 1933 pàg.218-219
- Fitxa 101:** *Casa Beltran* al c/ de Calders, Sabadell, 1933 pàg.220-221
- Fitxa 102:** *Casa Soler* al c/ dels Sentmenat 46, Sabadell, 1933 pàg.222-223
- Fitxa 103:** *Casa* al c/ de Ramón y Cajal, 19, Barcelona, 1933 ... pàg.224-225
- Fitxa 104:** *4 cases* al c/ de la Unió, Sabadell, 1933 pàg.226-227
- Fitxa 105:** *Casa Campillo* al c/ Cellers 55, Sabadell, 1933 ... pàg.228-229
- Fitxa 106:** *Casa Alós* al c/ de Salvany, Sabadell, 1933 pàg.230-231

- Fitxa 107:** *Casa Caballé* al c/ de Balmes, Sabadell, 1933 pàg.232-233
- Fitxa 108:** 2 cases al c/ dels Sentmenat 53-55, Sabadell,1933 pàg.234-235
- Fitxa 109:** *Casa Obiols* al c/ de Ribot i Serra, Sabadell, 1933 . pàg.236-237
- Fitxa 110:** *Casa Estruch* al c/ del Papa Pius XI, Sabadell,1933 pàg.238-239
- Fitxa 111:** *Ampliació* al c/ de Regàs 39, Sabadell, 1933 pàg.240-241
- Fitxa 112:** *Casa Forrellad* al c/ de Batllevell, Sabadell, 1933 pàg.242-243
- Fitxa 113:** *Casa Domènech* al c/ Regàs 62, Sabadell, 1933 pàg.244-245
- Fitxa 114:** *Casa Cirera* al c/ de l'Escola Pia 157, Sabadell,
1933 pàg.246-247
- Fitxa 115:** *Casa Alberca* al c/ de Sallarés, Sabadell, 1933 pàg.248-249
- Fitxa 116:** 2 cases al c/ de Vallcorba, Sabadell, 1933 pàg.250-251
- Fitxa 117:** *Casa Calvo* al c/ de Santiga 27, Sabadell, 1934 pàg.252-253
- Fitxa 118:** *Casa Comas* a Can Oriach, Sabadell, 1934 pàg.254-255
- Fitxa 119:** *Casa Prats* al c/ de Calvet d'Estrella, Sabadell,1934 pàg.256-257
- Fitxa 120:** *Casa Pérez* al c/ de la Unió 199, Sabadell, 1934 pàg.258-259
- Fitxa 121:** *Casa Ballester* al c/ de Basses, Sabadell 1934 pàg.260-261
- Fitxa 122:** *Casa* al c/ d'Oliver 4-6, Sabadell, 1934 pàg.262-263
- Fitxa 123:** *Casa Bayona* al c/ de Covadonga, Sabadell, 1934 ... pàg.264-265
- Fitxa 124:** *Casa Escolà* al c/ de Salvany, Sabadell, 1934 pàg.266-267
- Fitxa 125:** *Casa Ballart* al c/ de Sant Maties 95, Sabadell, 1934 pàg.268-269
- Fitxa 126:** *Casa Bungarola* al c/ de Balmes 36, Sabadell, 1934 pàg.270-271
- Fitxa 127:** *Casa Arnabat* al c/ de Manso 80, Sabadell, 1934 pàg.272-273
- Fitxa 128:** *Casa Huguet* al c/ de Balmes, Sabadell, 1934 pàg.274-275
- Fitxa 129:** *Casa* al c/ de Buxeda, Sabadell, 1934 pàg.276-277
- Fitxa 130:** *Casa Morral* al c/ de la Baronia 52-56, Sabadell,
1934 pàg.278-279
- Fitxa 131:** *Casa Guber* al c/ de Madrazo, Sabadell, 1934 pàg.280-281
- Fitxa 132:** *Casa Morales* al c/ de Güell i Ferrer, Sabadell,
1934 pàg.282-283
- Fitxa 133:** *Casa Arenas* al c/ Taulí 22, Sabadell, 1934 pàg.284-285
- Fitxa 134:** *Casa Sala* al Camí de la Serra, Cerdanyola del
Vallès, 1934 pàg.286-287
- Fitxa 135:** *Casa Perich* al Camí de la Serra, Cerdanyola del
Vallès, 1934 pàg.288-289
- Fitxa 136:** *Casa Permanyer* c/ del Clot, Barcelona, 1934 pàg.290-291
- Fitxa 137:** *Casa* al c/ de Buxeda, Sabadell, 1934 pàg.292-293
- Fitxa 138:** *Casa Grané* al c/ de Salvany, Sabadell, 1934 pàg.294-295
- Fitxa 139:** *Casa Rebull* al c/ de Covadonga, Sabadell, 1934 . pàg.296-297
- Fitxa 140:** *Casa Vilaplana* al c/ de St. Maties, Sabadell, 1934 pàg.298-299
- Fitxa 141:** *Casa Alsina* al c/ de Covadonga, Sabadell, 1934 ... pàg.300-301
- Fitxa 142:** *Casa Torrents* al Camí de la Serra, Cerdanyola
del Vallès, 1934 pàg.302-303
- Fitxa 143:** *Casa Marin* al c/ de Sant Maties, Sabadell, 1934 .. pàg.304-305
- Fitxa 144:** *Ampliació* al c/ de Clavé 36, Sabadell, 1934 pàg.306-307
- Fitxa 145:** *Casa Grau* al c/ de Montllor i Pujal, Sabadell, 1934 pàg.308-309
- Fitxa 146:** 4 cases al c/ de Sant Maties, Sabadell, 1934 pàg.310-311
- Fitxa 147:** *Casa Parella* al c/ de Benassat 20, Sabadell,
1934 pàg.312-313

ANNEX II: INVENTARI DE DIBUIXOS

II.1 Introducció

II.2 Fitxes dels dibuixos

II.1 INTRODUCCIÓ

Els dibuixos i fotografies que es relacionen en aquest inventari provenen majoritàriament de Joan Benavent Santandreu, delineant, que, com ja s'ha exposat va treballar per a Xavier Turull i Ventosa. La seva localització ha estat possible gràcies a la filla de Joan Benavent, la Sra. Núria Benavent, que conserva un arxiu important del seu pare. Sembla que la viuda de Turull va permetre que Joan Benavent es quedés amb aquesta part de l'obra del seu difunt espòs.

Els dibuixos que seguidament es relacionen estaven guardats en carpetes o bé estaven arxivats i enganxats en cartolines DIN-A4. En algun supòsit no s'ha trobat l'original i només es conserva la fotografia del dibuix.

Joan Benavent, al 1951, es va presentar a un concurs de l'Ajuntament de Barcelona¹ per obtenir una plaça de *Tècnic Ajudant d'Arquitectura i Arqueologia* que va aconseguir. Va presentar un catàleg de fotografies de perspectives i dibuixos d'altres arquitectes i de Xavier Turull. Sembla que les fotos dels altres arquitectes² les va obtenir dels despatxos on va treballar; de Xavier Turull va presentar cinc fotografies de dibuixos que ell va conservar. Són els següents:

Perspectiva de façana del *Proyecto Casa alquileres*, 1933

Proyecto de convento, 1929

Perspectiva façana de *Proyecto parroquia y escuelas Argamasilla*, Cuitat Real, 1929

Iglesia de S. Pedro Puellas-acuarela. Proyecto Baldaquín, 1935

Perspectiva *Proyecto Casa solariega*, 1933

Però no s'han trobat els originals, ni les fotos, només aquestes obres incloses en un llistat. Alguns d'ells, com es veurà en l'anàlisi dels dibuixos, s'han trobat correspondència amb els atribuïts a l'arquitecte. La tasca derivada de la seva classificació i recerca ha estat considerable, ja que es trobava barrejada amb altres dibuixos. És un petit catàleg, però interessant.

El propòsit és mostrar com la representació de l'arquitecte conté ja la realitat futura, encara que de manera reduïda. El dibuix és la primera construcció de l'arquitectura, tant la perspectiva com les projeccions ortogonals. L'arquitecte quan dibuixa ja està construït.

Són, quasi tots, dibuixos treballats, no són uns esbossos on haurien quedat reflexades les primeres idees arquitectòniques del projecte.

Primerament, s'inclou el catàleg dels dibuixos ordenats cronològicament

¹ Arxiu Administratiu Municipi, dipòsit de prearxivatge. Secció concursos any 1951, F116, expedient 755 i Arxiu Núria Benavent.

² Entre d'altres arquitectes, apareixen, Eusebi Bona, Josep Vilaseca, Josep Ma Sagnier, Ramon Térmens, Adolf Florensa, Joaquim Monfort, Amadeu Llopart, Alexandre Soler i March.

per la data que consta en el paper; pocs en tenen. Per tant el següent motiu ha estat la data del projecte i per últim el criteri seguit ha estat de classificar-los segons el tema.

Tot seguit en el capítol de les fitxes dels dibuixos ve explicat l'anàlisi de cada un amb el màxim de detall. En totes les fitxes s'anoten les mides originals, el tipus de paper i la tècnica utilitzats. Alguns tenen a veure amb projectes realitzats, d'altres no.

Les mides són en centímetres i sempre es dona l'amplada per l'alçada.

Només hi ha dues fotografies en blanc i negre que procedeixen de Núria Turull i Creixell, que com es pot comprovar, una correspon a un dibuix i l'altra és una versió del mateix projecte des d'un punt de vista diferent.

En aquest capítol s'analitzen de forma concisa els dibuixos inclosos en el catàleg. Primerament es defineix l'estil gràfic i el tamany utilitzat en cada perspectiva així com la cal·ligrafia, les lletres i els títols de la presentació. Seguidament es descriu l'objecte dibuixat i altres aspectes d'interès.

II.2 CATÀLEG DELS DIBUIXOS


DIBUIX 1: EL CASINO DE LA GARRIGA



El Casino de la Garriga, fet a llapis i aquarel·la sobre cartolina emmarcada de 44 x 38,5 cm. Dibuix sense data, però amb el nom en l'angle inferior dret.

El dibuix ens presenta una vista de la façana lateral que dóna al jardí i un tros de la principal del Casino de la Garriga, construït l'any 1924 (veure fitxa núm. 22). Atesa la seva vinculació amb el dibuix següent, pot afirmar-se que probablement va ser realitzada una vegada finalitzada l'obra.

DIBUIX 2: EL CASINO DE LA GARRIGA



El Casino de la Garriga, perspectives a llapis i aquarel·la sobre paper de 13,5 x 18 cm. (incloent-hi les lletres del cartell). Només hi ha el nom en l'angle inferior dret del dibuix. Els tres esbossos també són realitzats a llapis i aquarel·la de 3,2 x 4,2 cm. i constitueixen un estudi previ de color i del punt de vista, per fer el cartell definitiu per al programa de festes de l'estiu del 1928 del Casino. Els he posat juntament amb l'altra perspectiva, perquè així és com els tenia Joan Benavent i per la seva evident cronologia.

L'encaix de la perspectiva és el mateix que el dibuix núm. 1, per tant, tots dos van ser realitzats al mateix moment, i probablement l'anterior va servir per fer la proposta definitiva del cartell de festes d'aquest emblemàtic edifici. Va ser un encàrrec directe de la propietat, ja que ell havia estat l'autor de l'edifici.


DIBUIX 3: EL CASINO DE LA GARRIGA



El Casino de la Garriga, aquarel·la de 26x16,5 cm. Sense data, però amb el nom en l'angle inferior dret. Es una vista una mica més central que l'anterior del mateix edifici, per tant es veu tota la façana principal i la lateral i les escales del davant. Per tal com és el dibuix fa pensar que sigui anterior al 1924, ja que no és el que finalment es va realitzar, o sigui que podria ser un estudi previ. El ritme d'obertures, el cos central avançat de la façana principal i les cobertes són iguals que al projecte, però les columnes jòniques (que recorden al projecte de l'Escola de la Garriga) l'escala, les rampes i les baranes de balaustrades no es van fer. En conjunt sembla un edifici molt més gran.

És propietat de Lluís Cuspinera.

DIBUIX 4: ESSLÉSIA NUESTRA SEÑORA DE LA SOLEDAD, BADAJOZ



Església Nuestra Señora del Soledad de Badajoz, fet a llapis i aquarel·la sobre cartolina de 55 x 44 cm. i emmarcada amb marc gruixut i colorejat. Signat i amb data del juliol de 1927 en l'angle inferior dret.

Perspectiva de l'edifici, que fa xamfrà i és entre mitgeres, als dos costats té cases, i situada dins un entorn urbà, ja que apareix un carrer, les voreres i l'edifici de l'altra cantonada. En el xamfrà hi ha un porxo amb dues arcades de mig punt, una volta de quatre punts i l'accés a l'interior. En l'altre extrem de l'edifici apareix el campanar i l'entrada principal al recinte.

DIBUIX 5: ESSLÉSIA NUESTRA SEÑORA DE LA SOLEDAD, BADAJOZ



Església Nuestra Señora del Soledad de Badajoz, còpia en paper de 28,5 x 41 cm. de perspectiva a llapis. No té títol, ni signatura, ni data però se li atribueix a Xavier Turull, degut a les semblances amb el dibuix núm. 4.

És una variació del projecte anterior, amb una porxada amb arcs de mig punt en la cantonada i amb les cases dels costats idèntiques, en tots dos projectes. El que canvia és la situació del campanar, el tractament de les obertures i la portalada d'entrada. Al tenir el campanar en el xamfrà, el conjunt agafa un aire més majestuós.

Aquesta segona proposta és molt més ornamentada i s'insinua el cimborri de l'altar. La planta és en forma d'"L".

És el projecte que finalment es va realitzar ja que conicideix amb l'alçat.

DIBUIX 6: PROJECTE D'ESGLÉSIA I CONVENT DE CRIST REI DELS PP. FRANCISCANS



Església i convent de crist Rei del Pares Franciscans, còpia de l'original, a llapis i paper de 21,5 x 26,5 cm. amb el títol (Proyecto de Iglesia y Convento de Cristo Rey de los Pp. Franciscanos) i el nom en l'angle inferior dret, però sense data. I amb doble marc.

És el projecte d'església i convent de Crist Rei per als Pares Franciscans a Barcelona, que es va realitzar al 1928 (veure fitxa núm. 32).

Aquest va ser un dels altres dibuixos presentat per Joan Benavent.

Aquesta mateixa perspectiva es va utilitzar per fer un follet informatiu³, realitzat per l'orde Franciscana, a fi de recollir donatius per tal de portar a terme les obres.



(En construcción)



DESPUÉS de transcurridos cincuenta años de restauración de la Provincia Franciscana de Cataluña, durante los cuales se han fundado diez conventos y se han formado Misioneros que han sido diseminados por todas las Misiones del mundo infiel; con grandes penas y trabajos hemos podido atender a todos los gastos de fundaciones y formación de la juventud. Todo

se ha cubierto con el único recurso con que contamos, después del fruto de nuestro trabajo, con la limosna.

Una cosa, sin embargo, nos falta, y es de grandísima y urgente necesidad: una casa para nuestros pobres religiosos enfermos, donde puedan tener la asistencia que sus achaques requieren, donde puedan acabar en paz sus días, después de haber sacrificado su salud en el ministerio de la salvación de las almas.

Un bienhechor insigne, sabiendo la pobreza y estrechez suma en que vivimos los Religiosos Franciscanos, nos ha dado los terrenos necesarios para ello, otros nos ayudaron con sus limosnas para gastos de desmonte y preparación de los mismos.

Ahora hemos empezado la construcción contando sólo con el auxilio de la Divina Providencia que moverá las almas caritativas a que coadyuven a esta obra de caridad para nuestros pobres enfermos.

Se admiten limosnas y donativos en el convento de San Antonio, calle de Calaf. 16, (San Gervasio).

Pueden los bienhechores entregarlas personalmente al Rdo. P. José Siguán, comisionado para ello, o si lo prefieren a D. Enrique de Larratea, calle París, 163, entlo., izquierda.

Se admiten donativos a voluntad, por una sola vez, o suscripciones mensuales.

Se publicará una hoja mensual dando cuenta de lo recaudado cada mes.

Aquellos que no quieran que conste su nombre en las listas dignense avisarlo.

LOS PP. FRANCISCANOS.



IMP. ALBÉS. — 86/6

³ Es troba a la Catedral Gaudí.

DIBUIX 7: BALDAQUÍ PER A SANT PERE DE LES PUEL·LES



Baldaqú Sant Pere de les Puel·les, còpia de la perspectiva feta a llapis i aquarel·la amb un marc de tinta negra (reproducció amb Photostat) de 44 x 51,5 cm. Signat i amb data del febrer de 1928 en l'angle inferior dret. Es conserva també una fotografia de 17 x 19,5 cm. en blanc i negre.


Aquest projecte no es va realitzar tot i que estava previst situar-lo a l'altar de l'església. Per l'encaix del dibuix gairebé es podria assegurar que el va fer amb el model davant. Francesc Folguera també té un projecte per fer l'altar major i la decoració de l'àbsis de l'església⁴ de Barcelona. L'encàrrec consistia en fer la decoració de l'altar major de l'església: col·locar un baldaqú, el cancell, la trona, l'altar, el cor i fer la decoració mural.

Actualment, l'altar es troba en el costat oposat de l'església.

Aquest dibuix va ser un dels que va presentar Joan Benavent al concurs, ja que el títol coincideix amb aquest tema.

⁴ ACOCA. C/428/276


DIBUIX 8: CASA A SANT JOSEP DE LA MUNTANYA



Casa a St Josep de la Muntanya, llapis sobre cartolina amb doble marc de 43 x 49,5. Ni datat, ni signat. Es conserva també una fotografia de 17 x 20.

Perspectiva de la casa de Juan Frey a Passeig de Turull de Barcelona, de 1928 (veure fitxa núm. 35). Per l'encaix del projecte dins la muntanya —hi ha la vegetació— sembla que es va fer un cop finalitzada la reforma per veure encaixada la casa dins el fort pendent. Hi ha alguna obertura en una posició diferent als plànols.

DIBUIX 9. INTERIOR HABITATGE



Interior, fotografia de dibuix a llapis de 11,5 x 14 cm., signat en l'angle inferior dret sota l'emmarcat i sense data.

És una perspectiva de l'interior d'una vivenda, sense identificar.

Ha agafat un angle on es pot veure una finestra en forma de mirador i part del mobiliari. La decoració i el mobiliari són clàssics.


DIBUIX 10: CASA



Casa, fotografia de 22,6 x 17 cm. en color sèpia d'una perspectiva feta a llapis i aquarel·la sobre cartolina, està signada en l'angle superior esquerra, però no hi ha data.

Es tracta d'una masia envoltada de jardí i arbres, de planta baixa i dos pisos, amb porxo a l'entrada i pèrgola en la façana posterior. És un exemple d'arquitectura popular per l'amplitud de la façana principal i la coberta a dues aigües. Les finestres són quadrades i té les terrasses porxades.

DIBUIX 11: XALET EULÀLIA



Xalet Eulàlia, llapis sobre paper de 41 x 37 cm. amb doble marc ratllat interiorment. Sense data i amb la inicial del nom i el cognom en l'angle inferior esquerre.

És la perspectiva d'un habitatge aïllat envoltat d'uns jardins d'estil noucentista dominat la geometria amb brolladors, balustres i estanys. Amb unes muntanyes al fons, segurament situada a les afores de la ciutat. Probablement ubicada en alguna urbanització, ja que té una tanca que la delimita.

Hi ha una simetria dominant, totes les obertures són amb arcs de mig punt o carpanell, i amb columnes (veure fitxa núm. 26). És una vista àrea de tota la casa i els jardins, la qual no es podrà tenir mai des de peu de carrer, per això fa pensar que es fes abans de fer el projecte per mostrar-ho a la propietat; hi ha alguna diferència amb el projecte realitzat doncs hi ha unes baranes de balustres a les escales laterals. Es conserven unes fotografies de la casa (Arxiu Núria Turull).



DIBUIX 12: HOTEL



Hotel, llapis i aquarel·la sobre paper emmarcat de 37 x 31. Ni datat, ni signat.

És la perspectiva d'un edifici aïllat de dues plantes amb torreó i pèrgola al voltant de l'hotel amb façana al mar. Al fons es veu el nucli urbà i al davant té el passeig que dona al mar i l'accés és per la part posterior.

És una perspectiva amb profunditat, en la que l'edifici no apareix en primer pla, per la qual cosa no està gaire definit; pel que fa pensar que fos un encaix de volums i obertures per veure com resultaria l'edifici.

Encara que no té signatura se sap que és de Xavier Turull perquè es conserven dues fotografies (arxiu Núria Turull i Creixell), una del mateix dibuix i l'altra del mateix projecte però des d'un altre punt de vista, són dues fotografies preses dels dibuixos penjats de la paret (hi ha les xinxetes).

DIBUIX 13: PROJECTE D'HOTEL A MAÓ PER A LA C.N.I.T.



Hotel a Maó, fotografia en color sèpia de 16,5 x 18,5 cm. d'una perspectiva feta a tinta aguada, emmarcat. Amb el títol en majúscules (Proyecto de Hotel en Mahón para la C.N.I.T.) i signat en l'angle inferior dret però sense data.

És un edifici noucentista amb façanes amb carreus, obertures amb forma d'arc i dovel·les, frontons triangulars i simetria, ja es defineixen molts elements decoratius sense estar tot perfectament definit. Ubicat al costat d'un gran desnivell, amb uns murs molt alts i de grans dimensions, sobretot comparat amb l'hotel del dibuix anterior.

DIBUIX 14: PROJECTE D'HOTEL A MAÓ PER A LA C.N.I.T.



Hotel a Maó, fotografia en color sèpia de 22 x 16 cm. de perspectiva a tinta aguada del mateix hotel que el dibuix anterior, però des d'un altre punt de vista, des de l'accés principal on s'aprecien també uns jardins amb estàtues i fonts. Amb el títol (Proyecto de Hotel en Mahón para la C.N.I.T.) i signat en l'angle inferior dret, però sense data.

Respecte l'anterior, l'edifici està més proper i queda de manifest que el seu nivell de definició podia ser més elevat.

DIBUIX 15: PROJECTE D'HOTEL MAÓ PER A LA C.N.I.T.



Hotel a Maó, còpia en cartolina color sèpia, de paper a llapis i aquarel·la sobre cartolina, de 22 x 16 cm. amb doble marc. Amb el títol (C.N.I.T. —Hotel en Mahón— perspectiva) i signat en l'angle inferior dret (quasi no es veu), però sense data.

Està tocant uns acantilats. És un edifici simètric amb unes torres més elevades i una gran terrassa amb tribuna a sota, d'estil mediterrani i amb algunes semblances a l'Hostal de la Gavina de S'Agaró de Rafael Masó. Al no tenir data és impossible saber si la va fer abans o després que Masó fes l'urbanització de S'Agaró.


DIBUIX 16: PROJECTE D'HOTEL A SANT FELIU DE GUIXOLS PER A LA C.N.I.T.



Hotel a St. Feliu de Guíxols, còpia en cartolina color sèpia, de paper a llapis i aquarel·la sobre cartolina, de 23 x 16 cm. Amb el títol (C.N.I.T. —Hotel en Sant Feliu de Guíxols— perspectiva) i signat en l'angle inferior dret, sota l'emmarcat del dibuix i quasi retallat per la còpia.

És el mateix projecte que el dibuix anterior, ubicat en un emplaçament similiar; aquest està també en un petit acantilat, però davant del mar.

DIBUIX 17: AVANT-PROJECTE D'HOTEL A ALCALÁ DE GUADAIRA PER A LA C.N.I.T.



Hotel a Alcalá de Guadaira, lapis sobre paper amb marc de 66 x 41 cm. Amb el títol (ante- proyecto de hotel en Alcalá de Guadaira para la C.N.I.T.) i el nom en l'angle inferior dret, i sense data. Es conserva també una fotografia de 11 x 6,5 cm.

Es tracta d'un edifici d'estil noucentista basat en el classicisme i simètric, situat en una ciutat. Format per tres volums alts maclats per uns altres més baixos, les obertures en forma d'arc de mig punt i enmarcades columnes i capitells, i un fris i uns ràfecs que envolten les cobertes. Respecte als anteriors és el més gran i amb un nivell de definició més elevat, inclús es pot dir que és projecte que s'acosta més al projecte final de carrera, i que els coneixements que devia per fer el projecte final de carrera li devien servir per fer tots aquests dibuixos de projectes d'hotels.

DIBUIX 18: CASA ICART



Casa Icart, perspectiva a llapis sobre cartolina de 42 x 53 cm. i doble marc. Sense data i sense signatura. Es conserva també una fotocòpia de 22,5 x 29 cm..

Sembla una proposta de façana per a la Casa Icart del carrer de Balmes núm. 390 de Barcelona (veure fitxa núm. 42), i de la casa del xamfrà. Tot i que no és la façana finalment realitzada, presenta molts elements en comú amb aquesta, i l'edifici del xamfrà no es va arribar a realitzar.

Està feta a llapis, circumstància que evidencia que és un estudi previ per veure com podria quedar la façana principal.

Per tant, la data aproximada ha de ser el 1931.

DIBUIX 19: VILLA ROSANES. PROJECTE PORTERIA I BARRI D'ENTRADA



Porteria Vila Rosanes, fotografia de 16,5 x 12,5 cm. de perspectiva a llapis del projecte. Amb el nom en l'angle superior dret i doble marc, però sense data. I amb títol en la part superior.

Segurament és posterior al 1933, després de fer la casa i hangar Esteve Fernández (veure fitxa núm. 65). Aquest projecte era per fer l'entrada a la casa des de la carretera, però no es va arribar a realitzar mai i l'única dada que en consta és aquesta perspectiva.

CONCLUSIONS DE LA PRODUCCIÓ GRÀFICA

El dibuix arquitectònic és un mitjà de representació per acostar-nos a la realitat arquitectònica del edifici projectat. El sistema utilitzat per en Xavier Turull en tots aquests dibuixos inventariats és la perspectiva, en cap cas utilitza l'axonometria. La perspectiva és la imatge més semblant a la visió humana, encara que la seva escala és relativa. Així la defineix Vagneti:

“La veduta Prospettica, un Disegno rappresentativo ed espressivo nello stesso tempo, in quanto illustra con la più rigorosa attendibilità il risultato figurativo formale del progetto architettonico, ma chiarisce altresì, o meglio è in grado di chiarire, quali sono le intenzioni compositive dell'autore de quel progetto, civè quali sono gli aspetti del progetto cui l'autore intende assegnare una funzione gerarchicamente preminente, rispetto ad altri aspetti per lui meno interessanti”.

Cal destacar, que si bé totes les perspectives incloses en aquest annex són d'en Xavier Turull, molt probablement també va intervenir-hi en Joan Benavent, col·laborador habitual de l'arquitecte, el qual dibuixava molt bé.

El que si és cert és que són uns dibuixos fets manualment i que la idea i les decisions inicials estan en mans del responsable de la concepció del projecte.

Malauradament només consta la data en quatre perspectives i només cinc corresponen a projectes realitzats. Això inicialment ha dificultat el coneixement de si aquests van ésser dibuixats abans, després o durant les obres. Aquesta temporalitat és important, per determinar el procés de treball de l'arquitecte; si els realitzava abans seria una feina complementària als plànols, un document més per arribar al projecte arquitectònic; si els realitzava al mateix temps que s'estava construint significa que era una ajuda pel constructor o un estat de les obres o inclòs una proposta de modificació; i si el dibuix està fet quan l'edifici ja existeix vol dir que ens està donant la representació fidel de la realitat⁵.

Ni els hotels a Maó (Menorca), ni a Alcalá de Guadaira (Sevilla), ni el de Sant Feliu de Guíxols (Girona) s'han localitzat. Probablement aquest dibuixos es van quedar en avantprojectes. El que sembla una coincidència és que tots els encàrrecs d'hotels són per a la C.N.I.T. sigles que no s'han pogut ubicar. Segurament es tractava d'un concurs organitzat pel Patronat de Turisme o las *Industrias del Turismo*, que en els anys vint i trenta vol potenciar la construcció d'hotels, fondes, paradors i albergs pel nou turisme creixent, inclòs que el mateix tipus d'edifici es planteja en diferents poblacions (dibuixos 14 i 15).

⁵ “Los dibujos arquitectónicos anteceden a la obra de arte con el fin de prever cómo será esta, pero también después para describir cómo es o cómo fue. Los dibujos forman parte de todo el ciclo del proyecto, construcciones y evaluación de un edificio” *Arte y proceso del dibujo arquitectónico*, Gerard Allen i Richard Oliver, Gustavo Gili, 1982.

En la resta de perspectives que no s'ha trobat la procedència es desconeix si són projectes imaginaris, estudis de possibles encàrrecs o basats en la copia d'edificis d'exemple de bona arquitectura o del seu gust.

Pel que fa al anàlisi de les tècniques gràfiques utilitzades en els dibuixos trobats, el suport són el paper i la cartolina. En quant a els materials gràfics empleats són principalment el llapis, l'aquarel·la i la tinta aguada i tot això segurament amb l'ajuda d'uns instruments auxiliars com la regla i l'esquadra. Per tan es pot dir que la tècnica en funció dels materials és l'humida perquè s'utilitza aigua i requereix un suport més resistent, i en funció del mitjàns és la tova perquè utilitza el llapis i l'aquarel·la.

El format de paper utilitzat és majoritàriament l'horitzontal, perquè així ho requereix l'edifici, però en alguns casos serveix per introduir l'entorn en el projecte arquitectònic. En aquests supòsits en què intervé el paisatge (s'insinuen muntanyes al fons) la perspectiva adquireix una profunditat espacial. Sobre tot aconsegueix molta profunditat perspectiva quan l'objecte a representar no està en primer pla (p.ex. dibuix núm. 11).

Només hi ha dues perspectives d'interiors (núm. 6 i 8), la resta són exteriors. La majoria inclou la vegetació essent l'arbre l'espècie vegetal més representada. Només hi ha un cas on l'edifici apareix totalment aïllat (dibuix núm. 17) omplint tot el full, en tots els altres, com s'ha dit, hi ha algun altre element fora del projecte que l'acompanya i el situa per donar-

li proporció amb elements reals, sigui vegetació o siguin altres edificis.

Per acostar-se al màxim a l'escala de la realitat apareixen figures humanes en quatre dibuixos, destacant en primers termes la figura femenina i el moviment que volen representar. Resumint la relació amb la realitat és molt important, perquè vol que les perspectives siguin el màxim reals, que estiguin situades en el seu emplaçament definitiu i siguin ambientades i expressives.

La majoria de perspectives tenen el punt de vista per sota la línia de terra. Les aèries, són el cas de dues cases unifamiliars aïllades (núm. 9 i 10), on sembla que per Turull és més important veure tot el volum.

Tots els dibuixos, tant a tinta com en aquarel·la, el primer encaix està fet a llapis i normalment n'utilitza un de dur, excepte en el dibuix núm. 5 on s'aprecia que va utilitzar-ne un de mina tova.

Dels pocs dibuixos en aquarel·la originals que ens arribat es pot dir que el colors que utilitza volen assemblar-se a la realitat; la vegetació és verda i marró, les teulades carbassa, etc. La paleta cromàtica, en general, és molt semblant en tots ells. El dibuix, aleshores, es converteix en una pintura.

En els dibuixos a llapis les textures dels materials les dona amb el ratllat en diferents sentits (p.ex. paral·lels en les teulades, en varies direccions

en els arbres) i en diferents gruixos, aconseguint així diferenciar materials.

Els contorns de les figures estan delimitats per línies, tan sols en algun cas el ratllat li dóna volum (arbres dels dibuixos núm. 10 i 18).

En quant al tractament que fa de les obres, en alguns només hi ha les pròpies i en altres també les arrojadas, i en general semblen calculades geomètricament. Per donar aquesta sensació de llum, utilitza el ratllat del llapis amb més o menys intensitat i el omplert de negre. Sempre per donar més profunditat i sensació de realitat visual a les perspectives

Com ja s'ha comentat en les fitxes dels dibuixos, quasi tots estan signats, molts tenen la signatura amb el nom i cognom en castellà, en alguns apareix el nom en català i especificant en algun cas la professió. Els que no tenen signatura apareix l'inicial del nom i el cognom en majúscules. La data és una dada poc utilitzada i quan apareix està grafiat el mes en números romans i l'any en xifres. És per això que ha estat difícil classificar-los.

Pel que fa a la resta de llenguatge escrit, el títol, quasi la meitat en tenen; o bé són lletres de pal en majúscules o són retallades. Les de pal es poden considerar merament explicatives i les retallades tenen un caràcter més decoratiu. Hi ha algunes que són fetes amb plantilla.

Després d'analitzar tots aquests dibuixos i veure les semblances entre ells, es nota un estil gràfic personal, segurament condicionat pels coneixements de l'època.

El dibuix és una manera d'acostar-se a l'arquitectura, ens avança el que vindrà després, i la manera de dibuixar era la que s'aprenia a l'època, com feia Raimon Duran i Reynals, el qual es l'arquitecte més conegut de l'època pels seus dibuixos, inclòs dibuixava per altres arquitectesⁱⁱ.

El dibuix és capaç d'explicar qualsevol cosa, en aquests casos l'arquitectura i és l'abast de tothom, per tant són fàcils d'entendre.

ⁱ Luigi Vagnetti, *Disegno e architettura*. Génova: Vitali e Ghanda, 1958: *La vista perspectiva es, de hecho, un dibujo representativo y expresivo al mismo tiempo, en tanto que ilustra con la rigurosa fiabilidad el resultado figurativo formal del proyecto arquitectónico, pero además aclara, o es capaz de aclarar, cuales son los aspectos del proyecto a los que el autor trata de asignar una función jerárquicamente preeminente respecto a otros aspectos para él menos interesantes.*

ⁱⁱ ⁶ N. Rubió i Tudurí, "L'Arquitecte Duran i Reynals, artista clàssic", *Cuadernos de arquitectura y urbanismo núm. 150*: Barcelona: COAC, 1982.

